

Número da parcela	Nome e morada dos proprietários	Identificação do prédio				Natureza das parcelas	Áreas	
		Matriz/freguesia		Descrição predial	Confrontações do prédio		Novas áreas (m ²)	Áreas a reduzir (m ²)
		Rústica	Urbana					
185R	Gilberto de Jesus Alves Varela Lugar do Azibeiro — E.N.15 5340-391 Azibeiro-Podence	1402 Podence		N/D	Norte: Junta de Freguesia Sul: Estrada Nasc: Justino Clara Poente: Mário Bernardo	Terreno		346
186.1R	André Augusto Gonçalves Ausente em Espanha Representante: Adriana do Nascimento Pires Rua do Capelo S.n. — Azibeiro 5340-391 Azibeiro Podence	1401 Podence		N/D	Norte: Termo de Quintela Sul: Alfredo Lopes Nasc: Estrada Poente: Junta de Freguesia	Terreno		122
187R	Horácio Augusto Lopes Rua Dr. Oliveira Lobo, n.º 62 4510-552 Fanzeres	Omisso Podence		N/D	Norte: Horácio Augusto Lopes Sul: Estrada Nasc: Limite de Freguesia Poente: André Augusto Gonçalves	Terreno		1.577
188.1R e 188.2R	Horácio Augusto Lopes Rua Dr. Oliveira Lobo, n.º 62 4510-552 Fanzeres	Omisso Quintela de Lampaças		N/D	Norte: Horácio Augusto Lopes Sul: Estrada Nasc: José Augusto Machado Poente: Limite de Freguesia	Terreno		240
301.2	Maria de Jesus Ramalho Rua 25 de Abril, S/n — Quin- tela 5300-783 Bragança	600 Quintela de Lampaças		N/D	Norte: Palmira Pimentel Sul: Estrada Nacional Nasc: António Rafael Mon- teiro Poente: Francisco Freixedelo	Terreno	47	
302.2	António Manuel Monteiro Rua C, n.º 1 Quintela — Lam- paças 5300-783 Bragança	604 Quintela de Lampaças		N/D	Norte: José António Martins Sul: Estrada Nacional Nasc: Francisco José Mon- teiro Poente: Manuel António Atilano	Terreno	208	

207430749

Despacho n.º 15931/2013

Pelo Despacho n.º 15271/2010, de 24 de setembro, do então Secretário de Estado Adjunto, das Obras Públicas e das Comunicações, publicado no *Diário da República*, 2.ª série, N.º 196, de 8 de outubro de 2010, foi declarada a utilidade pública, com caráter de urgência, das expropriações das parcelas de terreno necessárias à construção da obra da “A4/IP4 – Vila Real (Parada de Cunhos)/Quintanilha – Lote 4 – Sublanço Murça/Lamas de Orelhão”.

Considerando que, por razões de ordem técnica relativas à execução do projeto, surgiu a necessidade de rever e de se proceder a correções ao projeto de execução que determinaram a expropriação de novas parcelas, considerando também as vicissitudes que ocorrem ao longo da tramitação dos processos expropriativos, cujo suporte formal cadastral se revela desadequado da realidade ora constatada, designadamente no que respeita às áreas abrangidas pela obra, bem como no que respeita à inscrição matricial e ainda aos interessados identificados no suporte formal cadastral dos bens imóveis expropriados, torna-se necessário efetuar alterações à referida declaração de utilidade pública.

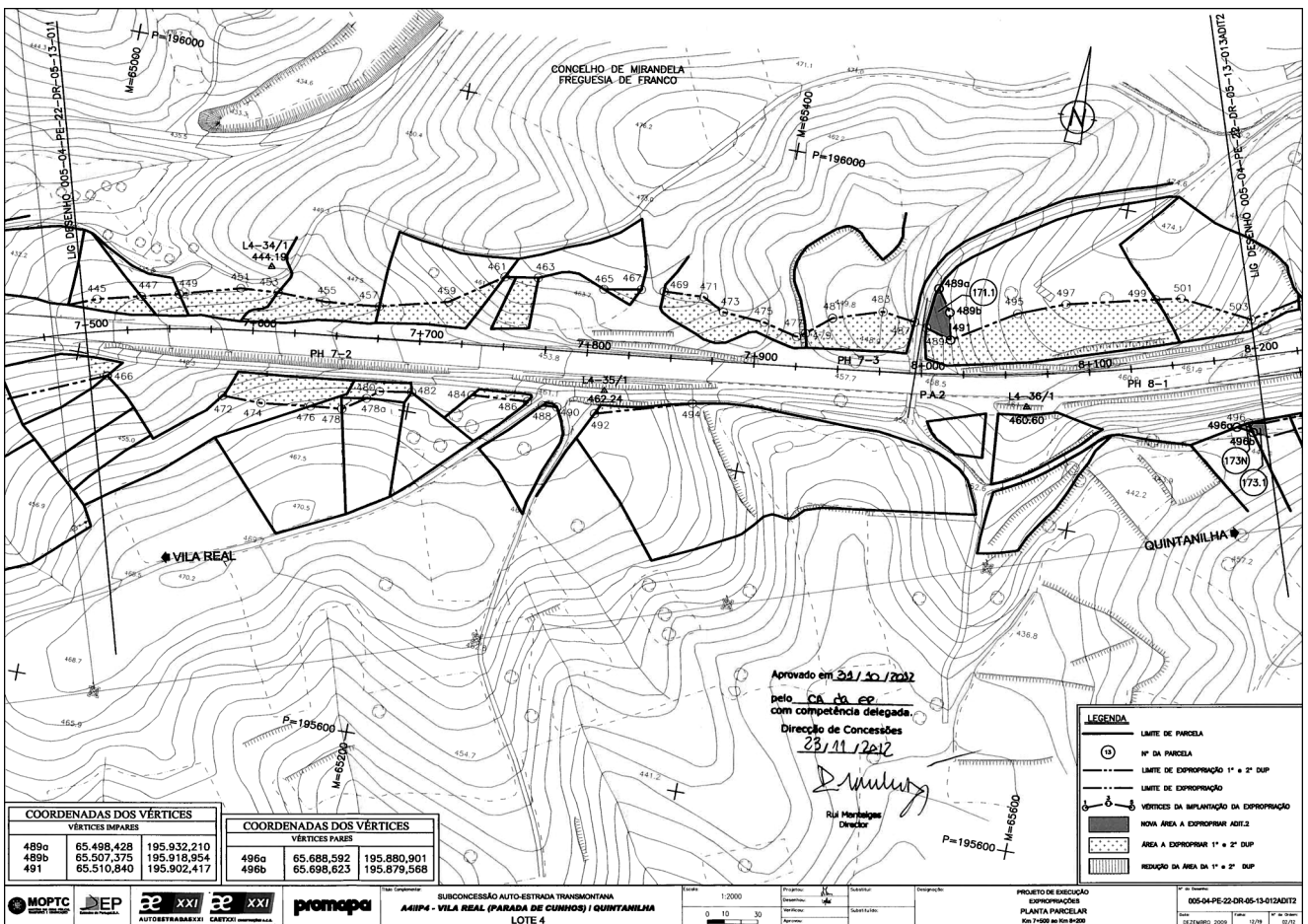
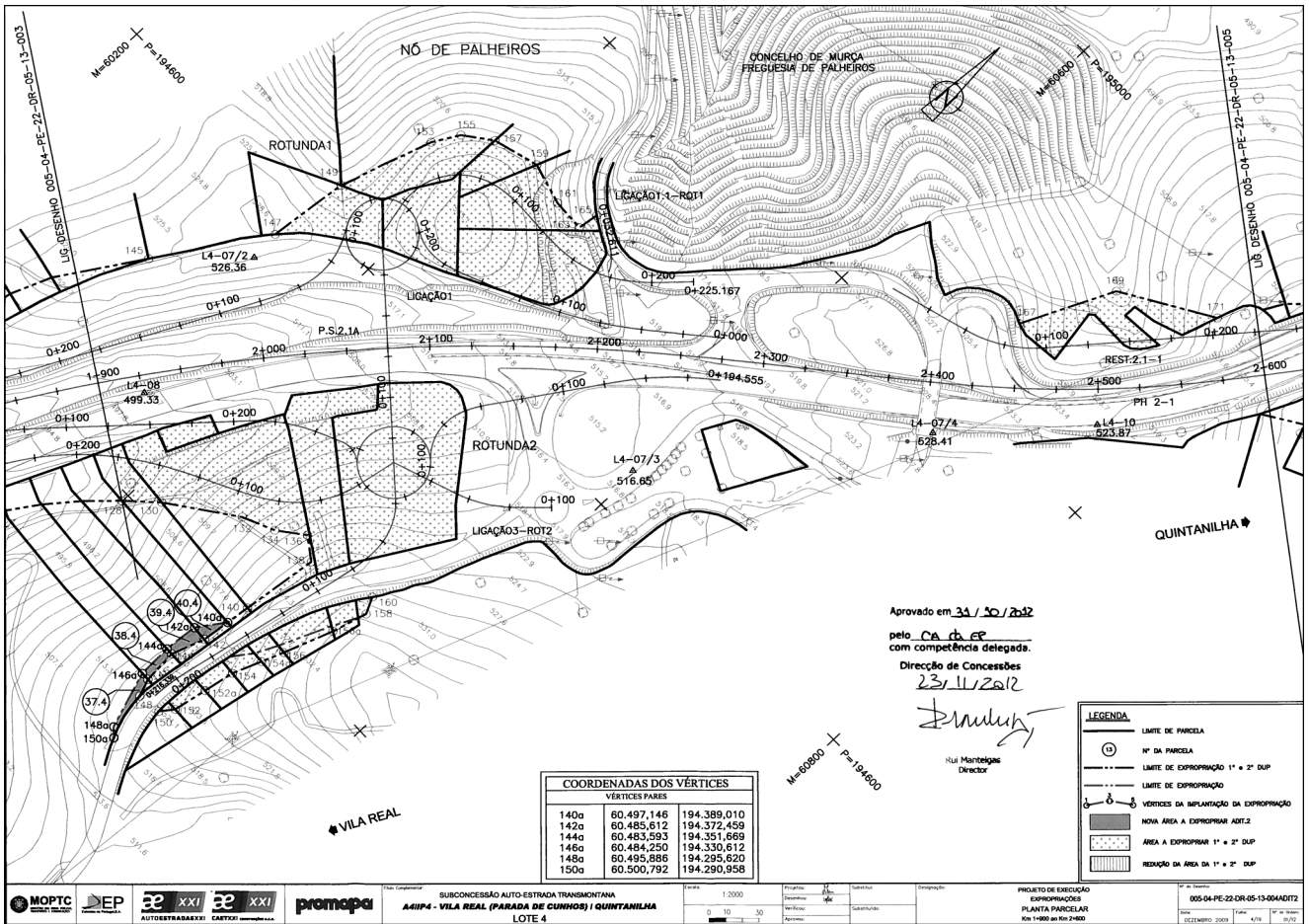
Considerando, ainda, que é do interesse público a continuação do empreendimento sem interrupções, ao abrigo dos artigos 1.º e 3.º, e nos termos do disposto na alínea a) do n.º 1 do artigo 14.º e do n.º 2 do artigo 15.º, todos do Código das Expropriações, aprovado pela Lei n.º 168/99, de 18 de setembro, com a redação que lhe foi conferida pelas Leis n.ºs 13/2002, de 19 de fevereiro, 4-A/2003, de 19 de fevereiro, e 67-A/2007, de 31 de dezembro, alterado e republicado pela Lei n.º 56/2008, de 4 de setembro, atento o despacho do Conselho de Administração da EP – Estradas de Portugal, S.A., de 31 de outubro de 2012, que aprovou as plantas parcelares n.ºs 005-04-PE-22-DR-05-13-004Adit2, 012Adit2, 013Adit2, 014Adit2, 015Adit2 e 017Adit2 e os respetivos mapas de áreas relativos às parcelas necessárias à construção da obra da “A4/IP4 – Vila Real (Parada de Cunhos)/Quintanilha – Lote 4 – Sublanço Murça/Lamas de Orelhão – Aditamento 2” e

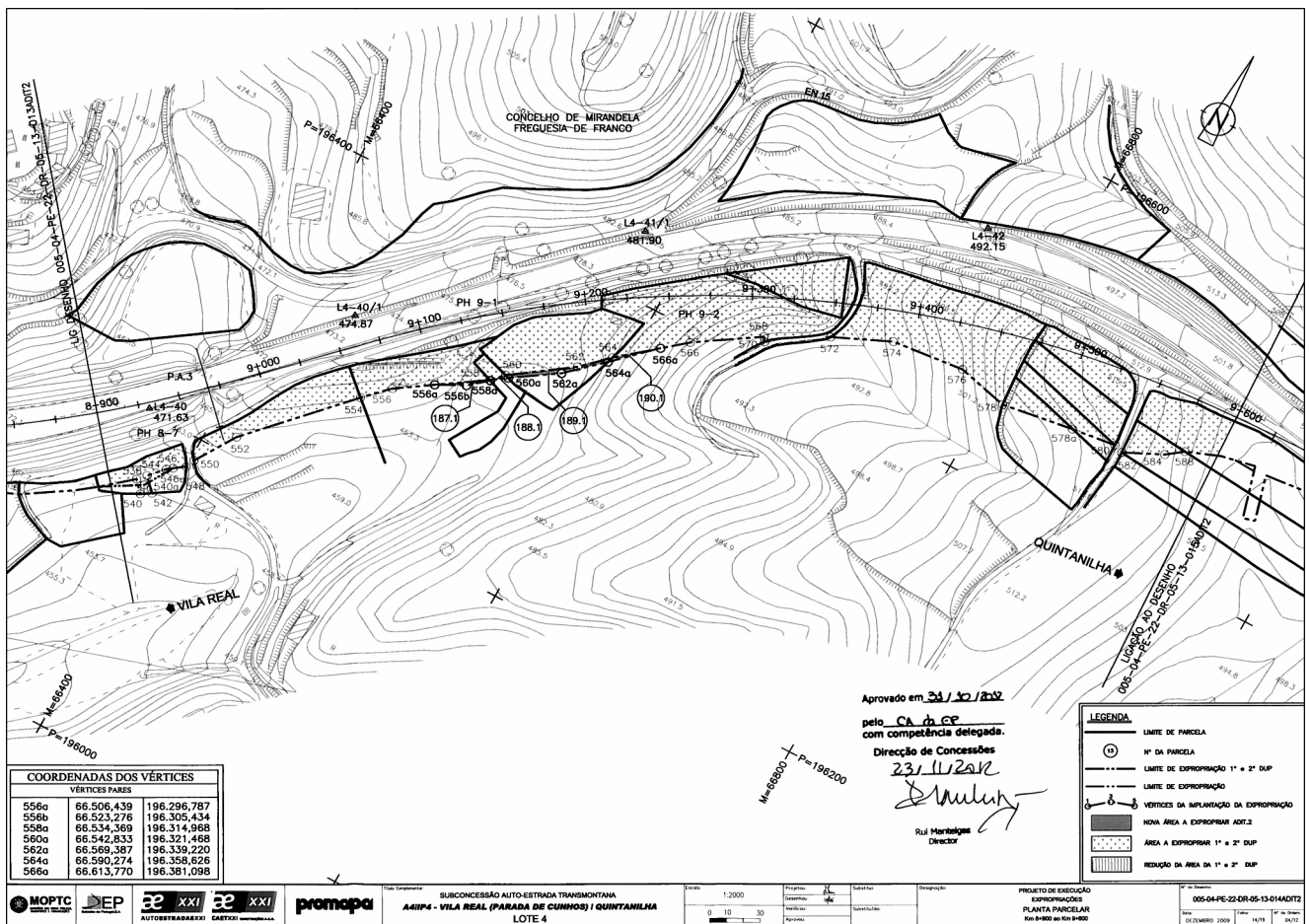
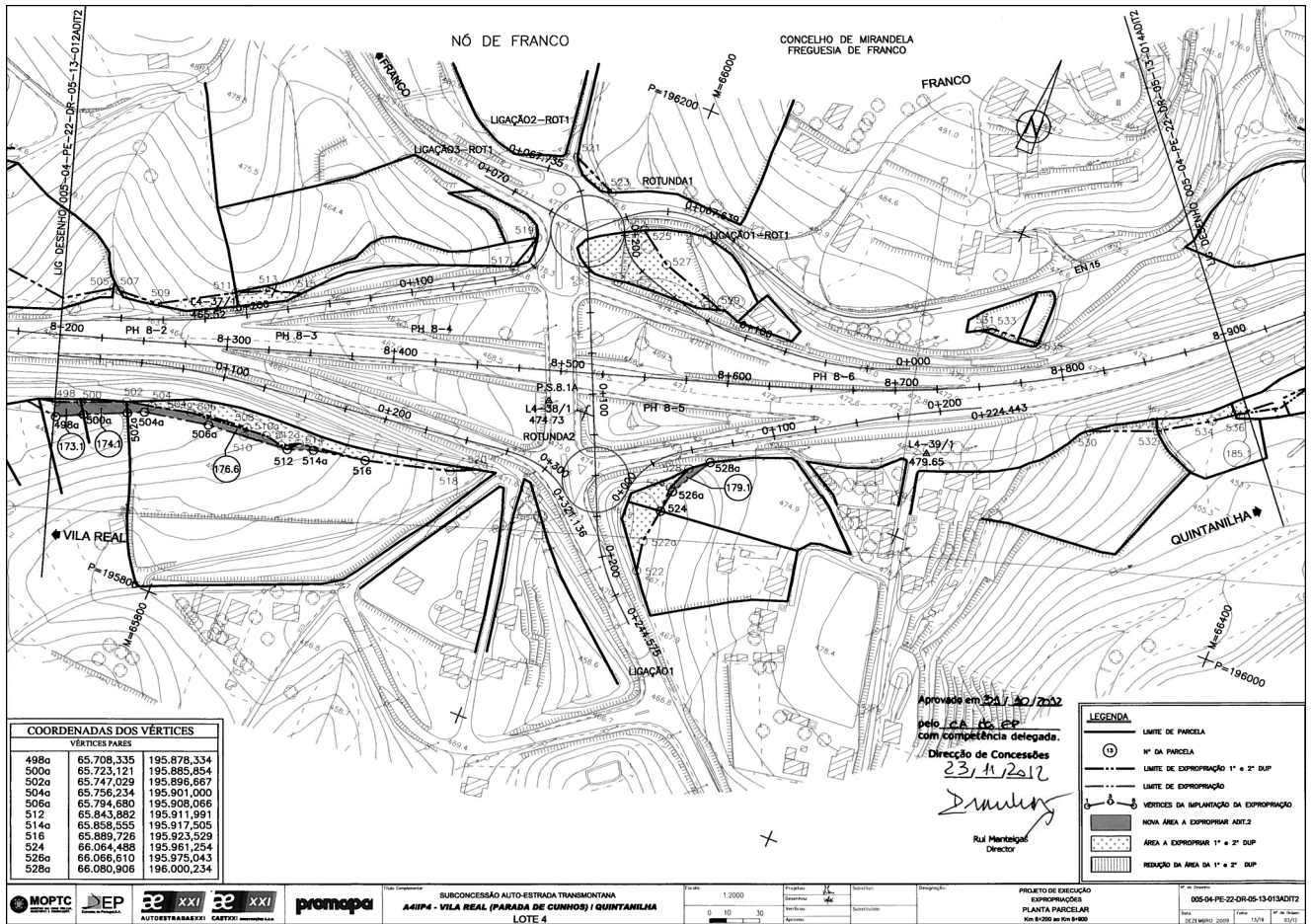
a Resolução de Expropriar aprovada pela deliberação n.º 273/43/2012 de 31 de outubro de 2012, do Conselho de Administração da EP – Estradas de Portugal, S.A., na qualidade de concessionária no contrato de concessão, cujas bases foram aprovadas pelo Decreto-Lei n.º 380/2007, de 13 de novembro, com as alterações introduzidas pelo Decreto-Lei n.º 110/2009, de 18 de maio, declaro, no exercício da competência que me foi delegada pela alínea b) do ponto 3.5. do Despacho n.º 12100/2013, de 12 de setembro, do Ministro da Economia, publicado no *Diário da República*, 2.ª série, n.º 183, de 23 de setembro de 2013, ao abrigo do artigo 161.º do Estatuto das Estradas Nacionais, aprovado pela Lei n.º 2037 de 19 de agosto de 1949, e da Base 18 aprovada pelo Decreto-Lei n.º 380/2007, de 13 de novembro, a utilidade pública, com caráter de urgência, das alterações às expropriações das parcelas de terreno necessárias à construção do referido lanço, abaixo identificadas, com os elementos constantes da descrição predial e da inscrição matricial dos direitos e ónus que sobre elas incidem e os nomes dos respetivos titulares, mantendo-se em vigor, para quaisquer outros efeitos, o despacho precedente.

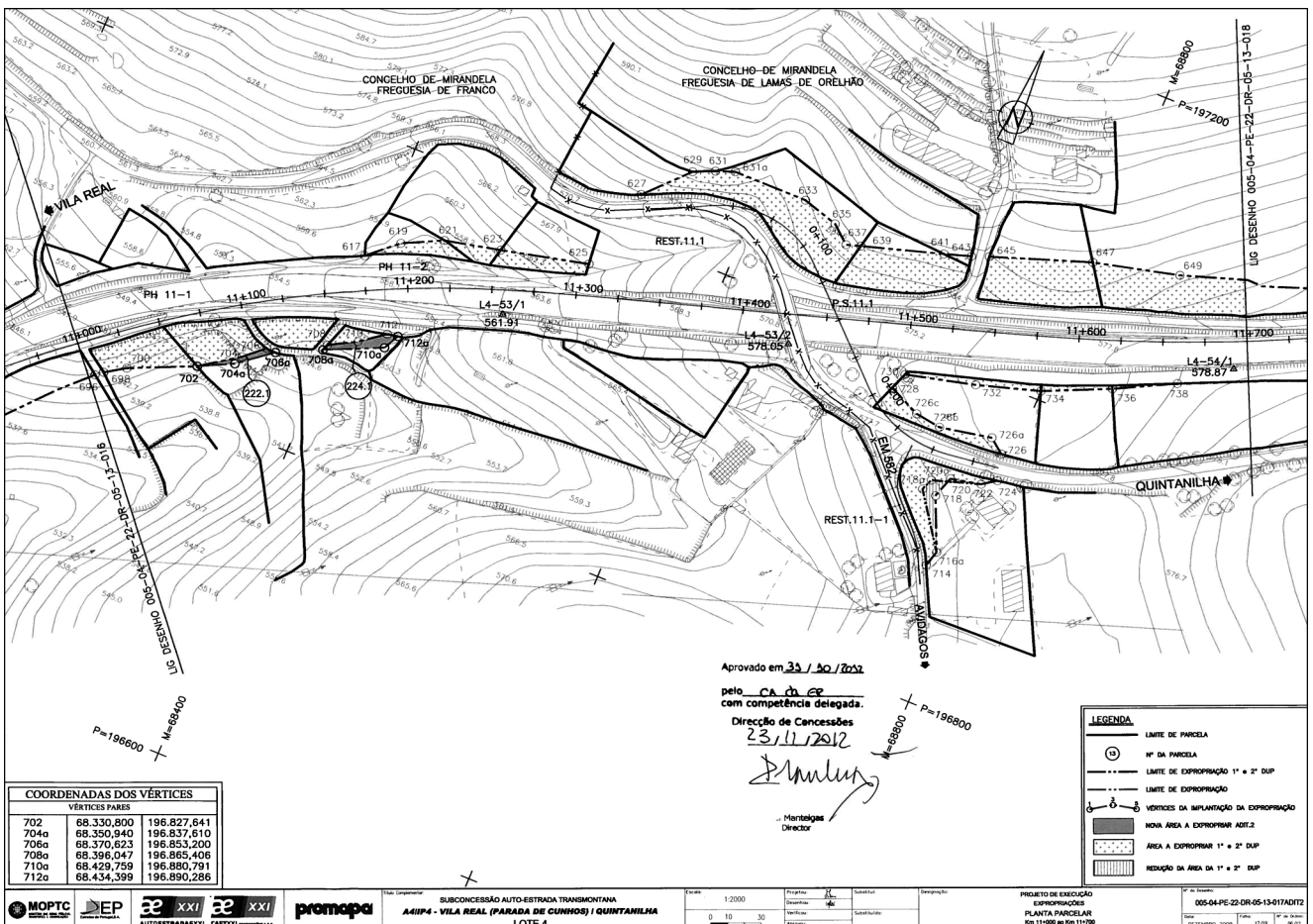
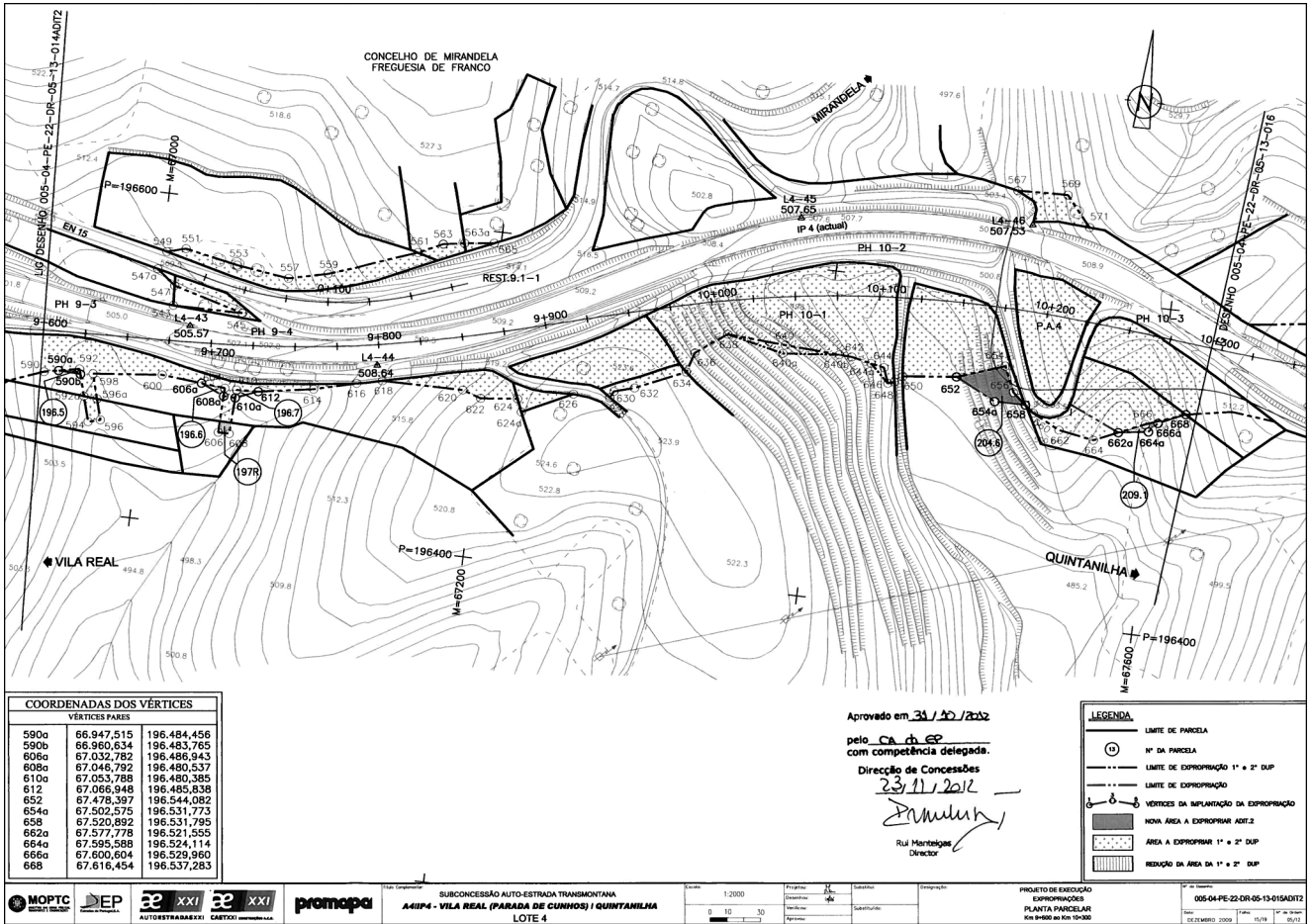
Mais declaro autorizar a Auto-Estradas XXI – Subconcessionária Transmontana, S.A., na qualidade de subconcessionária da Subconcessão Auto-Estrada Transmontana, a tomar posse administrativa das mencionadas parcelas, assinaladas nas plantas parcelares e nos mapas de áreas anexos, com vista ao rápido início dos trabalhos, sendo que a urgência das expropriações se louva no interesse público de que a obra projetada seja executada o mais rapidamente possível.

Os encargos com as expropriações em causa serão suportados pela Auto-Estradas XXI – Subconcessionária Transmontana, S.A., para os quais dispõe de cobertura financeira, tendo para o efeito sido já caucionados, nos termos do disposto no n.º 2 do artigo 12.º do Código das Expropriações.

25 de novembro de 2013. — O Secretário de Estado das Infraestruturas, Transportes e Comunicações, *Sérgio Paulo Lopes da Silva Monteiro*.







Mapa de expropriações — DUP

Subconcessão Auto-Estrada Transmontana — A4/IP4 — Vila Real (Parada de Cunhos)/Quintanilha — Lote 4 — Aditamento 2

Número da parcela	Nome e morada dos proprietários	Identificação do prédio				Natureza das parcelas	Áreas	
		Matriz/freguesia		Descrição predial	Confrontações do prédio		Novas áreas (m ²)	Áreas a reduzir (m ²)
		Rústica	Urbana					
37.4	Manuel Silvestre da Silva Bairro do Pinheirinho, n.º 18, 5090 Murça Alzira Silva do Nascimento Largo da Igreja, n.º 62, 5090-210 Palheiros Humberto José da Silva Ausente nos E.U.A. Representante: Manuel Silvestre da Silva Bairro do Pinheirinho, n.º 18, 5090 Murça	2719 Palheiros		1135	Norte: Maria Clara Sul: Carlos António Nascente: caminho Poente: caminho	Terreno	143	
38.4	Nelson Manuel Alves dos Ramos Rua de Santa Catarina, n.º 262 Golfeiras — 5370-359 Mirandela Graciete Cláudia Alves dos Ramos Rua de Santa Catarina, n.º 262 Golfeiras — 5370-359 Mirandela Ana Cristina Alves dos Ramos Rua de Santa Catarina, n.º 262 Golfeiras — 5370-359 Mirandela	2720 Palheiros		N/D	Norte: José Joaquim Gomes Sul: Constantino Nascimento Silva Nascente: caminho Poente: caminho	Terreno	96	
39.4	Maria Teresa Mesquita Gomes Rodrigues Ausente no Canadá Representante: Maria Emília Gomes Rua Tenente Bessa Monteiro, n.º 45, Colégio Moderno de S. José, 5000-609 Vila Real	2721 Palheiros		1005	Norte: Constantino Nascimento Silva Sul: Maria Clara Nascente: caminho Poente: caminho	Terreno	141	
40.4	António Justino da Silva Luvas Palheiros, 5090-210 Palheiros	2722 Palheiros		1367	Norte: Manuel dos Santos Sul: José Joaquim Gomes Nascente: António Joaquim Teixeira Poente: caminho	Terreno	82	
171.1	Tadeu Armando Rodrigues Rua dos Artistas Mirandenses, n.º 165, 5370-415 Mirandela Laurindo Augusto Pereira Rua dos Artistas Mirandenses, n.º 153, 5370-415 Mirandela	1231 Franco		240	Norte: caminho público Sul: Joaquina Cruz Lopes Nascente: Manuel Conceição Bravo Poente: Afonso Henrique Ribeiro	Terreno Benfeitorias	267	
173.1	Maria Augusta Machado Vaz Martins Rua dos Baldaques, n.º 52, R/C, 1900 Lisboa	1224 Franco		917	Norte: Manuel Conceição Bravo Sul: caminho público Nascente: Américo Augusto Pereira Poente: Clemente Firmino Alves	Terreno	200	
173N	António Clemente Alves Rua de S. Roque — Rua Central, 5370-120 Franco	1225 Franco		Omisso	Norte: Manuel Conceição Bravo Sul: caminho público Nascente: Maria Augusta Machado Vaz Martins Poente: António Clemente Alves	Terreno Benfeitorias	24	
174.1	Maria Madalena Alves Pereira Rua Guilherme Coração, n.º 13 — 2.º Dto 2800 Almada	1223 Franco		N/D	Norte: Bernardino Machado Sul: caminho público Nascente: Ilídio Augusto Alves Vaz Poente: Bernardino Machado	Terreno	196	

Número da parcela	Nome e morada dos proprietários	Identificação do prédio				Natureza das parcelas	Áreas	
		Matriz/freguesia		Descrição predial	Confrontações do prédio		Novas áreas (m ²)	Áreas a reduzir (m ²)
		Rústica	Urbana					
176.6	Marina Fernanda Lopes Trigo Cunha Rua Professor Mark Athias, n.º 15 — 6.º A 1600-646 Lisboa	1221 Franco		95	Norte: Laurindo Augusto Lopes Sul: caminho público Nascente: caminho público Poente: Ilídio Augusto Alves Vaz	Terreno	509	
179.1	Fernando Urbino Vaz Rua da Feira, n.º 151, 5370-120 Franco	1204 Franco		130	Norte: Teresa Mesquita Sul: Ana Maria Pontes e Filhas Nascente: caminho público Poente: Ana Maria Pontes e Filhas	Terreno	108	
187.1	Maria Teresa Ferreira Martins Tv. do Tronco, n.º 32, 5370-120 Franco Ana Ferreira Pontes Martins Tv. do Tronco, n.º 32, 5370-120 Franco Paulo Jorge Ferreira Pontes Martins Tv. do Tronco, n.º 32, 5370-120 Franco Luís Miguel Ferreira Pontes Martins Tv. do Tronco, n.º 32, 5370-120 Franco	1 Franco		N/D	Norte: António André Vaz Carvalho Sul: Maria Alice Almeida Nascente: caminho público Poente: caminho público	Terreno	39	
188.1	Alberto Augusto Gomes da Costa Praceta da Feira, n.º 10, 5370-120 Franco	3 Franco		1079	Norte: Inácio Augusto Ponte Martins Sul: Américo Clemente Martins Nascente: Inácio Augusto Ponte Martins Poente: Maximino Alves	Terreno	13	
189.1	Maria Teresa Ferreira Martins Tv. do Tronco, n.º 32, 5370-120 Franco Abel Ferreira Pontes Martins Tv. do Tronco, n.º 32, 5370-120 Franco Paulo Jorge Ferreira Pontes Martins Tv. do Tronco, n.º 32, 5370-120 Franco Luís Miguel Ferreira Pontes Martins Tv. do Tronco, n.º 32, 5370-120 Franco	8 Franco		N/D	Norte: Américo Clemente Martins Sul: António André Vaz Carvalho Nascente: Comissão Fabriqueira do Franco Poente: estrada nacional	Terreno	134	
190.1	Maria Teresa Ferreira Martins e Outros Tv. do Tronco, n.º 32, 5370-120 Franco Abel Ferreira Pontes Martins Tv. do Tronco, n.º 32, 5370-120 Franco Paulo Jorge Ferreira Pontes Martins Tv. do Tronco, n.º 32, 5370-120 Franco Luís Miguel Ferreira Pontes Martins Tv. do Tronco, n.º 32, 5370-120 Franco	31 Franco		N/D	Norte: José Camilo Martins Sul: Maria Alice Almeida Nascente: Laurindo Augusto Alves Poente: caminho público	Terreno	31	
196.5, 196.6 e 196.7	Arnaldo Oliveira Pontes Rua de Cima, n.º 14, 5370-120 Franco Inácio de Oliveira Pontes Martins Rua Alexandre Castro, n.º 220, 3885-434 Esmoriz Basílio Augusto Oliveira Pontes Rua de Cima, n.º 45, 5370-120 Franco Manuel Carlos Teixeira Pontes Representante: Arnaldo Oliveira Pontes Rua de Cima, n.º 14 — 5370-120 Franco Porfírio Martins de Oliveira Rua de Cima, n.º 14, 5370-120 Franco	20 Franco		11	Norte: Joaquina Jesus Lopes e Filhas Sul: Manuel Bravo Nascente: António Maria Me-deiros Poente: José Carvalho Martins	Terreno	89	

Número da parcela	Nome e morada dos proprietários	Identificação do prédio				Natureza das parcelas	Áreas	
		Matriz/freguesia		Descrição predial	Confrontações do prédio		Novas áreas (m ²)	Áreas a reduzir (m ²)
		Rústica	Urbana					
197R	José Agapito de Carvalho Rua Alvares Esteves, n.º 9 — Quinta da Carcereira — Sobreda 2815-707 Almada Diamantina da Conceição Carvalho Rua Duarte Galvão, n.º 6 — 1.º Esq 1500-254 Lisboa Matilde de Lurdes Carvalho Rua Duarte Galvão, n.º 6 — 1.º Esq 1500-254 Lisboa Pedro Inácio Carvalho Rua Apolinário da Silva, n.º 6 — 2.º Dto 2700 Amadora	23 Franco		N/D	Norte: Manuel Martins Pontes Sul: Manuel Martins Pontes Nascente: Ana Maria Pontes e Filhas Poente: Manuel Conceição Bravo	Terreno		46
204.6	Maria Teresa Trigueiros Pinção Rafael Sampaio Rodrigues Rua Eng.º Machado Vaz, n.º 789, 5370-440 Mirandela	84 Franco		353	Norte: José Camilo Martins Sul: Manuel Martins Pontes Nascente: Carolino David Lopes Poente: António Maria Me-deiros	Terreno Benfeitorias	461	
209.1	João Aurélio Bairro Travessa Campo Futebol, n.º 10 5370-129 Franco	110 Franco		902	Norte: Carolino David Lopes Sul: António Pontes Marcelo Nascente: José Camilo Martins Poente: Lucília Almeida Vaz	Terreno	75	
222.1	Manuel Joaquim Pala Rua de São Brás, n.º 1, 5370-152 Franco	198 Franco		N/D	Norte: caminho público Sul: Porfírio Pontes Nascente: Elisa Monteiro Poente: Porfírio Pontes	Terreno Benfeitorias	116	
224.1	Manuel Joaquim Pala Rua de São Brás, n.º 1, 5370-152 Franco	203 Franco		396	Norte: João Maria Sobrinho Sul: caminho público Nascente: João Maria Sobrinho Poente: Mariana da Rosa Me-deiros	Terreno	204	

207430676

Autoridade de Segurança Alimentar e Económica

Despacho n.º 15932/2013

Nos termos das disposições conjugadas dos artigos 22.º, n.º 2, da Lei n.º 2/2004, de 15 de janeiro, com a redação atual, e do artigo 9.º da Portaria n.º 35/2013, de 30 de janeiro, dá-se por findo, o exercício de funções, que vinham exercendo como Chefes de Equipa Multidisciplinar do Núcleo de Inspeção e Fiscalização, integrado na Unidade Operacional XI/Alentejo, e do Núcleo de Inspeção e Fiscalização, integrado na Unidade Operacional XII/Algarve, respetivamente, a inspetora técnica principal Ana Maria Silva Roque Caetano e a inspetora Vanda Maria Costa Reis Brito Caiado Monteiro.

Em sua substituição, designo Chefes de Equipa Multidisciplinar:

a) Do Núcleo de Inspeção e Fiscalização, integrado na Unidade Operacional XI/Alentejo, o inspetor-adjunto principal Paulo Alexandre Gonçalves Morais;

b) Do Núcleo de Inspeção e Fiscalização, integrado na Unidade Operacional XII/Algarve, o inspetor superior Ricardo Jorge Conceição Silva.

O presente despacho produz efeitos à data da sua assinatura.

25 de novembro de 2013. — O Inspetor-Geral, *Pedro Portugal Gaspar*.
207427793

Despacho n.º 15933/2013

Para efeitos do disposto no n.º 6 do artigo 12.º da Lei n.º 12-A/2008, de 27 de fevereiro, por força do disposto no artigo 73.º do Regime do Con-

trato de Trabalho em Funções Públicas, aprovado pela Lei n.º 59/2008, de 11 de setembro, torna-se público que a trabalhadora Paula Alexandra Martins Costa, concluiu com sucesso, o período experimental na carreira e categoria de assistente técnico, na sequência da celebração com esta Autoridade de Segurança Alimentar e Económica, de contrato de trabalho em funções públicas por tempo indeterminado, de acordo com o processo de avaliação arquivado no seu processo individual.

26 de novembro de 2013. — O Inspetor-Geral, *Pedro Portugal Gaspar*.
207431689

Despacho n.º 15934/2013

Delegação de competências

1 — Ao abrigo do disposto nos artigos 35.º e 36.º do Código de Procedimento Administrativo, aprovado pelo Decreto-Lei n.º 442/91, de 15 de novembro, e do n.º 2 do artigo 9.º da Lei n.º 2/2004, de 15 de janeiro, com as alterações que lhe foram introduzidas pelas Leis nos 51/2005, de 30 de agosto, 64-A/2008, de 31 de dezembro, 3-B/2010, de 28 de abril e 64/2011, de 22 de dezembro, delego na licenciada em direito Paula Cristina Dias Pedro de Moura Nogueira, Diretora do Departamento de Administração e Logística (DAL), os poderes necessários para a prática dos seguintes atos:

1.1 — Da gestão orçamental e realização de despesas:

a) Autorizar despesas com empreitadas e com a locação e aquisição de bens e serviços, a que se refere a alínea a) do n.º 1 do artigo 17.º do Decreto-Lei n.º 197/99, de 8 de junho, até ao limite de € 25 000,00;