

ANEXO II

Requerimento de admissão a concurso

(quando for preenchido de forma manuscrita deve ser utilizada letra legível)

Exmo Senhor
Presidente do Conselho Diretivo
do Instituto Nacional de Medicina Legal
Ciências Forenses, I.P
Largo da Sé Nova
3000-213 Coimbra

Solicito a admissão ao concurso documental com vista à celebração de contrato de prestação de serviços, segundo o regime estabelecido na Lei n.º 45/2004, de 19 de agosto, para a realização de perícias médico-legais no triénio 2014-2016.

Aberto pelo aviso n.º publicado no D.R., 2ª Série, n.º, de ____/____/2013.

A- Identificação

Nome:.....		
Naturalidade	Data de Nascimento:/...../19.....	Telefone:.....
Freguesia:.....	* BI/ Cartão de cidadão n.º:.....	Telemóvel:.....
Concelho:.....	Validade:.....	e-mail:.....
Distrito:.....	* NIF n.º:.....	
Nacionalidade:.....		
Residente em:.....		Cód. Postal:.....

B- Habilitações académicas/profissionais

* Inscrição na Ordem dos Médicos - Secção Regional de:.....	* Licenciado em medicina pela Faculdade de:.....	Grau de especialista em:.....
* Cédula Prof. n.º:.....	* Classificação em valores:.....	Grau de consultor em:.....

C- Formação na área da medicina legal e ciências forenses

Grau de especialista: <input type="checkbox"/> Sim <input type="checkbox"/> Não	Grau de consultor: <input type="checkbox"/> Sim <input type="checkbox"/> Não	
* Doutoramento: Data da conclusão:/...../..... Classificação final:..... Conferido por:.....		
* Mestrado: Data da conclusão:/...../..... Classificação final:..... Conferido por:.....		
* Curso Superior de Medicina Legal: Data da conclusão:/...../..... Classificação final:..... Conferido por:.....		
* Curso de pós-graduação em avaliação do dano corporal pós-traumático. Data da conclusão:/...../..... Classificação final:..... Conferido por:.....		
* Competência em avaliação do dano corporal e/ou peritagem médica da Segurança Social pela Ordem dos Médicos. Data da conclusão:/...../..... Classificação final:..... Conferido por:.....		
* Outra formação complementar na área da medicina legal e ciências forenses (especifique):		
Designação	Entidade Formadora	Data da Conclusão

D- Atividade profissional

Está vinculado à Administração Pública <input type="checkbox"/> Sim <input type="checkbox"/> Não	
Se respondeu sim:	Se respondeu não:
Nome do serviço:.....	Presta atividade médica por conta própria: <input type="checkbox"/>
Categoria:.....	Presta atividade médica por conta de outrem: <input type="checkbox"/>
Carreira:.....	Indique o nome da entidade:.....
Regime trabalho: ...35h semanais <input type="checkbox"/> 42h semanais <input type="checkbox"/>	Local de trabalho:.....
Outro. Indique qual:.....	

E- Experiência profissional no âmbito dos serviços médico-legais

Exerce ou exerceu funções de perito médico-legal: <input type="checkbox"/> Sim <input type="checkbox"/> Não			
Se respondeu sim indique o(s) Gabinete(s) e/ou comarca(s) e/ou Delegação, anos e o volume da atividade realizada:			
Gabinete/Comarca/Delegação	Anos	N.º de exames realizados	
		Patologia Forense	Clinica Forense

F- Indique por ordem de preferência os gabinetes médico-legais e forenses e/ou comarcas

Gabinete/Comarca	Gabinete/Comarca
1.º	5.º
2.º	6.º
3.º	7.º
4.º	8.º

Declaro sob compromisso de honra que disponho de horas semanais, durante o período de funcionamento dos gabinetes (dias úteis das 9h às 12h e 30m e das 14h às 17h e 30m), para prestar funções periciais.

Declaro sob compromisso de honra que sou detentor de conhecimentos de informática na ótica do utilizador.

Obs:.....
.....
..... de de 2013.

Nota: Os candidatos têm de juntar, obrigatoriamente, cópias dos documentos comprovativos das situações assinaladas com *.

Assinatura

(Conforme bilhete de identidade ou cartão do cidadão)

MINISTÉRIO DA ECONOMIA E DO EMPREGO

Gabinete do Secretário de Estado das Obras Públicas, Transportes e Comunicações

Despacho n.º 8514/2013

Pelo Despacho n.º 5418/2011, de 21 de março, do então Secretário de Estado Adjunto, das Obras Públicas e das Comunicações, publicado no *Diário da República*, 2.ª série, N.º 62, de 29 de março de 2011, foi declarada a utilidade pública, com caráter de urgência, das expropriações das parcelas de terreno necessárias à construção da obra do “IC 3 – Tomar/Avelar Sul – Lote 1 – km 8+950 ao km 13+150 – Lote 1.3 – expropriações”.

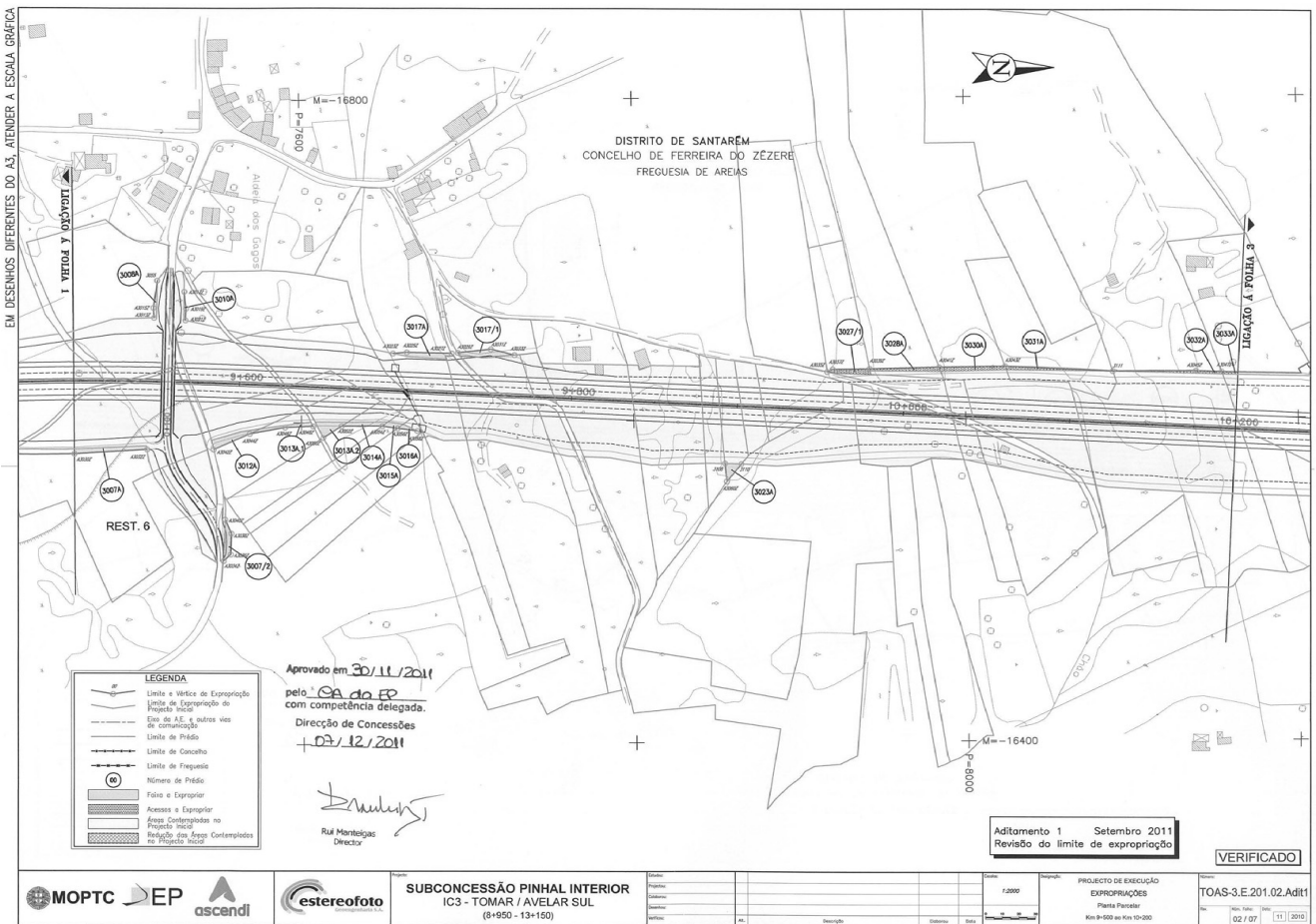
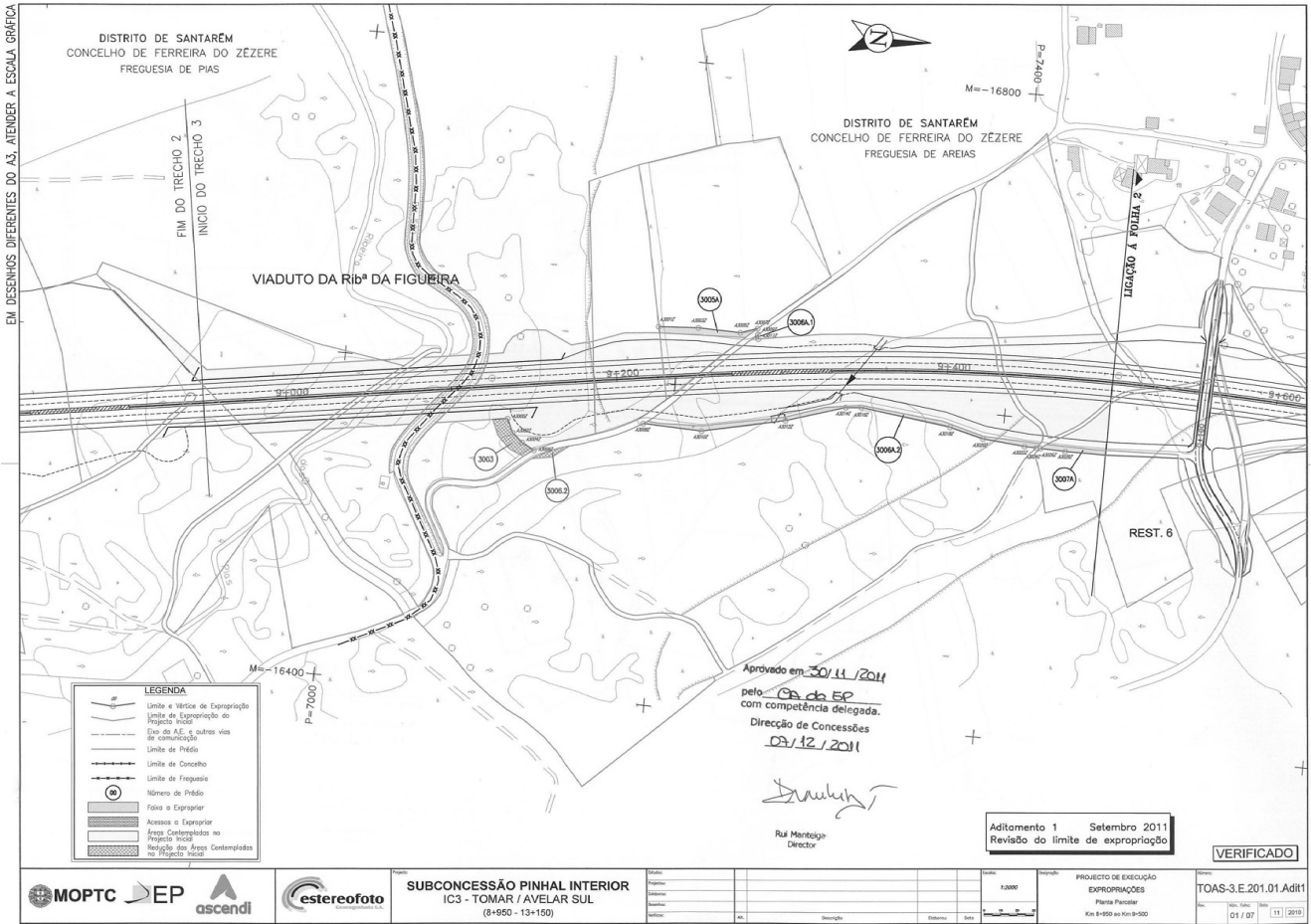
Considerando que, por razões de ordem técnica relativas à execução do projeto, surgiu a necessidade de rever e de se proceder a correções ao projeto de execução que determinaram a expropriação de novas parcelas, considerando também as vicissitudes que ocorrem ao longo da tramitação dos processos expropriativos, cujo suporte formal cadastral se revela desadequado da realidade ora constatada, designadamente no que respeita às áreas abrangidas pela obra, bem como no que respeita à inscrição matricial e ainda aos interessados identificados no suporte formal cadastral dos bens imóveis expropriados, torna-se necessário efetuar alterações à referida declaração de utilidade pública.

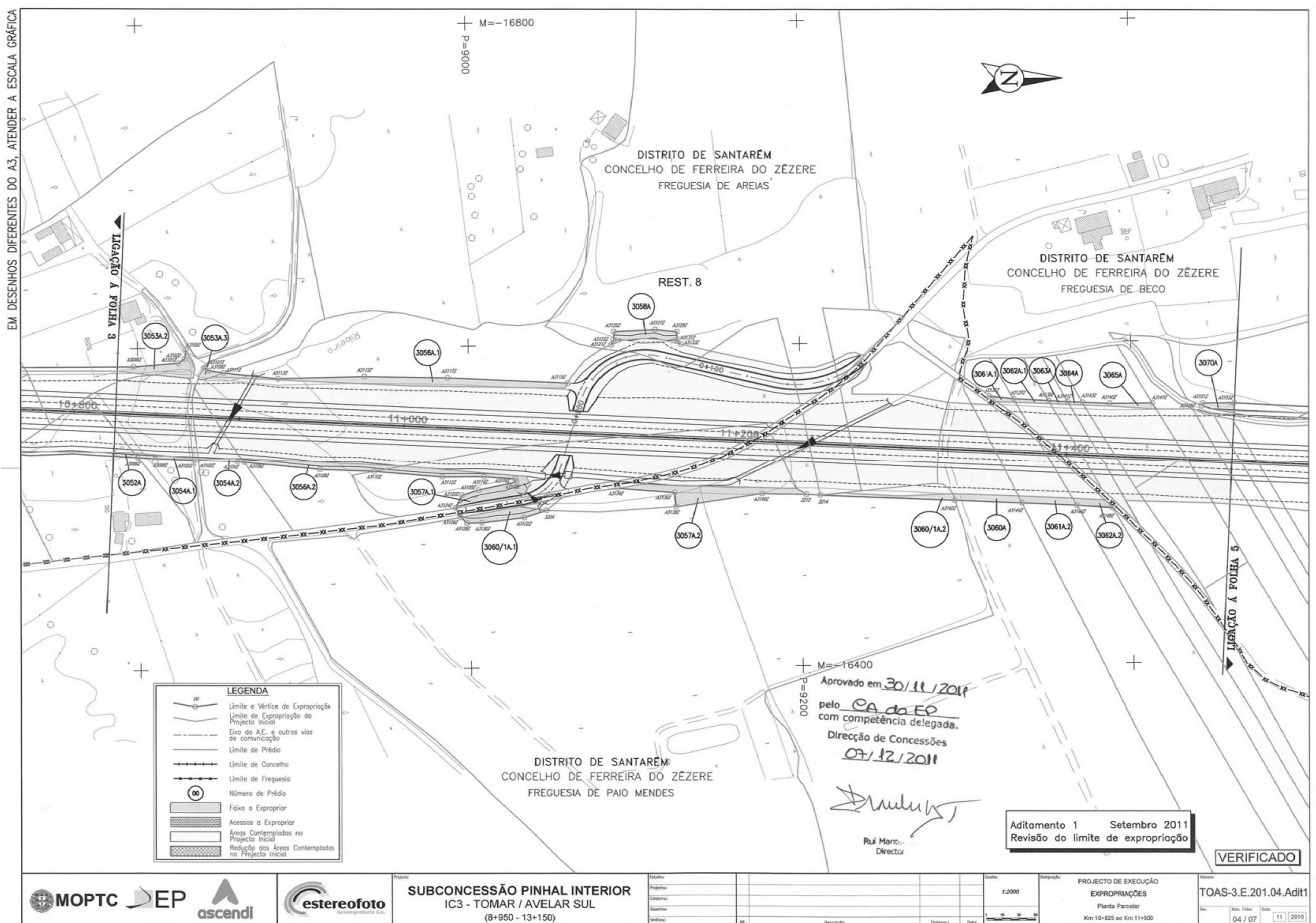
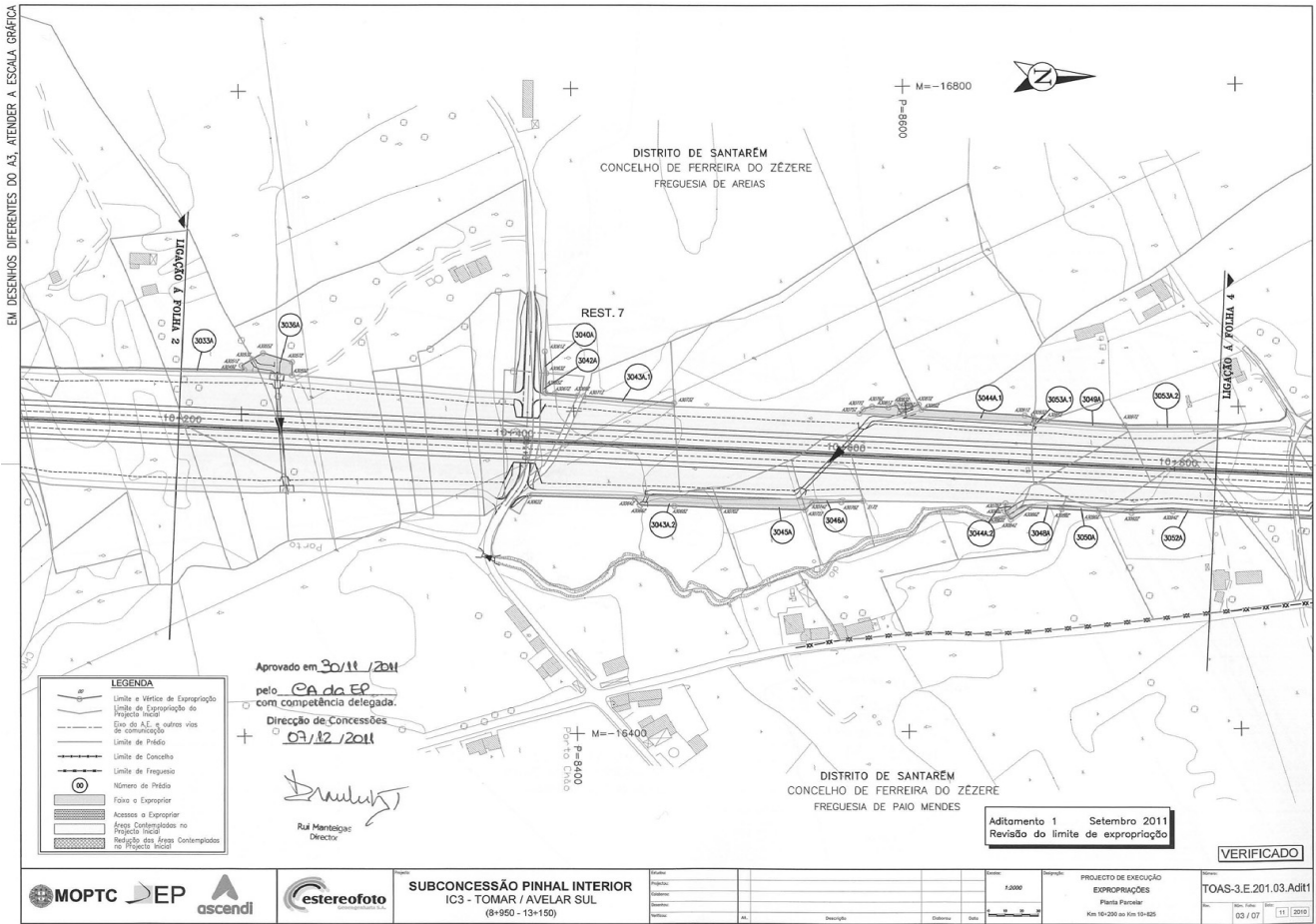
Considerando, ainda, que é do interesse público a continuação do empreendimento sem interrupções, ao abrigo dos artigos 1.º e 3.º, e nos termos do disposto na alínea a) do n.º 1 do artigo 14.º e do n.º 2 do artigo 15.º, todos do Código das Expropriações, aprovado pela Lei n.º 168/99, de 18 de setembro, com a redação que lhe foi conferida pelas Leis n.ºs 13/2002, de 19 de fevereiro, 4-A/2003, de 19 de fevereiro, e 67-A/2007, de 31 de dezembro, alterado e republicado pela Lei n.º 56/2008, de 4 de setembro, atento o despacho do Conselho de Administração da EP – Estradas de Portugal, S.A., de 30 de novembro de 2011, que aprovou as plantas parcelares n.ºs TOAS-3.E.201.01.Adit1 a 07.Adit1 e os respetivos mapas de áreas relativos às parcelas necessárias à construção da obra do “IC 3 – Tomar/Avelar Sul – Lote 1 – km 8+950 ao km 13+150 – Lote 1.3 – Aditamento 1” e a Resolução de Expropriar aprovada pela deliberação n.º 226/47/2011 de 30 de novembro de 2011, do Conselho de Administração da EP – Estradas de Portugal, S.A., na qualidade de concessionária no contrato de concessão, cujas bases foram aprovadas pelo Decreto-Lei n.º 380/2007, de 13 de novembro, com as alterações introduzidas pelo Decreto-Lei n.º 110/2009, de 18 de maio, declaro, no exercício da competência que me foi delegada pelo Despacho n.º 3218/2013, de 21 de fevereiro, do Ministro da Economia e do Emprego, publicado no *Diário da República*, 2.ª série, n.º 42, de 28 de fevereiro de 2013, ao abrigo do artigo 161.º do Estatuto das Estradas Nacionais, aprovado pela Lei n.º 2037 de 19 de agosto de 1949, e da Base 18 aprovada pelo Decreto-Lei n.º 380/2007, de 13 de novembro, a utilidade pública, com caráter de urgência, das alterações às expropriações das parcelas de terreno necessárias à construção do referido lançamento, abaixo identificadas, com os elementos constantes da descrição predial e da inscrição matricial dos direitos e ónus que sobre elas incidem e os nomes dos respetivos titulares, mantendo-se em vigor, para quaisquer outros efeitos, o despacho precedente.

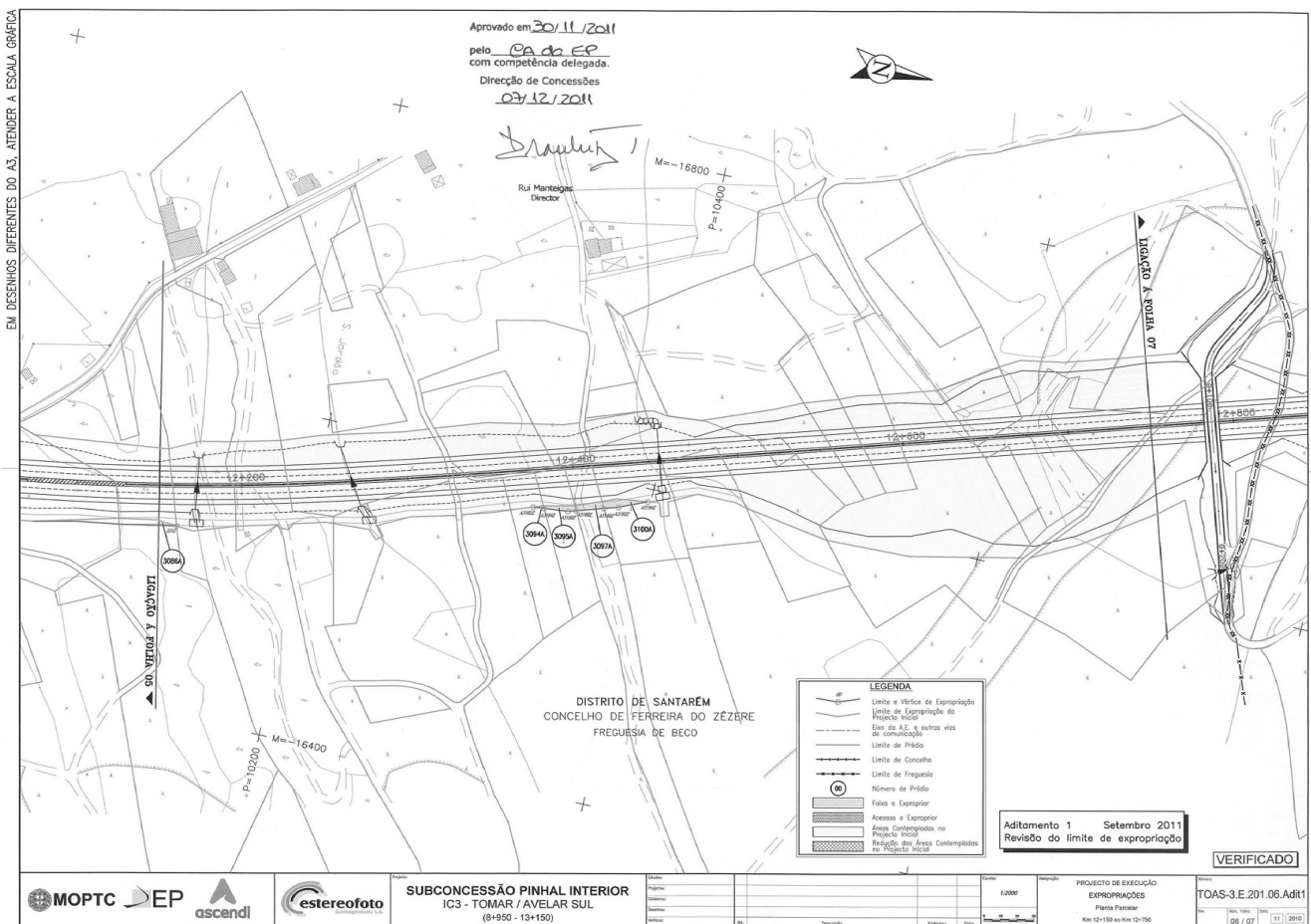
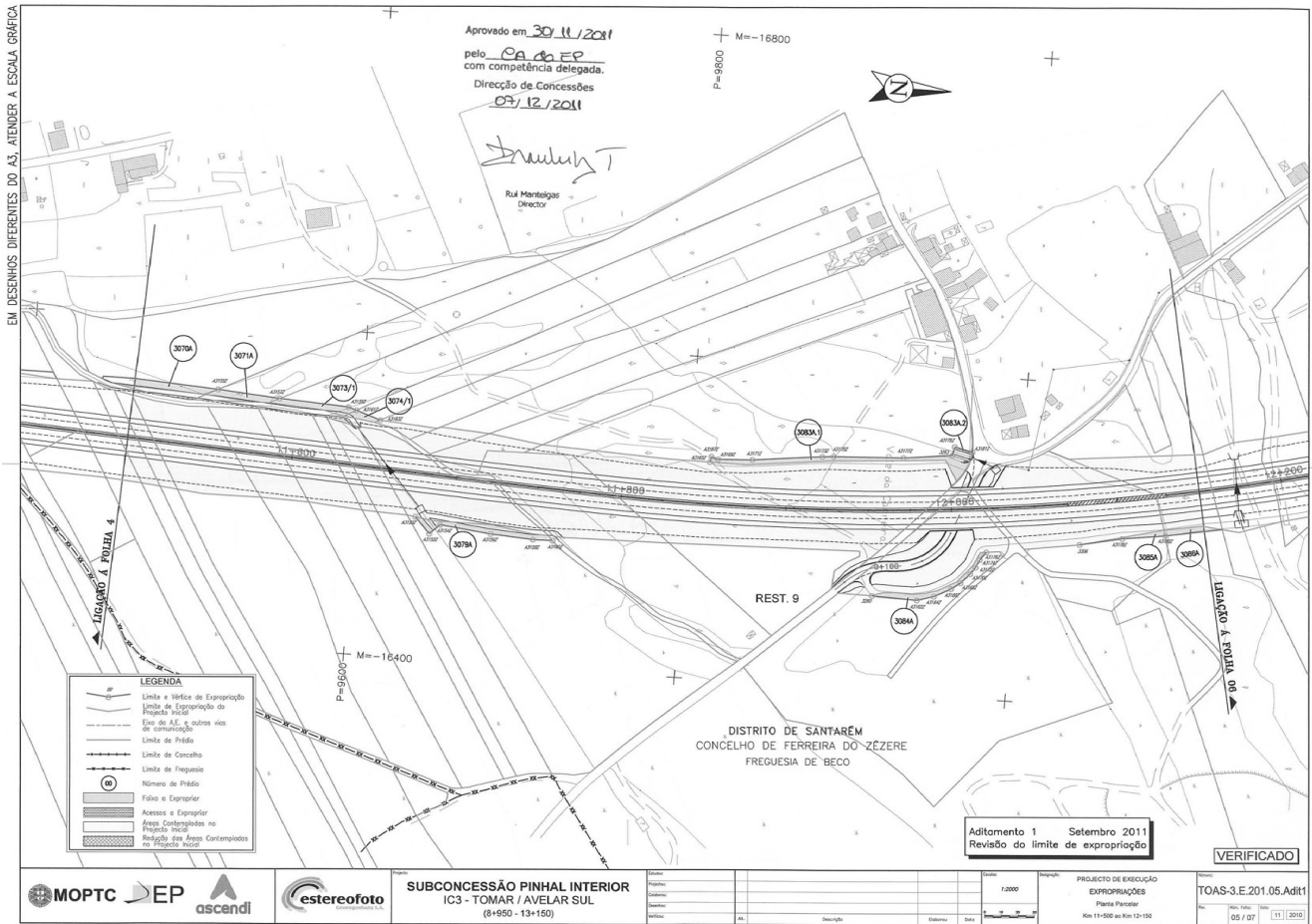
Mais declaro autorizar a ASCENDI Pinhal Interior – Estradas do Pinhal Interior, S.A., na qualidade de subconcessionária da subconcessão do Pinhal Interior, a tomar posse administrativa das mencionadas parcelas, assinaladas nas plantas parcelares e nos mapas de áreas anexos, com vista ao rápido início dos trabalhos, sendo que a urgência das expropriações se louva no interesse público de que a obra projetada seja executada o mais rapidamente possível.

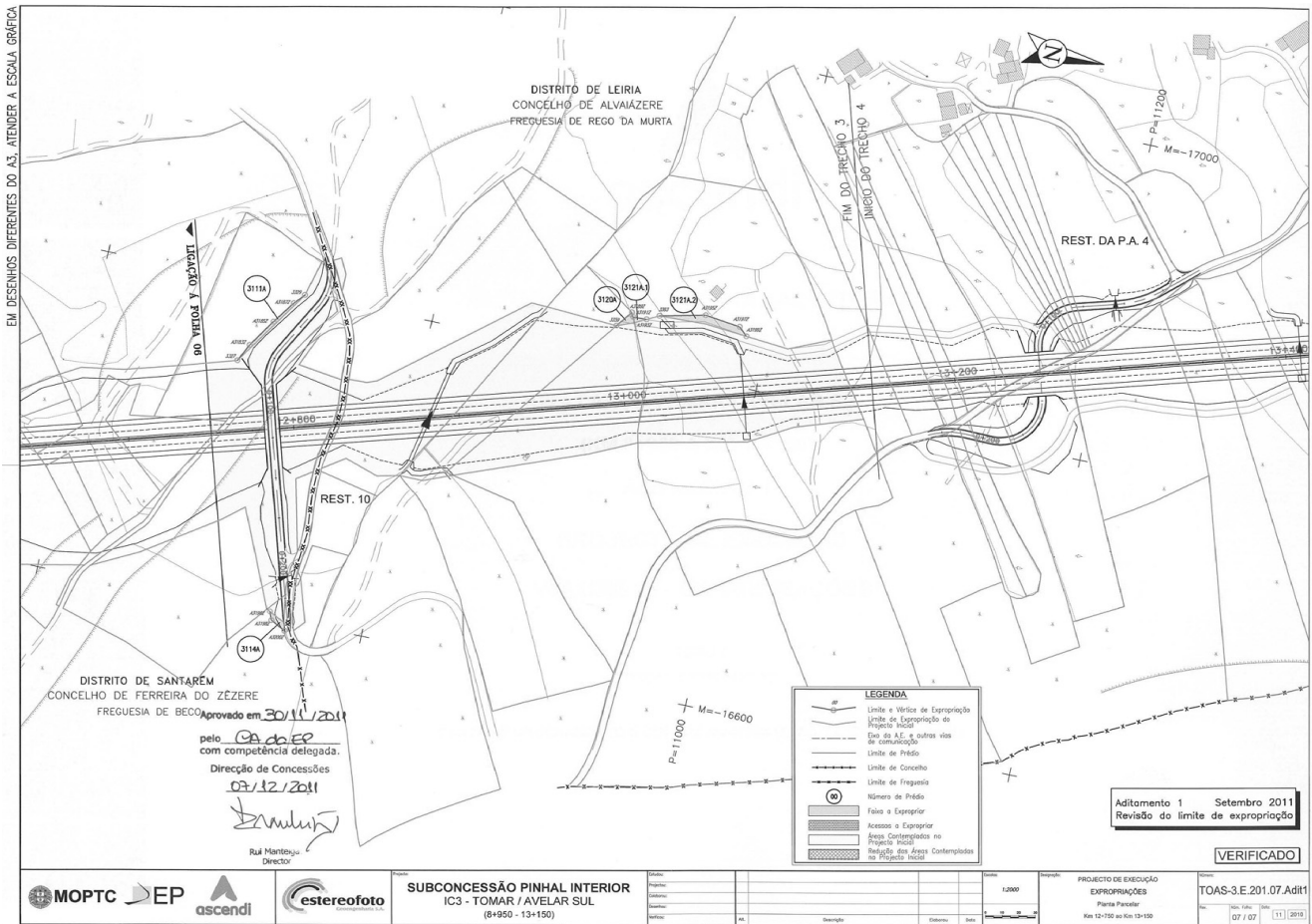
Os encargos com as expropriações resultantes deste despacho serão suportados pela ASCENDI Pinhal Interior – Estradas do Pinhal Interior, S.A., para os quais dispõe de cobertura financeira, tendo para o efeito sido já caucionados, nos termos do disposto no n.º 2 do artigo 12.º do Código das Expropriações.

20 de maio de 2013. — O Secretário de Estado das Obras Públicas, Transportes e Comunicações, *Sérgio Paulo Lopes da Silva Monteiro*.









Mapa de expropriações — DUP

Subconcessão Pinhal Interior

IC 3 — Lanço Tomar-Avelar Sul (do quilómetro 8+950 ao quilómetro 13+150)

Aditamento 1

Numero da parcela	Nome e moradas dos expropriados	Identificação do prédio					Área total da parcela (m ²)
		Concelho	N.º matriz e freguesia		Descrição predial	Confrontações do prédio	
			Rústica	Urbana			
3005A	Luis Miguel de Oliveira Russo Pistola Quinta da Ponte — Tabuadas — Pias 2240-568 Ponte do Tabuado	Ferreira do Zêzere	28-P Areias			Norte: Caminho Sul: Herdeiros de António Guilherme Nascente: Caminho Poente: O Próprio	211
3006A,1 3006A,2	Luis Miguel de Oliveira Russo Pistola Quinta da Ponte — Tabuadas — Pias 2240-568 Ponte do Tabuado	Ferreira do Zêzere	117-P Areias			Norte: Maria Emilia Lopes Bernardo Sul: Caminho Nascente: O Próprio Caminho Poente: O Próprio Caminho	538
3007A	Rosa de Jesus Graça Rua Prof. Almeida Lima, Lote 32 C 1600-591 Lisboa	Ferreira do Zêzere	204-O Areias		4014/060706	Norte: Estrada Sul: António da Cruz Nascente: Herd ^{os} de António Godinho Poente: António de matos Simões Baião	225
3007/2	Diamantino Jesus Cruz Rua Febo Moniz n.º 60-1.º 2775-192 Parede	Ferreira do Zêzere	171-O Areias			Norte: Sul: Nascente: Poente:	78

Número da parcela	Nome e moradas dos expropriados	Identificação do prédio				Área total da parcela (m ²)	
		Concelho	N.º matriz e freguesia		Descrição predial		Confrontações do prédio
			Rústica	Urbana			
3008A	Maria Emilia Lopes Bernardo Estrada de Ourém 2435-484 Olival VNO	Ferreira do Zêzere	293-O Areias		1094/940210	Norte: Estrada Sul: Estrada Nascente: Rosa de Jesus Graça Poente: Alberto da Graça e Gualdina da Graça	26
3010A	Maria Manuela Carmo da Silva Antunes Pat Consiglieri Pedroso. n.º 10 Cv Esq 2725-273 Mem Martins Herd ^o s de António da Silva Freixial 2240-118 Freixial Adelaide do Carmo de Jesus Freixial — Areias 2240-118 Freixial	Ferreira do Zêzere	194-O Areias			Norte: Augusto Matias Sul: Estrada Nascente: Augusto Matias Poente: O Próprio	15
3012A	Herd ^o s de Maria Lopes Citrão Rua 25 de Abril, n.º 77 2050-317 Azambuja Isabel Maria Lopes da Graça Pardal Urb. Horta da Fonte Lt3 7100-000 São Lourenço de Mamporção José Luis Lopes da Graça Rua Garret Firmino Miguel, n.º 8, 7.ªA 1600-300 Lisboa José da Graça Rua 25 de Abril, n.º 77 2050-317 Azambuja João Manuel Lopes da Graça Urb Quinta das Minas Pat 6/7 2050-000 Azambuja	Ferreira do Zêzere	192-O Areias			Norte: Augusto Matias Sul: Caminho Nascente: Maria Emilia Flores Poente: Augusto Matias	106
3013A,1 3013A,2	Maria Emilia Flores Freixial — Areias 2240-118 Freixial	Ferreira do Zêzere	191-O Areias		1038/931025	Norte: Augusto Matias Sul: Estrada Nascente: Emilia de Jesus Poente: António da Graça	158
3014A	Emilia Pinheiro da Graça Aldeia dos Gagos 2240-000 Águas Belas Fzz	Ferreira do Zêzere	190-O Areias		4031/060802	Norte: Estrada Sul: serventia Nascente: Augusto Matias Poente: Manuel da Graça Rodrigues	61
3015A	Manuel Ribeiro da Graça Fonte da Figueira 2240-117 Fonte Figueira	Ferreira do Zêzere	189-O Areias			Norte: Jaime Lopes Leal Sul: Emilia Pinheiro da Graça Nascente: Maria da Conceição de Jesus Graça Luiz Poente: Jaime Lopes Leal	28
3016A	Maria da Conceição de Jesus Graça Luiz Rua Drº Joaquim Jacinto, 100 2300-577 Tomar	Ferreira do Zêzere	188-O Areias			Norte: Jaime Lopes Leal Sul: Manuel Ribeiro da Graça Nascente: Jaime Lopes Leal Poente:	18
3017A	Jaime Lopes Leal Rua estado da India, n.º 53, 7.º Esqº Sacavém	Ferreira do Zêzere	183-O Areias		4291/090814	Norte: Estrada Sul: Alberto da Graça Diamantino de Jesus Nascente: Alfredo da Graça Poente: Estrada	90

Número da parcela	Nome e moradas dos expropriados	Identificação do prédio					Área total da parcela (m ²)
		Concelho	N.º matriz e freguesia		Descrição predial	Confrontações do prédio	
			Rústica	Urbana			
3017/1	Marta Isabel dos santos Vilela Rua Carlos Conde, n.º 21A, Bairro da Serafina 1070-000 Lisboa	Ferreira do Zêzere	162-O Areias			Norte: Sul: Nascente: Poente:	102
3023A	Maria Elsa de Jesus Porto do Chão — Paio Mendes 2240-000 Águas Belas Fzz	Ferreira do Zêzere	109-O Areias		3289/20021015	Norte: Mário António Flores Silva Sul: Aires Lopes Leal Nascente: Ramiro Luis Poente: António da Graça e Aires Lopes Leal	55
3027/1	Fernando Pereira da Silva Eira dos Baceiros, n.º 7 2300-439 Tomar	Ferreira do Zêzere	104-O Areias			Norte: Sul: Nascente: Poente:	68
3028A	António Gonçalves da Cunha Rua Principal, n.º 7 — Manobra 2305-071 Manobra	Ferreira do Zêzere	103-O Areias			Norte: Virgílio Alves Delgado Sul: João José Pires Carneiro Nascente: João José Pires Carneiro Poente: O Próprio	84
3030A	Virgílio Alves Delgado Rua Marechal Craveiro Lopes, n.º 9, 1.º 2620-136 Póvoa de Santo Adrião	Ferreira do Zêzere	68-O Areias			Norte: Maria Isabel de Conceição Graça Américo da Conceição Antunes Gomes Sul: António Gonçalves da Cunha Nascente: O Próprio Poente: Maria Isabel de Conceição Graça O Próprio	97
3031A	Maria Isabel de Conceição Graça Camarinha 2240-004 ÁGUAS BELAS FZZ	Ferreira do Zêzere	67 — O Areias		3840/050412	Norte: António da Graça Sul: Virgínio Alves Delgado Nascente: Virgílio Alves Delgado Poente: António da Graça e Joaquim da Silva	70
3032A	Maria Cotrim Alcobia Paio Mendes 2240-519 Paio Mendes Américo da Conceição Antunes Gomes Porto Chão 2240-000 Paio Mendes Alzinda da Conceição Ferreira Luis Rua das Maneixas 2240-123 Meneixas José Pires Pacheco Rua Almirante Gago Coutinho, n.º 5, 1.º Dto 2690-353 Santa Iria de Azóia Manuel Cotrim Rosa da Graça Rua 1.º de Maio, n.º 18, 1.º Serra da Silveira 2605-155 Serra da Silveira Maria Celeste Conceição Gomes Ferreira Venda dos Tremoços 2240-140 Areias FZZ José Antónia da Conceição Alcobia Meneixas — Areias Ferreira do Zêzere 2240-140 FZZ Josélia Maria Amaro Siquenique Meneixas 2240-123 Meneixas	Ferreira do Zêzere	65-O Areias		770/19911022	Norte: António Ribeiro; Florinda de Jesus Sul: Maria de Jesus Flores Nascente: Ribeiro Poente: Estrada e Maria de Freitas Flores	64

Número da parcela	Nome e moradas dos expropriados	Identificação do prédio					Área total da parcela (m ²)
		Concelho	N.º matriz e freguesia		Descrição predial	Confrontações do prédio	
			Rústica	Urbana			
3033A	António José Clemente Porto Chão 2240-102 Areias FZZ	Ferreira do Zêzere	25-O Areias			Norte: Alzinda da Silva Ribeiro Sul: Américo da Conceição Antunes Gomes Nascente: Casimiro da Silva Oliveira Poente: O Próprio	124
3036A	Alzinda da Silva Ribeiro Rua Barradas de Carvalho, n.º 12 R/C Esqº 2900-000 Setúbal	Ferreira do Zêzere	316-O Areias			Norte: Maria Edite Jesus Mendes Gomes Sul: Casimiro da Silva Oliveira António José Clemente Nascente: O Próprio Poente: O Próprio	228
3040A	Maria Emilia Fernandes dos Santos R Renato katsnia Sato-Cruzeiro do Sal S.Miguel Paulista Bra Maria Isabel Fernandes Harada Rua capital José Soares Encarnação, n.º 13, 1.º 1000-000 Lisboa	Ferreira do Zêzere	14-O Areias		5368/10/0505	Norte: Estrada Sul: António Bernardo Nascente: Estrada e António Bernardo Poente: Estrada Velha e Maria de Jesus e outros	10
3042A	António Bernardo Aldeia dos Gagos 2240-101 Areias FZZ	Ferreira do Zêzere	15-O Areias			Norte: Caminho Sul: Maria Emilia Fernandes dos Santos Nascente: Maria Edite Jesus Mendes Gomes Poente: Maria Emilia Fernandes dos Santos	51
3043A,1 3043A,2	Decilia Gonçalves Martins da Cunha Rua Porto do Chão — Areias 2240-129 Porto Chão	Ferreira do Zêzere	17-O Areias		712/910307	Norte: José Luis Ramos Sul: Estrada; António Ribeiro; Francisco Bastos e outros Nascente: Ribeiro Poente: Francisco Bastos	527
3044A,1 3044A,2	José Luis Ramos Vale da Carreira — Beco Ferreira do Zezere	Ferreira do Zêzere	129N Areias		2256/980909	Norte: Herdº de Manuel da Silva e António Bastos Sul: Herdºs Manuel Matias da Cunha Nascente: Ribeiro Poente: Acácio Antunes e outros	500
3045A	José Luis Ramos Vale da Carreira — Beco Ferreira do Zezere	Ferreira do Zêzere	18-O Areias		2254/980909	Norte: Herdºs Manuel Matias da Cunha Sul: Herdºs Manuel Matias da Cunha Nascente: Ribeiro Poente: Ribeiro	312
3046A	Decilia Gonçalves Martins da Cunha Rua Porto do Chão — Areias 2240-129 Porto Chão	Ferreira do Zêzere	195-O Areias		713/910307	Norte: José Luis Ramos Sul: José Luis Ramos Nascente: Ribeiro Poente: José Luis Ramos	62
3048A	Joaquim Silva Rua General Justiniano Padrel, n.º 16, R/c, EF 1170-153 Lisboa	Ferreira do Zêzere	131N Areias			Norte: Rosa da Silva Agostinho Sul: José Luis Ramos Nascente: O Próprio Poente: Rosa da Silva Agostinho	78
3049A	Rosa da Silva Agostinho Rua Tenente Jean daymond, n.º 11, 2.º Esqº 2900-166 Setúbal	Ferreira do Zêzere	56N Areias		2109/980327	Norte: Luis Miguel Sul: Manuel Lopes António Nascente: Belmiro Vaz Lopes Poente: Emilia de Jesus	109
3050A	Decilia Gonçalves Martins da Cunha Porto do Chão — Areias Ferreira do Zezere	Ferreira do Zêzere	30A Paio Mendes		178/19901205	Norte: Francisco Alcobia Diogo Sul: Manuel Nunes Nascente: Estrada Poente: Joaquim da Silva	45
3052A	Donzília Leal Alcobia Porto Chão 2240-102 Areias FZZ	Ferreira do Zêzere	29A Paio Mendes			Norte: Decilia Gonçalves Martins da Cunha Sul: Rosa da Silva Agostinho Nascente: O Próprio Poente: Herdºs de António Silva	166

Número da parcela	Nome e moradas dos expropriados	Identificação do prédio				Área total da parcela (m ²)	
		Concelho	N.º matriz e freguesia		Descrição predial		Confrontações do prédio
			Rústica	Urbana			
3053A,1 3053A,2 3053A,3	<p>Maria Manuela Alves da Silva Mendonça Av. João XXI, n.º 25, 3.º D 1000-000 Lisboa</p> <p>Herd^{os} de António Silva Av. João XXI, n.º 25, 3.º D 1000-000 Lisboa</p> <p>Eduardo do Carmo Silva CC Tojal, n.º 15, Cv Esq^o 1500-592 Lisboa</p> <p>Lucilia Alves dos Santos Silva Av. João XXI, n.º 25, 3.º Dto 1000-299 Lisboa</p> <p>Carlos Manuel Gama da Silva CSL Carlos Silva — Porto Chão de Cima 2240-000 Ferreira do Zêzere</p>	Ferreira do Zêzere	53N Areias			<p>Norte: Decília Gonçalves Martins da Cunha</p> <p>Sul: Rosa da Silva Agostinho</p> <p>Nascente: Rosa da Silva Agostinho</p> <p>Poente: O Próprio</p>	518
3054A,1 3054A,2	<p>Decília Gonçalves Martins da Cunha Rua Porto do Chão — Areias 2240-129 Porto Chão</p>	Ferreira do Zêzere	28A Paio Mendes		179/901205	<p>Norte: Abílio Marques</p> <p>Sul: Francisco Alcobia Diogo</p> <p>Nascente: Estrada</p> <p>Poente: Ribeiro</p>	118
3056A,1 3056A,2	<p>Maria Emília de Jesus Ramos Rua João de Oliveira Casquilho, n.º 30, 2.º D 2300-576 Tomar</p>	Ferreira do Zêzere	13A Paio Mendes		392/19960510	<p>Norte: Manuel Lopes</p> <p>Sul: Luciano Delgado</p> <p>Nascente: Caminho e Manuel Lopes</p> <p>Poente: Ribeiro</p>	1103
3057A,1 3057A,2	<p>Judite Henriques Pereira Lopes Rua da Felicidade 33A — Casal Castilho 2300-354 Tomar</p> <p>Manuel Pereira Rua da Felicidade 33A — Casal Castilho 2300-354 Tomar</p> <p>Sofia da Conceição Abreu Cabeças 2240-300 Cumes</p> <p>Manuel dos Santos (Cabeças) Cabeças 2240-300 Cumes</p> <p>Manuel da Conceição dos Santos Matos 2240-000 Ferreira do Zêzere</p> <p>Dulcelina de Jesus Pereira Rua Principal de Alem — St^a M^a dos Olivais, n.º 243 2300-388 Tomar</p> <p>Maria de Jesus Pereira Av. Paulo VI, n.º 32, 5.º Dt^o 2040-325 Rio Maior</p> <p>Maria de Lurdes da Conceição Rodrigues Cabeças 2240-300 Cumes</p> <p>Maria Conceição Cabeças 2240-300 Cumes</p>	Ferreira do Zêzere	12A Paio Mendes			<p>Norte: Maria Emília de Jesus Ramos</p> <p>Sul: Maria Emília de Jesus Ramos</p> <p>Nascente: Desconhecido</p> <p>Poente: Maria Emília de Jesus Ramos</p>	1320

Número da parcela	Nome e moradas dos expropriados	Identificação do prédio				Área total da parcela (m²)	
		Concelho	N.º matriz e freguesia		Descrição predial		Confrontações do prédio
			Rústica	Urbana			
	Anabela Pereira Antunes Rua São João, n.º 17, R/c esq 2300-568 Tomar Josete Pereira Antunes Pessanha Santos Av. António da Fonseca Simões, n.º 16A, 1.º 2300-530 Tomar						
3058A	Manuel Lopes Gonçalves Milharadas 2240-000 Águas Belas Fzz João Pereira Vale do Porto Chão 2240-102 Areias FZZ	Ferreira do Zêzere	48N Areias			Norte: António Ribeiro Sul: Maria Emilia de Jesus Ramos Nascente: Desconhecido Poente: O Próprio	229
3060A	José Pegas Miranda Cagida — Dornes 2240-605 Dornes	Ferreira do Zêzere	45-A Dornes			Norte: Lucilia Alves Santos Silva Sul: O próprio Nascente: O próprio Poente: O próprio	168
3060/1A,1 3060/1A,2	Lucilia Alves Santos Silva Av. João XXI, n.º 25, 3.º DIRT 1000-000 Lisboa	Ferreira do Zêzere	2A Paio Mendes			Norte: Desconhecido Sul: Lucilia Alves Santos Silva Nascente: Lucilia Alves Santos Silva Poente: António Ribeiro	418
3061A,1 3061A,2	Decilia Gonçalves Martins da Cunha Rua Porto do Chão — Areias 2240-129 Porto Chão	Ferreira do Zêzere	44A Dornes		329/991205	Norte: António de Figueiredo Godinho Sul: António de Bastos Godinho Nascente: Estrada Poente: Ribeiro	173
3062A,1 3062A,2	Fernando da Graça Menexas 2240-000 Águas Belas Fzz José Mendes Júlio Rua Luciano Cordeiro R/C 1150-215 Lisboa	Ferreira do Zêzere	43A Dornes			Norte: Sebastião Rocha Pires Sul: Decilia Gonçalves Martins da Cunha Nascente: Fernando da Graça Poente: Fernando da Graça	130
3063A	Sebastião Rocha Pires Casalinho das Quintãs 2240-610 Casalinho das Quintas	Ferreira do Zêzere	40A Dornes		419/19930329	Norte: Manuel Carvalho Sul: Conceição de Jesus, Fernando da Graça Nascente: Estrada Poente: Ribeiro	19
3064A	Glória da Conceição Carvalho Rocha Casalinho 2240-610 Casalinho das Quintas	Ferreira do Zêzere	39A Dornes			Norte: Francisco Ramos Vaz Sul: Sebastião Rocha Pires Nascente: Glória da Conceição Carvalho Rocha Poente: Glória da Conceição Carvalho Rocha	15
3065A	Francisco Ramos Vaz Estrada do Barreiro, n.º 52, 2.º 2300-442 Tomar	Ferreira do Zêzere	51T Beco		1109/020514	Norte: João Freitas Sul: Herdºs Manuel Carvalho Nascente: Maria da Piedade Ramos Poente: Ribeiro	99
3070A	Francisco Ramos Vaz Estrada do Barreiro, n.º 52, 2.º 2300-442 Tomar	Ferreira do Zêzere	137T Beco		994	Norte: Luis Alves Vaz Sul: Ribeiro Nascente: Luis Alves Vaz e Ribeiro Poente: Ribeiro	291
3071A	Maria Josefina Oliveira Vaz Pimenta Rocha Rua António Feliciano Ferreira de Zezere	Ferreira do Zêzere	125 T Beco		1501/20070126	Norte: Estrada Sul: Caminho Nascente: Daniel Alves Vaz Poente: Ribeiro	164

Número da parcela	Nome e moradas dos expropriados	Identificação do prédio					Área total da parcela (m ²)
		Concelho	N.º matriz e freguesia		Descrição predial	Confrontações do prédio	
			Rústica	Urbana			
	Ermelinda Marques de Oliveira Vaz Vale Rodrigo — Areias Ferreira de Zezere						
3073/1	Daniel Alves Vaz Rua Cor. Marques Leitão, 2 R/c Dtº 1700-125 Lisboa	Ferreira do Zêzere	126-T Beco			Norte: Sul: Nascente: Poente:	192
3074/1	Dina da Conceição Vaz Domingues Rua V. Bubaque 3, 3.º Dtº 1800-000 Lisboa	Ferreira do Zêzere	127-T Beco			Norte: Sul: Nascente: Poente:	67
3079A	Luis Filipe Faria Garcês da Cunha Rua da Alegria, n.º 113 José Martins da Cunha Mosqueiro — Rego de Murta 3250-403 Rego da Murta Maria José Garcês da Cunha Rua D. Afonso II, n.º 84 3030-396 Coimbra Inês Faria Garcês da Cunha Rua Dom Afonso II, n.º 70 3030-396 Coimbra Emilia da Silva Garcês Cunha Rua D. Afonso II, n.º 84 3030-396 Coimbra	Ferreira do Zêzere	120T Beco			Norte: Regato Sul: José Mendes Simões Nascente: José Martins da Cunha — Herdeiros Poente: Regato	346
3083A,1 3083A,2	António de Bastos Vaz Rua Bissau, R/C dirtº — Vivenda Marques — Prior Velho 2685-000 Portela Lrs Mário de Bastos Vaz Av. Armando Romão, n.º 2, 3.º Esq 2650-300 Amadora	Ferreira do Zêzere	118T Beco	690 Beco	705/19970122	Norte: Estrada Municipal Sul: António Mendes Júlio Nascente: Estrada Municipal Poente: António Gonçalves	497
3084A	Jaime Pinto da Silva Oliveira Rua da capela — Talhadas 2240-134 Telhadas Maria Emilia Martins de Melo Oliveira Rua da capela — Talhadas 2240-134 Telhadas	Ferreira do Zêzere	116T Beco			Norte: Caminho Sul: Estrada Nascente: O Próprio Poente: Estrada	204
3085A	Virgínia da Silva Melo Carril 2240-606 Dornes Herdºs José Maria Emidio Carril 2240-606 Dornes Célio José de Melo Emidio Av. Alfredo da Silva, n.º 20, 4.º Esqº 2830-302 Barreiro	Ferreira do Zêzere	115T Beco			Norte: Anabela Gomes Vaz Sul: Caminho Nascente: O Próprio Poente: Estrada	70
3086A	Rosária Ferraz Gomes Av. Vasco da Gama Fernandes, n.º 5, 1.º dtº Prior velho Anabela Gomes Vaz Praça da paz, n.º 362 Atalaia 2870-749 Atalaia MTJ	Ferreira do Zêzere	74T Beco		1268/20040812	Norte: Alfredo Fernandes Moço Sul: Joaquim Fernando Vaz Nascente: José Inácio Carvalho da Cruz Poente: Alfredo Fernandes Moço e António da Cunha	102

Número da parcela	Nome e moradas dos expropriados	Identificação do prédio				Área total da parcela (m²)	
		Concelho	N.º matriz e freguesia		Descrição predial		Confrontações do prédio
			Rústica	Urbana			
	Maria Fernanda Gomes Vaz dos Santos Rua Luís de camões, n.º 5, 3.º Dto Bobadela						
3094A	António Jacinto antunes Bastos Carril 2240-606 Dornes	Ferreira do Zêzere	26T Beco			Norte: Fernando da Conceição Luis Sul: José Luis Ramos Nascente: O Próprio Poente: Caminho	5
3095A	Fernando da Conceição Luis Rua Meneixas 2240-123 Meneixas Josélia Maria Amaro Siquenique Meneixas 2240-123 Meneixas	Ferreira do Zêzere	27T Beco		715/19970503	Norte: Manuel Fernandes Sul: Manuel Maria Bastos Nascente: Bernardino Gomes Poente: Manuel Fernandes e António Marques	52
3097A	António Santos Av. Brasília, n.º 42, 3.º Esqº 2680-267 Apelação	Ferreira do Zêzere	28T Beco			Norte: Herdºs Joaquim Fernandesd Vaz Sul: Fernando da Conceição Luis Nascente: O Próprio Poente: Caminho	63
3100A	Herdºs Joaquim Fernandesd Vaz Vale da Carreira 2240-000 Beco Francisco Ramos Vaz Estrada do Barreiro, n.º 52, 2.º 2300-442 Tomar Maria da Luz Ramos Vaz Lopes Rua Nossa Srª de Fátima 2240-514 Paio Mendes Maria José Rosa dos Ramos Vale de carreira 2240-000 Beco Fernando Ramos Vaz Vale de Carreira 2240-000 Beco	Ferreira do Zêzere	49T Beco		1161/20030122	Norte: Herdºs José Ribeiro Sul: Herdºs José da Silva e outros Nascente: Manuel Gonçalves de Carvalho português Poente: Herdºs de Benedita Ideias e outros	92
3111A	Marilia da Silva Nunes Simões Rua de Santo Amaro 2240-219 Janfonso	Alvaiázere	14 Rego da Murta			Norte: Caminho Sul: Chileno Filho Nascente: Limite de Concelho Poente: Chileno Filho	71
3114A	Maria Oralinda da Conceição Co-trim Antunes Estrada de Arruda, n.º 23 — Casal do Brejo 2615-343 Alverca do Ribatejo	Ferreira do Zezere	2T Beco			Norte: O Próprio Sul: Ricardo Sérgio Lopes de Carvalho Antunes Nascente: O Próprio Poente: Ricardo Sérgio Lopes de Carvalho Antunes	40
3120A	Mário Delgado Godinho Flores Estrada dos Carvalheiros Rua das Flores, n.º 13 Alvito 2300-000 Casais Tmr	Alvaiázere	164-167 Rego da Murta			Norte: José Mendes e outro Sul: Caminho e Limite de Concelho Nascente: Caminho e Limite de Concelho Poente: Caminho e Limite de Concelho	36
3121A,1 3121A,2	Manuel Dias Antunes CSL Manuel Dias, A dos Loucos 2600-782 A-dos-Loucos Carolina da Conceição Outeirinho — Pussos 3250-384 Pussos José Ribeiro.. Vale do Mendo — Rego da Murta 3250-000 Rego da Murta	Alvaiázere	161 Rego da Murta			Norte: Manuel Lopes Sul: Mário Godinho Flores e outros Nascente: Caminho Poente: Ribeiro	201

Número da parcela	Nome e moradas dos expropriados	Identificação do prédio				Área total da parcela (m²)	
		Concelho	N.º matriz e freguesia		Descrição predial		Confrontações do prédio
			Rústica	Urbana			
	Francisco Marques Antunes Vale do Mendo — Rego da Murta 3250-429 Vale do Mendo						

207057144

Gabinete do Secretário de Estado da Energia

Despacho n.º 8515/2013

1 — Ao abrigo do disposto no n.º 1 do artigo 11.º e no n.º 2 do artigo 6.º do Decreto-Lei n.º 11/2012, de 20 de janeiro, altero o meu despacho n.º 12010/2012, publicado no *Diário da República*, II Série, n.º 176, de 11 de setembro de 2012, em que designei como técnico especialista do meu Gabinete o licenciado Carlos Manuel Aires Pereira de Almeida, nos termos seguidamente indicados:

«1 — [...].

2 — O designado exerce as suas funções em tempo parcial e sem direito a remuneração.

3 — Nos termos e para os efeitos do disposto no n.º 2 do artigo 6.º do Decreto-Lei n.º 11/2012, de 20 de janeiro, o designado fica autorizado a exercer outras funções no âmbito da sua área de especialidade.

4 — [Anterior n.º 3.].

5 — [Anterior n.º 4.].»

2 — O presente despacho produz efeitos a 30 de junho de 2013.

18 de junho de 2013. — O Secretário de Estado da Energia, *Artur Álvaro Laureano Homem da Trindade*.

207054422

Despacho n.º 8516/2013

Considerando que, nos termos do artigo 23.º-A do Decreto-Lei n.º 29/2006, de 15 de fevereiro, alterado e republicado pelo Decreto-Lei n.º 215-A/2012, de 8 de outubro, e do artigo 21.º-G do Decreto-Lei n.º 30/2006, de 15 de fevereiro, alterado e republicado pelo Decreto-Lei n.º 230/2012, de 26 de outubro, compete à Direção-Geral de Energia e Geologia (DGEG) definir e concretizar, mediante regulamento, a forma de execução das obrigações do operador da Rede Nacional de Transporte de Eletricidade (RNT) e da Rede Nacional de Transporte de Gás Natural (RNTGN) previstas na lei e no contrato de concessão no apoio ao concedente em matéria de política energética e que não estejam exclusivamente ligadas à exploração da RNT e da RNTGN e à gestão técnica do sistema, competindo ainda à referida Direção-Geral promover a constituição da comissão de auditoria a que cabe o acompanhamento e fiscalização do cumprimento das referidas obrigações.

Considerando que, em execução do disposto nos referidos preceitos legais, o Diretor-Geral de Energia e Geologia proferiu, em 4 de junho de 2013, o despacho em anexo, determino:

1 — A homologação do despacho do Diretor-Geral de Energia e Geologia de 4 de junho de 2013, em anexo.

2 — A publicação do presente despacho e do despacho agora homologado na II Série do Diário da República.

3 — Que o presente despacho e o despacho ora homologado produzem efeitos a partir do dia útil seguinte ao da sua publicação.

18 de junho de 2013. — O Secretário de Estado da Energia, *Artur Álvaro Laureano Homem da Trindade*.

ANEXO

Nos termos do artigo 23.º-A do Decreto-Lei n.º 29/2006, de 15 de fevereiro, alterado e republicado pelo Decreto-Lei n.º 215-A/2012, de 8 de outubro, e do artigo 21.º-G do Decreto-Lei n.º 30/2006, de 15 de fevereiro, alterado e republicado pelo Decreto-Lei n.º 230/2012, de 26 de outubro, compete à Direção-Geral de Energia e Geologia (DGEG) definir e concretizar, mediante regulamento, a forma de execução das obrigações do operador da Rede Nacional de Transporte de Eletricidade (RNT) e da Rede Nacional de Transporte de Gás Natural (RNTGN) previstas na lei e no contrato de concessão no apoio ao concedente em matéria de política energética e que não estejam exclusivamente ligadas à exploração da RNT e da RNTGN e à gestão técnica do sistema.

Os referidos preceitos legais preveem ainda que o cumprimento das referidas obrigações é acompanhado e fiscalizado por uma comissão de auditoria, composta por representantes, em número igual, do Estado, enquanto concedente, e da Entidade Reguladora dos Serviços Energéticos.

Considerando que, nos termos dos citados artigos 23.º-A do Decreto-Lei n.º 29/2006, de 15 de fevereiro, e 21.º-G do Decreto-Lei n.º 30/2006, de 15 de fevereiro, compete à DGEG promover a constituição da referida comissão de auditoria, determina-se o seguinte:

1 — É constituída a comissão de auditoria prevista nos artigos 23.º-A do Decreto-Lei n.º 29/2006, de 15 de fevereiro, e 21.º-G do Decreto-Lei n.º 30/2006, de 15 de fevereiro (Comissão de Auditoria).

2 — A Comissão de Auditoria tem por missão o acompanhamento e fiscalização das obrigações atribuídas pela lei e pelo contrato de concessão à concessionária da RNT e da RNTGN no que se refere ao apoio ao concedente em matéria de política energética e que não estejam exclusivamente ligadas à exploração da RNT e da RNTGN e à gestão técnica do sistema, as quais serão detalhadas em regulamento a aprovar pela DGEG, cabendo ainda à referida comissão a prática dos atos necessários e instrumentais ao cumprimento da referida missão.

3 — A Comissão de Auditoria é composta pelos quatro membros seguidamente indicados, dois deles indicados pelo Estado, enquanto concedente, e os outros dois indicados pela Entidade Reguladora dos Serviços Energéticos (ERSE):

Dr. Rui Miguel Louro da Ponte, do gabinete do Senhor Secretário de Estado da Energia, ou, em caso de impedimento, um substituto designado pelo Senhor Secretário de Estado da Energia;

Dr. Carlos Eduardo Feio Magno, da DGEG;

Dr.ª Mariana Pereira, da ERSE;

Eng.º José Capelo, da ERSE.

4 — Os membros da Comissão de Auditoria cumulam o exercício de funções nesta comissão com as funções atualmente exercidas nos organismos identificados em 3. supra, considerando-se, para os devidos efeitos, haver manifesto interesse público na referida cumulação.

5 — Os custos de acompanhamento e fiscalização das obrigações da concessionária da RNT e da RNTGN, que incluem as despesas e encargos de funcionamento da Comissão de Auditoria prevista no n.º 3. supra, são suportados pela referida entidade concessionária, nos termos e condições previstos no n.º 8 do artigo 34.º do Decreto-Lei n.º 172/2006, de 23 de agosto, alterado pelos Decretos-Leis n.ºs 237-B/2006, de 18 de dezembro, 199/2007, de 18 de maio, 264/2007, de 24 de julho, 23/2009, de 20 de janeiro, 104/2010, de 29 de setembro, e 215-B/2012, de 8 de outubro, e no n.º 7 do artigo 5.º do Decreto-Lei n.º 140/2006, de 26 de julho, alterado pelos Decretos-Leis n.ºs 65/2008, de 9 de abril, 66/2010, de 11 de junho, e 231/2012, de 26 de outubro.

6 - A primeira reunião da Comissão de Auditoria terá lugar no próximo dia 27 de junho, pelas 16h00, nas instalações da DGEG sitas na Avenida 5 de Outubro, n.º 87, em Lisboa, e terá a seguinte ordem de trabalhos:

a) Discussão dos princípios de funcionamento da Comissão de Auditoria;

b) Discussão dos princípios gerais a constar (i) do regulamento de funcionamento da Comissão de Auditoria; e (ii) do regulamento da forma de execução das obrigações do operador da RNT e da RNTGN no apoio ao Concedente em matéria de política energética;

c) Distribuição de tarefas para a apresentação de propostas dos regulamentos previstos em a) à DGEG e determinação dos prazos para esse efeito, os quais não deverão exceder 90 dias a contar da data da referida reunião;

d) Determinação da data da próxima reunião da Comissão de Auditoria.

7 — O presente despacho está sujeito a homologação pelo Senhor Secretário de Estado da Energia.

4 de junho de 2013. — O Diretor-Geral, *Pedro Henriques Gomes Cabral*.

207059315