

MINISTÉRIO DA JUSTIÇA

Direção-Geral de Reinserção e Serviços Prisionais

Despacho (extrato) n.º 4800/2013

Em cumprimento do disposto na alínea *b*) do n.º 1 do artigo 37.º da Lei n.º 12-A/2008, de 27 de fevereiro, torna-se público que, na sequência do despacho da Subdiretora-Geral de Reinserção e Serviços Prisionais, de 22 de janeiro de 2013, que permitiu o recurso à reserva de recrutamento constituída após a conclusão do procedimento concursal comum (Código da publicitação do procedimento 10/C/2012), aberto pelo Aviso n.º 7713/2012, publicado no *Diário da República*, 2.ª série, N.º 108, de 4 de junho de 2012, foi celebrado contrato de trabalho em funções públicas por tempo indeterminado com João Paulo Ribeiro Bizarro, para o exercício de funções na carreira/categoria de assistente técnico, continuando a auferir 717,46 € de remuneração base (entre a 1.ª e a 2.ª posição remuneratória; entre o 5.º e o 7.º nível remuneratório), com efeitos a 1 de fevereiro de 2013.

21 de março de 2013. — A Subdiretora-Geral, *Julieta Nunes*.
206864932

Polícia Judiciária

Despacho (extrato) n.º 4801/2013

Por despacho do Diretor Nacional-Adjunto da Polícia Judiciária, Dr. Pedro do Carmo, de 06.03.2013:

Foi autorizada a licença sem vencimento de longa duração ao inspetor Licenciado Sérgio José Vieira Pedrosa Pimenta, com efeitos a partir de 01.04.2013, nos termos do n.º 1 do artigo 78.º do Decreto-Lei n.º 100/99, de 31 de março.

(Não está sujeito a fiscalização prévia do Tribunal de Contas).

1 de abril de 2013. — Pela Diretora da Unidade, *João Prata Augusto*.
206864049

MINISTÉRIO DA ECONOMIA E DO EMPREGO

Gabinete do Secretário de Estado das Obras Públicas, Transportes e Comunicações

Despacho n.º 4802/2013

Através do Despacho n.º 4698/2011, de 14 de janeiro, do então Secretário de Estado Adjunto, das Obras Públicas e das Comunicações, publicado no *Diário da República*, 2.ª série, N.º 53, de 16 de março de 2011, foi declarada a utilidade pública, com caráter de urgência, das expropriações das parcelas de terreno necessárias à construção da obra do “Lanço G – IP2 – S. Manços/Beja”.

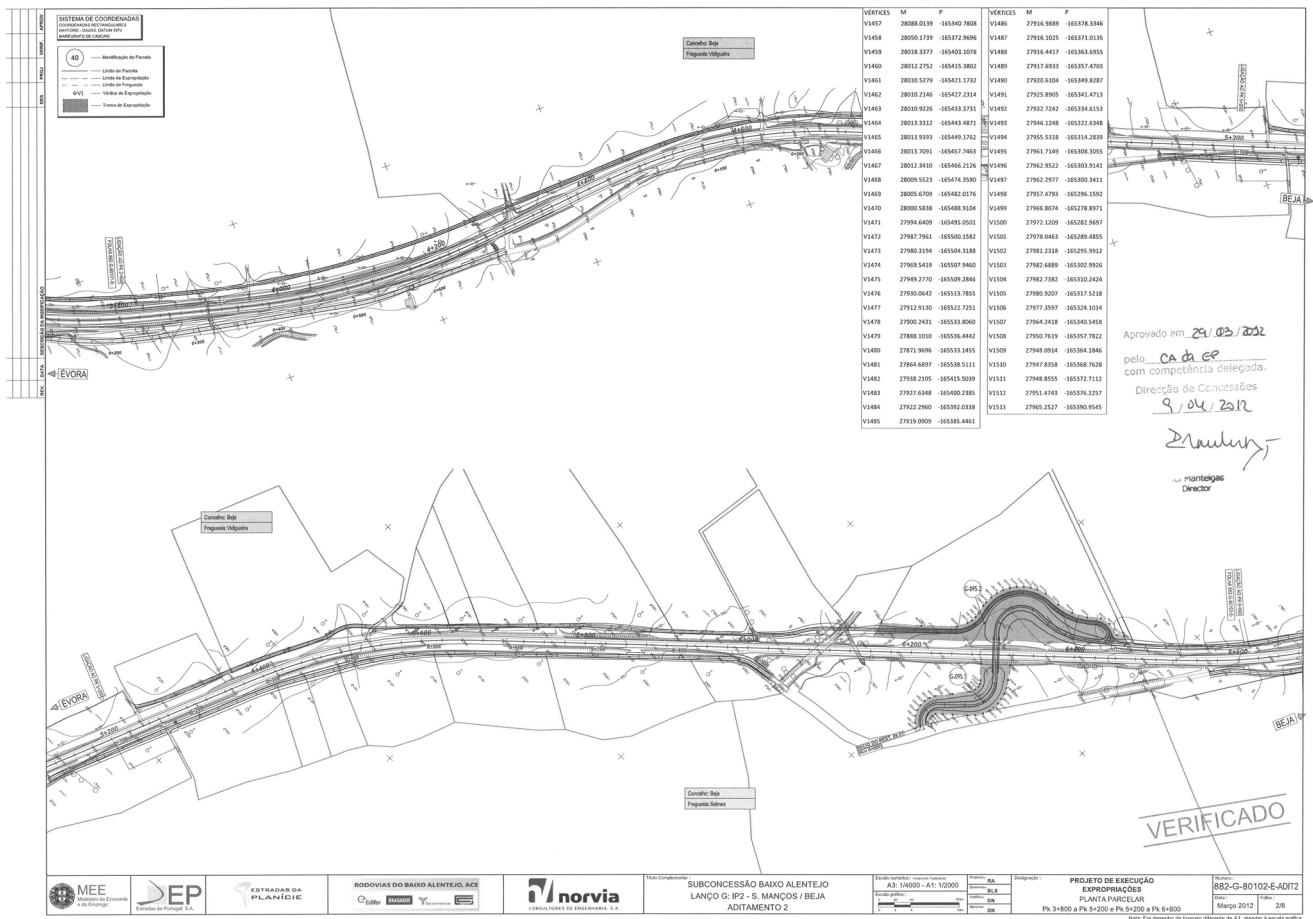
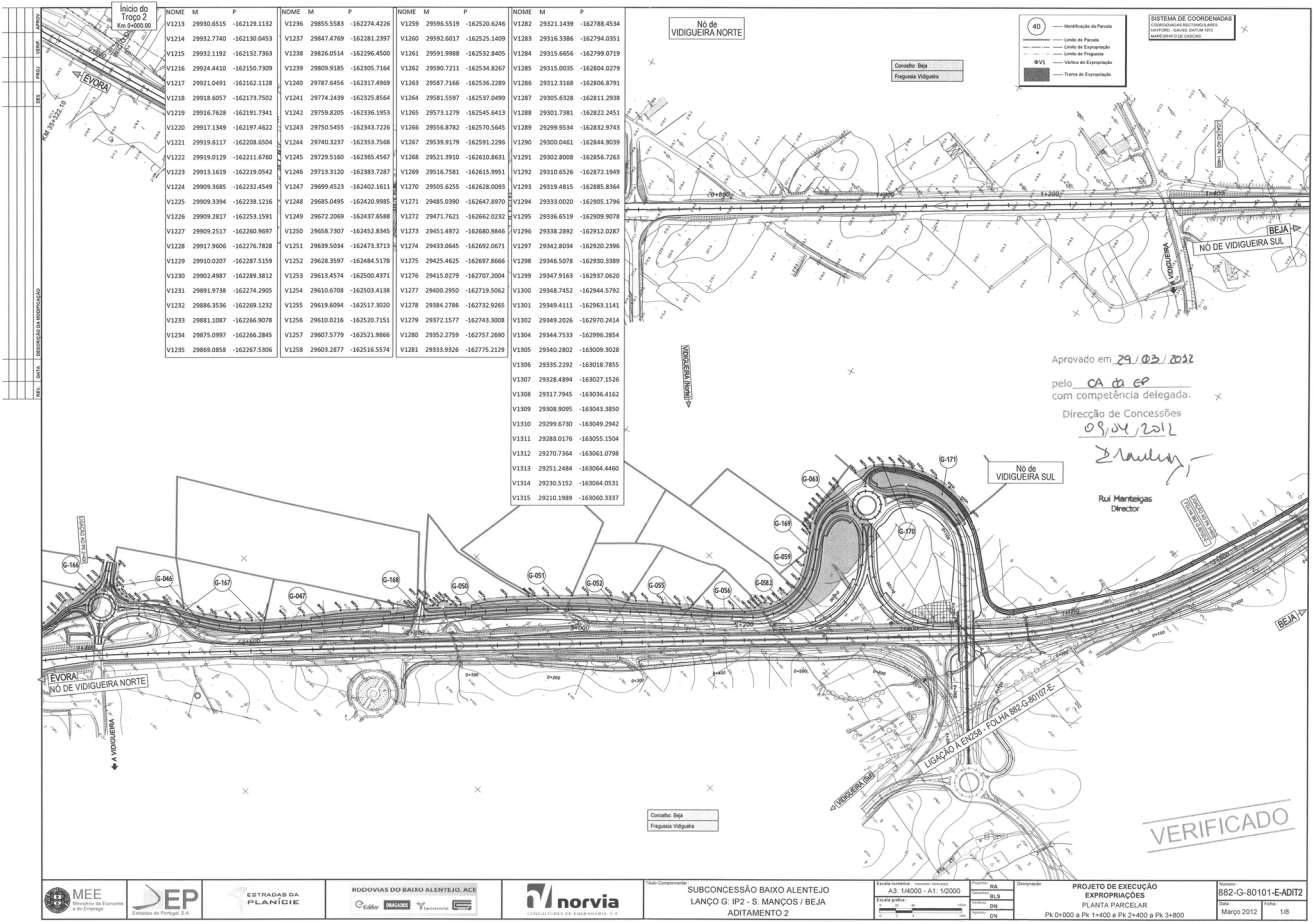
Considerando que, por razões de ordem técnica relativas à execução do projeto, surgiu a necessidade de rever e de se proceder a correções ao projeto de execução que determinaram a expropriação de novas parcelas, considerando também as vicissitudes que ocorrem ao longo da tramitação dos processos expropriativos, cujo suporte formal cadastral se revela desadequado da realidade ora constatada, designadamente no que respeita às áreas abrangidas pela obra, bem como no que respeita à inscrição matricial e ainda aos interessados identificados no suporte formal cadastral dos bens imóveis expropriados, torna-se necessário efetuar alteração à referida declaração de utilidade pública.

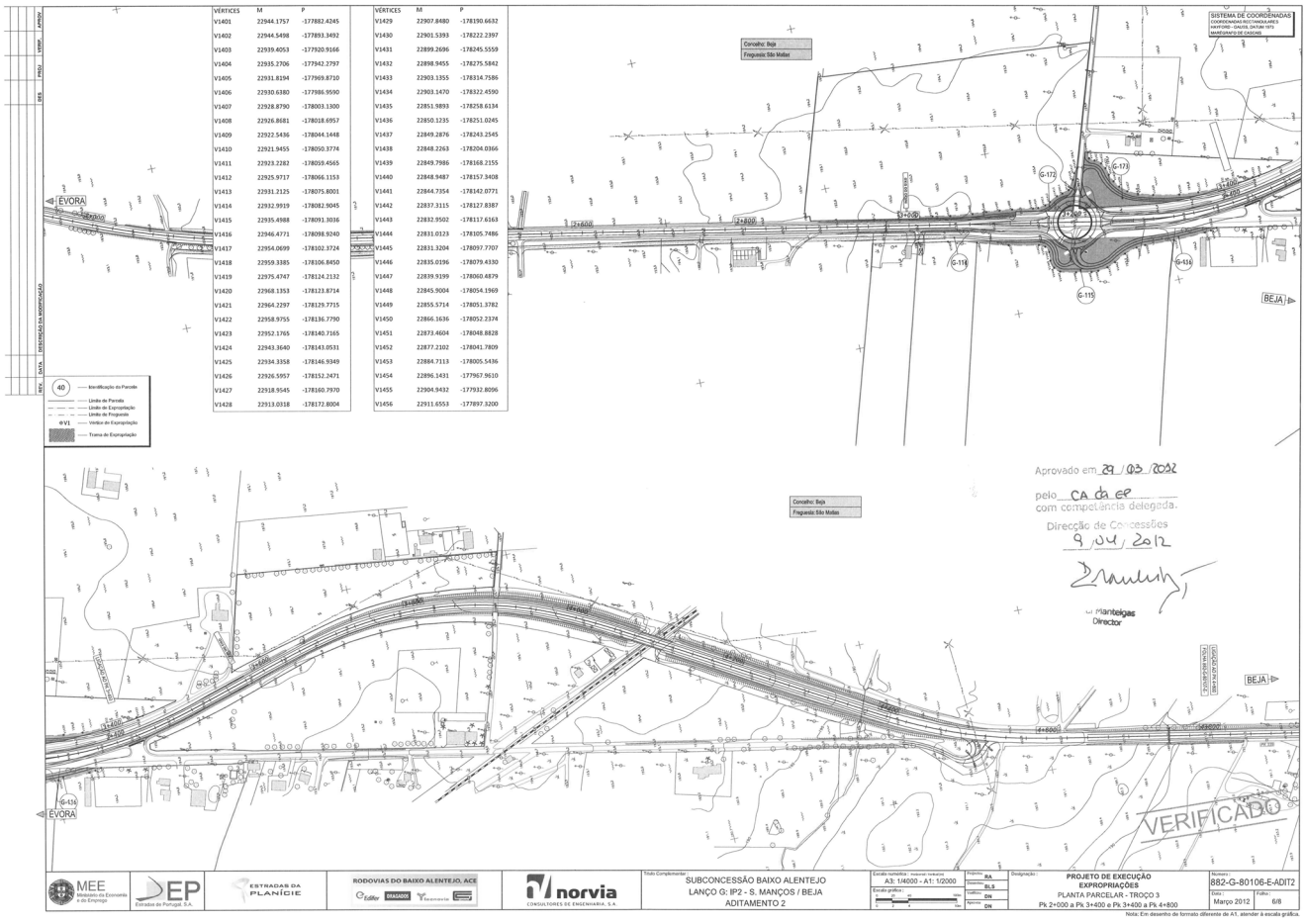
Considerando, ainda, que é do interesse público a continuação do empreendimento sem interrupções, ao abrigo dos artigos 1.º e 3.º, e nos termos do disposto na alínea *a*) do n.º 1 do artigo 14.º e do n.º 2 do artigo 15.º, todos do Código das Expropriações, aprovado pela Lei n.º 168/99, de 18 de setembro, com a redação que lhe foi conferida pelas Leis n.ºs 13/2002, de 19 de fevereiro, 4-A/2003, de 19 de fevereiro, e 67-A/2007, de 31 de dezembro, alterado e republicado pela Lei n.º 56/2008, de 4 de setembro, atento o despacho do Conselho de Administração da EP – Estradas de Portugal, S.A., de 29 de março de 2012, que aprovou as plantas parcelares n.ºs 882-G-80101-E-Adit2, 882-G-80102-E-Adit2 e 882-G-80106-E-Adit2 e os respetivos mapas de áreas relativos às parcelas necessárias à construção da obra do “Lanço G – IP2 – S. Manços/Beja – Nó da Vidigueira Sul, Nó do Caminho de Ferro – Entroncamento e Restabelecimentos 6.01 e 5.02 – Aditamento 2” e a Resolução de Expropriar aprovada pela deliberação n.º 241/11/2012 de 29 de março de 2012, do Conselho de Administração da EP – Estradas de Portugal, S.A., na qualidade de concessionária no contrato de concessão, cujas bases foram aprovadas pelo Decreto-Lei n.º 380/2007, de 13 de novembro, com as alterações introduzidas pelo Decreto-Lei n.º 110/2009, de 18 de maio, declaro, no exercício da competência que me foi delegada pelo Despacho n.º 3218/2013, de 21 de fevereiro, do Ministro da Economia e do Emprego, publicado no *Diário da República*, 2.ª série, n.º 42, de 28 de fevereiro de 2013, ao abrigo do artigo 161.º do Estatuto das Estradas Nacionais, aprovado pela Lei n.º 2037 de 19 de agosto de 1949, e da Base 18 aprovada pelo Decreto-Lei n.º 380/2007, de 13 de novembro, a utilidade pública, com caráter de urgência, das alterações às expropriações das parcelas de terreno necessárias à construção do referido lanço, abaixo identificadas, com os elementos constantes da descrição predial e da inscrição matricial dos direitos e ónus que sobre elas incidem e os nomes dos respetivos titulares, mantendo-se em vigor, para quaisquer outros efeitos, o despacho precedente.

Mais declaro autorizar a SPER – Sociedade Portuguesa para a Construção e Exploração Rodoviária, S.A., na qualidade de subconcessionária da subconcessão do Baixo Alentejo, a tomar posse administrativa das mencionadas parcelas, assinaladas nas plantas parcelares e nos mapas de áreas anexos, com vista ao rápido início dos trabalhos, sendo que a urgência das expropriações se louva no interesse público de que a obra projetada seja executada o mais rapidamente possível.

Os encargos com as expropriações resultantes deste despacho serão suportados pela SPER – Sociedade Portuguesa para a Construção e Exploração Rodoviária, S.A., para os quais dispõe de cobertura financeira, tendo para o efeito sido já caucionados, nos termos do disposto no n.º 2 do artigo 12.º do Código das Expropriações.

26 de março de 2013. — O Secretário de Estado das Obras Públicas, Transportes e Comunicações, *Sérgio Paulo Lopes da Silva Monteiro*.





					Sub-Companhia SUBCONCESSÃO BAIXO ALENTEJO LANÇO G: IP2 - S. MANÇOS / BEJA ADITAMENTO 2	Escala: 1:1000 A3: 18000 - A1: 10200 Escala gráfica:	Projeto: BA Desenho: RL Verificação: DL Aprovação: DL	PROJETO DE EXECUÇÃO EXPROPRIAÇÕES PLANTA PARCELAR - TROÇO 3 Pk 2+000 a Pk 3+400 e Pk 3+400 a Pk 4+800 Março 2012	Projeto: 862-G-80106-E-ADT2 Folha: 6/8
--	--	--	--	--	---	--	--	--	---

Mapa DUP

Subconcessão do Baixo Alentejo

Lanço G — Aditamento 2: IP2-São Manços/Beja-nó da Vidigueira Sul, restabelecimentos 6.01 e 5.02

Número da parcela	Nome e moradas dos expropriados	Identificação do prédio				Área total da propriedade (metros quadrados)	Natureza das parcelas	Áreas e quantidades (metros quadrados)	
		Concelho	Número da matriz e freguesia		Descrição predial				Confrontações do prédio
			Rústica	Urbana					
G-095F	Ana Maria Cardoso Passanha Guedes, R. Alegre, Edif. Ostende 3-4 Aprt. 7, 2765-392 Monte Estoril. António Manuel Baião Lança (arrendatário), R. Luís Pastor de Macedo, 3, 7.º andar, 1750-155 Lisboa.	Vidigueira	Artigo 25 Secção H Área 78,0750 ha Selmes		522/19910821	José Francisco Alinha e Ribeira do Freixo. Herdade de Lisboa. Herd. de José dos Santos Alinha, herd. Francisco Pulido Garcia e outros. Herdade Grande.	780 750	CAS.	2 302

Lanço G — Aditamento 2: IP2-São Manços/Beja-nó da Vidigueira Sul-nó do caminho de ferro — entroncamento

Número da parcela	Nome e moradas dos expropriados	Identificação do prédio				Área total da propriedade (metros quadrados)	Natureza das parcelas	Áreas e quantidades (metros quadrados)	
		Concelho	Número da matriz e freguesia		Descrição predial				Confrontações do prédio
			Rústica	Urbana					
G-046F	Ivo Jorge Palula Pinto Janeiro, Estrada de Portel, Caixa Postal 554, 7960-214 Vidigueira. Carlos Filipe Palula Pinto Janeiro, Largo da Cascata, 29, 7960-216 Vidigueira.	Vidigueira	Artigo 1208 Secção D Área 0,7023 ha		2859/20101015	Caminho público. Herd. ^{as} de Ana Francisca P. Labego. EN 18. Santa Casa da Misericórdia.	7 023	CAS.	2 236
G-047F	Ivo Jorge Palula Pinto Janeiro, Estrada de Portel, Caixa Postal 554, 7960-214 Vidigueira. Carlos Filipe Palula Pinto Janeiro, Largo da Cascata, 29, 7960-216 Vidigueira.	Vidigueira	Artigo 1209 Secção D Área 0,7463 ha		2860/20101015	Libânio Gomes Coxinho e Arsénio Baião Rosa Seta. Francisco do Patrocínio Rosa. Francisco Domingos Janeiro. Caminho público.	7 463	Vinha.	3 407
G-050F	Manuel Martins Guerreiro, Quinta de São Rafael, 1, Vidigueira, 7960 Vidigueira.	Vidigueira	Artigo 1163 Secção D Área 1,0963 ha		1689/19971203	IP-2. Teresa de Jesus Quitalo e Domingos José Pinto Carvalho. Caminho. IP-2.	10 963	CAS.	2 956

Número da parcela	Nome e moradas dos expropriados	Identificação do prédio				Área total da propriedade (metros quadrados)	Natureza das parcelas	Áreas e quantidades (metros quadrados)	
		Concelho	Número da matriz e freguesia		Descrição predial				Confrontações do prédio
			Rústica	Urbana					
G-051F	José Joaquim Ferreira Barreiros, Av. Dr. António Rodrigues Manitto 51-D, 4.º Esquerdo, 2900-057 Setúbal.	Vidigueira	Artigo 578 Secção D Área 1,4500 ha		540/19871222	António José Rosa Bastos e outros. João Arsénio de Goes. Caminho público. Francisca Júlia.	14 500	CAS.	431
G-052F	Maria José Quitalo Ramalho, Rua Nova da Fonte, 2, r/c, 7960-288 Vidigueira. Virgínia Rosa Quitalo Ramalho, Prc. Mestre António Mata, Lote 16, 1.º dt., 7800-025 Beja.	Vidigueira	Artigo 577 Secção D Área 0,7250 ha		1775/19980701	José Arsénio Góis (herdeiros). José Arsénio Góis (herdeiros). António José Martins. José Francisco Pinto (herdeiros).	7 250	Vinha.	1 137
G-055F	Catarina Rosa Carrinho Martins Antunes, Largo Vasco da Gama, 34, r/c, 7960-222 Vidigueira.	Vidigueira	Artigo 1165 Secção D Área 0,6943 ha		2339/20040601	IP2. João Aires de Goes Reis e outros. Teresa de Jesus Quitalo. Manuel Pedro Garrido Roque (artigo 1167 D).	6 943	CAS.	1 051
G-056F	Celeste da Conceição Marreiros Roque, Rua Aquiles Estação, 6, 7960 Vidigueira. Leonardo António Marreiros Roque, Trv. do Poço, 8, Serra da Helena, Casal de Cambra, Sintra.	Vidigueira	Artigo 1167 Secção D Área 0,3700 ha		1397/19951011	Estrada e António José Martins. João António de Góis. António José Martins. Estrada.	3 700	Vinha.	1 035
G-058F	João Aires de Góis Reis, Rua João de Deus, 16, 8300-163 Silves. Alberto Jorge de Góis Reis, R. de Angola, 1, 1.º Dt.º; 1170-022 Lisboa. José Francisco de Góis Reis, Av. Heróis do Ultramar, 2, 7005-161 Évora. Vitor César de Góis Reis, R. Sacadura Cabral, 6, 1.º, 8300-181 Silves.	Vidigueira	Artigo 581 Secção D Área 1,7500 ha		N/D	Catarina Raimundo Seta. João Tomaz Pulido. Pedro da Rosa Bastos. António José Quaresma.	17 500	CAS. CAS (sobrante).	907 1 971
G-059F	Manuel Vicente Ramalho Lula, Rua da Hortinha, 11, r/c, Vidigueira, 7960-236 Vidigueira.	Vidigueira	Artigo 1113 Secção D Área 0,5860 ha		1012/19910717	João Arsénio de Goes. Manuel Pedro Garrido Roque. Francisco António Gantes e outro. Manuel Vicente Ramalho Lula.	5 860	Vinha c/ rega gota a gota.	2 348
G-063F	Manuel Vicente Ramalho Lula, Rua da Hortinha, 11, r/c, Vidigueira, 7960-236 Vidigueira.	Vidigueira	Artigo 586 Secção D Área 0,5250 ha		223/19860121	Francisco António Gantes e Manuel Vicente Ramalho Lula. José Fialho Pires. Manuel Vicente Ramalho Lula. José Fialho Pires.	5 250	Vinha c/ rega gota a gota. Vinha c/ rega gota a gota (sobrante).	3 792 249

Número da parcela	Nome e moradas dos expropriados	Identificação do prédio				Área total da propriedade (metros quadrados)	Natureza das parcelas	Áreas e quantidades (metros quadrados)	
		Concelho	Número da matriz e freguesia		Descrição predial				Confrontações do prédio
			Rústica	Urbana					
G-114F	José Gomes Colaço Serrano, Rua São João de Deus, 8-A, 7800-478 Beja. Luís Colaço Gomes Serrano, EN 260 ao Km 3, Apt. 29, 7800 Beja.	Vidigueira	Artigo 25 Secção D3 Área 3,7875 ha		545/20090529	Manuel Vilela Eugénio e Herdade da Namorada. Francisco dos Santos Barros e estrada. Estrada Nacional de Beja e Évora. Linha férrea.	37 875	CAS.	23
G-115F	José Gomes Colaço Serrano, Rua São João de Deus, 8-A, 7800-478 Beja. Luís Colaço Gomes Serrano, EN 260 ao Km 3, Apt. 29, 7800 Beja.	Vidigueira	Artigo 18 Secção D3 Área 11,4375 ha		540/20090522	João Lança Marques. Luís Gomes Serrano. Estrada. Linha férrea.	114 375	CAS.	4 502
G-116F	José Gomes Colaço Serrano, Rua São João de Deus, 8-A, 7800-478 Beja. Luís Colaço Gomes Serrano, EN 260 ao Km 3, Apt. 29; 7800 Beja.	Vidigueira	Artigo 26 Secção D3 Área 6,925 ha		532/20081211	Manuel Garrido Júnior. António Pedro. Estrada da Vidigueira. Estrada Velha para Cuba.	69 250	Urbano.	345
G-165F	Marco Miguel Bacala Ramalho, Rua Miguel Bombarda, 15, Vidigueira, 7960-284 Vidigueira.	Vidigueira	Artigo 655 Secção D Área 1,5750 ha		2505/20070711	Estrada. Estrada de Pedrógão. Aires Carvalho Reis. Aires Carvalho Reis.	15 750	Pomar de laranjeiras c/ rega gota a gota.	1 490
G-166F	Marco Miguel Bacala Ramalho, Rua Miguel Bombarda, 15, Vidigueira, 7960-284 Vidigueira.	Vidigueira	Artigo 656 Secção D Área 0,6120 ha		N/D	Horta do Lourenço. Horta do Lourenço. Horta do Lourenço. Domínio público rodoviário.	6 120	Pomar de laranjeiras c/ rega gota a gota.	202
G-167F	Herdeiros de Ana Francisca Parreira Labego, Largo Frei António da Chagas, 4, Vidigueira, 7960-220 Vidigueira.	Vidigueira	Artigo 599 Secção D Área 0,6250 ha		714/19890111	Herdeiros de Francisco Rosa Seta. Francisco Patrocínio Rosa. Herdeiros de Francisco Rosa Seta. João Pedro Baião.	6 250	CAS.	140
G-168F	Maria Carolina Pereira Rosa Pascoalino Carrasco, Rua Mário Costa Ferreira Lima, 15-A 5.º Drt., Santa Estefânia; 7960-236 Sintra. António do Rosário Pereira Rosa, R. do Sol, 4, 7960-270 Vidigueira.	Vidigueira	Artigo 600 Secção D Área 3,10 ha		1555/19961223	Francisco Patrocínio Rosa. António Pinto Coelho. Luís António da Costa e Francisco Baião. Estrada de Selmes.	31 000	Vinha c/ rega gota a gota.	30
G-169F	Manuel Vicente Ramalho Lula, Rua da Hortinha, 11, r/c, Vidigueira, 7960-236 Vidigueira.	Vidigueira	Artigo 584 Secção D Área 0,7500 ha		660/19880817	Alberto Jorge de Goes e outros. Manuel Vicente Ramalho Lula. Manuel Vicente Ramalho Lula. Manuel Vicente Ramalho Lula.	7 500	Vinha c/ rega gota a gota.	126

Número da parcela	Nome e moradas dos expropriados	Identificação do prédio				Área total da propriedade (metros quadrados)	Natureza das parcelas	Áreas e quantidades (metros quadrados)	
		Concelho	Número da matriz e freguesia		Descrição predial				Confrontações do prédio
			Rústica	Urbana					
G-170F	Francisco José Tecedeiro Fresco, Rua do Marquês, 10, Vidigueira, 7960-262 Vidigueira.	Vidigueira	Artigo 275 Secção E Área 1,4500 ha		2639/20080604	Agostinho José Pereira. Artur Silva. José dos Santos Casadinho Lula. Francisco Patrocínio Rosa.	14 500	CAS.	2 632
G-171F	Francisco José Alvito Gamurça, Horta da Barca, Estrada de Alcária, 7960 Vidigueira.	Vidigueira	Artigo 274 Secção E Área 1,7750 ha		2719/20081218	José Fialho Pires e José Maria Ramalho. José Fialho Pires e José Maria Ramalho. Artur Silva e Eduardo Ângelo Pires. José Carlos Boga e José Fialho Pires.	17 750	Vinha.	2 015
G-172F	António Manuel Alves Mendonça Veríssimo Batista; Campo Grande, 5 6.º Esq., 1700-086 Lisboa. Carlos Manuel Alves Mendonça Veríssimo Batista; Av. Columbano Bordalo Pinheiro, 73, 8.º, 1070-060 Lisboa. Pedro Manuel Alves Mendonça Veríssimo Batista, Monte Alegre, Estrada da Calçada, 7800 Beja. Rui Manuel Alves Mendonça Veríssimo Batista, Av. D. João II, Lote 1,02,2, 2D, 3.º Dto, 1990-084 Lisboa e António José Veríssimo Batista, Prct. da Calçada, n.º 7, r/c Dto., 7800-287 Beja.	Vidigueira	Artigo 93 Secção A Área 6,4 ha		1686/20081107	Estradas. Estradas. António Cavaco Lampreia e outros. Estradas.	64 000	CAS.	1 494
G-173F	António Manuel Alves Mendonça Veríssimo Batista; Campo Grande, 5 6.º Esq., 1700-086 Lisboa. Carlos Manuel Alves Mendonça Veríssimo Batista, Av. Columbano Bordalo Pinheiro, 73, 8.º, 1070-060 Lisboa. Pedro Manuel Alves Mendonça Veríssimo Batista, Monte Alegre, Estrada da Calçada; 7800 Beja. Rui Manuel Alves Mendonça Veríssimo Batista, Av. D. João II, Lote 1,02,2, 2D, 3.º Dto, 1990-084 Lisboa e António José Veríssimo Batista, Prct. da Calçada, n.º 7, r/c Dto., 7800-287 Beja.	Vidigueira	Artigo 12 Secção A Área 2,1250 ha		1901/20091009	Manuel António da Silva Ferro. Herdeiros de José Joaquim de Matos. José Barrocas. Estrada da Vidigueira.	21 250	CAS.	3 419