

do n.º 1 do artigo 28.º a possibilidade de adoptar «outras modalidades de adiantamento, definidas pela AG em regulamento específico ou em orientações técnicas gerais e específicas de cada PO, com indicação do respectivo valor máximo, prazo para apresentação do documento comprovativo do pagamento, quando aplicável, e as condições de cessação».

Considerando que subjacente à deliberação que aprovou o Regulamento Geral do FEDER e do Fundo de Coesão em vigor esteve a adopção de medidas de simplificação na relação entre os beneficiários e as autoridades de gestão e de certificação, capazes de favorecer e acelerar o investimento alavancado através do QREN.

Considerando que, entre as medidas tomadas com estes objectivos, salienta-se a previsão de novas e mais favoráveis modalidades de concessão de adiantamentos de fundos comunitários (FEDER e Fundo de Coesão) às entidades responsáveis pela execução dos projectos, susceptíveis de contribuir para a dinamização do ciclo de realização financeira dos projectos co-financiados pelos PO do QREN.

Considerando que o Regulamento Específico Empreendimento de Fins Múltiplos de Alqueva, aprovado em 15 de Outubro de 2007, apenas prevê pagamentos aos beneficiários a título de adiantamento, mediante a apresentação de pedidos de pagamento com base em despesa realizada, ou reembolso, mediante a apresentação de pedidos de pagamento acompanhados de cópia dos documentos de despesa realizada e paga pelo beneficiário;

Considerando as dificuldades que têm sido reportadas pela EDIA — Empresa de Desenvolvimento e Infra-Estruturas do Alqueva, S. A., no que respeita à mobilização da contrapartida nacional, em especial em operações de montante mais elevado:

Assim, tendo em conta a proposta apresentada pela autoridade de gestão, e a consulta realizada ao Instituto Financeiro para o Desenvolvimento Regional, I. P., ao abrigo do n.º 5 do artigo 30.º do Decreto-Lei n.º 312/2007, de 17 de Setembro, com as alterações introduzidas pelos Decretos-Leis n.º 74/2008, de 22 de Abril, e 99/2009, de 28 de Abril, a Comissão Ministerial de Coordenação do Programa Operacional Valorização do Território delibera, nos termos previstos na alínea c) do n.º 1 do artigo 3.º do Regulamento Interno desta Comissão, o seguinte:

1 — A presente deliberação introduz alterações na disposição relativa aos pagamentos aos beneficiários.

2 — As alterações ao Regulamento Específico referidas no número anterior são as constantes do anexo à presente deliberação, da qual faz parte integrante.

3 — A presente deliberação produz efeitos no dia seguinte ao da sua aprovação, devendo as alterações efectuadas ao Regulamento Específico ser devidamente publicitadas pela Autoridade de Gestão do Programa Operacional Temático Valorização do Território.

1 de Junho de 2011. — O Ministro Coordenador da Comissão Ministerial de Coordenação do Programa Operacional Temático Valorização do Território, *António Augusto da Ascensão Mendonça*.

ANEXO

Regulamento Específico Empreendimento de Fins Múltiplos de Alqueva

Artigo único

O artigo 18.º do Regulamento Específico Empreendimento de Fins Múltiplos de Alqueva, aprovado pela Comissão Ministerial de Coordenação do Programa Operacional Valorização do Território em 15 de Outubro de 2007, passa a ter a seguinte redacção:

«Artigo 18.º

[...]

1 — O pagamento dos apoios financeiros ao beneficiário é feito por transferência para a sua conta bancária específica para pagamentos FEDER, nos termos previstos nos artigos 27.º e 28.º do Regulamento Geral do FEDER e do Fundo de Coesão, de acordo com as seguintes formas:

a) A título de reembolso, mediante a apresentação de pedidos de pagamento acompanhados de cópia dos documentos de despesa realizada e paga pelo beneficiário (factura e, nos casos aplicáveis, respectivo auto de medição, e recibo ou documentos de valor probatório equivalente, acompanhado do respectivo comprovativo da transferência bancária ou do desconto bancário, no caso de pagamento efectuado por cheque);

b) A título de adiantamento, mediante a apresentação de pedidos de pagamento com base em despesa realizada (factura e, nos casos

aplicáveis, respectivo auto de medição), ficando neste caso o beneficiário obrigado a apresentar à Autoridade de Gestão do POVT, no prazo máximo de 30 dias úteis contado da data de pagamento do adiantamento, os comprovativos do pagamento integral da despesa que serviu de base ao adiantamento: recibos ou documentos de valor probatório equivalente, acompanhados do respectivo comprovativo da transferência bancária ou do desconto bancário, no caso de pagamento efectuado por cheque.

2 — Para além da modalidade de adiantamento prevista no número anterior, o beneficiário poderá solicitar a concessão de adiantamentos nos moldes seguidamente indicados, caso justifique a sua necessidade para a boa execução financeira da operação, a Autoridade de Gestão aceite a justificação e o Instituto Financeiro para o Desenvolvimento Regional, I. P., confirme a existência de disponibilidade financeira de FEDER para o efeito:

a) Em cada ano do período de execução da operação, no montante de 5% da correspondente programação FEDER anual aprovada para a operação;

b) Os adiantamentos concedidos deverão ser deduzidos, de forma proporcional à despesa realizada, durante o ano a que respeitam, nos pedidos de pagamento apresentados nos termos do n.º 1;

c) Os adiantamentos concedidos que não sejam integralmente utilizados pelo beneficiário nos prazos e condições fixados na alínea b) do n.º 1, devem ser por este repostos, havendo lugar ao pagamento de juros que incidem sobre o montante do adiantamento não utilizado nas condições fixadas, de acordo com o estipulado nos n.ºs 2 e 3 do Regulamento Geral do FEDER e do Fundo de Coesão;

d) A modalidade de adiantamento prevista na alínea a) não é aplicável às operações cuja data da decisão favorável de financiamento seja anterior ao ano de 2011;

3 — O beneficiário deverá solicitar de forma fundamentada, a(s) modalidade(s) de adiantamento pretendida(s) para cada operação, a(s) qual(is) deverá(ão) constar do contrato de financiamento.»

204758243

Gabinete do Secretário de Estado Adjunto, das Obras Públicas e das Comunicações

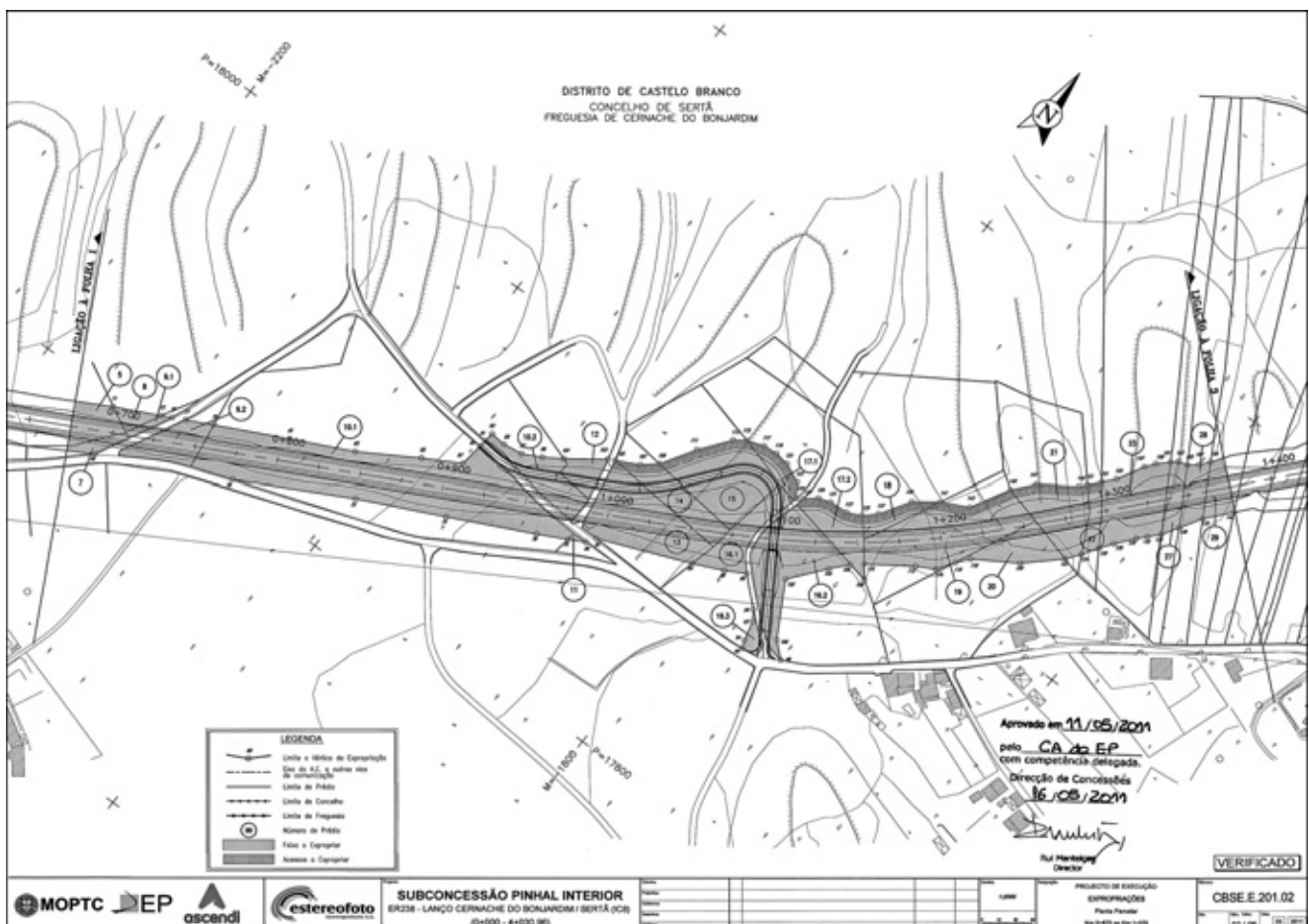
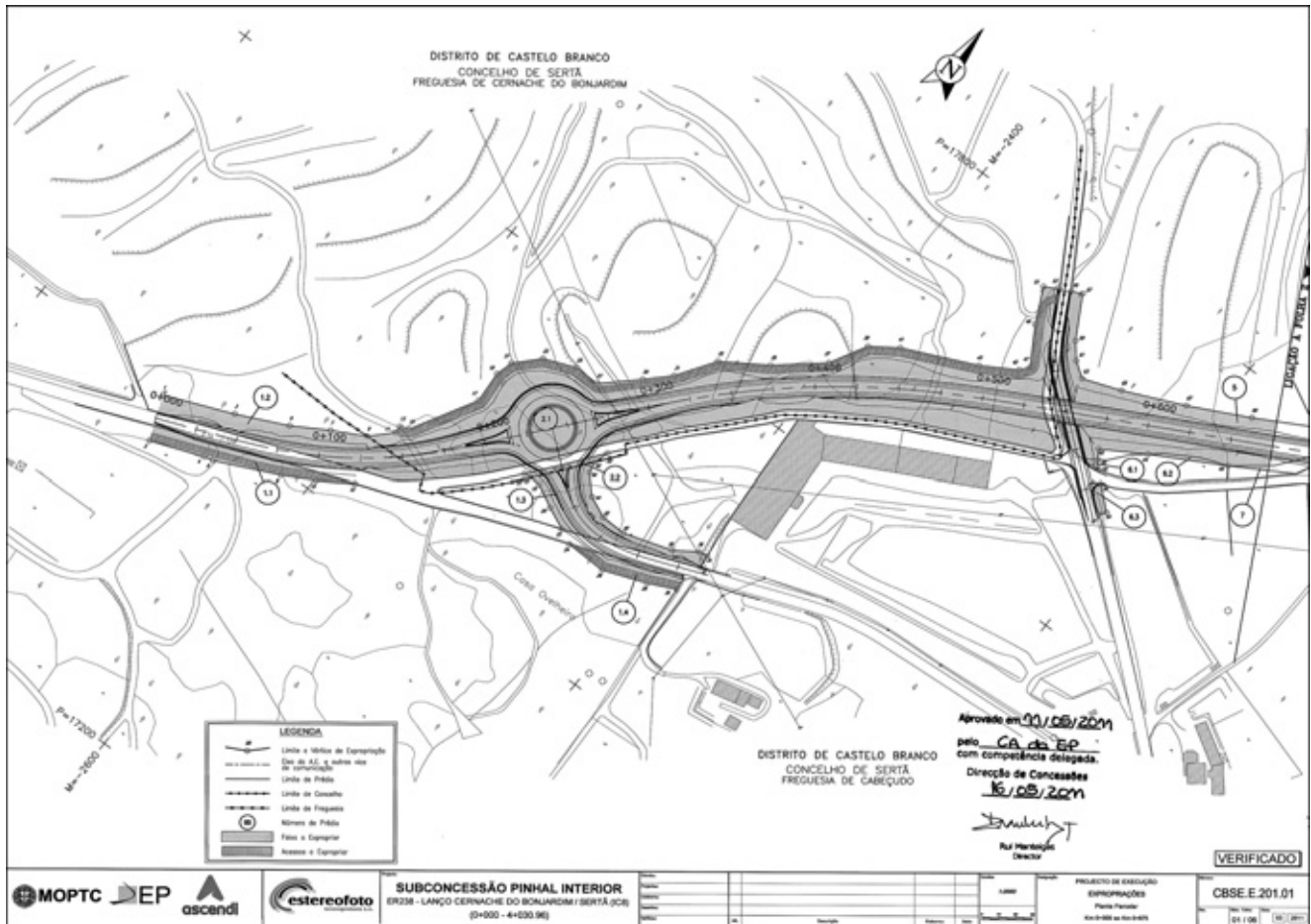
Despacho n.º 8214/2011

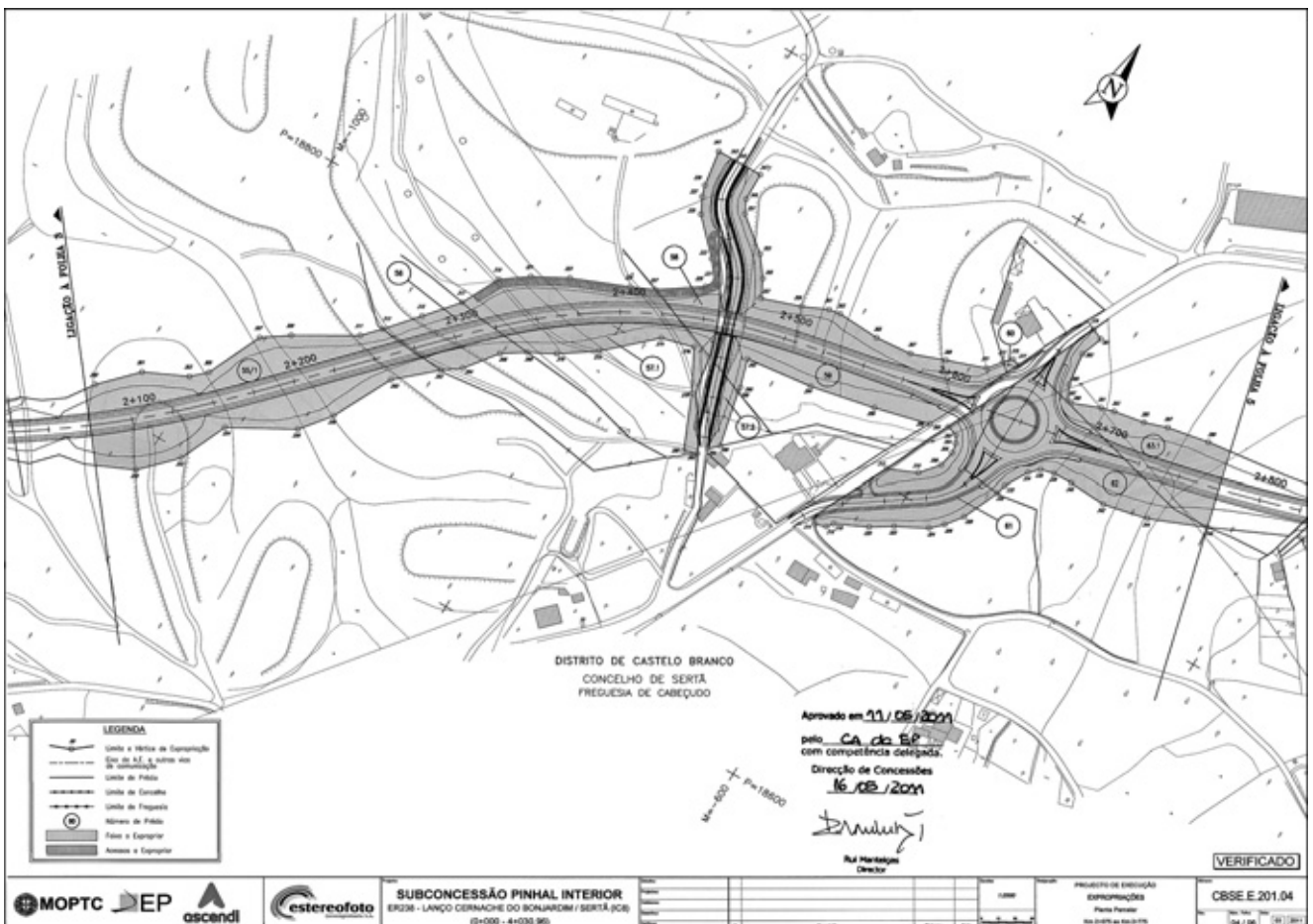
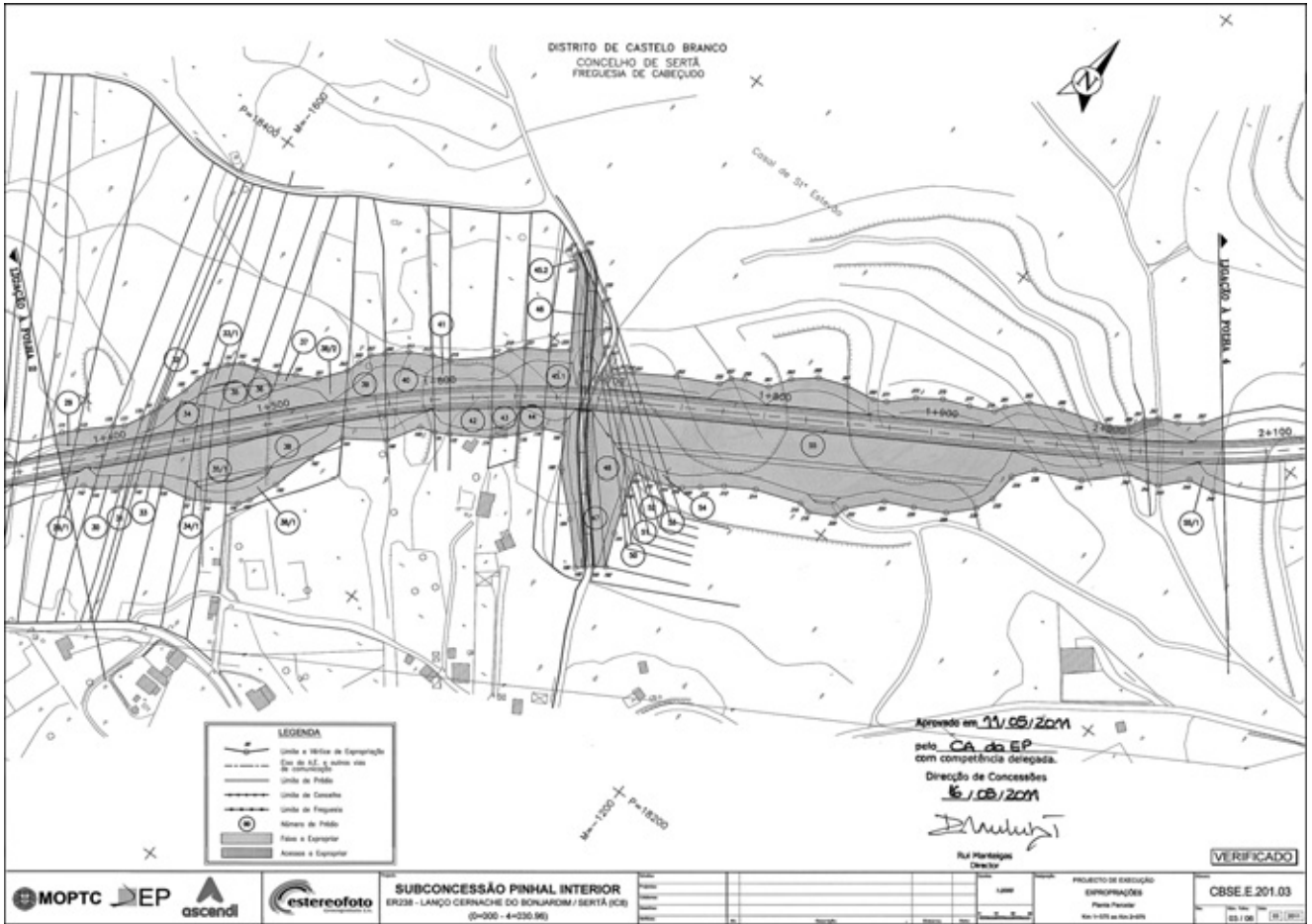
Nos termos do disposto na alínea a) do n.º 1 do artigo 14.º e no n.º 2 do artigo 15.º do Código das Expropriações, aprovado pela Lei n.º 168/99, de 18 de Setembro, alterada e republicada pela Lei n.º 56/2008, de 4 de Setembro, atento o despacho da vogal do conselho de administração da EP — Estradas de Portugal, S. A., de 11 de Maio de 2011, que aprovou as plantas parcelares CBSE-E.201.01 a 06 e os mapas de áreas relativos à construção da obra da ER 238 — Cernache do Bonjardim-Sertã (IC 8) — lote 9 — expropriações e a resolução de expropriar do conselho de administração de 11 de Maio de 2011, declaro, no uso da competência que me foi delegada pelo despacho n.º 3314/2010 (2.ª série), de 11 de Fevereiro, do Ministro das Obras Públicas, Transportes e Comunicações, publicado no *Diário da República*, 2.ª série, n.º 37, de 23 de Fevereiro de 2010, ao abrigo do artigo 161.º do Estatuto das Estradas Nacionais, aprovado pela Lei n.º 2037, de 19 de Agosto de 1949, a utilidade pública, com carácter de urgência, das expropriações das parcelas de terreno necessárias à construção deste lanço, abaixo identificadas, com os elementos constantes da descrição predial e da inscrição matricial dos direitos e ónus que sobre elas incidem e os nomes dos respectivos titulares.

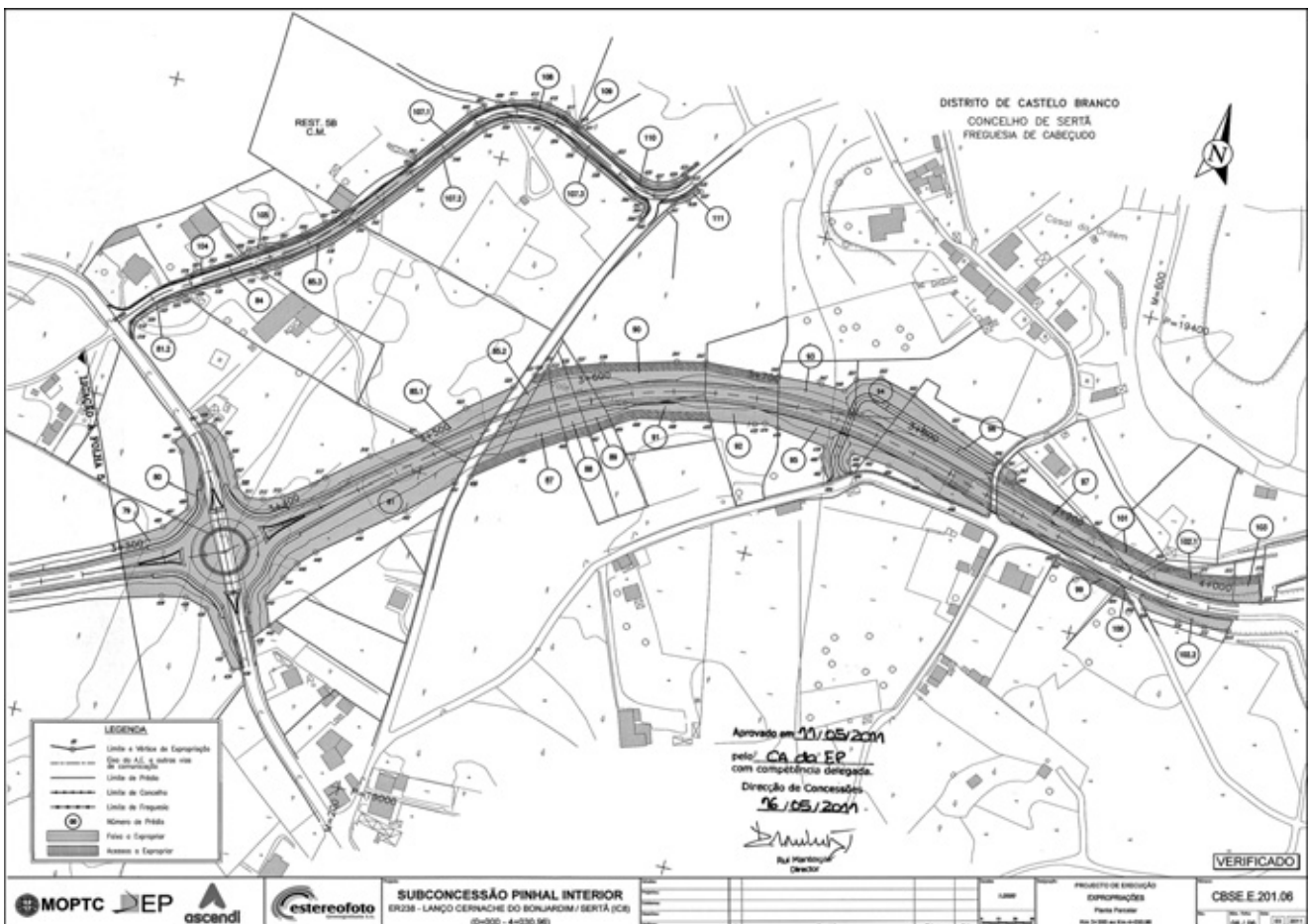
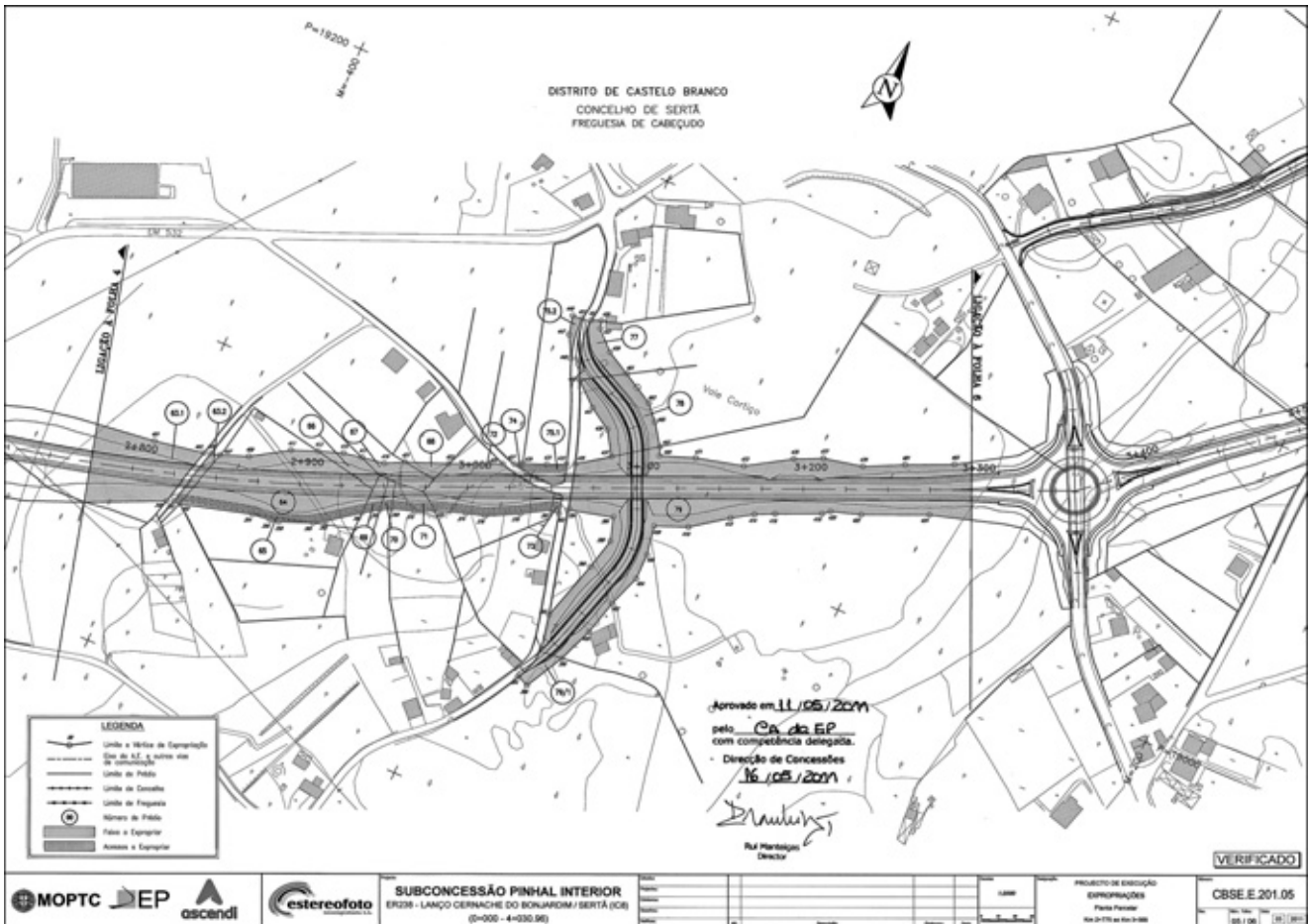
Mais declaro autorizar a Ascendi Pinhal Interior — Estradas do Pinhal Interior, S. A., na qualidade de subconcessionária da subconcessão do Pinhal Interior, a tomar posse administrativa das mencionadas parcelas, assinaladas nas plantas anexas, com vista ao rápido início dos trabalhos, sendo que a urgência das expropriações se louva no interesse público de que a obra projectada seja executada o mais rapidamente possível.

Os encargos com as expropriações em causa encontram-se caucionados pela Ascendi Pinhal Interior — Estradas do Pinhal Interior, S. A., nos termos do disposto no n.º 2 do artigo 12.º do Código das Expropriações.

30 de Maio de 2011. — O Secretário de Estado Adjunto, das Obras Públicas e das Comunicações, *Paulo Jorge Oliveira Ribeiro de Campos*.







Mapa de áreas — DUP

Subconcessão Pinhal Interior

ER 238 — Lanço Cernache do Bonjardim/Sertã (IC 8)

Número da parcela	Nome e moradas dos expropriados	Identificação do prédio				Área total da parcela m ²	
		Concelho	Número da matriz e freguesia		Descrição predial		Confrontações do prédio
			Rústica	Urbana			
1.1, 1.2, 1.3 e 1.4	Graça Maria Gomes Alves Valadinhas, Rua António Granjo, n.º 14 — 2.º Dt.º, 1495-009 Algés	Sertã	2243 Cabeçudo	Cabeçudo	181/19900213	Norte: Luís da Conceição Branco e Estrada Sul: Álvaro Ramos Martins Nascente: Ribeiro do Malhapão e outros Poente: Fernando David e outros	5491
2.1 e 2.2	Maria da Luz Duarte Vaz Milheiro, Av. Gonçalo Rodrigues Caldeira, n.º 32, 6100-732 Sertã Victor Manuel Jorge Barata Serrano, Av. Gonçalo Rodrigues Caldeira, n.º 32, 6100-732 Sertã Duarte Nuno Branco Serrano, Bairro da Eirinha, n.º 1, 6100-000 Sertã Marina Milheiro Branco Serrano, Av. Gonçalo Rodrigues Caldeira, n.º 32, 6100-732 Sertã	Sertã	1787 Cernache do Bonjardim	Cernache do Bonjardim		Norte: Ribeiro Sul: Caminho e António Farinha Valadinha Nascente: Caminho, José João e Limite de Freguesia Poente: Caminho e Gil Martins Gomes	16794
5	Maria dos Anjos Nunes da Silva, Largo Prof. João Cid dos Santos, n.º 8 — 3.º C, 2795-000 Linda-a-Velha	Sertã	623 Cabeçudo	Cabeçudo	1043/20051205	Norte: José Maria Vaz Cardoso Sul: Casimiro Ferreira e Outros Nascente: António Farinha Valadinho Poente: Estrada	5648
6.1, 6.2 e 6.3	Alexandre Diogo Ferreira Lopes, Porto da Cruz, s/n, 6100-028 Porto da Cruz	Sertã	625 Cabeçudo	Cabeçudo	1104/20061109	Norte: Alexandre Diogo Ferreira Lopes Sul: Estrada Nascente: Alexandre Diogo Ferreira Lopes e Caminho Poente: José João da Silva	222
7	Alexandre Diogo Ferreira Lopes, Porto da Cruz, s/n, 6100-028 Porto da Cruz	Sertã	626 Cabeçudo	Cabeçudo	1090/20060817	Norte: Alexandre Diogo Ferreira Lopes Sul: Alexandre Diogo Ferreira Lopes Nascente: Caminho Poente: José João Silva	248
8	Álvaro Ramos Martins, Rua D. Nuno Álvares Pereira, n.º 20 — 1.º Esq.º, 6100-265 Cernache do Bonjardim	Sertã	624 Cabeçudo	Cabeçudo	1152/20080123	Norte: José João da Silva Sul: Estrada Nascente: Adelino Barbeiro Poente: José João da Silva	208

Número da parcela	Nome e moradas dos expropriados	Identificação do prédio				Área total da parcela m ²	
		Concelho	Número da matriz e freguesia		Descrição predial		Confrontações do prédio
			Rústica	Urbana			
9.1 e 9.2	Alexandre Diogo Ferreira Lopes, Porto da Cruz, s/n, 6100-028 Porto da Cruz	Sertã	632 Cabeçudo	Cabeçudo	871/20020110	Norte: Caminho Sul: Casimiro Ferreira Nascente: Caminho Poente: José João da Silva	960
10.1 e 10.2	Hermínia Maria de Jesus Costa, Fonte da Mata, s/n, 6100-024 Cabeçudo	Sertã	636 Cabeçudo	Cabeçudo	1255/20090204	Norte: José Teixeira Sul: Ernesto Rafael Nascente: Manuel Rodrigues Poente: Caminho	7589
11	Maria Teresa Nunes Rodrigues, Senhora dos Remédios, Sertã - Isabel Maria Nunes Rodrigues Fernandes, Rua dos Pinheiros, Cernache do Bonjardim, 6100-013 Cabeçudo	Sertã	645 Cabeçudo	Cabeçudo	1294/20090514	Norte: Caminho Sul: José Vaz Cardoso Nascente: António Martins Coimbra Poente: Venceslau Costa	22
12	Maria de Lurdes da Conceição Teixeira, Rua da Paparia, s/n, 6100-088 Castelo SRT	Sertã	639 Cabeçudo	Cabeçudo		Norte: José João da Silva Sul: Venceslau Costa Nascente: António da Silva Poente: Herdeiros de José Alves	403
13	Luís de Jesus da Silva, Casal Novo — s/n, 6100-015 Cabeçudo	Sertã	655 Cabeçudo	Cabeçudo		Norte: Adelino Possidónio Sul: Caminho Nascente: João Rosa Poente: António da Silva	2333
14	Maria dos Anjos Silva Rosa Ingrês, Casal Novo, s/n, 6100-020 Cabeçudo	Sertã	656 Cabeçudo	Cabeçudo		Norte: Adelino Possidónio Sul: José da Silva Nascente: Eduardo da Silva Poente: António Silva	1033
15	Maria de Fátima Nunes Laranjeira Dias, Castelo Velho, s/n, 6100-631 Sertã Pedro Miguel Nunes Laranjeira Dias, Castelo Velho, s/n, 6100-631 Sertã Ricardo André Nunes Laranjeira Dias, Castelo Velho, s/n, 6100-631 Sertã	Sertã	657 Cabeçudo	Cabeçudo	646/19980717	Norte: Adelino Ferreira Sul: Herdeiros de João Rosa Nascente: Eduardo da Silva Poente: José João da Silva	2130

Número da parcela	Nome e moradas dos expropriados	Identificação do prédio				Área total da parcela m ²	
		Concelho	Número da matriz e freguesia		Descrição predial		Confrontações do prédio
			Rústica	Urbana			
16.1, 16.2 e 16.3	Adelino da Silva Pires, Rua S. Nicolau, s/n, Tojal, 6100-030 Cabeçudo Cecília da Silva Pires, Rua S. Nicolau, s/n, Tojal, 6100-030 Cabeçudo	Sertã	688 Cabeçudo	Cabeçudo		Norte: António Ferreira Sul: Estrada Nascente: António Ferreira Poente: Eduardo da Silva	3311
17.1 e 17.2	Fernando Rocha, Casalinho, s/n, 6100-022 Cabeçudo	Sertã	658 Cabeçudo	Cabeçudo		Norte: Casimiro Ferreira Sul: Adelino Possidónio Nascente: José Lopes André Poente: José da Silva Júnior	1246
18	Vítor Manuel Ferreira Mendes, Lameiro da Lagoa, s/n, 6100-000 Cabeçudo	Sertã	685 Cabeçudo	Cabeçudo		Norte: António Ferreira Sul: António Ferreira Nascente: José Lopes Poente: Casimiro Ferreira	398
19	Celeste do Carmo Ferreira, Rua Santa Teresa de Ávila — Edifício 2, 8.º Dto, 2660-331 Santo António dos Cavaleiros José António Ferreira, Lisboa - Arménio Ferreira, Lisboa -	Sertã	689 Cabeçudo	Cabeçudo		Norte: José Lopes André Sul: Estrada Nascente: Adelino Ferreira Poente: Adelino da Silva	2773
20	Adelino Ferreira, Calvos, 6100-620 Sertã	Sertã	690 Cabeçudo	Cabeçudo		Norte: Caminho Sul: Caminho Nascente: José Pires Brito Poente: Adelino da Silva	796
21	José Maria Ferreira Galvão, Rua São Nicolau, s/n, Tojal, 6100-030 Cabeçudo	Sertã	692 Cabeçudo	Cabeçudo	1357/20100308 18F	Norte: José Pires Brito Sul: José Pires Brito Nascente: José Nunes Ferreira Poente: António Ferreira e outro	1311
22	José Serrano Ferreira, Vale Barreiro — Cabeçudo, 6100-031 Cabeçudo	Sertã	696 Cabeçudo	Cabeçudo		Norte: José Pedro Sul: José Pires Brito e outro Nascente: António Nunes Galvão Poente: José Pires Brito e outro	343

Número da parcela	Nome e moradas dos expropriados	Identificação do prédio				Área total da parcela m ²	
		Concelho	Número da matriz e freguesia		Descrição predial		Confrontações do prédio
			Rústica	Urbana			
23	José Maria Ferreira Galvão, Rua São Nicolau, s/n, Tojal, 6100-030 Cabeçudo António Ferreira Nunes Galvão, Travessa do Galvão, s/n, Tojal, 6100-030 Cabeçudo Domingos Barata Nunes, Lisboa	Sertã	697 Cabeçudo	Cabeçudo		Norte: José Pedro Sul: José Pires Brito Nascente: Joaquim Ferreira Poente: José Nunes Ferreira	1605
27	José Manuel Fontes Oliveira, Vale da Aveias, s/n, 6100-030 Cabeçudo	Sertã	698 Cabeçudo	Cabeçudo		Norte: José Pedro Sul: Caminho Nascente: José Lopes Poente: António Nunes Galvão	424
28	José Maria Ferreira Galvão, Rua São Nicolau, s/n, Tojal, 6100-030 Cabeçudo	Sertã	745 Cabeçudo	Cabeçudo	1358/20010308	Norte: José Pedro Sul: Caminho Nascente: Benjamim Antunes Poente: Joaquim Ferreira	484
29	Abílio Nunes Antunes, Rua Padre Martins, s/n, 6100-015 Cabeçudo	Sertã	699 Cabeçudo	Cabeçudo		Norte: Levada Sul: Caminho Nascente: António Ramos Poente: José Lopes	693
29/1	Abílio Nunes Antunes, Rua Padre Martins, s/n, 6100-015 Cabeçudo	Sertã	746 Cabeçudo	Cabeçudo		Norte: Levada Sul: Estrada Nascente: José Pires Brito Poente: António Ramos	680
30	Sertório Pires Rodrigues, Rua de São Nicolau, s/n, Tojal, 6100-030 Cabeçudo	Sertã	747 Cabeçudo	Cabeçudo		Norte: Levada Sul: Estrada Nascente: Virgílio Ramos Poente: Ângelo Ramos	621
31	Maria Júlia Ferreira, Rua do Tojal, s/n, 6100-030 Cabeçudo	Sertã	748 Cabeçudo	Cabeçudo		Norte: Caminho Sul: Estrada Nascente: António Marques Poente: José Pires Brito	224
32	Fernando António Ramos Marques, Rua Dom Fernando, Vivenda Guedes, Serra da Luz, 1675-216 Pontinha	Sertã	749 Cabeçudo	Cabeçudo		Norte: Caminho Sul: Estrada Nascente: Virgílio Ramos Poente: Virgílio Ramos	160

Número da parcela	Nome e moradas dos expropriados	Identificação do prédio				Área total da parcela m ²	
		Concelho	Número da matriz e freguesia		Descrição predial		Confrontações do prédio
			Rústica	Urbana			
33	Maria Júlia Ferreira, Rua do Tojal, s/n, 6100-030 Cabeçudo	Sertã	750 Cabeçudo	Cabeçudo		Norte: Caminho Sul: Joaquim Farinha Nascente: José Ferreira Poente: Estrada	841
33/1	Joaquim Farinha, Rua Vale de Aveias, s/n, 6100-033 Cabeçudo	Sertã	751 Cabeçudo	Cabeçudo		Norte: Caminho Sul: António Ferreira Nascente: José Ferreira Poente: Virgílio Ramos	364
34	Joaquim Farinha, Rua Vale de Aveias, s/n, 6100-033 Cabeçudo	Sertã	755 Cabeçudo	Cabeçudo		Norte: Virgílio Ramos Sul: Estrada Nascente: José Ferreira Poente: Virgílio Ramos	742
34/1	Maria José Nunes Ferreira, Rua Padre Lima, s/n, Cabeçudo, 6100-015 Cabeçudo	Sertã	756 Cabeçudo	Cabeçudo		Norte: Joaquim Farinha Sul: Estrada Nascente: António Ferreira Poente: Joaquim Farinha	598
35	Maria de Lurdes Nunes Ferreira, Casal Sto Estêvão, s/n, Cabeçudo -	Sertã	752 Cabeçudo	Cabeçudo	496/19959927	Norte: Caminho Sul: José Ferreira Nascente: António Ferreira Poente: Joaquim Farinha	375
35/1	Fernando Rosa Ferreira, Rua do Cabeço, n.º 25, 6100-778 Sertã	Sertã	757 Cabeçudo	Cabeçudo	618/19980220	Norte: José Ferreira Sul: Estrada Nascente: José Lopes e outros Poente: José Ferreira	618
36	Jorge dos Remédios Ferreira, Suiça -	Sertã	753 Cabeçudo	Cabeçudo	612/19980216	Norte: Caminho Sul: José Ferreira Nascente: José Pires, Herdeiros Poente: José Ferreira	232
37	José Serrano Ferreira, Vale Barreiro — Cabeçudo, 6100-031 Cabeçudo	Sertã	754 Cabeçudo	Cabeçudo		Norte: Caminho Sul: José Ferreira Nascente: José da Silva Júnior Poente: António Ferreira	141

Número da parcela	Nome e moradas dos expropriados	Identificação do prédio				Área total da parcela m ²	
		Concelho	Número da matriz e freguesia		Descrição predial		Confrontações do prédio
			Rústica	Urbana			
38	José Manuel Ferreira - Vitorino Ferreira -	Sertã	760 Cabeçudo	Cabeçudo		Norte: José Ferreira Sul: Benjamim Antunes Nascente: José da Silva Junior Poente: António Ferreira	1450
38/1	José Nunes Antues, Rua Beneficência, n.º 235, 2.º F, 1600-019 Lisboa	Sertã	759 Cabeçudo	Cabeçudo		Norte: Joaquim Ferreira Sul: José Lopes Nascente: José da Silva Júnior Poente: António Ferreira	534
38/2	José Serrano Ferreira, Vale Barreiro — Cabeçudo, 6100-031 Cabeçudo	Sertã	761 Cabeçudo	Cabeçudo		Norte: José Pires Sul: Joaquim Ferreira Nascente: José da Silva Júnior Poente: António Ferreira	1728
39	José Domingos de Jesus da Silva, Pampilhal — Cernache do Bonjardim, 6100-297 Pampilhal	Sertã	765 Cabeçudo	Cabeçudo		Norte: Caminho Sul: Estrada Nascente: António Nunes Galvão Poente: Estrada	1191
40	José Maria Ferreira Galvão, Rua São Nicolau, s/n, Tojal, 6100-030 Cabeçudo Cecília dos Remédios Nunes Santos, Herdade — Sertã, 6100-030 Cabeçudo Jorge Manuel Costa Rodrigues Ferreira, Lameiro da Lagôa, 6100-015 Cabeçudo Maria Amélia dos Remédios Galvão, Vivenda Amélia, Leião e Cabanas, 2745-000 Barcarena	Sertã	766 Cabeçudo	Cabeçudo		Norte: Joaquim Ferreira Sul: Estrada Nascente: Luís Manuel Nunes Poente: José da Silva Júnior	1398
41	Maria dos Anjos Silva Rosa Ingrês, Casal Novo, s/n, 6100-020 Cabeçudo José Manuel Fontes de Oliveira, Rua do Passadiço, 49, r/c — Lisboa - Maria dos Remédios, Casal Novo, 6100-020 Cabeçudo	Sertã	769 Cabeçudo	Cabeçudo		Norte: Joaquim Ferreira Sul: Virgílio Pisco Nascente: Joaquim Ferreira Poente: António Nunes Galvão	451

Número da parcela	Nome e moradas dos expropriados	Identificação do prédio				Área total da parcela m ²	
		Concelho	Número da matriz e freguesia		Descrição predial		Confrontações do prédio
			Rústica	Urbana			
42	José Manuel Fontes Oliveira, Vale da Aveias, s/n, 6100-030 Cabeçudo	Sertã	770 Cabeçudo	Cabeçudo		Norte: Abílio Bernardo Sul: Estrada Nascente: Joaquim Farinha Poente: José Rosa	1200
43	Joaquim Farinha, Rua Vale de Aveias, s/n, 6100-033 Cabeçudo	Sertã	771 Cabeçudo	Cabeçudo		Norte: Caminho Sul: Estrada Nascente: José Ferreira Poente: Joaquim Ferreira	911
44	Maria dos Anjos, Cabeço da Fonte, s/n, Cabeçudo, 6100-000 Cabeçudo Maria da Graça Fontes Oliveira Ferreira, Rua de Moscovide, Moscovide - Maria de Lurdes Nunes Ferreira, Casal Sto Estêvão, s/n, Cabeçudo - Maria José Nunes Ferreira, Rua Padre Lima, s/n, Cabeçudo, 6100-015 Cabeçudo Luís dos Anjos Ferreira, Rua S. Nicolau, s/n, Tojal, 6100-015 Cabeçudo Maria da Conceição Ferreira Farinha, Casal Sto Estêvão, s/n, Cabeçudo -	Sertã	772 Cabeçudo	Cabeçudo	588/19970616	Norte: Caminho Sul: Estrada Nascente: Virgílio Ramos Poente: Joaquim Farinha	734
45.1 e 45.2	Maria Júlia Ferreira, Rua do Tojal, s/n, 6100-030 Cabeçudo	Sertã	773 Cabeçudo	Cabeçudo		Norte: Caminho Sul: Caminho Serventia Nascente: António Ferreira Poente: Herdeiros de José Ferreira	646
46	Jorge dos Remédios Ferreira, Suiça -	Sertã	774 Cabeçudo	Cabeçudo	613/19980206	Norte: Caminho Sul: Caminho Nascente: Caminho Poente: Virgílio Ramos	2176

Número da parcela	Nome e moradas dos expropriados	Identificação do prédio				Área total da parcela m ²	
		Concelho	Número da matriz e freguesia		Descrição predial		Confrontações do prédio
			Rústica	Urbana			
47	Abílio da Glória Antunes, Rua Padre Martins, s/n, Tojal, 6100-000 Cabeçudo Maria Helena Nunes Antunes, Quinta CCI. 4804 — Quinta da Boa Vista, Baixa de Palmela, 2950-054 Palmela Maria do Céu Glória Antunes, Rua Carlos Maria Pereira, 11 — 3.º Dto, 2300-457 Tomar	Sertã	784 Cabeçudo	Cabeçudo	1013/20050601	Norte: António Nunes Galvão e Jorge Vidigal Sul: Via pública Nascente: Via pública Poente: Via pública	633
48	Cecília dos Remédios Nunes Santos, Herdade — Sertã, 6100-030 Cabeçudo Maria Virgínia Remédios Galvão Ribeiro, Alcobia, 6100-201 Cernache do Bonjardim	Sertã	783 Cabeçudo	Cabeçudo	672/19981204	Norte: Joaquim Ferreira Sul: Benjamim Antunes Nascente: Jorge Vidigal Poente: Caminho	1030
50	Casimiro de Jesus Ferreira, Venda Seca — Cacém -	Sertã	782 Cabeçudo	Cabeçudo		Norte: António Ferreira Sul: Herdeiros de António Nunes Galvão Nascente: Jorge Vidigal Poente: Caminho	314
51	Maria Júlia Ferreira, Rua do Tojal, s/n, 6100-030 Cabeçudo	Sertã	781 Cabeçudo	Cabeçudo	614/19980206	Norte: Virgílio Ramos Sul: Joaquim Ferreira Nascente: Jorge Vidigal Poente: Caminho	339
52	José Francisco Ferreira, Tojal, 6100-000 Cabeçudo	Sertã	780 Cabeçudo	Cabeçudo		Norte: José Ferreira Sul: António Ferreira Nascente: Jorge Vidigal Poente: Caminho	330
53	José Nunes Ferreira, Cabeça da Fonte, s/n, 6100-013 Cabeçudo	Sertã	779 Cabeçudo	Cabeçudo		Norte: Joaquim Farinha Sul: Virgílio Ramos Nascente: Jorge Vidigal Poente: Caminho	365
54	Joaquim Farinha, Rua Vale de Aveias, s/n, 6100-033 Cabeçudo	Sertã	778 Cabeçudo	Cabeçudo		Norte: Jorge Vidigal Sul: José Ferreira Nascente: Jorge Vidigal Poente: Caminho	350

Número da parcela	Nome e moradas dos expropriados	Identificação do prédio				Área total da parcela m ²	
		Concelho	Número da matriz e freguesia		Descrição predial		Confrontações do prédio
			Rústica	Urbana			
55	Raul Ângelo da Mata Pestana Vidigal, Rua Quinta da Portela, n.º 10 — 4 Fracção A, Piso 1, 3030-471 Coimbra Jorge Manuel da Mata Pestana Vidigal, Estrada da Luz, n.º 238, 8.º Dto, 1600-000 Lisboa	Sertã	974 Cabeçudo	Cabeçudo	1212/20080916	Norte: Raul Ângelo da Mata Pestana Vidigal e outros Sul: Caminho Público Nascente: Caminho Público Poente: Caminho Público	17469
55/1	Jorge Manuel da Mata Pestana Vidigal, Estrada da Luz, n.º 238, 8.º Dto, 1600-000 Lisboa Raul Ângelo da Mata Pestana Vidigal, Rua Quinta da Portela, n.º 10 — 4 Fracção A, Piso 1, 3030-471 Coimbra	Sertã	975 Cabeçudo	Cabeçudo		Norte: José Ferreira Ramos Sul: Jorge Barbosa Ferreira Vidigal Nascente: Estrada Poente: António Ferreira Ramos	11135
56	Carlos Jorge Ramos Araújo, Av. da Liberdade, n.º 42 B — Monte Abraão, 2745-298 Queluz	Sertã	976 Cabeçudo	Cabeçudo	721/19990913	Norte: Herdeiros de Sebastião Lopes e outro Sul: Manuel da Mata Pestana Nascente: António da Silva Florindo Poente: Clementina Nunes André e outros	1842
57.1 e 57.2	Herdeiros de António Lopes, Alameda Linhas de Torres, 68 — Porteira, 1700-000 Lisboa Fernando Manuel Ferreira, Vale Cortiço, 6100-032 Cabeçudo	Sertã	980 Cabeçudo	Cabeçudo		Norte: José Farinha Sul: António da Silva Florindo e outros Nascente: Estrada Poente: José dos Ramos	5613
58	Catarina Tomásia da Silva Ferreira Arnauth, Vale Cortiço, s/n, 6100-032 Cabeçudo	Sertã	2318 Cabeçudo	Cabeçudo		Norte: José Nunes Lourenço e José Farinha Sul: Artur Lopes Ribeiro Nascente: Estrada Camarária Poente: Carlos Jorge Granjo e José Farinha	1526
59	André da Silva, Milheirós, s/n, 6100-293 Cernache do Bonjardim	Sertã	2317 Cabeçudo	Cabeçudo	1074/20060602	Norte: António Custódio Sul: Estrada Municipal Nascente: Estrada Municipal Poente: Ermelindo Alves Pirão	7792
60	António do Carmo Custódio Vicente, Santo Estêvão, s/n, 6100-029 Cabeçudo	Sertã	983 Cabeçudo	Cabeçudo	198/19900906	Norte: Joaquim Aires Sul: Fernando Manuel Ferreira Nascente: Estrada Poente: José da Silva Ferreira	43
61	Adelino José Manso Flora, Praceta de Santo António, Lote B, 2.º Dto, 6100-322 Cernache do Bonjardim	Sertã	1142 Cabeçudo	Cabeçudo	418/19941027	Norte: Virgílio Costa Silva Sul: Estrada Nascente: Silvino Ferreira Louro Poente: Estrada	3368

Número da parcela	Nome e moradas dos expropriados	Identificação do prédio				Área total da parcela m ²	
		Concelho	Número da matriz e freguesia		Descrição predial		Confrontações do prédio
			Rústica	Urbana			
62	Sociedade Agrícola dos Poçoilos L. ^{da} , Rua Vilhena Barbosa, n.º 1, 1000-285 Lisboa	Sertã	1141 Cabeçudo	Cabeçudo	17/19850718	Norte: José Pedro Sul: José Pedro Nascente: Manuel Martins Poente: Estrada	4962
63.1 e 63.2	José Pedro, Alto da Carreira, 6100-607 Sertã	Sertã	2297 Cabeçudo	Cabeçudo		Norte: Ana Paula Teixeira Nunes Sul: Virgílio da Costa Silva Nascente: João Andrade Poente: Estrada	5916
64	Lídia Pereira Telmo Ponte, Eira da Achada, Ribeira da Janela, Porto Moniz -	Sertã	1151 Cabeçudo	Cabeçudo	1026/20050826	Norte: José Lopes Ferreira Sul: Belmira Silva Costa Nascente: Manuel Lourenço Poente: Ana Paula Teixeira Nunes	3519
65	Lídia Pereira Telmo Ponte, Eira da Achada, Ribeira da Janela, Porto Moniz -	Sertã	1150 Cabeçudo	Cabeçudo	580/20001109	Norte: António da Mata Sul: Lucília da Silva Costa Nascente: Guilhermina de Jesus Cezinanda Poente: Herdeiros de João Andrade	46
66	José Lopes Ferreira, Casal — Santo Estêvão, 6100-029 Cabeçudo	Sertã	1152 Cabeçudo	Cabeçudo		Norte: Celestino Nunes dos Santos Sul: António da Mata Nascente: Manuel Lourenço Poente: Ana Paula Teixeira Nunes	315
67	José Alho, Casal, 6100-000 Cabeçudo	Sertã	1153 Cabeçudo	Cabeçudo		Norte: Celestino Nunes dos Santos Sul: Maria Fernanda Martins da Silva Nascente: José Lopes Ferreira Poente: o próprio	373
68	Celestino Nunes dos Santos, Rua do Poder Local n.º 20, 3.º Dto, Pontinha, 1675-158 Pontinha	Sertã	1154 Cabeçudo	Cabeçudo	205/19901001	Norte: Caminho Sul: Manuel Lourenço Nascente: José Lopes Poente: Celestino Nunes dos Santos	131
69	Celeste, Lugar de Carpinteiro, s/n, 6100-016 Cabeçudo	Sertã	1160 Cabeçudo	Cabeçudo		Norte: Lucília de Jesus Costa Sul: Herdeiros de Sebastião Lopes Nascente: Herdeiros de Maria da Luz Poente: António Nunes	170
70	António Silva Nunes, Estrada Nacional 110, n.º 10 A — Alvito, 2300-310 Tomar	Sertã	1159 Cabeçudo	Cabeçudo	1197/20080822	Norte: Manuel Lourenço Sul: Guilhermina de Jesus Cezinando Nascente: Manuel Lourenço Poente: Guilhermina de Jesus Cezinando	95

Número da parcela	Nome e moradas dos expropriados	Identificação do prédio				Área total da parcela m ²	
		Concelho	Número da matriz e freguesia		Descrição predial		Confrontações do prédio
			Rústica	Urbana			
70	Maria do Céu Lopes Pereira, Recta do Pinhal, s/n, 6100-000 Sertã						
71	Maria do Céu Lopes Pereira, Recta do Pinhal, s/n, 6100-000 Sertã	Sertã	1158 Cabeçudo	Cabeçudo	1194/20080808	Norte: José Lopes Sul: Caminho Nascente: Virgílio Jesus Nunes Poente: António Nunes	305
72	Maria Fernanda Martins da Silva, Rua da Boa Vista, n.º 29, Bloco B, 1.º Esq.º, Albarraque, Rio Mouro, 2775-000 São Domingos de Rana Maria Fernanda Ferreira Lopes, Rua de Sintra, n.º 2 — Venda Seca, 2745-000 Belas	Sertã	1156 Cabeçudo	Cabeçudo	1336/20091214*	Norte: Caminho Sul: Virgílio Jesus Nunes Nascente: Caminho Poente: José Lopes	1820
73	Arminda, Codiceira — Sertã -	Sertã	Cabeçudo	Cabeçudo		Norte: Caminho Sul: O Próprio Nascente: Caminho Poente: Maria Fernanda Martins da Silva	55
74	Silvino Rodrigues Ferreira Louro, Urbanização do Planalto, Lote 11, 6100-217 Cernache do Bonjardim	Sertã	1135 Cabeçudo	Cabeçudo	199/19900906	Norte: Estrada Sul: Estrada Nascente: Mário Nunes Miguel Poente: Silvino Rodrigues Ferreira Louro	9
75.1 e 75.2	Herdeiros de Mário Nunes Miguel Guilherme, Bailão, s/n, 6100-000 Sertã Fernanda Anjos Teixeira, Bailão, s/n, 6100-013 Cabeçudo Virgílio Teixeira Nunes, Rua Cidade de Sá da Bandeira, Lote 4, 2.º Esq., 2685-000 Camarate Ana Paula Teixeira Nunes Biscaia, Bailão, s/n, 6100-013 Cabeçudo	Sertã	1134 Cabeçudo	Cabeçudo		Norte: Estrada Sul: Estrada Nascente: Estrada Poente: Virgílio Sacramento Silva	310
77	Abélio Costa, Lisboa -	Sertã	Serta	Serta		Norte: O Próprio Sul: Desconhecido Nascente: O Próprio Poente: Caminho	576
78	Fernando da Conceição Pedro, Vale Cortiço, s/n, 6100-032 Cabeçudo	Sertã	Cabeçudo	Cabeçudo		Norte: Desconhecido Sul: Sebastião José Ferreira Nascente: O Próprio Poente: O Próprio	1464

Número da parcela	Nome e moradas dos expropriados	Identificação do prédio				Área total da parcela m ²	
		Concelho	Número da matriz e freguesia		Descrição predial		Confrontações do prédio
			Rústica	Urbana			
79	Luís Ferreira Nunes, R. José Maria Duarte Torre n.º 1, 5.º A, Urb Casal da Serra, 2625-063 Póvoa de Santa Iria Fernanda Maria Ferreira Nunes - Mário Fernando Ferreira Nunes, Route de Chocolatiere n.º 22 — 1026 Echandens Suiça - Lídia Ferreira Nunes, Vale Cortiço, s/n, 6100-000 Cabeçudo Francisco Ferreira Nunes, Gravito, s/n, 6100-027 Cabeçudo Maria dos Anjos Ferreira, Lameira da Lagoa, s/n, 6100-015 Cabeçudo Sebastião José Ferreira, Vale Cortiço s/n, 6100-032 Cabeçudo	Sertã	1126 Cabeçudo	Cabeçudo		Norte: Herdeiros de António Pedro Sul: Herdeiros de Sebastião Lopes Nascente: Manuel Ferreira e outros Poente: António Pedro	13347
79/1	Herdeiros de Joaquim Lopes -	Sertã	Cabeçudo	Cabeçudo		Norte: Luís Ferreira Nunes Sul: o próprio Nascente: o próprio Poente: Estrada	206
80	Fernando da Conceição Pedro, Vale Cortiço, s/n, 6100-032 Cabeçudo	Sertã	1125 Cabeçudo	Cabeçudo		Norte: Estrada Sul: Herdeiros de José Dias Nascente: Estrada Poente: Herdeiros de Maria Assunção	625
81	Margarida Batista, Vale Cortiço, s/n, 6100-032 Cabeçudo Maria Manuela Batista Correia, Vale Cortiço, s/n, 6100-032 Cabeçudo Carlos Manuel Batista Correia, Vale da Galega, s/n, 6100-000 Sertã Luís Manuel Batista Correia, 106 Rue Leutz 3.509 Dudelange — Luxemburgo -	Sertã	1778 Cabeçudo	Cabeçudo	71/19870703	Norte: Virgílio Mendes Sul: Manuel Ferreira e outros Nascente: José Costa e outros Poente: Estrada	6712

Número da parcela	Nome e moradas dos expropriados	Identificação do prédio				Área total da parcela m ²	
		Concelho	Número da matriz e freguesia		Descrição predial		Confrontações do prédio
			Rústica	Urbana			
81	Maria Bela de Jesus Correia de Moura, Rua Principal, s/n, Penedo, 6110-241 Vila de Rei Maria de Fátima Batista Correia, Praça António Nobre, Torre 5, 10.º A -						
81.2	Maria Manuela Batista Correia, Vale Cortiço, s/n, 6100-032 Cabeçudo Margarida Batista, Vale Cortiço, s/n, 6100-032 Cabeçudo Luís Manuel Batista Correia, 106 Rue Leutz 3.509 Dudelange — Luxemburgo - Maria Bela de Jesus Correia de Moura, Rua Principal, s/n, Penedo, 6110-241 Vila de Rei Maria de Fátima Batista Correia, Praça António Nobre, Torre 5, 10.º A - Carlos Manuel Batista Correia, Vale da Galega, s/n, 6100-000 Sertã	Sertã	1778 Cabeçudo	Cabeçudo	71/19870703	Norte: Virgílio Mendes Sul: Manuel Ferreira e outros Nascente: José Costa e outros Poente: Estrada	134
84	Silvino Figueiredo Fernandes, Vale Cortiço, s/n, 6100-032 Cabeçudo	Sertã	1780 Cabeçudo	Cabeçudo	556/19961009	Norte: Caminho Sul: Herdeiros de Alberto Cardoso Nascente: Herdeiros de Alberto Cardoso Poente: Margarida de Jesus	178
85.1, 85.2 e 85.3	Manuel Martins Nunes, Rua Padre Lima, s/n, 6100-015 Cabeçudo	Sertã	1781 Cabeçudo	Cabeçudo	771/20000607	Norte: Isabel Batista Correia Sul: Luís Batista Correia e Silvino Figueiredo Nascente: Estrada Poente: Estrada	1711
87	Maximina Ramos, Rua Casal Cotelos s/n, 6100-017 Cabeçudo Fernando Manuel Ramos Mata, Alameda dos Bombeiros Portugueses, n.º 6, 2.º dto, 2860-395 Moita	Sertã	1741 Cabeçudo	Cabeçudo		Norte: Manuel Ferreira Sul: José Nunes Marques e Estrada Nascente: Herdeiros António Ferreira Poente: Herdeiros de Alberto Cardoso	1142

Número da parcela	Nome e moradas dos expropriados	Identificação do prédio				Área total da parcela m ²	
		Concelho	Número da matriz e freguesia		Descrição predial		Confrontações do prédio
			Rústica	Urbana			
88	Angelo Rosa da Costa, Vale Cortiço, s/n, 6100-032 Cabeçudo	Sertã	1773 Cabeçudo	Cabeçudo		Norte: Carmo Lopes Sul: Abílio Nunes da Mata Nascente: António Sequeira Poente: Alberto Carmo Lopes	550
89	Maria Angela de Jesus Ferreira, Rua do Pinheiro, n.º 22 — Cova da Loba, 2870-027 Montijo	Sertã	1172 Cabeçudo	Cabeçudo		Norte: Maria do Carmo Sul: Manuel Ferreira Nascente: António Sequeira Poente: Abílio Correia	517
90	Mário Ferreira dos Santos, Brasil -	Sertã	1767 Cabeçudo	Cabeçudo		Norte: Abílio Correia Sul: Maria do Carmo Nascente: Amadeu Costa Silva e outro Poente: Carmo Lopes	1710
91	Rosa Pires, Travessa Aires de Figueiredo, 6100-266 Cernache do Bonjardim Maria de Lurdes, Ladeira do Miranda, 6100-000 Sertã	Sertã	1769 Cabeçudo	Cabeçudo		Norte: José Luís da Póvoa Sul: José da Luz Costa Nascente: Manuel Ferreira Poente: António Pequeno	658
92	António Sequeira, Casal D'ordem, s/n, 6100-000 Cabeçudo	Sertã	1770 Cabeçudo	Cabeçudo	203/19901001	Norte: Manuel Fernandes Sul: Carmo Lopes Nascente: António Sequeira Poente: Maria do Carmo	1415
93	António Sequeira, Casal D'ordem, s/n, 6100-000 Cabeçudo	Sertã	1761 Cabeçudo	Cabeçudo		Norte: Amadeu da Costa Sul: Herdeiros de Abílio da Mata Nascente: Herdeiros de Abílio da Mata Poente: António Sequeira	758
94	António Sequeira, Casal D'ordem, s/n, 6100-000 Cabeçudo	Sertã	1762 Cabeçudo	Cabeçudo		Norte: Ana da Conceição Sul: António Sequeira Nascente: Herdeiros de Abílio Nunes da Mata Poente: Manuel Fernandes	656
95	Maximina Ramos, Rua Casal Cotelo, s/n, 6100-017 Cabeçudo	Sertã	1760 Cabeçudo	Cabeçudo		Norte: António Sequeira Sul: Caminho Nascente: Herdeiros de Manuel Arnauth Poente: Manuel Fernandes e António Sequeira	1592
96	Carlos Manuel Nunes Arnauth, Rua das Laranjeiras, n.º 34 — 1.º esq., Lisboa -	Sertã	1759 Cabeçudo	546 Cabeçudo	264/19920513	Norte: Herdeiros de Abílio Nunes da Mata Sul: Caminho Nascente: Caminho Poente: Herdeiros de Abílio Nunes da Mata	2854

Número da parcela	Nome e moradas dos expropriados	Identificação do prédio				Área total da parcela m ²	
		Concelho	Número da matriz e freguesia		Descrição predial		Confrontações do prédio
			Rústica	Urbana			
96	Maria de Lurdes Batista Arnauth Prazeres Ferreira, Rua dos Soeiros, n.º 319 — 4.º Esq., Lisboa - Maria Filomena Batista Arnauth Pestana Vidigal, Azinhaga das Carmelitas, n.º 25 — 11.º Dto, Lisboa -						
97	Virgílio Nunes da Mata, Rua José Gomes Ferreira n.º 14 — 2.º A, Reboleira, 2720-325 Amadora	Sertã	1882 Cabeçudo	Cabeçudo		Norte: Fernando Rocha Sul: Caminho Nascente: Caminho Poente: Caminho	1579
99	Adelino da Silva, Póvoa da Ribeira Cerdeira, s/n, Castelo, 6100-103 Castelo SRT	Sertã				Norte: Estrada Sul: O Próprio Nascente: Abílio Nunes Antunes Poente: Carla Cristina Costa Silva Patrícia	224
100	Abílio Nunes Antunes, Rua Padre Martins, s/n, 6100-015 Cabeçudo	Sertã	1883 Cabeçudo	Cabeçudo		Norte: Ângelo Calado Alves Sul: Herdeiros de António Ferreira Nascente: Adelino da Silva Poente: Adelino da Silva	40
101	Fernando Rocha, Casalinho, s/n, 6100-022 Cabe- çudo	Sertã	1881 Cabeçudo	Cabeçudo		Norte: Eduardo Ferreira Sul: Caminho Nascente: António Sequeira Poente: Vergílio Nunes da Mata	321
102.1 e 102.2	Fernando Rocha, Casalinho, s/n, 6100-022 Cabe- çudo	Sertã	1886 Cabeçudo	Cabeçudo		Norte: Caminho Sul: Vergílio António dos Santos Nascente: António da Silva Poente: Caminho	1081
103	Maria Antonieta Lopes Dias Segurado Santos, Rua Mário Eloy, n.º 5, 3.º A — Quinta das Pedreiras, 1750-322 Lisboa	Sertã	1887 Cabeçudo	Cabeçudo	1312/2009/1009	Norte: Caminho Sul: Ângelo Calado Alves Nascente: Herdeiros de José Lopes Poente: António Carvalho	253
104	Silvino Figueiredo Fernandes, Vale Cortiço, s/n, 6100-032 Cabeçudo	Sertã	1779 Cabeçudo	Cabeçudo		Norte: Vergílio Costa e Silva Sul: Estrada Nacional n.º 2 Nascente: Caminho Poente: Vergílio Joaquim Mendes	43

Número da parcela	Nome e moradas dos expropriados	Identificação do prédio				Área total da parcela m ²	
		Concelho	Número da matriz e freguesia		Descrição predial		Confrontações do prédio
			Rústica	Urbana			
105	Sociedade Agrícola dos Poçoilos L. ^{da} , Rua Vilhena Barbosa, n.º 1, 1000-285 Lisboa	Sertã	1783 Cabeçudo	Cabeçudo		Norte: Abílio Correia Sul: Luís Correia Nascente: Caminho Poente: Vergílio Mendes	425
107.1, 107.2 e 107.3	Maria Manuela Batista Correia, Vale Cortiço, s/n, 6100-032 Cabeçudo Maria Isabel Batista Correia, Vale Cortiço, s/n, 6100-032 Cabeçudo	Sertã	1782 Cabeçudo	Cabeçudo	69/19870703	Norte: José Alves e outros Sul: Alberto Cardoso, Herdeiros Nascente: José Luís e outros Poente: Manuel Ferreira e outros	1437
108	Manuel Fernandes dos Santos, Casalinho, s/n, 6100-022 Cabeçudo	Sertã	1794 Cabeçudo	Cabeçudo		Norte: Armindo Nunes da Mata Sul: Abílio Correia Nascente: José Alves Poente: Joaquim Nunes da Prata, Herdeiros	294
109	José Alves da Costa, Casal Dórdem, s/n, 6100-019 Cabeçudo	Sertã	1797 Cabeçudo	Cabeçudo		Norte: Caminho Sul: Victor Martins da Silva Nascente: Victor Martins da Silva e outro Poente: Manuel Fernandes	8
110	Victor Martins da Silva, Casal Dórdem, s/n, 6100-019 Cabeçudo	Sertã	1798 Cabeçudo	Cabeçudo		Norte: Caminho Sul: Abílio Correia Nascente: José Nunes da Mata, Herdeiros Poente: Manuel Fernandes	429
111	Armindo Francisco Lopes Silvério, Casal Dórdem s/n, 6100-019 Cabeçudo	Sertã	1766 Cabeçudo	Cabeçudo	1322/20091103	Norte: Caminho Sul: José Luís Nascente: Amadeu Costa e Silva Poente: Caminho	58

204742683