

Nome	Classificação final
Gustavo Jorge Martins de Simas Leite	12.934
Ana Rita Carvalho Ferreira	12.834

Candidatos excluídos na aplicação do método da avaliação curricular por terem obtido classificação inferior a 9,5, conforme dispõe o n.º 13 do artigo 18.º da Portaria n.º 83-A/2009, de 22 de Janeiro (por ordem descendente de classificação):

Nome	Avaliação curricular
Isabel Cristina Assis Andrade de Moura	5.870
Jorge Manuel Moreira Xisto	5.190

A presente lista unitária de ordenação final foi homologada por despacho, de 30 de Dezembro de 2010, da Senhora Presidente deste Instituto e encontra-se afixada nas nossas instalações e publicada na página electrónica deste Serviço, notificada aos candidatos, nos termos da alínea d) do n.º 3 do artigo 30.º da Portaria n.º 83-A/2010.

19 de Janeiro de 2011. — A Presidente do Conselho Directivo, *Ana Paulino*.

204241284

MINISTÉRIO DAS OBRAS PÚBLICAS, TRANSPORTES E COMUNICAÇÕES

Gabinete do Secretário de Estado Adjunto,
das Obras Públicas e das Comunicações

Despacho n.º 2005/2011

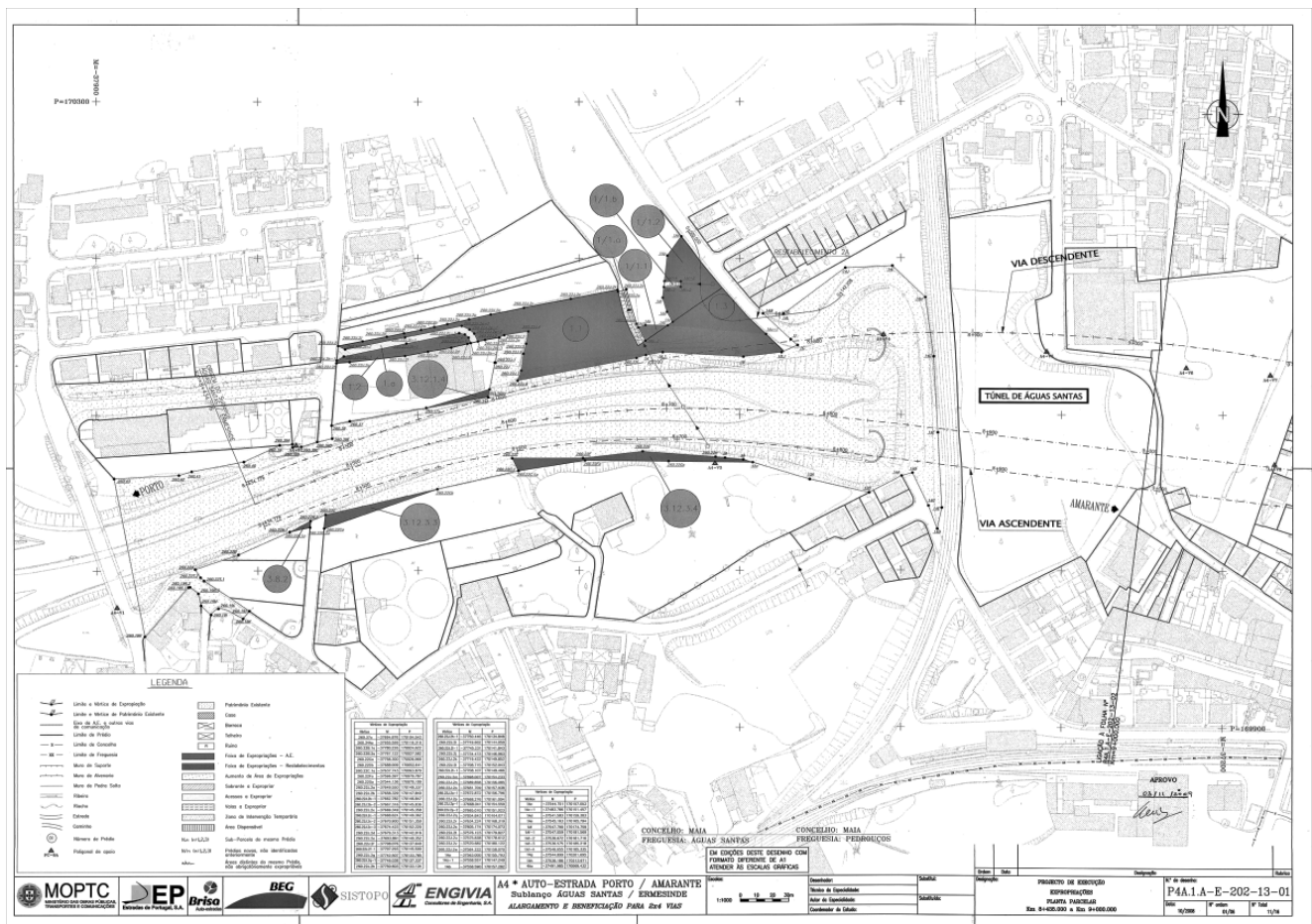
Nos termos do disposto na alínea a) do n.º 1 do artigo 14.º e do n.º 2 do artigo 15.º do Código das Expropriações, aprovado pela Lei

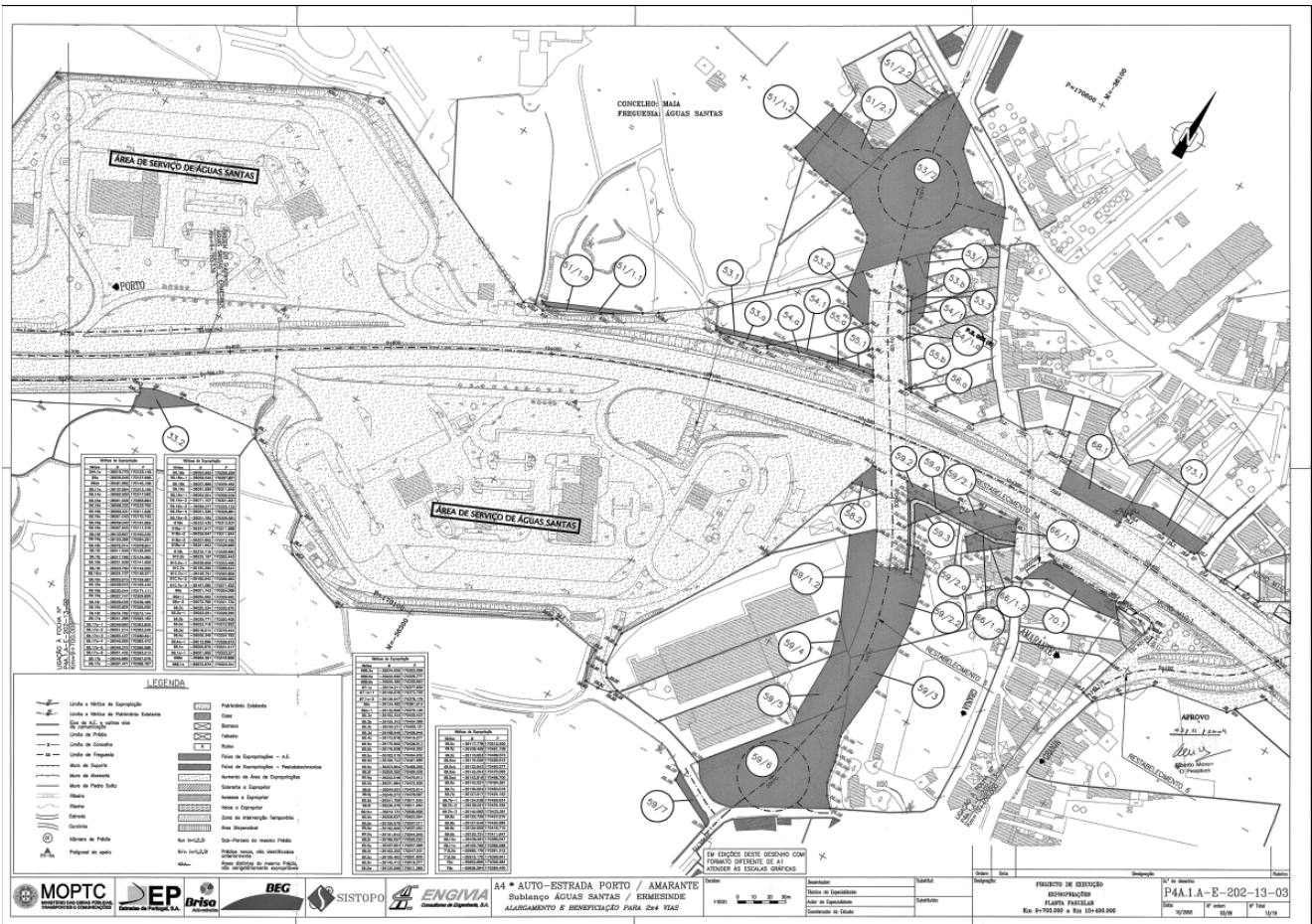
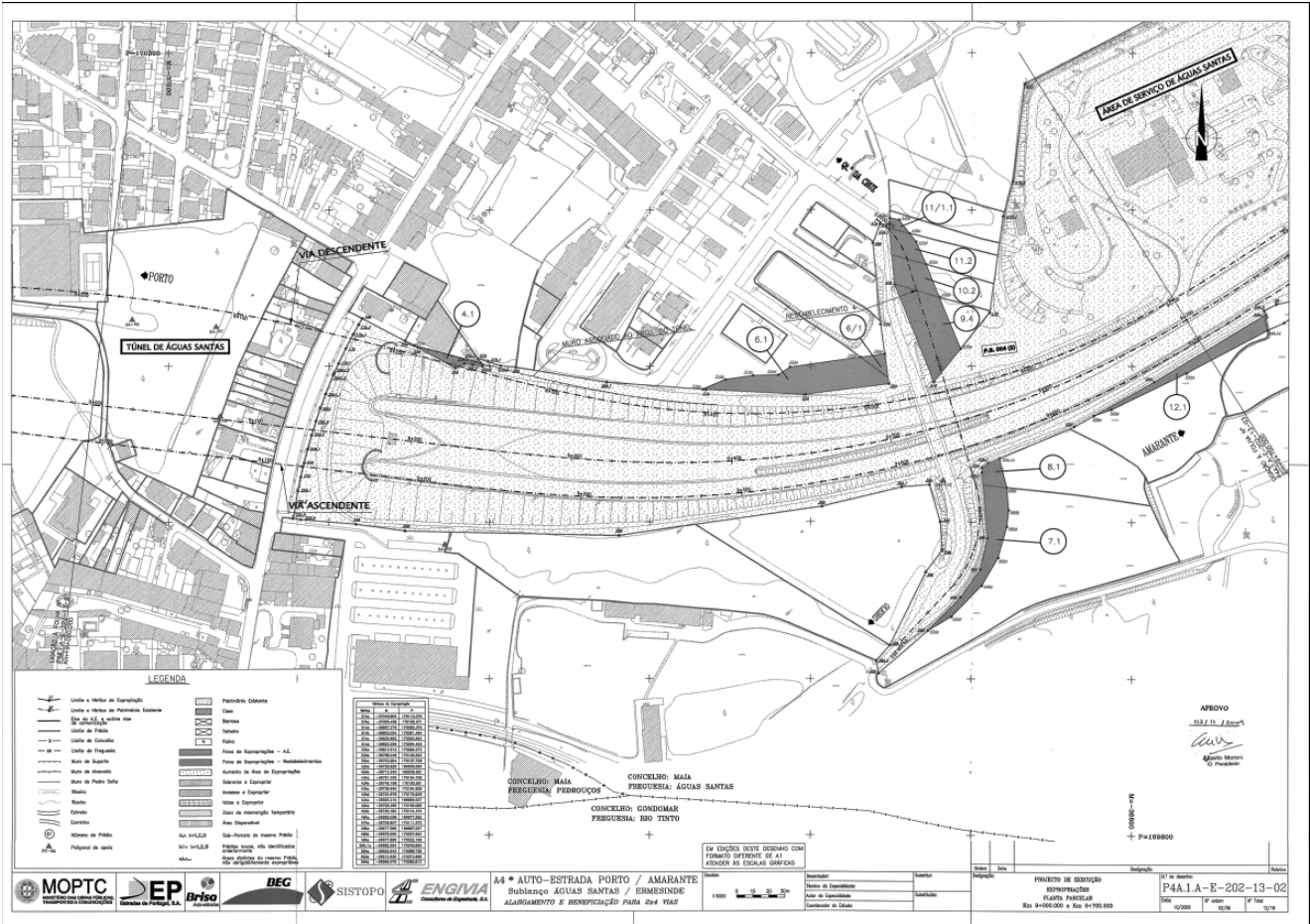
n.º 168/99, de 18 de Setembro, republicada pela Lei n.º 56/2008, de 4 de Setembro, atento ao despacho do presidente do conselho directivo do InIR — Instituto de Infra-Estruturas Rodoviárias, I. P., engenheiro Alberto Conde Moreno, de 3 de Novembro de 2009, no uso de competências delegadas e subdelegadas pela deliberação n.º 2694/2008, de 18 de Julho, publicada no *Diário da República*, 2.ª série, n.º 198, de 13 de Outubro de 2008, foram aprovadas as plantas parcelares N4.A.1.A-E-202-13-01 a 06 e o respectivo mapa de áreas relativo às parcelas de terreno necessárias à execução da obra da concessão BRISA — A 4 — auto-estrada Porto-Amarante — sublanço Águas Santas-Ermesinde — alargamento e beneficiação para 2 x 4 vias, declaro, no uso da competência que me foi delegada pelo despacho n.º 3314/2010, de 11 de Fevereiro, do Ministro das Obras Públicas, Transportes e Comunicações, publicado no *Diário da República*, 2.ª série, n.º 37, de 23 de Fevereiro de 2010, ao abrigo do artigo 161.º do Estatuto das Estradas Nacionais, aprovado pela Lei n.º 2037, de 19 de Agosto de 1949, a utilidade pública com carácter de urgência da expropriação dos bens imóveis e direitos a eles inerentes, necessários à execução da obra da concessão BRISA — A 4 — auto-estrada Porto-Amarante — sublanço Águas Santas-Ermesinde — alargamento e beneficiação para 2 x 4 vias, identificados no mapa de áreas e nas plantas parcelares em anexo, com os elementos constantes da descrição predial e da inscrição matricial e dos direitos e ónus que sobre eles incidem, bem como os nomes dos respectivos titulares.

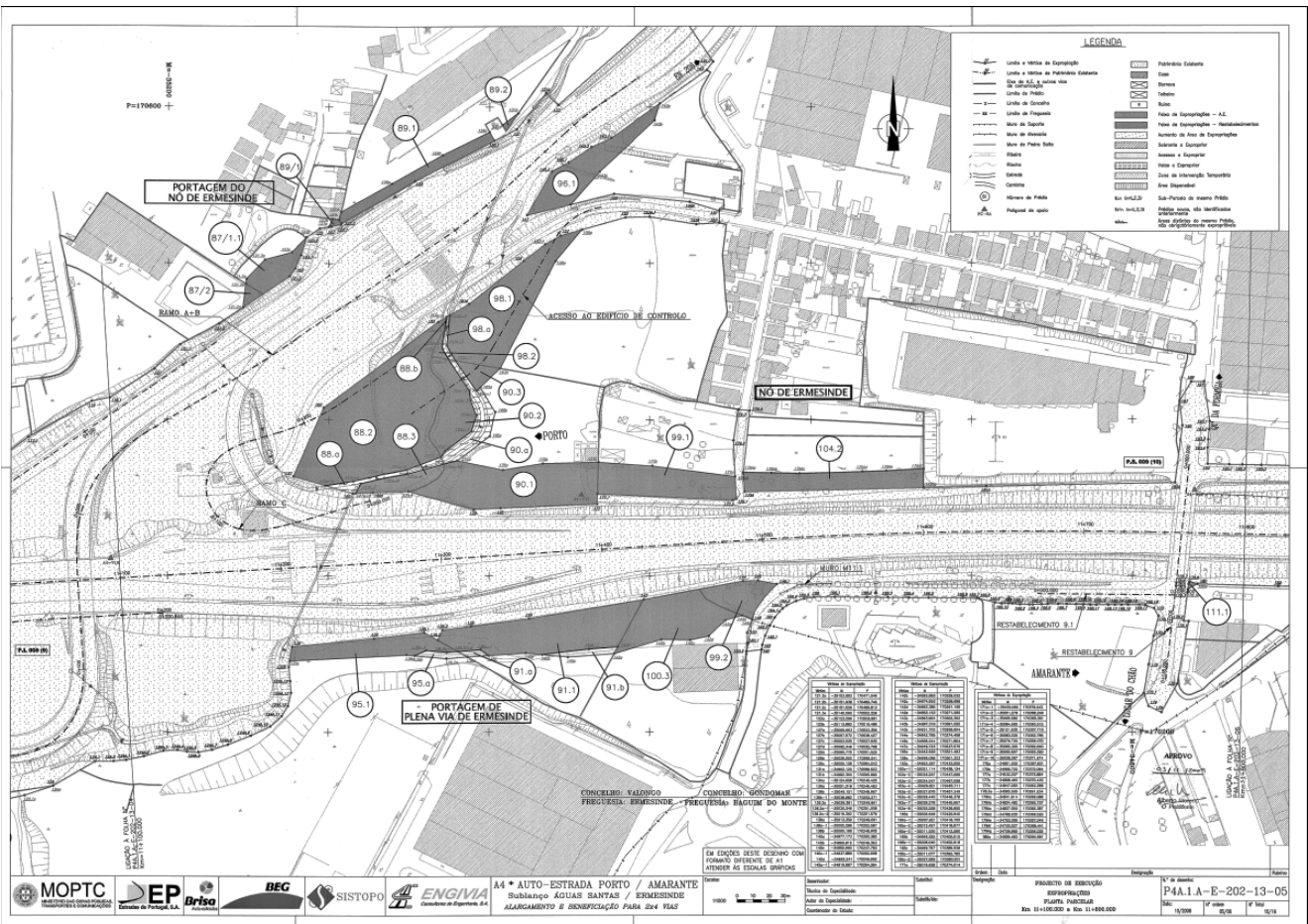
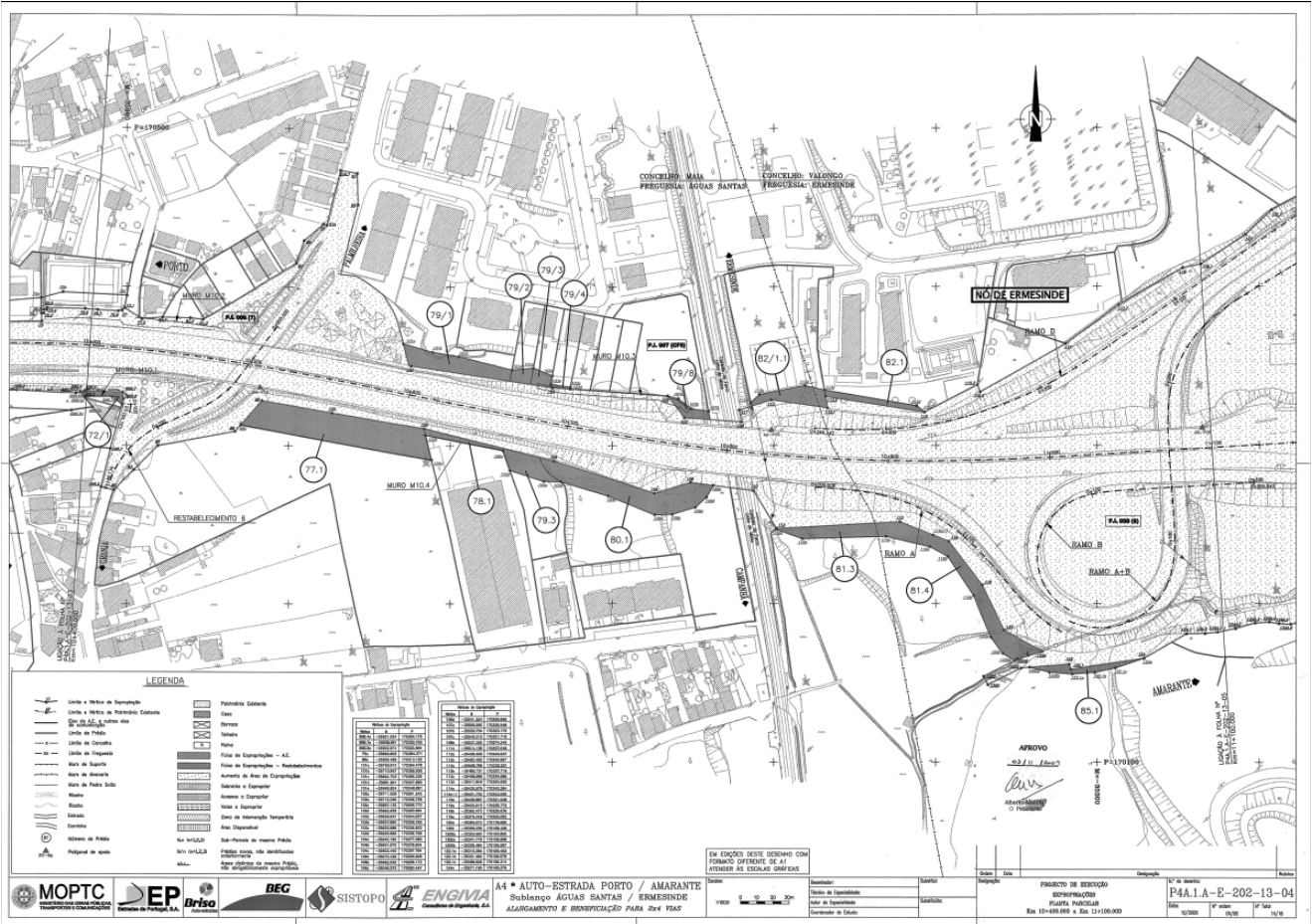
Mais declaro autorizar a BRISA — Auto-Estradas de Portugal, S. A., a tomar posse administrativa das mencionadas parcelas, assinaladas no mapa de áreas e nas plantas anexas, com vista ao rápido início dos trabalhos, sendo que a urgência das expropriações se louva no interesse público de que a obra projectada seja executada o mais rapidamente possível.

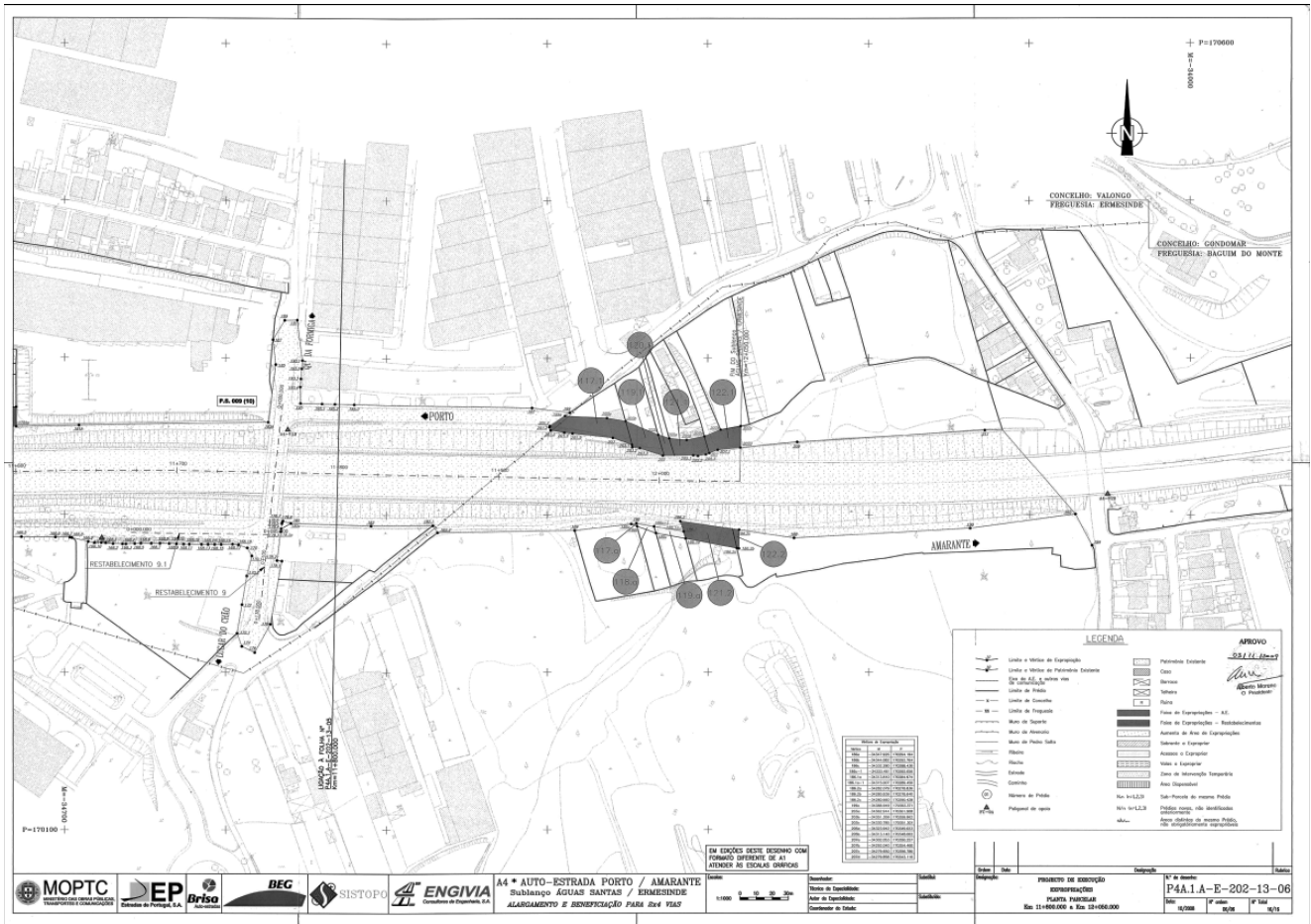
Os encargos com as expropriações em causa serão suportados pela BRISA — Auto-Estradas de Portugal, S. A., e encontram-se já caucionados, nos termos do disposto no n.º 2 do artigo 12.º do Código das Expropriações.

12 de Janeiro de 2011. — O Secretário de Estado Adjunto, das Obras Públicas e das Comunicações, *Paulo Jorge Oliveira Ribeiro de Campos*.









Mapa de áreas

A4 — Auto-estrada Porto/Amarante

Sublanço Águas Santas/Ermesinde — Alargamento e Beneficiação para 2x4 vias

Desenho n.º P4A.1.A-E-202-13-01

Concelho da Maia.
Freguesia de Águas Santas.

Data: Outubro 2008

N.º das parcelas	Nomes e moradas dos proprietários e outros interessados	Referências				Denominação e confrontações do prédio e confrontações da parcela a expropriar	Áreas (metros quadrados)					Sobrantes	Restantes
		Matriz		Registo predial			Do prédio		Da parcela a expropriar				
		Rústica	Urbana	Descrição ou ficha	Inscrições		Cadastró	Registo predial	Auto-estrada	Restabelecimentos	Acessos e valas		
1	Nome: Palmira Alvares da Assunção. Morada: Travessa Guerra Junqueiro, n.º 7. Localidade: 4425-098 Águas Santas.	2020		03466/180299 Fls. 136 Livro B-65		Denominação do prédio: Mourelós Confrontações da parcela: 1.1. Norte: Manuel da Silva Maia. Sul: Auto-Estrada. Nascente: Estrada e Manuel da Silva Maia. Poente: Estrada e Património de Estado. Confrontações da parcela: 1.2. Norte: Restante Prédio. Sul: Agroquisa-Agroquímicos, S. A.. Nascente: Restante Prédio. Poente: Estrada. Confrontações da parcela: 1.3. Norte: Manuel da Silva Maia e Estrada. Sul: Auto Estrada. Nascente: Estrada. Poente: Manuel da Silva Maia. Confrontações da parcela: 1.a. Norte: Restante Prédio. Sul: Restante Prédio. Nascente: Restante Prédio. Poente: Estrada.			1) 4956 2) 542	3) 810	a) 389		
1/1	Nome: Manuel da Silva Maia e mulher Carminda Moreira da Rocha. Morada: Rua do Mosteiro, n.º 1900. Localidade: 4425-140 Águas Santas.	921		20132	G23	Denominação do prédio: Bouça do Mourelo. Confrontações da parcela: 1/1.1. Norte: Restante Prédio. Sul: Auto-Estrada. Nascente: Auto-Estrada. Poente: Auto-Estrada. Confrontações da parcela: 1/1.2. Norte: Restante Prédio. Sul: Auto-Estrada. Nascente: Estrada. Poente: Restante Prédio.			1) 92	2) 1054			

N.º das parcelas	Nomes e moradas dos proprietários e outros interessados	Referências				Denominação e confrontações do prédio e confrontações da parcela a expropriar	Áreas (metros quadrados)					Sobrantes	Restantes
		Matriz		Registo predial			Do prédio		Da parcela a expropriar				
		Rústica	Urbana	Descrição ou ficha	Inscrições		Cadastró	Registo predial	Auto-estrada	Restabelecimentos	Acessos e valas		
1/1	Nome: Manuel da Silva Maia e mulher Carminda Moreira da Rocha.					Confrontações da parcela: 1/1.a. Norte: Restante Prédio. Sul: Auto-Estrada. Nascente: Auto-Estrada e Restante Prédio. Poente: Auto-Estrada. Confrontações da parcela: 1/1.b. Norte: Auto-Estrada. Sul: Auto-Estrada. Nascente: Auto-Estrada. Poente: Restante Prédio.					a) 206 b) 37		
3,8	Nome: Domingos Neves. Morada: Mourelos. Localidade: 4425-098 Águas Santas.					Denominação do prédio: Mourelos. Confrontações da parcela: 3.8.2. Norte: Auto-Estrada. Sul: Restante Prédio. Nascente: Estrada. Poente: Auto-Estrada.			26				
3,12	Nome: Palmira Alvares da Assunção. Morada: Travessa Guerra Junqueiro, n.º 7. Localidade: 4425-098 Águas Santas.	2021		03467/180299		Denominação do prédio: Mourelos. Confrontações da parcela: 3.12.3. Norte: Auto-Estrada. Sul: Restante Prédio. Nascente: Restante Prédio. Poente: Estrada. Confrontações da parcela: 3.12.4. Norte: Auto-Estrada. Sul: Restante Prédio. Nascente: Auto-Estrada e Restante Prédio. Poente: Auto-Estrada.			3) 297 4) 623				
3.12.1	Nome: Agroquisa — Agroquímicos, S. A. Morada: Rua dos Navegantes, n.º 48 R/Esq. Localidade: 1200-732 Lisboa.					Denominação do prédio: Bouça do Mourelo. Confrontações da parcela: 3.12.1.4. Norte: Restante Prédio. Sul: Auto-Estrada. Nascente: Património do Estado. Poente: Restante Prédio.			90				

Desenho n.º P4A.1.A-E-202-13-02

N.º das parcelas	Nomes e moradas dos proprietários e outros interessados	Referências				Denominação e confrontações do prédio e confrontações da parcela a expropriar	Áreas (metros quadrados)							
		Matriz		Registo predial			Do prédio		Da parcela a expropriar			Sobrantes	Restantes	
		Rústica	Urbana	Descrição ou ficha	Inscrições		Cadastró	Registo predial	Auto-estrada	Restabelecimentos	Acessos e valas			
4	Nome: A.L. Marinho, L. ^{da} Morada: Rua D. Afonso Henriques, n.º 2210. Localidade: 4425-057 Águas Santas. Credor Hipotecário: Nome: BANCO PINTO & SOTTO MAYOR, S. A. Morada: Rua do Ouro, n.º 28. Localidade: 1100-063 Lisboa.		4847	02964/090596	G2 e C1	Denominação do prédio: Corim. Confrontações da parcela: 4.1. Norte: Restante Prédio. Sul: Auto-Estrada. Nascente: Auto-Estrada. Poente: Rui Jorge dos Santos Coelho Meireles.			156					
6	Nome: Câmara Municipal da Maia. Morada: Praça Dr. José Vieira de Carvalho. Localidade: 4470-202 Maia.					Denominação do prédio: Corim. Confrontações da parcela: 6.1. Norte: Restante Prédio. Sul: Auto-Estrada. Nascente: Fernando António Barbosa Ferreira de Sá. Poente: Restante Prédio.			1492					
6/1	Nome: Fernando António Barbosa Ferreira de Sá. Morada: Rua Eça de Queiróz, n.º 208. Localidade: 4425-646 Pedrouços — Maia.		Omisso			Denominação do prédio: Corim. Confrontações da parcela: 6/1. Norte: Restante Prédio. Sul: Espaço Público. Nascente: Estrada. Poente: Espaço Público.			115					
7	Nome: José Moreira e mulher Ana da Cunha Sousa. Morada: Rua D. António Moutinho, n.º 546. Localidade: 4425-061 Águas Santas.	1547		02954/030496 Fls. 86 Livro B-1	G1 e F1	Denominação do prédio: Corim. Confrontações da parcela: 7.1. Norte: Fernando António Barbosa Ferreira de Sá. Sul: Restante Prédio. Nascente: Restante Prédio. Poente: Estrada.				869				
8	Nome: Manuel Domingos da Silva Ferreira dos Santos e mulher Margarida Maria Matias Barroso dos Santos. Morada: Rua João Vieira, n.º 39. Localidade: 4435-043 Rio Tinto.	1546		21721 Fls. 27v Livro B-57	11117	Denominação do prédio: Corim. Confrontações da parcela: 8.1. Norte: Auto-Estrada. Sul: José Moreira. Nascente: Restante Prédio. Poente: Estrada.				204				

N.º das parcelas	Nomes e moradas dos proprietários e outros interessados	Referências				Denominação e confrontações do prédio e confrontações da parcela a expropriar	Áreas (metros quadrados)					Sobrantes	Restantes
		Matriz		Registo predial			Do prédio		Da parcela a expropriar				
		Rústica	Urbana	Descrição ou ficha	Inscrições		Cadastró	Registo predial	Auto-estrada	Restabelecimentos	Acessos e valas		
9	Nome: Marinha Martins Ferreira Moura. Morada: Rua D. Afonso Henriques, n.º 1306-2.º Dto. Localidade: 4435-007 Rio Tinto.	1545		02720/240395 Fls. 26v Livro B-39 (II)	G2	Denominação do prédio: Corim. Confrontações da parcela: 9.4. Norte: Armindo Ferreira Carneiro. Sul: Auto-Estrada. Nascente: Restante Prédio. Poente: Estrada.				1184			
10	Nome: Armindo Ferreira Carneiro e mulher Rita das Neves Ferreira. Morada: Rua Padre Joaquim das Neves, n.º 314. Localidade: 4435-766 Baguim do Monte.	1544		00565/110687 Fls. 190 Livro B-62 (II)	G1	Denominação do prédio: Granja. Confrontações da parcela: 10.2. Norte: Manuel Domingos Moutinho dos Santos. Sul: Marinha Martins Ferreira Moura. Nascente: Restante Prédio. Poente: Estrada.				447			
11	Nome: Manuel Domingos Moutinho dos Santos e mulher Maria Isabel de Sousa Vieira dos Santos. Morada: Rua D. António Moutinho, n.º 272. Localidade: 4425-061 Águas Santas.	1543		00776/080288 Fls. 185 Livro B-35 (II)		Denominação do prédio: Granja. Confrontações da parcela: 11.2. Norte: Maria da Glória Moutinho de Moura. Sul: Armindo Ferreira Carneiro. Nascente: Restante Prédio. Poente: Estrada.				298			
11/1	Nome: Maria da Glória Moutinho de Moura. Morada: Rua D. António Moutinho, n.º 378. Localidade: 4425-061 Águas Santas.	1542				Denominação do prédio: Granja. Confrontações da parcela: 11/1.1. Norte: Restante Prédio. Sul: Manuel Domingos Moutinho dos Santos. Nascente: Restante Prédio. Poente: Estrada.				68			
12	Nome: Maria da Glória Moutinho de Moura. Morada: Rua D. António Moutinho, n.º 378. Localidade: 4425-061 Águas Santas.	1617				Denominação do prédio: Granja. Confrontações da parcela: 12.1. Norte: Auto-Estrada. Sul: Restante Prédio. Nascente: Manuel António Moutinho Moura. Poente: Auto-Estrada.			644*				

(*) área transportada do desenho N.º P4A.1.A-E-202-13-03;

Desenho n.º P4A.1.A-E-202-13-03

N.º das parcelas	Nomes e moradas dos proprietários e outros interessados	Referências				Denominação e confrontações do prédio e confrontações da parcela a expropriar	Áreas (metros quadrados)					Sobrantes	Restantes
		Matriz		Registo predial			Do prédio		Da parcela a expropriar				
		Rústica	Urbana	Descrição ou ficha	Inscrições		Cadastro	Registo predial	Auto-estrada	Restabelecimentos	Acessos e valas		
33	Nome: Manuel António Moutinho Moura e mulher Maria da Glória Pinto Pires de Moura. Morada: Rua de Tiraes, n.º 104. Localidade: 4300-488 Porto.	1618		2523 Fls. 78v Livro B-10		Denominação do prédio: Granja. Confrontações da parcela: 33.2. Norte: Auto-Estrada. Sul: Restante Prédio. Nascente: Auto-Estrada. Poente: Maria da Glória Moutinho de Moura.			312				
33/1	Nome: Manuel António Moutinho Moura e mulher Maria da Glória Pinto Pires de Moura. Morada: Rua de Tiraes, n.º 104. Localidade: 4300-488 Porto.					Denominação do prédio: Granja. Confrontações da parcela: 33/1.a. Norte: Auto-Estrada. Sul: Restante Prédio e José Manuel Fernandes Teixeira. Nascente: Auto-Estrada. Poente: Restante Prédio.					a) 190		
33/6	Nome: José Manuel Fernandes Teixeira e mulher Maria Delfina Pereira da Rocha Teixeira. Morada: Rua do Bazar, n.º 135. Localidade: 4435-119 Rio Tinto.	1578		02915/281295 Fls. 34v Livro B-1	G2	Denominação do prédio: Campo do Toqueiro. Confrontações da parcela: 33/6.a. Norte: Manuel António Moutinho Moura. Sul: Restante Prédio. Nascente: Auto-Estrada. Poente: José Luis Teixeira.					a) 93		
51/1	Nome: Espaço Urbano-Investimento Imobiliário, S. A. Morada: Rua das Meladas, n.º 380. Localidade: 4535-186 Santa Maria da Feira.	1625		772/19880208 Livro B-35 (II)	AP. 12	Denominação do prédio: Granja. Confrontações da parcela: 51/1.1. Norte: Restante Prédio. Sul: Auto-Estrada. Nascente: Património do Estado. Poente: Auto-Estrada e Manuel Martinho dos Santos. Confrontações da parcela: 51/1.2. Norte: Restante Prédio. Sul: Restante Prédio. Nascente: Joaquim da Conceição Lameira. Poente: Restante Prédio. Confrontações da parcela: 51/1.a. Norte: Auto-Estrada. Sul: Auto-Estrada. Nascente: Património do Estado. Poente: Património do Estado e Manuel Moutinho dos Santos.			1) 144	2) 248	a) 92		

N.º das parcelas	Nomes e moradas dos proprietários e outros interessados	Referências				Denominação e confrontações do prédio e confrontações da parcela a expropriar	Áreas (metros quadrados)					Sobrantes	Restantes
		Matriz		Registo predial			Do prédio		Da parcela a expropriar				
		Rústica	Urbana	Descrição ou ficha	Inscrições		Cadastró	Registo predial	Auto-estrada	Restabelecimentos	Acessos e valas		
51/2	Nome: Joaquim da Conceição Lameira e mulher Cacilda Fernandes dos Santos Lameira. Morada: Rua Manuel Francisco Araújo, n.º 529, R/C Esq. Localidade: 4425-120 Águas Santas.		38554 (Frac. A)	01231/230589	G1	Denominação do prédio: Granja. Confrontações da parcela: 51/2.1. Norte: Restante Prédio. Sul: Restante Prédio. Nascente: Maria Luisa Oliveira Dias e Outros. Poente: Espaço Urbano-Investimento Imobiliário, S. A. Confrontações da parcela: 51/2.2. Norte: Estrada. Sul: Auto-Estrada. Nascente: Maria Luisa Oliveira Dias e Outros. Poente: Restante Prédio.				1) 1287 2) 42			
53	Nome: Emília Ferreira Nunes. Morada: Rua Manuel Francisco Araújo, n.º 389. Localidade: 4425 Águas Santas.		481	03004/090896 Fls. 109 Livro B-111	G3 e G4	Denominação do prédio: Granja. Confrontações da parcela: 53.1. Norte: Restante Prédio. Sul: Auto-Estrada. Nascente: Brisa. Poente: Património do Estado. Confrontações da parcela: 53.2. Norte: Maria Luisa Oliveira Dias e Outros. Sul: Restante Prédio e Brisa. Nascente: Património do Estado. Poente: Restante Prédio. Confrontações da parcela: 53.3. Norte: José Chovão. Sul: Serafim Alves Poço. Nascente: Restante Prédio. Poente: Património do Estado. Confrontações da parcela: 53.a. Norte: Restante Prédio. Sul: Auto-Estrada. Nascente: Brisa. Poente: Restante Prédio. Confrontações da parcela: 53.b. Norte: Restante Prédio. Sul: Serafim Alves Poço. Nascente: Restante Prédio. Poente: Património do Estado. Confrontações da parcela: 53.c. Norte: Restante Prédio. Sul: Auto-Estrada. Nascente: Restante Prédio. Poente: Património do Estado.			1) 174	2) 341 3) 363	a) 74 b) 23 c) 34		

N.º das parcelas	Nomes e moradas dos proprietários e outros interessados	Referências				Denominação e confrontações do prédio e confrontações da parcela a expropriar	Áreas (metros quadrados)						
		Matriz		Registo predial			Do prédio		Da parcela a expropriar			Sobrantes	Restantes
		Rústica	Urbana	Descrição ou ficha	Inscrições		Cadastro	Registo predial	Auto-estrada	Restabelecimentos	Acessos e valas		
53/1	Nome: José Chovão e mulher Maria Clara Nobre. Morada: Rua Manuel Francisco Araújo, n.º 401. Localidade: 4425-120 Águas Santas.		480	02825/091095	G2	Denominação do prédio: Granja. Confrontações da parcela: 53/1. Norte: Maria Luisa Oliveira Dias e Outros. Sul: Emília Ferreira Nunes. Nascente: Restante Prédio. Poente: Emília Ferreira Nunes.				82			
53/2	Nome: Maria Luísa Oliveira Dias. Morada: Rua de Sousa Pinto, n.º 160 — 3.º Localidade: 4250-480 Porto. Nome: Maria Cremilde Dias Fernandes e marido Joaquim Nelson Leitão de Araújo. Morada: Rua de Sousa Pinto, n.º 160 — 3.º Localidade: 4250-480 Porto. Nome: Maria Luísa Dias Fernandes Solla Campos e marido Fernando Manuel Pinheiro de Castro e Solla Campos. Morada: Rua Conde de Aurora, n.º 111 — 1.º Esq. Localidade: 4200-009 Porto. Nome: Luís Dias Fernandes e mulher Angelina Coimbra Fernandes. Morada: Rua de Sousa Pinto, n.º 160 — 1.º Localidade: 4250-480 Porto.	1686		01041/161188 Fls. Livro 51	G2	Denominação do prédio: Granja. Confrontações da parcela: 53/2. Norte: Estrada e Restante Prédio. Sul: Património do Estado e Outros. Nascente: Estrada e Restante Prédio. Poente: Restante Prédio e Joaquim da Conceição Lameira.				5968			
54	Nome: Brisa — Auto Estradas de Portugal, S. A.	1683				Denominação do prédio: Granja. Confrontações da parcela: 54.1. Norte: Restante Prédio. Sul: Auto-Estrada. Nascente: Câmara Municipal da Maia. Poente: Emília Ferreira Nunes.			1) 121				
54	Nome: Brisa — Auto Estradas de Portugal, S. A.					Confrontações da parcela: 54.a. Norte: Restante Prédio. Sul: Auto-Estrada. Nascente: Câmara Municipal da Maia. Poente: Emília Ferreira Nunes.					a) 91		
54/1	Nome: Serafim Alves Poço e mulher Aurora da Silva Pinto. Morada: Rua Manuel Francisco Araújo, n.º 373. Localidade: 4425 Águas Santas.	1683		576/19870701		Denominação do prédio: Granja. Confrontações da parcela: 54/1. Norte: Emília Ferreira Nunes. Sul: Restante Prédio e Câmara Municipal da Maia. Nascente: Restante Prédio. Poente: Património do Estado.				1) 68	a) 38		

N.º das parcelas	Nomes e moradas dos proprietários e outros interessados	Referências				Denominação e confrontações do prédio e confrontações da parcela a expropriar	Áreas (metros quadrados)					Sobrantes	Restantes
		Matriz		Registo predial			Do prédio		Da parcela a expropriar				
		Rústica	Urbana	Descrição ou ficha	Inscrições		Cadastró	Registo predial	Auto-estrada	Restabelecimentos	Acessos e valas		
						Confrontações da parcela: 54/1.a. Norte: Emília Ferreira Nunes. Sul: Restante Prédio e Câmara Municipal da Maia. Nascente: Restante Prédio. Poente: Património do Estado.							
55	Nome: Câmara Municipal da Maia. Morada: Praça Dr. José Vieira de Carvalho. Localidade: 4470-202 Maia.	1682		00572/190687	G3	Denominação do prédio: Granja. Confrontações da parcela: 55.1. Norte: Restante Prédio. Sul: Auto-Estrada. Nascente: Património do Estado. Poente: Brisa. Confrontações da parcela: 55.a. Norte: Restante Prédio. Sul: Auto-Estrada. Nascente: Património do Estado. Poente: Brisa. Confrontações da parcela: 55.b. Norte: Serafim Alves Poço. Sul: João Paulo Moutinho de Moura. Nascente: Restante Prédio. Poente: Património do Estado.			1) 66		a) 41 b) 51		
56	Nome: João Paulo Moutinho de Moura e mulher Elisabete Rosa Oliveira Santos. Morada: Rua D. António Moutinho, n.º 378. Localidade: 4425-061 Aguas Santas.					Denominação do prédio: Granja. Confrontações da parcela: 56.a. Norte: Património do Estado e Câmara Municipal da Maia. Sul: Auto-Estrada. Nascente: Restante Prédio. Poente: Património do Estado.					5		
58	Nome: Câmara Municipal da Maia. Morada: Praça Dr. José Vieira de Carvalho. Localidade: 4470-202 Maia.	1627		02665/131294	G1	Denominação do prédio: Granja Confrontações da parcela: 58.2. Norte: Auto-Estrada. Sul: Restante Prédio. Nascente: Património do Estado. Poente: Auto-Estrada.			125				
59	Nome: Câmara Municipal da Maia. Morada: Praça Dr. José Vieira de Carvalho. Localidade: 4470-202 Maia.	1644				Denominação do prédio: Granja.			2) 263	3) 127	a) 85		

N.º das parcelas	Nomes e moradas dos proprietários e outros interessados	Referências				Denominação e confrontações do prédio e confrontações da parcela a expropriar	Áreas (metros quadrados)					Sobrantes	Restantes
		Matriz		Registo predial			Do prédio		Da parcela a expropriar				
		Rústica	Urbana	Descrição ou ficha	Inscrições		Cadastro	Registo predial	Auto-estrada	Restabelecimentos	Acessos e valas		
						<p>Confrontações da parcela: 59.2. Norte: Auto-Estrada. Sul: Património do Estado e Câmara Municipal da Maia. Nascente: Câmara Municipal da Maia. Poente: Património do Estado.</p> <p>Confrontações da parcela: 59.3. Norte: Auto-Estrada. Sul: Património do Estado e Câmara Municipal da Maia. Nascente: Câmara Municipal da Maia. Poente: Património do Estado.</p> <p>Confrontações da parcela: 59.a. Norte: Restante Prédio. Sul: Restante Prédio e Judite Serrada Silva Campos Neves. Nascente: Judite Serrada Silva Campos Neves. Poente: Restante Prédio.</p>							
59/1	<p>Nome: Domingos Manuel Silva Moutinho dos Santos e mulher Maria Fernanda Teixeira da Silva Santos. Morada: Rua D. António Moutinho, n.º 386. Localidade: 4425-061 Águas Santas. Eventual Interessado: Nome: Manuel Moutinho dos Santos e mulher Maria Rosa da Silva Santos. Morada: Rua D. António Moutinho, n.º 386. Localidade: 4425-061 Águas Santas.</p>		7568	04057/030627	G1 e F1	<p>Denominação do prédio: Granja.</p> <p>Confrontações da parcela: 59/1.2. Norte: Património do Estado e Câmara Municipal da Maia. Sul: Metalurgica Ribeiro. Nascente: Património do Estado e Câmara Municipal da Maia. Poente: Restante Prédio.</p>				1040			
59/2	<p>Nome: Câmara Municipal da Maia. Morada: Praça Dr. José Vieira de Carvalho. Localidade: 4470-202 Maia.</p>		2557			<p>Denominação do prédio: Granja.</p> <p>Confrontações da parcela: 59/2.1. Norte: Auto-Estrada. Sul: Restante Prédio. Nascente: Álvaro Pinto. Poente: Câmara Municipal da Maia.</p> <p>Confrontações da parcela: 59/2.2. Norte: Património do Estado e Câmara Municipal da Maia. Sul: Judite Serrada Silva Campos Neves. Nascente: Restante Prédio. Poente: Património do Estado e Domingos Manuel S. M. Santos.</p>			1) 327	2) 1791	a) 87		

N.º das parcelas	Nomes e moradas dos proprietários e outros interessados	Referências				Denominação e confrontações do prédio e confrontações da parcela a expropriar	Áreas (metros quadrados)					Sobrantes	Restantes
		Matriz		Registo predial			Do prédio		Da parcela a expropriar				
		Rústica	Urbana	Descrição ou ficha	Inscrições		Cadastro	Registo predial	Auto-estrada	Restabelecimentos	Acessos e valas		
						Confrontações da parcela: 59/2.a. Norte: Auto-Estrada. Sul: Restante Prédio. Nascente: Álvaro Pinto. Poente: Câmara Municipal da Maia.							
59/3	Nome: Judite Serrada Silva Campos Neves. Morada: Rua do Molhe, n.º 524. Localidade: 4150-500 Porto.	1638		03151/160597		Denominação do prédio: Granja. Confrontações da parcela: 59/3. Norte: Câmara Municipal da Maia. Sul: Câmara Municipal da Maia. Nascente: Restante Prédio. Poente: Câmara Municipal da Maia e Nova Figfort Texteis, L.ª				768			
59/4	Nome: Metalurgica Ribeiro-Industria Metalurgica e de Produtos Metálicos, L.ª Morada: Caminho dos Coriscos — Apartado 1082. Localidade: 4425-219 Águas Santas. Credor Hipotecário: Nome: Banco Comercial Português, S. A. Morada: Praça D. João I, n.º 28. Localidade: 4000-295 Porto.		4698	2486/19940421	G1 e C2	Denominação do prédio: Granja. Confrontações da parcela: 59/4. Norte: Domingos Manuel Silva Moutinho dos Santos. Sul: Nova Figfort Texteis, L.ª Nascente: Domingos M. S. M. Santos e Nova Figfort Texteis, L.ª Poente: Restante Prédio.				101			
59/5	Nome: Nova Figfort Texteis, L.ª Morada: Lugar da Granja — Apartado 100. Localidade: 4436-909 Rio Tinto.		3967			Denominação do prédio: Granja. Confrontações da parcela: 59/5. Norte: Nova Figfort Texteis, L.ª e Outros. Sul: Câmara Municipal da Maia. Nascente: Judite Serrada Silva Campos Neves e C. M. da Maia. Poente: Restante Prédio.				833			
59/6	Nome: Câmara Municipal da Maia. Morada: Praça Dr. José Vieira de Carvalho. Localidade: 4470-202 Maia.					Denominação do prédio: Granja. Confrontações da parcela: 59/6. Norte: Judite Serrada Silva C. Neves e Nova Figfort Texteis, L.ª Sul: Estrada. Nascente: Judite Serrada Silva Campos Neves. Poente: Nova Figfort Texteis, L.ª				3761			

N.º das parcelas	Nomes e moradas dos proprietários e outros interessados	Referências				Denominação e confrontações do prédio e confrontações da parcela a expropriar	Áreas (metros quadrados)						
		Matriz		Registo predial			Do prédio		Da parcela a expropriar			Sobrantes	Restantes
		Rústica	Urbana	Descrição ou ficha	Inscrições		Cadastro	Registo predial	Auto-estrada	Restabelecimentos	Acessos e valas		
59/7	Nome: João Paulo Moutinho de Moura e mulher Elisabete Rosa Oliveira Santos. Morada: Rua D. Antonio Moutinho, n.º 378. Localidade: 4425-061 Águas Santas.	1612		3602/19991210 Fls. Livro 94		Denominação do prédio: Granja. Confrontações da parcela: 59/7. Norte: Estrada. Sul: Restante Prédio. Nascente: Estrada. Poente: Restante Prédio.				152			
66/1	Nome: Álvaro Pinto e mulher Laurinda de Jesus Barbosa. Morada: Rua Ilha de Porto Santo, n.º 118. Localidade: 4445 Ermesinde.		2557			Denominação do prédio: Granja. Confrontações da parcela: 66/1.1. Norte: Câmara Municipal da Maia e Auto-Estrada. Sul: Rodrigo Teixeira. Nascente: Património do Estado. Poente: Câmara Municipal da Maia. Confrontações da parcela: 66/1.2. Norte: Restante Prédio. Sul: Rodrigo Teixeira. Nascente: Património do Estado. Poente: Câmara Municipal da Maia. Confrontações da parcela: 66/1.a. Norte: Restante Prédio. Sul: Restante Prédio. Nascente: Património do Estado. Poente: Câmara Municipal da Maia.			1) 159	a) 59	2) 176		
68	Nome: Câmara Municipal da Maia. Morada: Praça Dr. José Vieira de Carvalho. Localidade: 4470-202 Maia.					Denominação do prédio: Granja. Confrontações da parcela: 68.1. Norte: Restante Prédio. Sul: Auto-Estrada. Nascente: Património do Estado e Câmara Municipal da Maia. Poente: Património do Estado.			284				
68/1	Nome: Câmara Municipal da Maia. Morada: Praça Dr. José Vieira de Carvalho. Localidade: 4470-202 Maia.					Denominação do prédio: Granja. Confrontações da parcela: 68/1. Norte: Câmara Municipal da Maia. Sul: Auto-Estrada. Nascente: Manuel Lúcio da Conceição. Poente: Património do Estado.			169				

N.º das parcelas	Nomes e moradas dos proprietários e outros interessados	Referências				Denominação e confrontações do prédio e confrontações da parcela a expropriar	Áreas (metros quadrados)					Sobrantes	Restantes
		Matriz		Registo predial			Do prédio		Da parcela a expropriar				
		Rústica	Urbana	Descrição ou ficha	Inscrições		Cadastró	Registo predial	Auto-estrada	Restabelecimentos	Acessos e valas		
70	Nome: José Luís Teixeira e mulher Maria Arminda Fernandes Moutinho. Morada: Rua da Granja, n.º 228. Localidade: 4425-094 Águas Santas.	1580				Denominação do prédio: Granja. Confrontações da parcela: 70.1. Norte: Auto-Estrada. Sul: Restante Prédio. Nascente: Manuel Lúcio da Conceição. Poente: Património do Estado.				638**			
73	Nome: Câmara Municipal da Maia. Morada: Praça Dr. José Vieira de Carvalho. Localidade: 4470-202 Maia.					Denominação do prédio: Granja. Confrontações da parcela: 73.1. Norte: Restante Prédio. Sul: Património do Estado. Nascente: Estrada. Poente: Câmara Municipal da Maia.			5				

(**) Área transportada do desenho N.º P4A.1.A-E-202-13-04;

Desenho n.º P4A.1.A-E-202-13-04

N.º das parcelas	Nomes e moradas dos proprietários e outros interessados	Referências				Denominação e confrontações do prédio e confrontações da parcela a expropriar	Áreas (metros quadrados)					Sobrantes	Restantes
		Matriz		Registo predial			Do prédio		Da parcela a expropriar				
		Rústica	Urbana	Descrição ou ficha	Inscrições		Cadastró	Registo predial	Auto-estrada	Restabelecimentos	Acessos e valas		
72/1	Nome: Manuel Lúcio da Conceição e mulher Adélia Ferreira Neves. Morada: Rua Abel Salazar, n.º 29. Localidade: 4425-005 Águas Santas.	2026		02531/070694 Fls. 99 Livro B-73 (II)	G1	Denominação do prédio: Granja. Confrontações da parcela: 72/1. Norte: Auto-Estrada. Sul: O próprio. Nascente: Património do Estado. Poente: José Luis Teixeira.			97****				
74	Nome: Manuel António da Silva Marques e mulher Albina de Sousa Moutinho Marques. Morada: Quinta de Chaves. Localidade: 4435 Rio Tinto.	1658	545	897/060688	G1	Denominação do prédio: Granja. Confrontações da parcela: 74.1. Norte: Restante Prédio. Sul: Auto-Estrada. Nascente: Património do Estado. Poente: Estrada.			11				

N.º das parcelas	Nomes e moradas dos proprietários e outros interessados	Referências				Denominação e confrontações do prédio e confrontações da parcela a expropriar	Áreas (metros quadrados)					Sobrantes	Restantes
		Matriz		Registo predial			Do prédio		Da parcela a expropriar				
		Rústica	Urbana	Descrição ou ficha	Inscrições		Cadastro	Registo predial	Auto-estrada	Restabelecimentos	Acessos e valas		
77	Nome: Câmara Municipal da Maia. Morada: Praça Dr. José Vieira de Carvalho. Localidade: 4470-202 Maia.		7888	Omisso		Denominação do prédio: Granja. Confrontações da parcela: 77.1. Norte: Auto-Estrada. Sul: Restante Prédio. Nascente: Manuel Filipe de Sousa Teixeira Bela e Outro. Poente: Estrada.			1) 2000				
78	Nome: Manuel Filipe de Sousa Teixeira Bela e mulher Maria do Céu Cunha da Rocha. Morada: Rua Duarte Barbosa, n.º 407 — Hab. 2 B. Localidade: 4200 Porto. Nome: Alcino Jorge de Sousa Teixeira Bela e mulher Maria Julieta Afonso Moreira. Morada: Rua Dr. Mário Rosa da Silva, n.º 108. Localidade: 4425-078 Aguas Santas.		4857	02651/151194	G1	Denominação do prédio: Granja. Confrontações da parcela: 78.1. Norte: Auto-Estrada. Sul: Restante Prédio. Nascente: Maria Luísa dos Santos Moreira de Oliveira Santos. Poente: Câmara Municipal da Maia.			197				
79	Nome: Maria Luísa dos Santos Moreira de Oliveira Santos e marido Domingos Egídio Martins de Oliveira Santos. Morada: Rua de S. Roque da Lameira, n.º 1167. Localidade: 4200 Porto.	1644				Denominação do prédio: Quinta da Arroiteia. Confrontações da parcela: 79.3. Norte: Auto-Estrada. Sul: Restante Prédio. Nascente: Imosuber — Investimentos Imobiliários, L.ª Poente: Manuel Filipe de Sousa Teixeira Bela e Outro.			355				
79/1	Nome: Câmara Municipal da Maia. Morada: Praça Dr. José Vieira de Carvalho. Localidade: 4470-202 Maia.					Denominação do prédio: Granja. Confrontações da parcela: 79/1. Norte: Restante Prédio. Sul: Auto-Estrada. Nascente: Rui Nuno da Conceição Silva. Poente: Câmara Municipal da Maia.			648				
79/2	Nome: Rui Nuno da Conceição Silva e Solas e mulher Deline Searle Martins e Solas. Morada: Rua Dr. Mário Cal Brandão, n.º 291. Localidade: 4425-077 Aguas Santas.		7863	2898/1295 Fls. Livro 121295		Denominação do prédio: Rua Dr. Mário Cal Brandão. Confrontações da parcela: 79/2. Norte: Restante Prédio. Sul: Auto-Estrada. Nascente: José Carlos Martins Brandão. Poente: Câmara Municipal da Maia.			121				
79/3	Nome: José Carlos Martins Brandão e mulher Sónia Alexandra Nunes Correia. Morada: Rua Dr. Mário Cal Brandão, n.º 281. Localidade: 4425-077 Aguas Santas.		7422	2897/19951212	G3	Denominação do prédio: Rua Dr. Mário Cal Brandão. Confrontações da parcela: 79/3. Norte: Restante Prédio. Sul: Auto-Estrada. Nascente: Joaquim Almeida Ribeiro. Poente: Rui Nuno da Conceição Silva.			110				

N.º das parcelas	Nomes e moradas dos proprietários e outros interessados	Referências				Denominação e confrontações do prédio e confrontações da parcela a expropriar	Áreas (metros quadrados)					Sobrantes	Restantes
		Matriz		Registo predial			Do prédio		Da parcela a expropriar				
		Rústica	Urbana	Descrição ou ficha	Inscrições		Cadastro	Registo predial	Auto-estrada	Restabelecimentos	Acessos e valas		
79/4	Nome: Joaquim Almeida Ribeiro e mulher Maria Amélia Lopes Madureira Ribeiro. Morada: Rua Dr. Mário Cal Brandão, n.º 265. Localidade: 4425-077 Águas Santas.		7293			Denominação do prédio: Rua Dr.Mário Cal Brandão. Confrontações da parcela: 79/4. Norte: Restante Prédio. Sul: Auto-Estrada. Nascente: Manuel João Jorge de Castro. Poente: José Carlos Martins Brandão.			21				
79/8	Nome: Câmara Municipal da Maia. Morada: Praça Dr. José Vieira de Carvalho. Localidade: 4470-202 Maia.					Denominação do prédio: Rua Dr.Mário Cal Brandão. Confrontações da parcela: 79/8. Norte: Restante Prédio. Sul: Auto-Estrada. Nascente: Caminhos de Ferro. Poente: Património do Estado.			145				
80	Nome: Imosuber — Investimentos Imobiliários, L.ª. Morada: Rua do Morato, n.º 535. Localidade: 4535-202 Santa Maria da Feira. Credor Hipotecário: Nome: BANIF-Banco Internacional do Funchal, S. A. Morada: Rua Tierno Galvan, Torre 3 — 14.º Localidade: 1070-274 Lisboa.		6035	1470/19900207 Fls. Livro 7	G3 e C	Denominação do prédio: Granja. Confrontações da parcela: 80.1. Norte: Auto-Estrada. Sul: Restante Prédio. Nascente: Restante Prédio. Poente: Maria Luísa dos Santos Moreira de Oliveira Santos.			1296				

(****) Área transportada do desenho N.º P4A.1.A-E-202-13-03;

Concelho de Valongo.
Freguesia de Ermesinde.

N.º das parcelas	Nomes e moradas dos proprietários e outros interessados	Referências				Denominação e confrontações do prédio e confrontações da parcela a expropriar	Áreas (metros quadrados)					Sobrantes	Restantes
		Matriz		Registo predial			Do prédio		Da parcela a expropriar				
		Rústica	Urbana	Descrição ou ficha	Inscrições		Cadastro	Registo predial	Auto-estrada	Restabelecimentos	Acessos e valas		
81	Nome: Manuel Moutinho dos Santos e mulher Maria Rosa da Silva Santos. Morada: Rua D. António Moutinho, n.º 386. Localidade: 4425-061 Águas Santas.	1207		01274/191087 Fls. 102 Livro B-21 (II)	G1 e F1	Denominação do prédio: Palmilheira. Confrontações da parcela: 81.3. Norte: Auto-Estrada. Sul: Restante Prédio. Nascente: Restante Prédio. Poente: Restante Prédio.			3) 634	4) 894	a) 86		

N.º das parcelas	Nomes e moradas dos proprietários e outros interessados	Referências				Denominação e confrontações do prédio e confrontações da parcela a expropriar	Áreas (metros quadrados)						
		Matriz		Registo predial			Do prédio		Da parcela a expropriar			Sobrantes	Restantes
		Rústica	Urbana	Descrição ou ficha	Inscrições		Cadastro	Registo predial	Auto-estrada	Restabelecimentos	Acessos e valas		
						Confrontações da parcela: 81.4. Norte: Auto-Estrada. Sul: Restante Prédio. Nascente: Auto-Estrada. Poente: Restante Prédio. Confrontações da parcela: 81. a. Norte: Restante Prédio. Sul: Património do Estado. Nascente: Auto-Estrada. Poente: Restante Prédio.							
82	Nome: Câmara Municipal de Valongo. Morada: Avenida 5 de Outubro, n.º 160. Localidade: 4440-503 Valongo.					Denominação do prédio: Palmilheira. Confrontações da parcela: 82.1. Norte: Restante Prédio. Sul: Auto-Estrada. Nascente: Restante Prédio. Poente: Câmara Municipal de Valongo.			208				
82/1	Nome: Câmara Municipal de Valongo. Morada: Avenida 5 de Outubro, n.º 160. Localidade: 4440-503 Valongo.					Denominação do prédio: Palmilheira. Confrontações da parcela: 82/1.1. Norte: Restante Prédio. Sul: Auto-Estrada. Nascente: Património do Estado e Câmara Municipal de Valongo. Poente: Restante Prédio e Caminhos de Ferro.			382				
85	Nome: Direcção-Geral do Património do Estado. Morada: Rua Santa Catarina, n.º 264/8. Localidade: 4000-443 Porto.	1328		01925/180989 Fls. 156v Livro B-34	G1	Denominação do prédio: Palmilheira. Confrontações da parcela: 85.1. Norte: Auto-Estrada. Sul: Restante Prédio. Nascente: Restante Prédio. Poente: Restante Prédio.				219			

Desenho n.º P4A.1.A-E-202-13-05

N.º das parcelas	Nomes e moradas dos proprietários e outros interessados	Referências				Denominação e confrontações do prédio e confrontações da parcela a expropriar	Áreas (metros quadrados)						
		Matriz		Registo predial			Do prédio		Da parcela a expropriar			Sobrantes	Restantes
		Rústica	Urbana	Descrição ou ficha	Inscrições		Cadastro	Registo predial	Auto-estrada	Restabelecimentos	Acessos e valas		
87/1	Nome: António Augusto Ferreira da Silva. Morada: Rua da Palmilheira, n.º 300. Localidade: 4445 Ermesinde.					Denominação do prédio: Palmilheira. Confrontações da parcela: 87/1.1. Norte: Restante Prédio. Sul: Auto-Estrada e António Augusto Ferreira da Silva. Nascente: Auto-Estrada. Poente: Restante Prédio e António Augusto Ferreira da Silva.				527			
87/2	Nome: António Augusto Ferreira da Silva. Morada: Rua da Palmilheira, n.º 300. Localidade: 4445 Ermesinde. Arrendatário: Nome: AE Motores. Morada: Rua das Agradas Novas, n.º 70. Localidade: 4445-285 Ermesinde.					Denominação do prédio: Palmilheira. Confrontações da parcela: 87/2. Norte: António Augusto Ferreira da Silva. Sul: Auto-Estrada. Nascente: Auto-Estrada e António Augusto Ferreira da Silva. Poente: Restante Prédio.				86			
88	Nome: Maria Luisa dos Santos Moreira de Oliveira Santos e marido Domingos Egidio Martins de Oliveira Santos. Morada: Rua de S. Roque da Lameira, n.º 1167. Localidade: 4200 Porto.	1632				Denominação do prédio: Macieiras. Confrontações da parcela: 88.2. Norte: Auto-Estrada. Sul: Restante Prédio. Nascente: António Marques Caetano. Poente: Auto-Estrada. Confrontações da parcela: 88.3. Norte: Restante Prédio. Sul: Auto-Estrada. Nascente: António Marques Caetano. Poente: Restante Prédio. Confrontações da parcela: 88.4. Norte: Restante Prédio. Sul: Auto-Estrada. Nascente: Restante Prédio. Poente: Auto-Estrada.			3) 342	2) 4637 4) 464			
88	Nome: Maria Luisa dos Santos Moreira de Oliveira Santos e marido Domingos Egidio Martins de Oliveira Santos. Morada: Rua de S. Roque da Lameira, n.º 1167. Localidade: 4200 Porto.					Confrontações da parcela: 88.a. Norte: Restante Prédio. Sul: Restante Prédio. Nascente: António Marques Caetano. Poente: Auto-Estrada. Confrontações da parcela: 88.b. Norte: Auto-Estrada. Sul: Restante Prédio. Nascente: José Luis Teixeira. Poente: Restante Prédio.				a) 701 b) 10			

N.º das parcelas	Nomes e moradas dos proprietários e outros interessados	Referências				Denominação e confrontações do prédio e confrontações da parcela a expropriar	Áreas (metros quadrados)					Sobrantes	Restantes
		Matriz		Registo predial			Do prédio		Da parcela a expropriar				
		Rústica	Urbana	Descrição ou ficha	Inscrições		Cadastró	Registo predial	Auto-estrada	Restabelecimentos	Acessos e valas		
89	Nome: Joaquim Moutinho. Morada: Rua de Santa Rita, n.º 170 — 5.º Localidade: 4445-592 Santa Rita.					Denominação do prédio: Santa Rita. Confrontações da parcela: 89.1. Norte: Restante Prédio. Sul: Auto-Estrada. Nascente: Auto-Estrada. Poente: Restante Prédio. Confrontações da parcela: 89.2. Norte: Restante Prédio. Sul: Auto-Estrada. Nascente: Auto-Estrada. Poente: Património do Estado.				1) 667 2) 26			
89/1	Nome: REN — Redes Energéticas Nacionais. Morada: Avenida Estados Unidos da América, n.º 55. Localidade: 1749-061 Lisboa.					Denominação do prédio: Macieiras. Confrontações da parcela: 89/1. Norte: Sul: Auto-Estrada. Nascente: Joaquim Moutinho. Poente: Restante Prédio.				24			
90	Nome: António Marques Caetano e mulher Maria Irene Marques Mamede Caetano. Morada: Rua do Paço, n.º 220. Localidade: 4435 Baguim do Monte.	1230		03400/200694	G5	Denominação do prédio: Macieiras. Confrontações da parcela: 90.1. Norte: Restante Prédio. Sul: Auto-Estrada. Nascente: Maria Rosa de Sousa Santos. Poente: Maria Luísa dos Santos Moreira de Oliveira Santos. Confrontações da parcela: 90.2. Norte: José Luis Teixeira. Sul: Restante Prédio. Nascente: Restante Prédio. Poente: Maria Luísa dos Santos Moreira de Oliveira Santos. Confrontações da parcela: 90.3. Norte: José Luis Teixeira. Sul: Restante Prédio. Nascente: Restante Prédio. Poente: Restante Prédio. Confrontações da parcela: 90.a. Norte: José Luis Teixeira. Sul: Restante Prédio. Nascente: Restante Prédio. Poente: Restante Prédio e Maria Luísa dos Santos M. O. Santos.			1) 2681	2) 1279 3) 112	a) 1415		

N.º das parcelas	Nomes e moradas dos proprietários e outros interessados	Referências				Denominação e confrontações do prédio e confrontações da parcela a expropriar	Áreas (metros quadrados)					Sobrantes	Restantes
		Matriz		Registo predial			Do prédio		Da parcela a expropriar				
		Rústica	Urbana	Descrição ou ficha	Inscrições		Cadastro	Registo predial	Auto-estrada	Restabelecimentos	Acessos e valas		
91	Nome: Maria Rita Neves Coelho da Silva. Morada: Rua Nossa Senhora do Amparo, n.º 510. Localidade: 4435-350 Rio Tinto. Nome: Maria Luísa Neves Coelho da Silva. Morada: Rua Nossa Senhora do Amparo, n.º 510. Localidade: 4435-350 Rio Tinto.	1231				Denominação do prédio: Macieiras. Confrontações da parcela: 91.1. Norte: Auto-Estrada. Sul: Restante Prédio. Nascente: Felicidade Cristina Ascensão Moreira da Silva. Poente: Lipor. Confrontações da parcela: 91.a. Norte: Restante Prédio. Sul: Restante Prédio. Nascente: Restante Prédio. Poente: Lipor. Confrontações da parcela: 91.b. Norte: Restante Prédio. Sul: Restante Prédio. Nascente: Felicidade Cristina Ascensão Moreira da Silva. Poente: Restante Prédio.			1) 2579		a) 54 b) 148		
96	Nome: Recheio Cash & Carry. Morada: Rua Tierno Galvan — Torre 3 — 9.º - Letra J. Localidade: 1099-008 Lisboa.					Denominação do prédio: Macieiras. Confrontações da parcela: 96.1. Norte: Auto-Estrada. Sul: Estrada. Nascente: Restante Prédio. Poente: Auto-Estrada.				1353			
96/4	Nome: Câmara Municipal de Valongo. Morada: Avenida 5 de Outubro. Localidade: 4440-503 Valongo.					Denominação do prédio: Santa Rita. Confrontações da parcela: 96/4.a. Norte: Restante Prédio. Sul: Auto-Estrada. Nascente: Auto-Estrada. Poente: Joaquim Moutinho.					376		
98	Nome: José Luis Teixeira e mulher Maria Arminda Fernandes Moutinho. Morada: Rua da Granja, n.º 228. Localidade: 4425-094 Águas Santas.					Denominação do prédio: Macieiras. Confrontações da parcela: 98.1. Norte: Estrada. Sul: António Marques Caetano. Nascente: Restante Prédio. Poente: Auto-Estrada.				1) 2559 2) 50	a) 225		

N.º das parcelas	Nomes e moradas dos proprietários e outros interessados	Referências				Denominação e confrontações do prédio e confrontações da parcela a expropriar	Áreas (metros quadrados)					Sobrantes	Restantes
		Matriz		Registo predial			Do prédio		Da parcela a expropriar				
		Rústica	Urbana	Descrição ou ficha	Inscrições		Cadastro	Registo predial	Auto-estrada	Restabelecimentos	Acessos e valas		
						Confrontações da parcela: 98.2. Norte: Maria Luísa dos Santos Moreira de Oliveira Santos. Sul: António Marques Caetano. Nascente: Restante Prédio. Poente: Maria Luísa dos Santos Moreira de Oliveira Santos. Confrontações da parcela: 98.a. Norte: Restante Prédio. Sul: António Marques Caetano. Nascente: Restante Prédio. Poente: Restante Prédio.							
99	Nome: Maria Rosa de Sousa Santos e marido Manuel José Moutinho dos Santos. Morada: Rua General Humberto Delgado, n.º 1071. Localidade: 4475-347 Milheiroz.	1237		28887 Fls. 159v Livro B-75	G1	Denominação do prédio: Macieiras. Confrontações da parcela: 99.1. Norte: Restante Prédio. Sul: Auto-Estrada. Nascente: Estrada. Poente: António Marques Caetano. Confrontações da parcela: 99.2. Norte: Auto-Estrada. Sul: Felicidade Cristina Ascensão Moreira da Silva. Nascente: Estrada. Poente: Felicidade Cristina Ascensão Moreira da Silva.			1) 1602 2) 656				
100	Nome: Felicidade Cristina Ascensão Moreira da Silva e marido Manuel António Santos Marques. Morada: Rua da Triana, n.º 166. Localidade: 4435-061 Rio Tinto.	1357		05529/20020923 Fls. 125v Livro B-62	G1	Denominação do prédio: Formiga. Confrontações da parcela: 100.3. Norte: Auto-Estrada. Sul: Restante Prédio. Nascente: Maria Rosa de Sousa Santos. Poente: Maria Rita N. C. Silva e Maria Luísa N. C. Silva.			1641				
104	Nome: Joaquim Ferreira das Neves. Morada: Rua Padre Joaquim das Neves, n.º 314. Localidade: 4435 Baguim do Monte. Nome: Rosa Ferreira das Neves. Morada: Rua Padre Joaquim das Neves, n.º 314. Localidade: 4435 Baguim do Monte. Nome: Rita das Neves Ferreira e marido Armindo Ferreira Carneiro. Morada: Rua Padre Joaquim das Neves, n.º 314. Localidade: 4435 Baguim do Monte.	1246		02133/110490	G2	Denominação do prédio: Macieiras. Confrontações da parcela: 104.2. Norte: António Augusto Moutinho. Sul: Auto-Estrada. Nascente: Modelo. Poente: Estrada.			1296				

N.º das parcelas	Nomes e moradas dos proprietários e outros interessados	Referências				Denominação e confrontações do prédio e confrontações da parcela a expropriar	Áreas (metros quadrados)					Sobrantes	Restantes
		Matriz		Registo predial			Do prédio		Da parcela a expropriar				
		Rústica	Urbana	Descrição ou ficha	Inscrições		Cadastr	Registo predial	Auto-estrada	Restabelecimentos	Acessos e valas		
111	Nome: José Luís Soares Sousa e mulher Francelina Fernandes Coelho de Sousa. Morada: Rua Castelo Penedono, n.º 80 — 2.º. Localidade: 4250-114 Porto.					Denominação do prédio: Confrontações da parcela: 111.1. Norte: Auto-Estrada. Sul: Restante Prédio. Nascente: Restante Prédio. Poente: Estrada.			14				

Concelho de Gondomar.
Freguesia de Baguim do Monte.

N.º das parcelas	Nomes e moradas dos proprietários e outros interessados	Referências				Denominação e confrontações do prédio e confrontações da parcela a expropriar	Áreas (metros quadrados)					Sobrantes	Restantes
		Matriz		Registo predial			Do prédio		Da parcela a expropriar				
		Rústica	Urbana	Descrição ou ficha	Inscrições		Cadastr	Registo predial	Auto-estrada	Restabelecimentos	Acessos e valas		
95	Nome: Lipor — Serviço Intermunicipalizado de Gestão de Resíduos do Grande Porto. Morada: Apartado 1510. Localidade: 4435-996 Baguim do Monte.					Denominação do prédio: Formiga. Confrontações da parcela: 95.1. Norte: Auto-Estrada. Sul: Restante Prédio. Nascente: Maria Rita N. C. Silva e Maria Luísa N. C. Silva. Poente: Património do Estado. Confrontações da parcela: 95.a. Norte: Restante Prédio. Sul: Restante Prédio. Nascente: Maria Rita N. C. Silva e Maria Luísa N. C. Silva. Poente: Restante Prédio.			1) 1071		a) 105		

Desenho n.º P4A.1.A-E-202-13-06

N.º das parcelas	Nomes e moradas dos proprietários e outros interessados	Referências				Denominação e confrontações do prédio e confrontações da parcela a expropriar	Áreas (metros quadrados)					Sobrantes	Restantes
		Matriz		Registo predial			Do prédio		Da parcela a expropriar				
		Rústica	Urbana	Descrição ou ficha	Inscrições		Cadastr	Registo predial	Auto-estrada	Restabelecimentos	Acessos e valas		
117	Nome: Ana Machado Alves Eusébio e marido Silvério Dias Eusébio. Morada: Estrada Real, Lote n.º 8. Localidade: 2135-062 Porto Alto.		8641			Denominação do prédio: Formiga. Confrontações da parcela: 117.1. Norte: Restante Prédio. Sul: Auto-Estrada. Nascente: Manuel Esteves. Poente: Património do Estado.			1) 531		a) 3		

N.º das parcelas	Nomes e moradas dos proprietários e outros interessados	Referências				Denominação e confrontações do prédio e confrontações da parcela a expropriar	Áreas (metros quadrados)					Sobrantes	Restantes
		Matriz		Registo predial			Do prédio		Da parcela a expropriar				
		Rústica	Urbana	Descrição ou ficha	Inscrições		Cadastro	Registo predial	Auto-estrada	Restabelecimentos	Acessos e valas		
						Confrontações da parcela: 117.a. Norte: Auto-Estrada. Sul: Restante Prédio. Nascente: Poente: Restante Prédio.							
118	Nome: Não Identificado.					Denominação do prédio: Rego de Água. Confrontações da parcela: 118.a. Norte: Auto-Estrada. Sul: Restante Prédio. Nascente: Manuel Esteves. Poente: Ana Machado Alves Eusébio.				a) 32			
119	Nome: Manuel Esteves. Morada: Felgueira. Localidade: 4435 Rio Tinto.	986				Denominação do prédio: Rego de Água. Confrontações da parcela: 119.1. Norte: Restante Prédio. Sul: Auto-Estrada. Nascente: Júlio Teixeira da Silva. Poente: Ana Machado Alves Eusébio. Confrontações da parcela: 119.a. Norte: Auto-Estrada. Sul: Restante Prédio. Nascente: Manuel Moreira da Costa. Poente:			1) 268	a) 76			
120	Nome: Júlio Teixeira da Silva. Morada: Rua do Cabede, n.º 171. Localidade: 4445-358 Ermesinde.	985				Denominação do prédio: Rego de Água. Confrontações da parcela: 120.1. Norte: Restante Prédio. Sul: Auto-Estrada. Nascente: Manuel Moreira da Costa. Poente: Manuel Esteves.			76				
121	Nome: Manuel Moreira da Costa e mulher Maria Amélia Almeida Valente. Morada: Rua de Miragaia, n.º 18-2.º Localidade: 4050-385 Porto.	984		02628/28062006	G1	Denominação do prédio: Rego de Água. Confrontações da parcela: 121.1. Norte: Restante Prédio. Sul: Auto-Estrada. Nascente: Maria Rosa Ferreira Leça. Poente: Júlio Teixeira da Silva.			1) 234 2) 353				

N.º das parcelas	Nomes e moradas dos proprietários e outros interessados	Referências				Denominação e confrontações do prédio e confrontações da parcela a expropriar	Áreas (metros quadrados)						
		Matriz		Registo predial			Do prédio		Da parcela a expropriar			Sobrantes	Restantes
		Rústica	Urbana	Descrição ou ficha	Inscrições		Cadastro	Registo predial	Auto-estrada	Restabelecimentos	Acessos e valas		
						Confrontações da parcela: 121.2. Norte: Auto-Estrada. Sul: Restante Prédio. Nascente: Maria Rosa Ferreira Leça. Poente: Património do Estado e Manuel Esteves.							
122	Nome: Maria Rosa Ferreira Leça. Morada: Rua São Francisco Xavier, n.º 33. Localidade: 1400-329 Lisboa.	983				Denominação do prédio: Rego de Água. Confrontações da parcela: 122.1. Norte: Restante Prédio e José Rodrigues. Sul: Auto-Estrada. Nascente: Restante Prédio. Poente: Manuel Moreira da Costa. Confrontações da parcela: 122.2. Norte: Auto-Estrada. Sul: Restante Prédio. Nascente: Restante Prédio. Poente: Manuel Moreira da Costa.			1) 264 2) 32				

204221317