

203402529

Despacho n.º 10800/2010

Com vista à implantação do interceptor de Ribeira de Moreira I — frente de drenagem de Serzedo (FD3), integrado no sistema municipal de abastecimento de água e de saneamento do Vale do Ave, veio a Águas do Ave, S. A., requerer, nos termos dos artigos 1.º, 12.º e 14.º, n.º 1, do Código das Expropriações, aprovado pela Lei n.º 168/99, de 18 de Setembro, e do Decreto-Lei n.º 34 021, de 11 de Outubro de 1944, a constituição de servidão administrativa de aqueduto público subterrâneo, com carácter de urgência, sobre 126 parcelas de terreno, localizadas nas freguesias de Fafe, Estorãos, Ribeiros, São Gens e Moreira de Rei, pertencentes ao concelho de Fafe, identificadas no mapa de áreas e assinaladas nas plantas anexos ao presente despacho e que dele fazem parte integrante.

Assim, no exercício das competências que me foram delegadas pela Ministra do Ambiente e do Ordenamento do Território, nos termos do disposto no despacho n.º 932/2010, de 6 de Janeiro, publicado no *Diário da República*, 2.ª série, n.º 9, de 14 de Janeiro de 2010, nos termos e para os efeitos do disposto nos artigos 1.º, 2.º e 3.º do Decreto-Lei n.º 34 021, de 11 de Outubro de 1944, e nos artigos 8.º e 14.º, n.º 1, do Código das Expropriações, aprovado pela Lei n.º 168/99, de 18 de Setembro, e com os fundamentos constantes da informação n.º 27/DSO.DEJ/2010, de 2010-01-26, da Direcção-Geral do Ordenamento do Território e Desenvolvimento Urbano, determino o seguinte:

1 — As 126 parcelas de terreno, identificadas no mapa e plantas, que se publicam em anexo ao presente despacho e que dele fazem parte integrante, ficam, de ora em diante, oneradas com carácter permanente pela constituição de servidão administrativa de aqueduto público subterrâneo, a favor da Águas do Ave, S. A.

2 — A servidão a que se refere o número anterior, com a área total de 38 972,98 m², incide sobre uma faixa de 3 m de largura, com 1,5 m

de largura para cada lado do eixo longitudinal da conduta, implicando os seguintes encargos:

- a) A ocupação permanente do subsolo na zona da instalação do interceptor;
- b) A proibição de realizar escavações ou de plantar árvores de qualquer espécie perene, de porte médio ou grande, ou cuja raiz atinja profundidades superiores a 0,40 m;
- c) A proibição de edificar qualquer tipo de construção, duradoura ou precária.

3 — Os actuais e subsequentes proprietários, arrendatários ou possuidores, a qualquer título, dos terrenos em causa, ficam obrigados a respeitar e reconhecer o ónus constituído, bem como a zona aérea e subterrânea de incidência, mantendo livre a respectiva área e a consentirem, sempre que se mostre necessário, no acesso e ocupação pela entidade beneficiária para a realização de obras de construção, reparação, manutenção e exploração da conduta ou para a instalação de circuitos de dados e outras componentes das infra-estruturas do sistema municipal de abastecimento de água e de saneamento do Vale do Ave, ou que ao mesmo possam estar associadas, nos termos e para os efeitos do preceituado nos artigos 1.º e 2.º do Decreto-Lei n.º 34 021, de 11 de Outubro de 1944.

4 — Autorizo ainda a Águas do Ave, S. A., a ocupar temporariamente uma faixa de terreno com 10 m de largura (5 m para cada lado do eixo longitudinal do interceptor) durante a execução dos trabalhos, nos termos do artigo do 18.º do Código das Expropriações.

5 — Os encargos com a servidão administrativa constituída são da responsabilidade da Águas do Ave, S. A.

21 de Junho de 2010. — A Secretária de Estado do Ordenamento do Território e das Cidades, *Fernanda Maria Rosa do Carmo Julião*.

Interceptor de Ribeira de Moreira 1 — FD3

Mapa de Áreas

Parcela	Nome e morada dos interessados	Freguesia/Concelho	Matriz	Descrição Predial	Confrontações	Natureza da Parcela	Área (m ²)
01	Francisco Martins Costa Leite, Francisco C. C. R. Pereira, Armindo Costa Nogueira, Avenida das Forças Armadas, n.º 473, 4820-119 — Fafe	Fafe Fafe	R - 45 R - 46 R - 48	1622/19910301	Norte: Terrenos do Próprio Sul: Rio Ferro Nascente: Terrenos do Próprio Poente: Rio Ferro	Domínio Público Hídrico RAN	611,39
02	José Manuel Gonçalves e Irmão, L. ^{da} , Rua Nova de Pardelhas, n.º 44, 4820-281 — Fafe	Fafe Fafe	R - 39	01332/150190	Norte: José Gabriel Peixoto Sul: Rio Nascente: Herds. de Maria Joana de Castro Poente: Herds. de Luísa Mendes Guimarães	Domínio Público Hídrico RAN	40,47
03	Fernanda Sampaio Ferreira Lopes, Travessa da Sanguinha, n.º 51, 4820-443 — Fafe	Fafe Fafe	R - 35	01314/131189	Norte: Margarida Sampaio Ferreira Sul: Rio Nascente: Maria Rosa Sampaio Poente: Rio	Domínio Público Hídrico RAN	336,91
04	Maria Rosa Sampaio Ferreira, Travessa da Sanguinha, n.º 48, 4820-443 — Fafe	Fafe Fafe	R - 34	01302/131189	Norte: Herds de Joaquim Ferreira Sul: Rio Nascente: Herds de Albino Martins Poente: Fernanda Sampaio Ferreira	RAN	409,11
05	Florinda Maria Gonçalves, Rua da Lage, n.º 158 — Pardelhas, 4820-482 — Fafe	Fafe Fafe	R - 33	03757/010302	Norte: Albina Gonçalves Sul: Rio Nascente: José Summavielle Soares Poente: Florinda Gomes de Castro	Domínio Público Hídrico RAN	156,47
06	Albano Magalhães, Rua Guerra Junqueiro, n.º 64, 4820-273 — Fafe	Fafe Fafe	R - 32	01840/120692	Norte: Joaquim Gonçalves Sul: Rio Nascente: Joaquim Oliveira Poente: Herds de Albino Martins	Domínio Público Hídrico RAN	173,14
6A	Helena Maria Mendes Ribeiro, Urbanização Doutor Leite Lage, n.º 13, 4820-365 — Fafe	Fafe Fafe	U - 6391	Omisso	Norte: Caminho e Levada Sul: Rio Nascente: Rio Poente: José Gaberiel Peixoto	Domínio Público Hídrico Áreas Florestais (Floresta de Protecção)	353,09
07	Helena Maria Mendes Ribeiro, Urbanização Dr. Leite Lage, n.º 13, 4820-365 — Fafe	Fafe Fafe	R - 1	01145/110789	Norte: Joaquim Soares Sul: Caminho Nascente: Rio Poente: Monte de vários consortes	Domínio Público Hídrico Áreas Florestais (Floresta de Protecção)	245,88
08	Florinda Maria Gonçalves, Rua da Lage, n.º 158 — Pardelhas, 4820-482 — Fafe	Fafe Fafe	R - 66	Omisso	Norte: Rio Sul: Caminho Nascente: Casal Poente: Rio	Domínio Público Hídrico Áreas Florestais (Floresta de Protecção)	105,49

Parcela	Nome e morada dos interessados	Freguesia/Concelho	Matriz	Descrição Predial	Confrontações	Natureza da Parcela	Área (m²)
09	Raúl Gonçalves, Rua Nova de Pardelhas, n.º 42, 4820-281 — Fafe	Fafe Fafe	R - 104	03334/981214	Norte: José Gabriel Peixoto de Menezes Sul: Levada Nascente: Carreiro Público Poente: José Gabriel Peixoto de Menezes	Domínio Público Hídrico RAN	83,61
10	Florinda de Magalhães Henriques, Rua de Pardelhas, n.º 1794, 4820-217 — Fafe	Fafe Fafe	R - 108	00711/231187	Norte: João Gonçalo e Irmão Sul: Rio Nascente: José Ribeiro Poente: Regato	Domínio Público Hídrico RAN	336,17
11	Maria Emília de Jesus Oliveira e José de Oliveira, Rua de Sá, n.º 148, 4820-218 — Fafe	Fafe Fafe	R - 110	00717/231287	Norte: Herds de José Gabriel da Luz Sul: Rio Nascente: Herds de José Gabriel da Luz Poente: Herds de José Gabriel da Luz	Domínio Público Hídrico RAN	52,72
12	Florinda de Magalhães Henriques, Rua de Pardelhas, n.º 1794, 4820-217 — Fafe	Fafe Fafe	R - 113	00712/231187	Norte: Manuel Mendes Sul: Rio Nascente: Joaquim de Oliveira Poente: Regato	Domínio Público Hídrico RAN	210,50
13	Felicidade de Oliveira, Rua de Sá, n.º 148, 4820-218 — Fafe Herdeiros de Florinda Alves Lopes, Rua Dr. José Summavielle Soares, n.º 300, 4820-253 — Fafe	Fafe Fafe	R - 151	Omisso	Norte: Emília da Silva Peixoto Sul: Rio Nascente: Cerrado da Casa Poente: Emília da Silva Peixoto	Domínio Público Hídrico RAN	156,54
14	Maria Emília de Jesus Oliveira, José de Oliveira, Rua de Sá, n.º 148, 4820-218 — Fafe	Fafe Fafe	R - 150	Omisso	Norte: Joaquina de Oliveira Sul: Rio Nascente: Joaquina Gonçalves Poente: Joaquina de Oliveira	Domínio Público Hídrico RAN	204,29
14A	Albino Manuel Gonçalves, Rua da Aldeia, n.º 166 — Pardelhas, 4820-483 — Fafe	Fafe Fafe	Omisso	Omisso	Norte: Terras de Laurentina Gonçalves Sul: Rio Nascente: Proprietário Poente: Terras de Laurentina Gonçalves	Domínio Público Hídrico Áreas Florestais (Floresta de Protecção)	90,46
15	José de Freitas Lopes, Rua de S. Pedro, n.º 171 — Pardelhas, 4820-217 — Fafe	Fafe Fafe	R - 146 R - 147	01555/251090	Norte: Levada e Rosalina Oliveira Sul: Rio Nascente: Dr. José Cardoso Malheiro Poente: Quelha	Domínio Público Hídrico Áreas Florestais (Floresta de Protecção) RAN	310,87
16	José Sousa Fernandes, Rua de S. Pedro, n.º 118 — Pardelhas, 4820-217 — Fafe	Fafe Fafe	R - 145	00143/220585	Norte: Levada Sul: Rio Nascente: Herds de José Sumavielle Soares Poente: Joaquim Gonçalves	Domínio Público Hídrico RAN	141,91

Parcela	Nome e morada dos interessados	Freguesia/Concelho	Matriz	Descrição Predial	Confrontações	Natureza da Parcela	Área (m²)
17	Albino da Costa, Rua de S. Pedro, n.º 202 — Pardelhas, 4820-217 — Fafe	Fafe Fafe	R - 144	01543/200990	Norte: José Cardoso Malheiro Sul: Rio Nascente: José Joaquim Oliveira Poente: José Cardoso Malheiro	Domínio Público Hídrico RAN	105,58
18	Sofia Manuela Aguiar Costa Ribeiro, Rua de S. Pedro, n.º 200 — Pardelhas, 4820-224 — Fafe	Fafe Fafe	U - 6610	4272/20040504	Norte: Caminho Público Sul: Rio Nascente: Joaquina Gonçalves Poente: José Summavielle Soares	Áreas Florestais (Floresta de Protecção)	114,18
19	Álvaro Ribeiro Costa, Rua de S. Pedro, n.º 204 — Pardelhas, 4820-224 — Fafe	Fafe Fafe	R - 142	04075/021217	Norte: Levada Sul: Rio Nascente: Quelha de Prata Poente: José Joaquim Oliveira	RAN	89,48
20	Maria Joaquina Gonçalves Fernandes Freitas, Casa das Boucinhas, n.º 12 — Ruivães — S. Gens, 4820-667 — Fafe	Fafe Fafe	R - 140	Omisso	Norte: Caminho Sul: Rio Nascente: José Joaquim Oliveira Poente: Florinda de Castro	Domínio Público Hídrico RAN	195,34
21	Maria Emília de Jesus Oliveira e José de Oliveira, Rua de Sá, n.º 148, 4820-218 — Fafe	Fafe Fafe	R - 139	Omisso	Norte: Levada Sul: Rio Nascente: Joaquina Soares Poente: José Gonçalves e Irmão	Domínio Público Hídrico RAN	145,72
22	Luís Martins, Rua da Lage, n.º 156 — Pardelhas, 4820-482 — Fafe	Fafe Fafe	R - 138	Omisso	Norte: Levada Sul: Rio Nascente: António Joaquim Brandão Poente: José Joaquim Oliveira	Domínio Público Hídrico RAN	93,11
23	Albino Machado Nogueira, Rua Nova — Medelo, 4820-509 — Fafe	Fafe Fafe	R - 137	1146/19890711	Norte: Levada Sul: Rio Nascente: Açude Poente: Joaquim Soares	Domínio Público Hídrico RAN	428,33
24	João Silva, Rua do Futuro, n.º 254 — Pardelhas, 4820-435 — Fafe	Fafe Fafe	R - 173	03672/000809	Norte: Manuel Mendes e Filhos Sul: José Fonseca Nascente: Caminho Público Poente: Lopo Gonçalves	RAN	399,28
25	Herdeiros de Aventino Ribeiro a/c de Maria Alves, Lugar de Pereira — S. Clemente, 4890 — 543 — Celorico de Basto	Fafe Fafe	R - 1529	4390/20050616	Norte: Joaquina Gonçalves Sul: Caminho Público Nascente: Rio Poente: Caminho Público	RAN	300,76

Parcela	Nome e morada dos interessados	Freguesia/Concelho	Matriz	Descrição Predial	Confrontações	Natureza da Parcela	Área (m²)
26	Proprietário: Luís Gonzaga Gonçalves, Rua do Retiro, n.º 887 — Apartado 176, 4820-239 — Fafe Arrendatário: José Manuel Martins Teixeira, Pereira dos Moinhos, n.º 252 — Pardelhas, 4820 — Fafe	Fafe Fafe	R - 1655 R - 1656 R - 1657 R - 1658 R - 1659	Omisso	Norte: Francisco Gonçalves Basto Sul: José Summavielle Soares Nascente: Rio Poente: Caminho Público	Domínio Público Hídrico RAN	290,78
27	Maria Armandina Silva Fonseca Antunes, Rua de Restevas, n.º 44, 4820 — Fafe	Fafe Fafe	R - 187	03662/000803	Norte: Caminho de Consortes Sul: Rio Nascente: Florinda Gomes de Castro Poente: Francisco Gonçalves Bastos	RAN	85,51
28	Armando Carvalho Silva, Rua da Mangarela, n.º 81 — Estorãos, 4820-064 — Fafe	Fafe Fafe	R - 184	02936/221096	Norte: Albino Gonçalves Bastos Sul: Rio Nascente: Francisco Oliveira Bastos Poente: Florinda Gomes de Castro	Domínio Público Hídrico RAN	356,44
29	Armando Carvalho Silva, Rua da Mangarela, n.º 81 — Estorãos, 4820-064 — Fafe	Fafe Fafe	U - 6320	01494/090890	Norte: Albino Gonçalves Bastos Sul: Rio Nascente: Florinda Gomes de Castro Poente: José Pereira	Domínio Público Hídrico RAN	217,42
30	António Rebelo, Rua S. João da Estrada, n.º 710 — Estorãos, 4820-065 — Fafe	Fafe Fafe	R - 182	Omisso	Norte: Fernando Neves e outro Sul: Rio Nascente: Rio Poente: Francisco Oliveira Vaz	Domínio Público Hídrico RAN	181,13
31	Adelino Rodrigues, Rua da Foz, n.º 57 — Estorãos, 4820-182 — Fafe	Estorãos Fafe	R - 1599	Omisso	Norte: Levada Sul: Ribeiro Nascente: Caminho Poente: Caminho	Área Urbana e Urbanizável (Outros Aglom. Sub-Urbanos) RAN	589,94
32	António Freitas Carvalho, Rua do Fornelo, n.º 173, 4820-233 — Fafe	Estorãos Fafe	R - 1633 R - 1635	00937/221194 00938/221194	Norte: Herds de Raimundo Freitas e José Freitas Sul: Ribeiro Nascente: Herds de Raimundo de Freitas Poente: Bouça do Lameiro	Domínio Público Hídrico RAN	591,35
33	Herds de Custódio da Cunha a/c de Albertina Pereira,, António J. P. Cunha, Maria Alice P. Cunha, Rua do Pontido — Queimadela, 4820-560 — Fafe	Estorãos Fafe	R - 1639 R - 1640	01437/010201 01438/010201	Norte: António Joaquim da Cunha Sul: António Pereira Nascente: Proprietário Poente: Herds de Raimundo Freitas	Domínio Público Hídrico RAN	213,10
34	Antónia Maria Novais Rebelo, Rua António Cândido, n.º 154, 4820-166 — Fafe	Ribeiros Fafe	R - 1	Omisso	Norte: Levada Sul: Rio Nascente: Açude Poente: Campos do Monte	RAN	1431,53

Parcela	Nome e morada dos interessados	Freguesia/Concelho	Matriz	Descrição Predial	Confrontações	Natureza da Parcela	Área (m²)
35	Joaquim Rodrigues Fernandes, Rua da Suchia, n.º 104 — Ribeiros, 4820-635 — Fafe	Ribeiros Fafe	R - 8	Omisso	Norte: Adriano Novais Rebelo Sul: Levada Nascente: Caminho Poente: Adriano Novais Rebelo	Domínio Público Hídrico RAN	189,99
36	José Martins Lopes de Carvalho, Travessa de S. Lourenço, n.º 71 — S. Gens, 4820-667 — Fafe	S. Gens Fafe	R - 172	Omisso	Norte: Rio de Redondelo Sul: Francisco Freitas Nascente: José de Freitas Fernandes Poente: Caminho Público	Domínio Público Hídrico RAN	55,03
37	Maria Clotilde Freitas Fernandes Barros Castro, Rua Zeca Afonso, n.º 88, 4820-291 — Fafe	S. Gens Fafe	R - 137	02150/011228	Norte: Rio Sul: António Joaquim Gonçalves Nascente: António Freitas Poente: José de Castro Monteiro Moura	Domínio Público Hídrico RAN	417,27
38	Joaquim Fernandes Antunes, Rua da Capela, n.º 245 — Moreira de Rei, 4820 — Fafe	S. Gens Fafe	R - 175	Omisso	Norte: Rio de Redondelo Sul: Levada Nascente: Francisco de Freitas Poente: José de Freitas Fernandes	Domínio Público Hídrico RAN	135,40
39	Francisco Fernandes Freitas, Rua Dr. António Ramos Almeida, n.º 70, 4480-809 — Vila do Conde	S. Gens Fafe	R - 176	00570/151190	Norte: Rio de Redondelo Sul: Levada Nascente: José de Freitas Fernandes Poente: José de Freitas	Domínio Público Hídrico RAN	164,54
40	Bernarda Freitas Fernandes Barros Castro, Rua de S. Lourenço, n.º 48 — S. Gens, 4820-667 — Fafe	S. Gens Fafe	R - 177	02152/011228	Norte: José Gabriel P. Magalhães e Meneses Sul: Francisco de Freitas Nascente: Levada Poente: Francisco de Freitas	Domínio Público Hídrico RAN	1,00
41	Manuel Domingues, Rua da Capela, Caixa n.º 209 — Luíllhas, 4820-520 — Fafe	S. Gens Fafe	R - 201	00258/190587	Norte: Rio Sul: Levada Nascente: Levada Poente: Levada	Domínio Público Hídrico RAN	709,07
42	Irene Graciosa Peixoto, Rua Dr. António Ramos de Almeida, n.º 70, 4480-809 — Vila do Conde	S. Gens Fafe	R - 216	Omisso	Norte: João Novais Rebelo Sul: João Novais Rebelo Nascente: Caminho Público Poente: Levada	RAN	152,09
43	Armando Lopes Carvalho, Rua Principal, n.º 636 — Mari-nhão — Moreira de Rei, 4820-537 — Fafe	Moreira de Rei Fafe	R - 756	Omisso	Norte: Rio Sul: Caminho Público Nascente: Rio e João Novais Rebelo Poente: Caminho Público	RAN	111,96

Parcela	Nome e morada dos interessados	Freguesia/Concelho	Matriz	Descrição Predial	Confrontações	Natureza da Parcela	Área (m²)
44	António Óscar Peixoto, Rua Professor Mário Chico Telheiras, n.º 19 — 5.º - I, 1600-644 — Lisboa	Moreira de Rei Fafe	Omisso	Omisso	Norte: Proprietário Sul: Rio Nascente: Manuel Freitas Sampaio Poente: Rio	Domínio Público Hídrico RAN	172,30
45	Maria Emília Novais Freitas Sampaio, Rua do Foral, n.º 44 — Moreira de Rei, 4820-536 — Fafe	Moreira de Rei Fafe	R - 168 R - 169	Omisso	Norte: Levada e José Lopes de Carvalho Sul: Rio Nascente: José de Freitas Fernandes Poente: Proprietário e Adriano Novais Rebelo	Domínio Público Hídrico RAN	200,38
46	Francisco Fernandes Freitas, Rua Dr. António Ramos de Almeida, n.º 70, 4480-809 — Vila do Conde	Moreira de Rei Fafe	R - 173	00452/190387	Norte: Levada Sul: Rio Nascente: Suzana G. Peixoto, Adriano N. Rebelo Poente: Suzana G. Peixoto, Adriano N. Rebelo	RAN	62,78
47	Maria Fernanda Ribeiro Cunha Teixeira, Rua Principal, n.º 754 — Marinhão, 4820-537 — Fafe	Moreira de Rei Fafe	R - 177	Omisso	Norte: Levada Sul: Rio Nascente: Suzana G. Peixoto, Adriano N. Rebelo Poente: Adriano N. Rebelo e Manuel F. Sampaio	RAN	87,81
48	António Cândido Peixoto Moreira, Rua da Capela, n.º 152 — Marinhão — Moreira de Rei, 4820-537 — Fafe	Moreira de Rei Fafe	R - 178	Omisso	Norte: José Lopes Carvalho Sul: Rio Nascente: Maria de Freitas Poente: José Lopes de Carvalho	RAN	66,72
49	Francisco Fernandes Freitas, Rua Dr. António Ramos de Almeida, n.º 70, 4480-809 — Vila do Conde	Moreira de Rei Fafe	R - 179	00440/190387	Norte: José Lopes de Carvalho Sul: Rio Nascente: Manuel Freitas Sampaio Poente: Suzana Graciosa da Silva Peixoto	RAN	96,11
50	Maria Emília Novais Freitas Sampaio, Rua do Foral, n.º 44 — Moreira de Rei, 4820-536 — Fafe	Moreira de Rei Fafe	R - 181	Omisso	Norte: Elisa da Silva Peixoto e José Ribeiro Lobo Sul: Rio Nascente: José Gabriel Peixoto Poente: José Ribeiro Lobo	Domínio Público Hídrico RAN	78,61
51	Belmira Gonçalves Cunha, Rua da Capela, n.º 306 — Marinhão — Moreira de Rei, 4820 — Fafe	Moreira de Rei Fafe	R - 182	Omisso	Norte: Caminho de Servidão Sul: Rio Nascente: Caminho Público Poente: Manuel de Freitas Sampaio	Domínio Público Hídrico RAN	89,16

Parcela	Nome e morada dos interessados	Freguesia/Concelho	Matriz	Descrição Predial	Confrontações	Natureza da Parcela	Área (m²)
52	José Freitas Fernandes, Travessa de St. Amaro, n.º 78 — Pica — S. Gens, 4820-668 — Fafe	Moreira de Rei Fafe	R - 187	03595/040811	Norte: Levada Sul: Rio Nascente: José Maria Novais Rebelo Poente: Caminho Público	Domínio Público Hídrico RAN	26,63
53	Maria Isabel de Freitas Novais Rebelo, Rua Professor Chico Telheiras, n.º 19 — 5 — I, 4600-644 — Lisboa	Moreira de Rei Fafe	R - 188	03728/040917	Norte: Levada Sul: Rio Nascente: Jerónimo Alves Poente: José da Silva Guimarães	Domínio Público Hídrico RAN	11,96
54	Herdeiros de Joaquim Alves a/c de Manuel Ribeiro Alves, Rua de Pardelhas — Cafê Soutinho, 4820-217 — Fafe	Moreira de Rei Fafe	R - 189	Omisso	Norte: Levada Sul: Rio Nascente: José Lopes de Carvalho Poente: José Maria Novais Rebelo	Domínio Público Hídrico RAN	35,79
55	Herdeiros de Jerónimo Alves a/c de Jerónimo Sousa Alves, Rua do Ermo, n.º 171 — Estorãos, 4820-063 — Fafe	Moreira de Rei Fafe	R - 190	4254/20071116	Norte: Jerónimo Alves Sul: Rio Nascente: José Lopes de Carvalho Poente: Jerónimo Alves	Domínio Público Hídrico RAN	12,24
56	Armando Lopes Carvalho, Rua Principal, n.º 636 — Mari-nhão — Moreira de Rei, 4820-537 — Fafe	Moreira de Rei Fafe	R - 191	Omisso	Norte: Levada Sul: Rio Nascente: Dr. Albano Novais Rebelo Poente: Herds de Jerónimo Alves	RAN	200,32
57	João Campos Novais Freitas Sampaio, Rua do Foral, n.º 44 — Mo-reira de Rei, 4820-536 — Fafe	Moreira de Rei Fafe	R - 192	Omisso	Norte: Levada Sul: Rio Nascente: José da Silva Guimarães Poente: José Lopes de Carvalho	RAN	11,20
58	Idalina Silva Lopes Melo, Santiago — Cepães, 4820-022 — Fafe	Moreira de Rei Fafe	R - 193	03333/011121	Norte: Levada Sul: Rio Nascente: Elisa da Silva Peixoto Poente: Albano Novais Rebelo	RAN	17,59
59	António Óscar Peixoto, Rua Professor Mário Chico, n.º 19 — 5.º - I, 1600-644 — Lisboa	Moreira de Rei Fafe	R - 195	Omisso	Norte: Levada Sul: Rio Nascente: Manuel José da Cunha Poente: Elisa da Silva Ferreira	Domínio Público Hídrico RAN	45,97
60	Clementino Oliveira Pereira, Rua da Capela, n.º 306 — Mari-nhão — Moreira de Rei, 4820 — Fafe	Moreira de Rei Fafe	R - 196	01502/240295	Norte: Levada Sul: Rio Nascente: Francisco de Freitas Fernandes Poente: Casa da Luz	Domínio Público Hídrico RAN	94,86

Parcela	Nome e morada dos interessados	Freguesia/Concelho	Matriz	Descrição Predial	Confrontações	Natureza da Parcela	Área (m²)
61	Bernarda de Freitas, Rua de S. Lourenço, n.º 48 — S. Gens, 4820-667 — Fafe	Moreira de Rei Fafe	R - 197	Omisso	Norte: Levada Sul: Rio Nascente: José da Silva Guimarães Poente: Manuel José da Cunha	Domínio Público Hídrico RAN	51,38
62	José Silva Sampaio, Rua do Iteiro, n.º 41 — Marinhão — Moreira de Rei, 4820-537 — Fafe	Moreira de Rei Fafe	R - 198	Omisso	Norte: Caminho Sul: Rio Nascente: António Novais Rebelo Poente: Francisco Freitas Fernandes e irmãos	Domínio Público Hídrico RAN	52,00
63	Maria Leonor Ribeiro Guimarães, Rua da Capela, n.º 218 — Marinhão — Moreira de Rei, 4820 — Fafe	Moreira de Rei Fafe	R - 199	04200/071022	Norte: Caminho Sul: Rio Nascente: Suzana Graciosa da Silva Peixoto Poente: José Silva Guimarães	Domínio Público Hídrico RAN	39,86
64	António Óscar Peixoto, Rua Professor Mário Chico, n.º 19 — 5.º - I, 1600-644 — Lisboa	Moreira de Rei Fafe	R - 200	Omisso	Norte: Levada Sul: Rio Nascente: José Ribeiro Lobo Poente: António Novais Rebelo	Domínio Público Hídrico RAN	10,17
65	Idalina Silva Lopes Melo, Santiago — Cepães, 4820-022 — Fafe	Moreira de Rei Fafe	R - 202	Omisso	Norte: Caminho Público Sul: Rio Nascente: José Lopes Ribeiro Poente: José Ribeiro Lobo	Domínio Público Hídrico RAN	69,15
66	Maria Fernanda Ribeiro Cunha Teixeira, Rua Principal, n.º 754 — Marinhão — Moreira de Rei, 4820-537 — Fafe	Moreira de Rei Fafe	R - 203	Omisso	Norte: Caminho Sul: Rio Nascente: José e Albano Novais Rebelo Poente: José Gabriel Magalhães e Menezes	RAN	127,09
67	António Manuel Novais Freitas Sampaio, Rua do Foral, n.º 44 — Moreira de Rei, 4820-536 — Fafe	Moreira de Rei Fafe	R - 205	Omisso	Norte: Caminho Público Sul: Rio Nascente: Caminho Público Poente: José Lopes de Carvalho	RAN	191,77
68	Maria Isabel de Faria Novais Rebelo, Rua Professor Mário Chico, n.º 19 — 5.º - I — Telheiras, 1600-644 — Lisboa	Moreira de Rei Fafe	R - 560	Omisso	Norte: Levada Sul: Rio Nascente: Zeferino Novais da Cunha Poente: Caminho	Domínio Público Hídrico RAN	123,15

Parcela	Nome e morada dos interessados	Freguesia/Concelho	Matriz	Descrição Predial	Confrontações	Natureza da Parcela	Área (m²)
69	Emília do Carmo Novais da Cunha, Rua Principal, n.º 292 — Marinhão — Moreira de Rei, 4820-537 — Fafe	Moreira de Rei Fafe	R - 561	02505/290997	Norte: Levada Sul: Rio Nascente: António da Cunha Mendes e Irmão Poente: Adriano e José Maria Rebelo	Domínio Público Hídrico RAN	129,84
70	Herdeiros de Joaquim Cunha Teixeira a/c de Maria Inês C. M. Teixeira, Rua Principal, n.º 871 — Marinhão — Moreira de Rei, 4820-537 — Fafe	Moreira de Rei Fafe	R - 562	Omisso	Norte: Levada Sul: Rio Nascente: José da Silva Guimarães Poente: Zeferino Novais da Cunha	RAN	92,77
71	Herdeiros de José Fernandes a/c de Maria Silva Sampaio e Maria Adélia, Sampaio Fernandes, Largo do Concelho — Marinhão — Moreira de Rei, 4820-537 — Fafe	Moreira de Rei Fafe	R - 563	01324/280194	Norte: Levada Sul: Rio Nascente: Levada Poente: António da Cunha Mendes e Irmão	RAN	81,81
72	Armando Lopes Carvalho, Rua Principal, n.º 636 — Marinhão — Moreira de Rei, 4820-537 — Fafe	Moreira de Rei Fafe	R - 564	Omisso	Norte: Mato das Lameiras Sul: Rio Nascente: Manuel Novais Rebelo Poente: Levada e Rio	RAN	244,61
73	Júlio Novais Sousa, Rua Principal, n.º 880 — Marinhão — Moreira de Rei, 4820-537 — Fafe	Moreira de Rei Fafe	R - 566	Omisso	Norte: Herds de José Lopes de Carvalho Sul: Rio Nascente: José da Silva Guimarães Poente: Manuel Novais da Cunha	RAN	36,94
74	Maria Isaura Costa Silva, Maria de Lurdes C. S. Sousa, Jaime Duarte C. S. Sousa,, Maurício Costa da Silva Sousa, Rua do Iteiro, n.º 117 — Marinhão — Moreira de Rei, 4820-537 — Fafe	Moreira de Rei Fafe	R - 565	0721/900518	Norte: José Lopes de Carvalho Sul: Rio Nascente: Ernestina Araújo Sampaio Poente: José Lopes de Carvalho	RAN	43,45
75	Idalina Silva Lopes Melo, Santiago — Cepães, 4820-022 — Fafe	Moreira de Rei Fafe	R - 567	03108/001218	Norte: José Maria Leite Sul: Rio Nascente: Jerónimo Alves Poente: Ernestina de Araújo Sampaio	RAN	27,73
76	Herdeiros de António Alves a/c de Jerónimo Sousa Alves, Rua do Ermo, n.º 171 — Estorãos, 4820-063 — Fafe	Moreira de Rei Fafe	R - 568	Omisso	Norte: Dr. Albano Novais Rebelo Sul: Rio Nascente: António Cunha Mendes e Irmãos Poente: José da Silva Guimarães	RAN	28,19

Parcela	Nome e morada dos interessados	Freguesia/Concelho	Matriz	Descrição Predial	Confrontações	Natureza da Parcela	Área (m²)
77	Maria de Fátima Cunha Teixeira, Rua da Capela, n.º 99 — Marinhão — Moreira de Rei, 4820-537 — Fafe	Moreira de Rei Fafe	R - 581	Omisso	Norte: Caminho de Servidão Sul: Rio Nascente: José da Silva Guimarães Poente: Jerónimo Alves	RAN	118,52
78	Herdeiros de José Fernandes a/c de Maria Silva Sampaio e Maria Adélia S. Fernandes, Largo do Concelho — Marinhão — Moreira de Rei, 4820-537 — Fafe	Moreira de Rei Fafe	R - 582	00096/260286	Norte: Adriano e Albano Novais Rebelo Sul: Herds de António Joaquim Teixeira Nascente: Caminho de Servidão Poente: António da Cunha Mendes e Irmão	RAN	276,34
79	João Campos Novais Freitas Sampaio, Rua do Foral, n.º 44 — Moreira de Rei, 4820-536 — Fafe	Moreira de Rei Fafe	R - 586	Omisso	Norte: Caminho Sul: José Gabriel P. M. e Menezes Nascente: Ernestina Araújo Sampaio Poente: Maria da Cunha	RAN	24,33
80	Júlio Novais Sousa, Rua Principal, n.º 880 — Marinhão, 4820-537 — Fafe	Moreira de Rei Fafe	R - 587	Omisso	Norte: Francisco C. Gonçalves e Irmão, Caminho Sul: Rio Nascente: Caminho de Servidão Poente: Adriano e Dr. Albano Novais Rebelo	RAN	36,74
81	1 — Herdeiros de Elvira Mendes Oliveira a/c de Maria Rosa M. Oliveira, Rua Cândido Oliveira, n.º 176 — 4.º Dir Frente — S. Victor, 4715-012 — Braga, 2 — Manuela Rolland, 7, Bis Rue Fontenelles, 91310 — Linas, 3 — Maria José Pajot, 1, Rue de la Fromagère, 91310 — Linas	Moreira de Rei Fafe	Omisso	Omisso	Norte: Jaime Cunha Gonçalves Sul: Jaime Cunha Gonçalves Nascente: Rio Poente: Caminho Consortes	RAN	88,14
81A	Herdeiros de Jaime Cunha Gonçalves a/c de Manuel José Novais Cunha, Bairro da Cumieira, Bloco H1 — 2.º Esq., 4820 — Fafe	Moreira de Rei Fafe	R - 588	Omisso	Norte: Rego de Consortes Sul: Rio Nascente: P. José e João Novais Rebelo Poente: Caminho de Consortes	RAN	76,95
82	Herdeiros de Manuel Freitas Sampaio a/c de Maria Emília N. Freitas Sampaio, Rua do Foral, n.º 44 — Moreira de Rei, 4820-536 — Fafe	Moreira de Rei Fafe	R - 589	Omisso	Norte: José Lopes de Carvalho Sul: Rio Nascente: Zeferino Novais da Cunha Poente: Francisco da Cunha Gonçalves e Irmão	RAN	178,40
83	Emília do Carmo Novais da Cunha, Rua Principal, n.º 292 — Marinhão — Moreira de Rei, 4820-537 — Fafe	Moreira de Rei Fafe	R - 601	02717/980909	Norte: Rego de Consortes Sul: Rio Nascente: José e João Novais Rebelo Poente: José e João Novais Rebelo	RAN	242,65

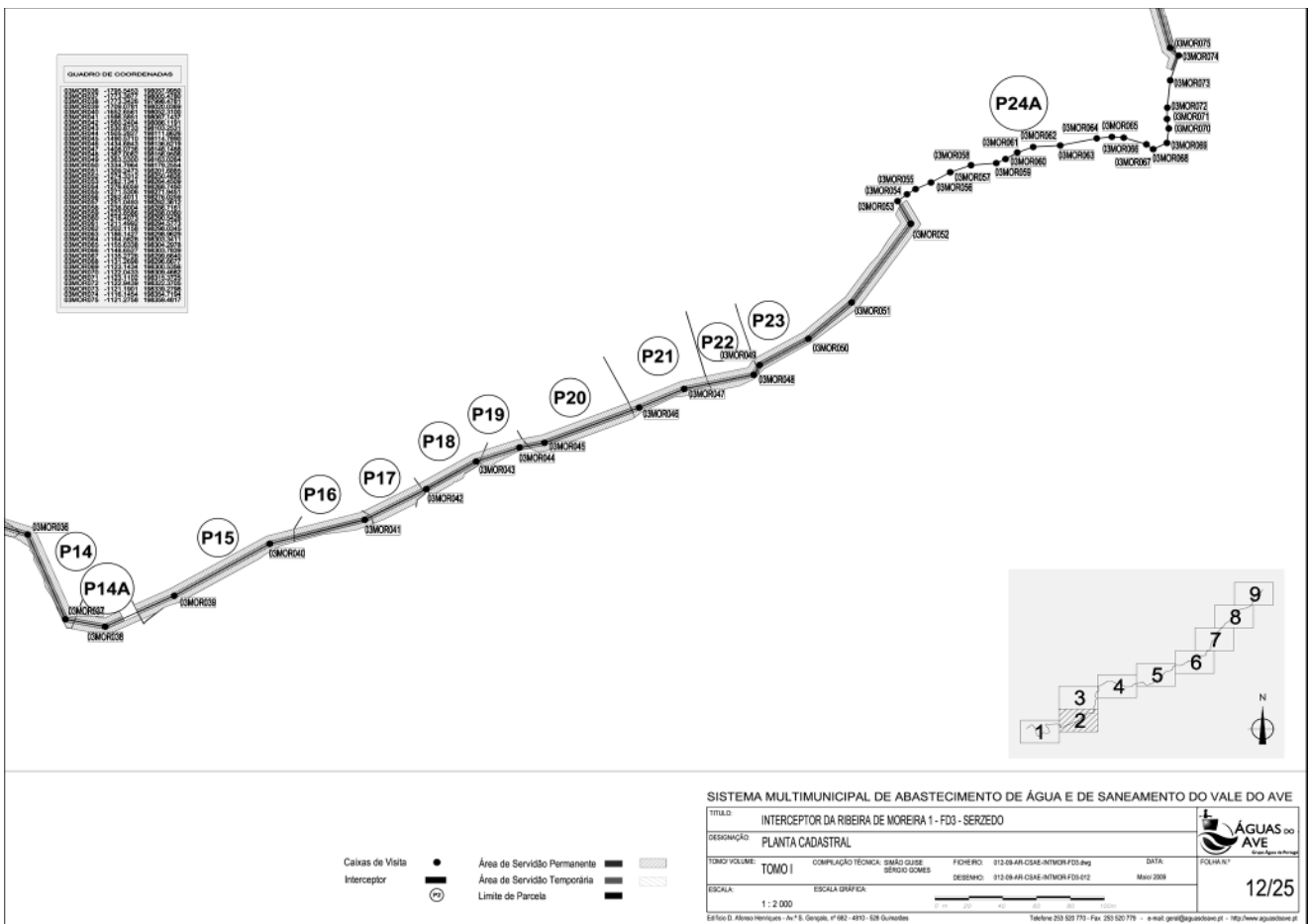
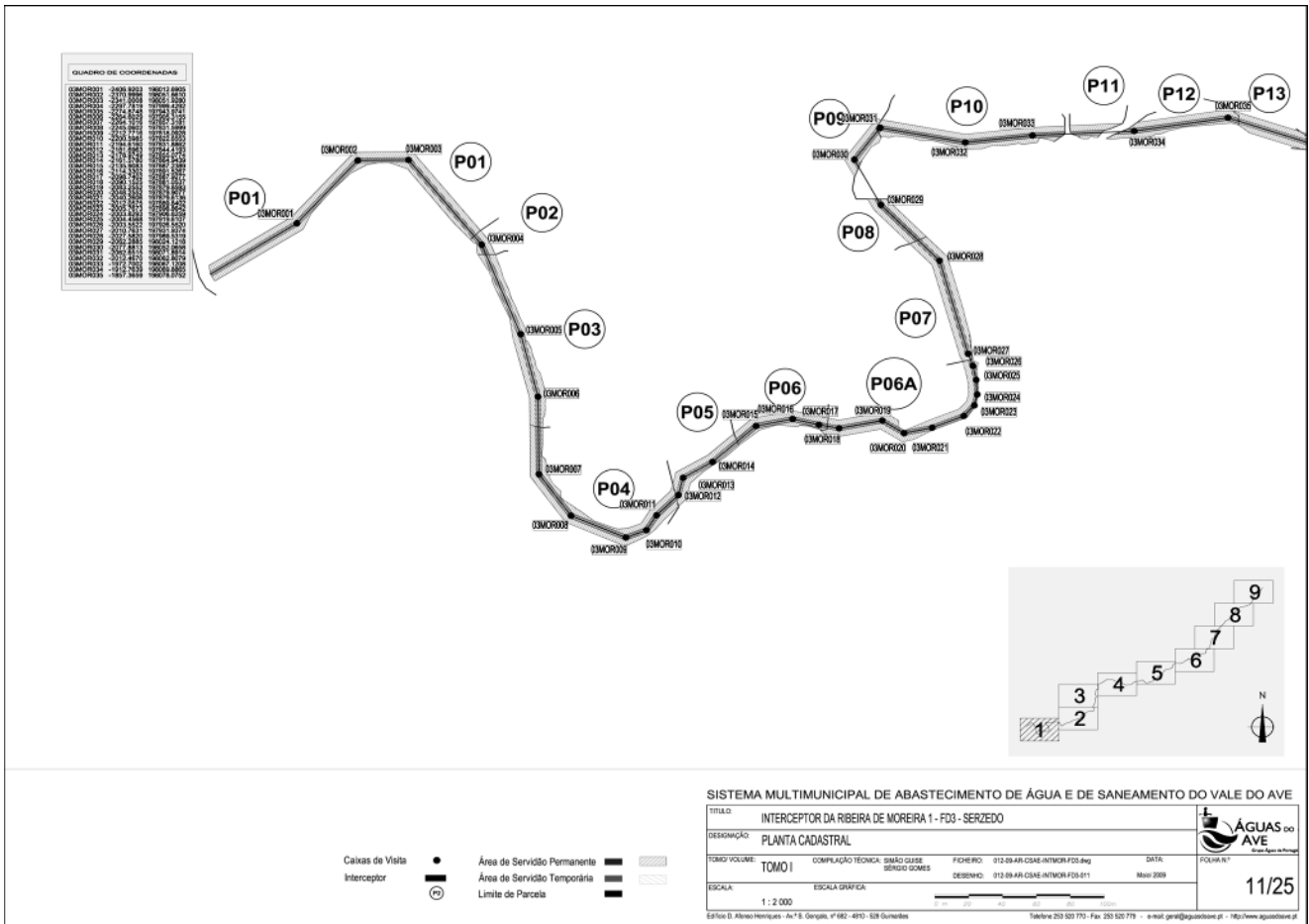
Parcela	Nome e morada dos interessados	Freguesia/Concelho	Matriz	Descrição Predial	Confrontações	Natureza da Parcela	Área (m²)
84	Herdeiros de Manuel Freitas Sampaio a/c de Maria Emília Novais, Freitas Sampaio, Rua do Foral, n.º 44 — Moreira de Rei, 4820-536 — Fafe	Moreira de Rei Fafe	R - 602	Omisso	Norte: Caminho Sul: Rio Nascente: Zeferino Novais da Cunha Poente: Zeferino Novais da Cunha	Domínio Público Hídrico RAN	159,64
85	Emília do Carmo Novais da Cunha, Rua Principal, n.º 292 — Marinhão — Moreira de Rei, 4820-537 — Fafe	Moreira de Rei Fafe	R - 603	02722/980909	Norte: Rego de Consortes Sul: Rio Nascente: José e João Novais da Cunha Poente: José e João Novais da Cunha	RAN	103,59
86	Clementino Oliveira Pereira, Rua da Capela, n.º 306 — Marinhão — Moreira de Rei, 4820 — Fafe	Moreira de Rei Fafe	R - 604	Omisso	Norte: Levada Sul: Rio Nascente: Rio Poente: Zeferino Novais da Cunha	RAN	122,70
87	Joaquina Alves Dias, Maria Alves Dias, Belmira Alves Dias, Rua Nova, n.º 226 — Barbosa — Moreira de Rei, 4820-528 — Fafe	Moreira de Rei Fafe	R - 835	Omisso	Norte: Rio Sul: Rio Nascente: Levada e José de Freitas Fernandes Poente: Rio	RAN	109,05
88	Herdeiros de Francisco da Cunha Gonçalves a/c de José Freitas, Fernandes e Júlio Freitas Fernandes, Travessa de Sto. Amaro, n.º 78 — Pica — S. Gens, 4820-668 — Fafe	Moreira de Rei Fafe	R - 836	Omisso	Norte: António Pereira Sul: Rego de Consortes Nascente: José Delfim Novais Cunha Poente: Rio	RAN	131,09
89	João de Deus Pereira Novais da Cunha a/c de Dorlinda do Céu N. Cunha, Largo da Feira, n.º 24 — Moreira de Rei, 4820-533 — Fafe	Moreira de Rei Fafe	R - 837 R - 839	Omisso	Norte: Rio e António Pereira Sul: Levada Nascente: Dr. João Fernandes de Melo Poente: José Delfim Novais da Cunha	RAN	214,78
90	Maria Fernanda Faria Novais Rebelo, Rua do Assento, n.º 185 — S. Torcato, 4800-870 — Guimarães	Moreira de Rei Fafe	R - 840	03695/040917	Norte: Rio Sul: Levada Nascente: João Fernandes Ribeiro Poente: Zeferino Novais da Cunha	RAN	15,97
91	Rosa Ribeiro Freitas Costa, Rua João Crisóstomo, n.º 363 — Moreira de Rei, 4820-540 — Fafe	Moreira de Rei Fafe	R - 841	03405/011228	Norte: Rio Sul: Levada Nascente: Jerónimo Alves Poente: Dr. João Fernandes de Melo	RAN	20,70
92	Herdeiros de António Alves a/c de Arlindo Sousa Alves, Largo da Portela de Arca, n.º 89 — Moreira de Rei, 4820-540 — Fafe	Moreira de Rei Fafe	R - 842	Omisso	Norte: Suzana Graciosa Sul: Levada Nascente: José Delfim Novais Poente: João Fernandes Ribeiro	RAN	42,29

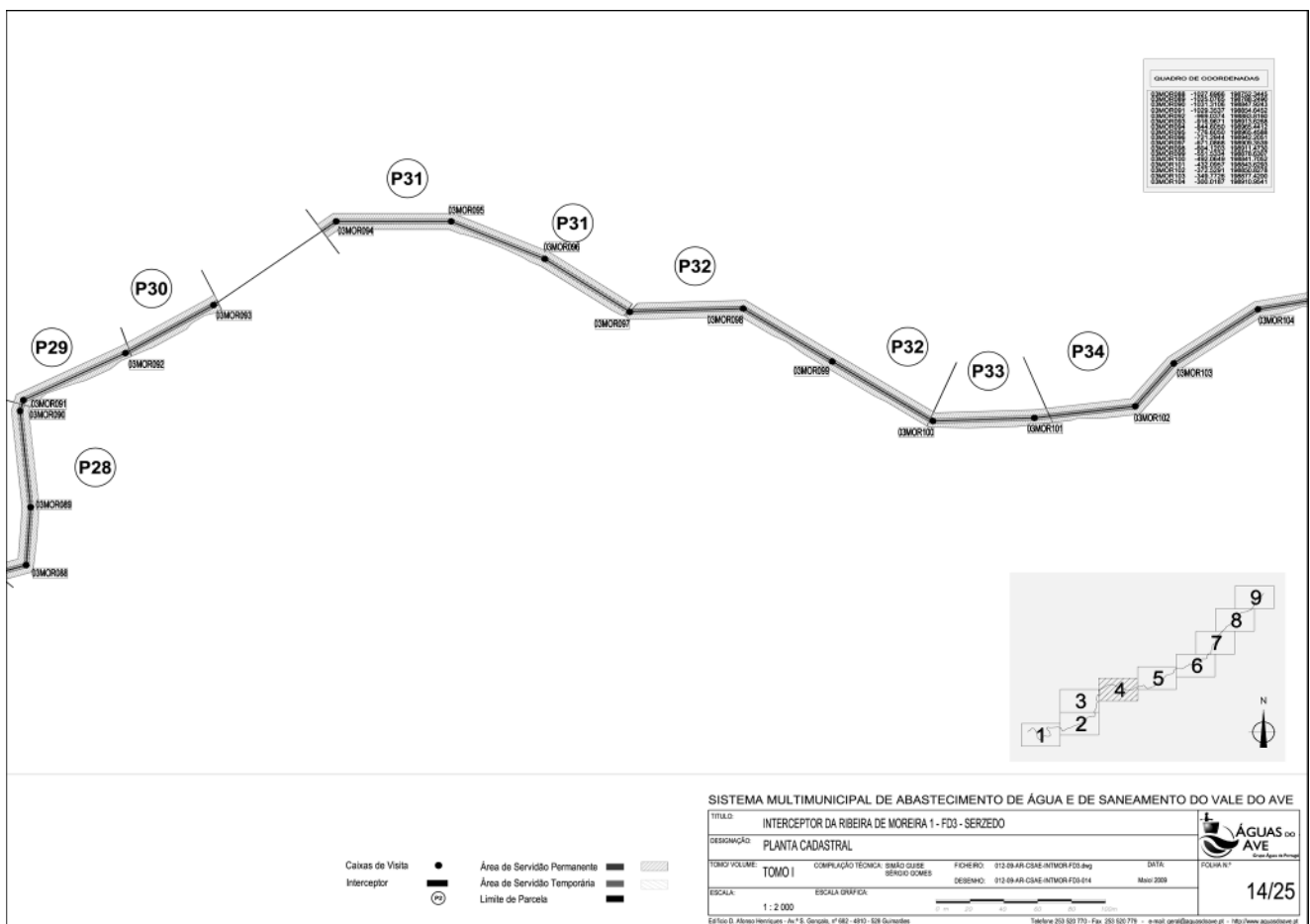

Parcela	Nome e morada dos interessados	Freguesia/Concelho	Matriz	Descrição Predial	Confrontações	Natureza da Parcela	Área (m²)
93	Herdeiros de Teresa Jesus Novais da Cunha a/c Maria Eugénia, Ribeiro de Freitas Abreu e Simão Cunha R. Freitas, Rua Ribeira de Cima, n.º 320 — Estorãos, 4820 — Fafe	Moreira de Rei Fafe	R - 844	Omisso	Norte: Rio Sul: Levada Nascente: João Fernandes Ribeiro Poente: Suzana Graciosa de S. Peixoto	RAN	222,16
94	Maria Ribeiro Costa, Travessa do Areal de Cima, n.º 31 — Areal — Moreira de Rei, 4820-525 — Fafe	Moreira de Rei Fafe	R - 845	03400/011228	Norte: Rio Sul: Levada Nascente: Dr. João Fernandes de Melo Poente: José Delfim Novais da Cunha	Domínio Público Hídrico, RAN	83,48
95	Maria Fernanda Faria Novais Rebelo, Rua do Assento, n.º 185 — S. Torcato, 4800-870 — Guimarães	Moreira de Rei Fafe	R - 846	03696/040917	Norte: Rio Sul: Levada Nascente: Zeferino Novais Rebelo Poente: João Fernandes Ribeiro	Domínio Público Hídrico RAN	131,54
96	João de Deus Pereira Novais da Cunha a/c de Dorlinda do Céu N. Cunha, Largo da Feira, n.º 24 — Moreira de Rei, 4820-533 — Fafe	Moreira de Rei Fafe	R - 847	Omisso	Norte: Rio Sul: Levada Nascente: António Novais Poente: Dr. João Fernandes de Melo	Domínio Público Hídrico RAN	46,00
97	Maria Rosa Costa Novais, Rua do Areal, n.º 98 — Areal — Moreira de Rei, 4820-525 — Fafe	Moreira de Rei Fafe	R - 848	03245/010608	Norte: Rio Sul: Levada Nascente: João Fernandes Ribeiro Poente: José Delfim Novais da Cunha	Domínio Público Hídrico RAN	32,85
98	Herdeiros de Albino Fernandes Ribeiro a/c João de Deus R. Ribeiro, Rosa Rodrigues Oliveira e irmãos, Rua do Areal, n.º 143 — Areal — Moreira de Rei, 4820-525 — Fafe	Moreira de Rei Fafe	R - 849	Omisso	Norte: Rio Sul: Levada Nascente: Caminho de Servidão Poente: António Novais	Domínio Público Hídrico RAN	20,42
99	João de Deus Rodrigues Ribeiro, Rua do Areal, n.º 143 — Areal — Moreira de Rei, 4820-525 — Fafe	Moreira de Rei Fafe	R - 956	Omisso	Norte: Caminho Sul: Rio Nascente: Bernardo Exposto Poente: José Henriques	Domínio Público Hídrico RAN	10,93
100	Maria Fernanda Faria Novais Rebelo, Rua do Assento, n.º 185 — S. Torcato, 4800-870 — Guimarães	Moreira de Rei Fafe	R - 955	03677/040917	Norte: Caminho Público Sul: Rio Nascente: Rio Poente: João Ribeiro	RAN	68,90
101	Herdeiros de Joaquim Ribeiro a/c de Maria Cândida Macedo Ribeiro, Largo do Assento, n.º 8 — Moreira de Rei, 4820-526 — Fafe	Moreira de Rei Fafe	R - 943	00368/171286	Norte: Rio Sul: Levada Nascente: Florêncio Pereira de Castro Poente: Rio	RAN	157,69

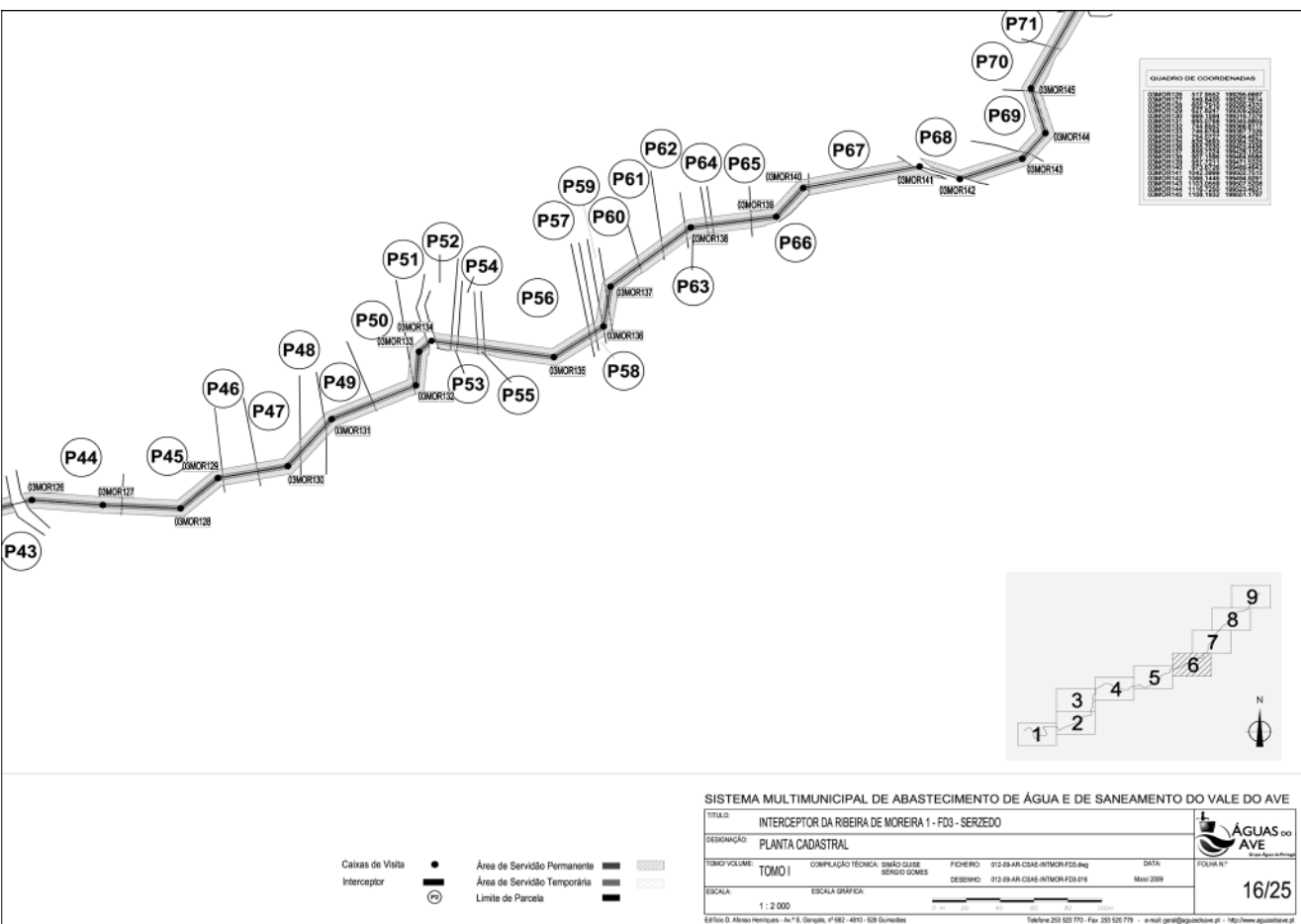
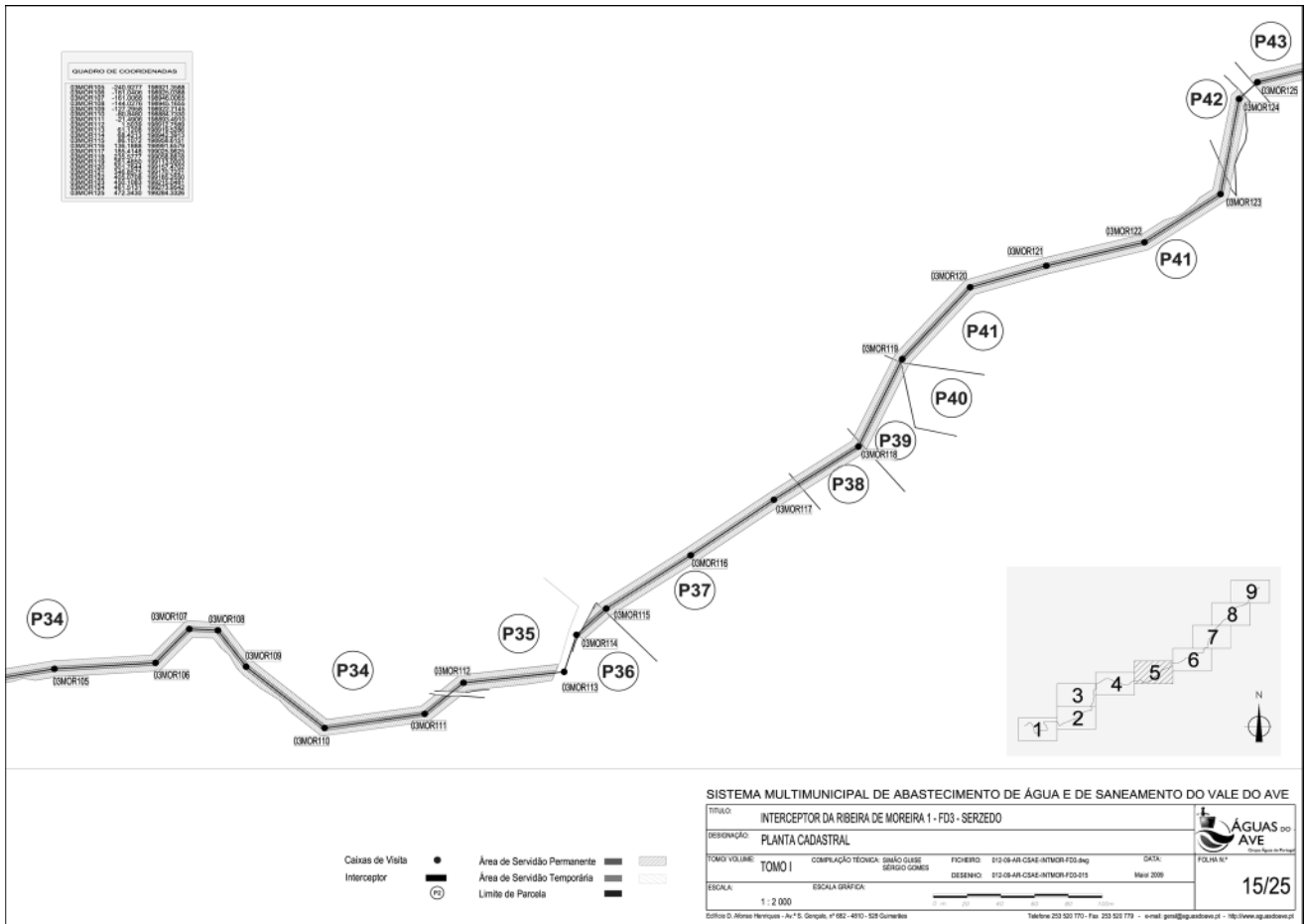
Parcela	Nome e morada dos interessados	Freguesia/Concelho	Matriz	Descrição Predial	Confrontações	Natureza da Parcela	Área (m²)
102	João Paulo Leite da Silva, Rua da Cumieira — Apartado 151, 4820-179 — Fafe	Moreira de Rei Fafe	R - 944	Omisso	Norte: Rio Sul: Levada Nascente: Dr. João Fernandes de Melo Poente: Antónia Novais Rebelo	RAN	339,78
103	Antónia Maria Novais Rebelo, Rua António Cândido, n.º 154, 4820-166 — Fafe	Moreira de Rei Fafe	R - 945	Omisso	Norte: Rio Sul: Levada Nascente: João Fernandes Ribeiro Poente: Florêncio Pereira de Castro	RAN	35,98
104	Maria Ribeiro Costa, Travessa do Areal de Cima, n.º 31 — Areal — Moreira de Rei, 4820-525 — Fafe	Moreira de Rei Fafe	R - 946	03403/011228	Norte: Rio Sul: Levada Nascente: Rio Poente: João Fernandes de Melo	RAN	45,03
105	Ana Maria Faria Novais Rebelo, Rua do Assento, n.º 185 — S. Torcato, 4800-870 — Guimarães	Moreira de Rei Fafe	R - 947	03789/040917	Norte: Caminho de Servidão Sul: Rio Nascente: Caminho Público Poente: Benta Fernandes Novais	Domínio Público Hídrico RAN	256,51
106	Antónia Maria Novais Rebelo, Rua António Cândido, n.º 154, 4820-166 — Fafe	Moreira de Rei Fafe	R - 1284	Omisso	Norte: Levada Sul: Rio Nascente: Benta Fernandes Novais Poente: Caminho	Domínio Público Hídrico RAN	36,99
107	João Paulo Leite Silva, Rua da Cumieira — Apartado 151, 4820-179 — Fafe	Moreira de Rei Fafe	R - 1285	4420/20071206	Norte: Levada Sul: Rio Nascente: Francisco Fernandes Ribeiro Poente: Dr. João Fernandes de Melo	Domínio Público Hídrico RAN	45,25
108	Herdeiros de Francisco Fernando Ribeiro a/c de João de Deus R. Ribeiro, Rua do Areal, n.º 143 — Areal — Moreira de Rei, 4820-525 — Fafe	Moreira de Rei Fafe	R - 1286	Omisso	Norte: Levada Sul: Rio Nascente: José António Matos Júnior Poente: Benta Fernandes Novais	Domínio Público Hídrico RAN	33,79
109	Herdeiros de Narcisa Leite da Silva a/c de Pedro Paulo Matos, Alameda S. Dâmaso, n.º 73 — Norte, 4820-286 — Guimarães	Moreira de Rei Fafe	R - 1287	Omisso	Norte: Levada Sul: Rio Nascente: Emília Fernandes Novais Poente: Francisco Fernandes Novais	Domínio Público Hídrico RAN	37,66
110	João Paulo Leite da Silva, Rua da Cumieira — Apartado 151, 4820-179 — Fafe	Moreira de Rei Fafe	R - 1288	Omisso	Norte: Levada Sul: Rio Nascente: Dr. João Fernandes de Melo Poente: José António Matos Júnior	Domínio Público Hídrico RAN	174,29

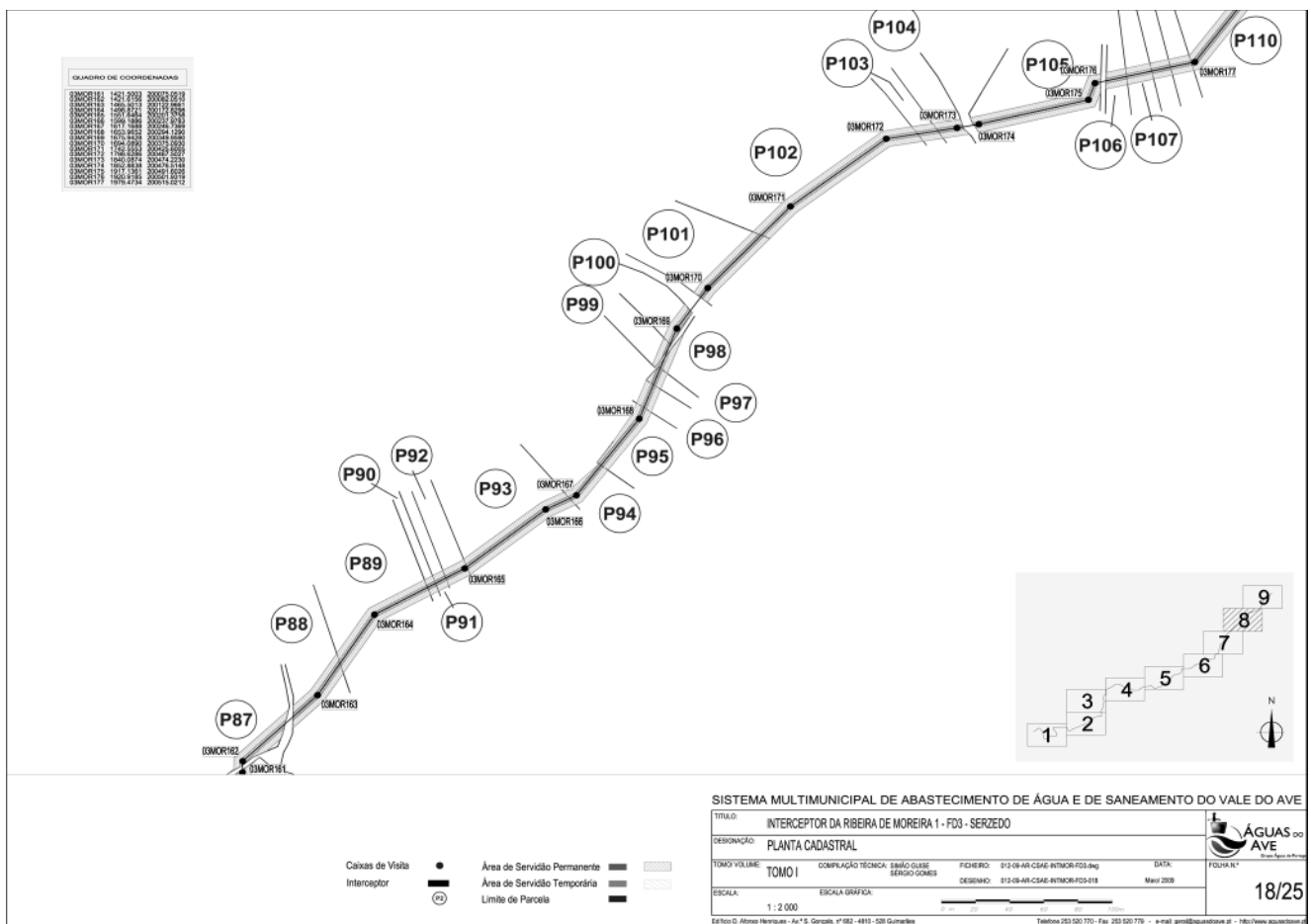
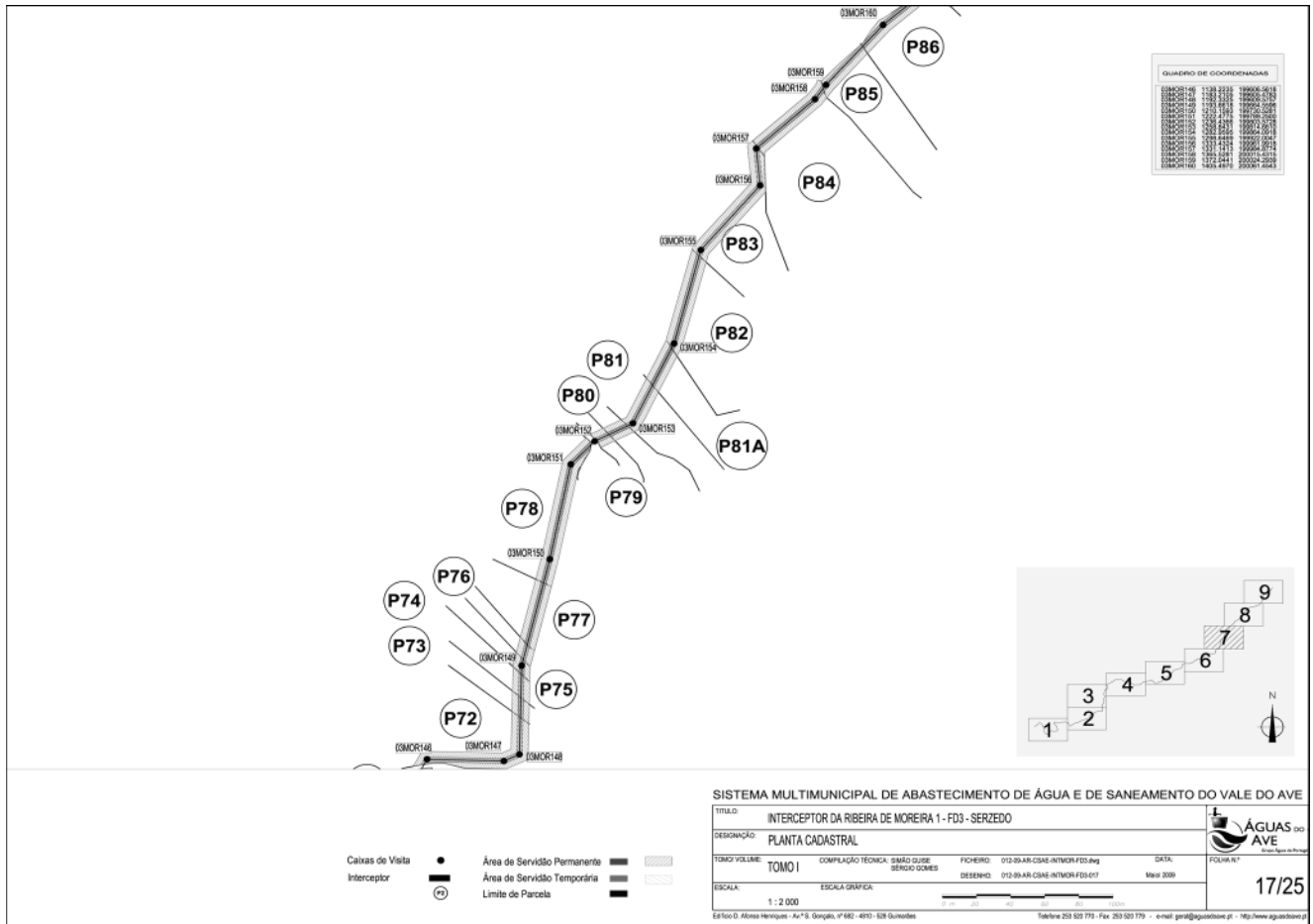
Parcela	Nome e morada dos interessados	Freguesia/Concelho	Matriz	Descrição Predial	Confrontações	Natureza da Parcela	Área (m²)
111	Antónia Maria Novais Rebelo, Rua António Cândido, n.º 154, 4820-166 — Fafe	Moreira de Rei Fafe	R - 1289	Omisso	Norte: Levada Sul: Rio Nascente: Rio Poente: Emília Fernandes Novais	Domínio Público Hídrico RAN	196,60
112	Silvino Henriques Lopes, Rua Eira Dónega, n.º 16 — Moreira de Rei, 4820-532 — Fafe	Moreira de Rei Fafe	R - 1323	00104/090486	Norte: Herds de António Mendes S. Pereira Sul: Levada Nascente: Herds de António Mendes S. Pereira Poente: Carreiro	Domínio Público Hídrico RAN	97,00
113	Maria Arminda Lameiras Mendes Salgado, Rua do Foral, n.º 44 — Moreira de Rei, 4820-536 — Fafe	Moreira de Rei Fafe	R - 1327	Omisso	Norte: Manuel Lima de Sá Sul: Manuel Lima de Sá Nascente: Rio Poente: Levada	Domínio Público Hídrico RAN	238,92
114	1 — Herdeiros de Manuel Luís de Sá a/c de Florinda de Sá, Rua Eira Dónega, n.º 74 — Moreira de Rei, 4820-532 — Fafe 2 — Almerinda de Sousa Sá, Lugar do Foral — Moreira de Rei, 4820 — Fafe	Moreira de Rei Fafe	R - 1326	Omisso	Norte: Florinda de Sá Sul: Francisco Menezes Salgado Nascente: Rio Poente: Levada	Domínio Público Hídrico RAN	61,96
115	Rosalina Gonçalves Cunha a/c de Maurício Ferreira da Silva, Travessa do Foral, n.º 45 — Moreira de Rei, 4820-536 — Fafe	Moreira de Rei Fafe	R - 1328	Omisso	Norte: Florinda de Sá Sul: Florinda de Sá Nascente: Rio Poente: Levada	Domínio Público Hídrico RAN	29,13
116	Emília Novais, Lugar de Cortinhas — Moreira de Rei, 4820-531 — Fafe	Moreira de Rei Fafe	R - 1330	Omisso	Norte: Ribeiro Sul: Florinda de Sá Nascente: Rio Poente: Levada	Domínio Público Hídrico RAN	27,58
117	C. C. H. de Joaquina de Sousa a/c de Maria de Sousa Fernandes e outros, Travessa de Chamau, n.º 15 — Barbosa — Moreira de Rei, 4820-528 — Fafe	Moreira de Rei Fafe	R - 1331	Omisso	Norte: Avelino Sousa Sul: Rio Nascente: Benta Fernandes Novais Poente: Ribeiro	Domínio Público Hídrico RAN	28,73
118	João Paulo Leite da Silva, Rua da Cumieira — Apartado 151, 4820-179 — Fafe	Moreira de Rei Fafe	R - 1332	4453/20071206	Norte: Joaquim Moreira Sul: Rio Nascente: Emília de Sousa Poente: Herdeiros de Maria de Sousa	Domínio Público Hídrico RAN	19,94

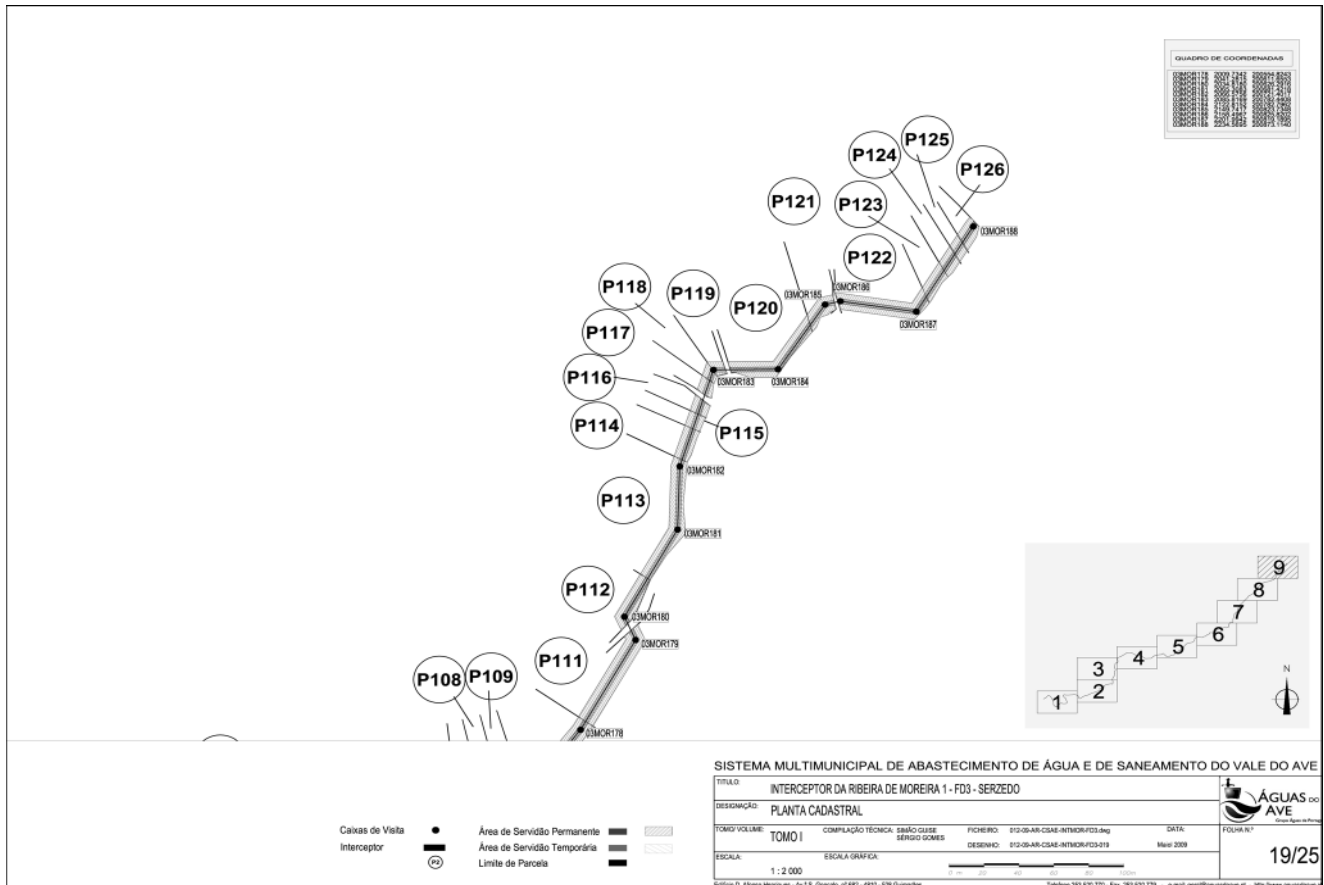
Parcela	Nome e morada dos interessados	Freguesia/Concelho	Matriz	Descrição Predial	Confrontações	Natureza da Parcela	Área (m²)
119	C. C. H. de Joaquina de Sousa a/c de Maria de Sousa Fernandes e outros, Travessa de Chamau, n.º 15 — Barbosa — Moreira de Rei, 4820-528 — Fafe	Moreira de Rei Fafe	R - 1333	Omisso	Norte: Levada Sul: Rio Nascente: Maria João Poente: Benta Fernandes Novais	Domínio Público Hídrico RAN	22,20
120	C. C. H. de Joaquina de Sousa a/c de Maria de Sousa Fernandes e outros, Travessa de Chamau, n.º 15 — Barbosa — Moreira de Rei, 4820-528 — Fafe	Moreira de Rei Fafe	R - 1335	Omisso	Norte: Levada Sul: Rio Nascente: Joaquim Fernandes Poente: Maria João	Domínio Público Hídrico RAN	182,69
121	C. C. H. de Joaquina Fernandes a/c de Maria de Sousa Fernandes, Travessa de Chamau, n.º 15 — Barbosa — Moreira de Rei, 4820-528 — Fafe	Moreira de Rei Fafe	R - 1336	Omisso	Norte: Levada Sul: Rio Nascente: Ribeiro Poente: Herdeiros de Maria de Sousa	Domínio Público Hídrico RAN	62,65
122	C. C. H. de Joaquina de Sousa a/c de Maria de Sousa Fernandes e outros, Travessa de Chamau, n.º 15 — Barbosa — Moreira de Rei, 4820-528 — Fafe	Moreira de Rei Fafe	R - 1337	Omisso	Norte: Levada Sul: Rio Nascente: Benta Fernandes Novais Poente: Ribeiro	Domínio Público Hídrico RAN	169,71
123	João Paulo Leite da Silva, Rua da Cumieira — Apartado 151, 4820-179 — Fafe	Moreira de Rei Fafe	R - 1338	Omisso	Norte: Levada Sul: Rio Nascente: João Novais Rebelo Poente: Manuel de Sousa	Domínio Público Hídrico RAN	58,19
124	Ana Maria Faria Novais Rebelo, Rua do Assento, n.º 185 — S. Torcato, 4820-870 — Guimarães	Moreira de Rei Fafe	R - 1339	03790/040917	Norte: Albano de Castro Sul: Rio Nascente: Albano de Castro Poente: Benta Fernandes Novais	RAN	36,56
125	Rosa Ribeiro Castro, Rua Principal, n.º 278 — Barbosa — Moreira de Rei, 4820 — Fafe	Moreira de Rei Fafe	R - 1340	Omisso	Norte: João Novais Rebelo Sul: Rio Nascente: Faustino Exposto Poente: João Novais	RAN	25,12
126	Albano João Henriques, 19, Rue de Martyrs de Chateaubriant, 93200 — Saint Denis — France	Moreira de Rei Fafe	R - 1341	Omisso	Norte: Caminho Sul: Rio Nascente: Caminho Poente: Albano Castro	RAN	43,69











203403971

Direcção-Geral do Ordenamento do Território e Desenvolvimento Urbano

Aviso n.º 13015/2010

Tendo em atenção os pontos n.ºs 1 e 6, do artigo 47.º, da Lei n.º 12-A/2008, de 27 de Fevereiro, procede-se à indicação dos trabalhadores que reuniram os requisitos necessários para transitar à posição remuneratória seguinte àquela em que se encontravam, com efeitos a 1 de Janeiro de 2009.

Alteração de posicionamento remuneratório obrigatório

Nome	Carreira/categoria	Posição remuneratória	Nível remuneratório
Celestino Rogério Martins Braz.	Técnico Superior	11. ^a	48
Maria José Facco Viana Festas	Técnico Superior	9. ^a	42
Maria Helena de Figueiredo Martins Manaia	Assistente Técnico/ Coordenador Técnico	2. ^a	17

Alteração de posicionamento remuneratório obrigatório, por opção gestionária

Nome	Carreira/categoria	Posição remuneratória	Nível remuneratório
Fernanda Maria Pombo Teixeira Sobral	Assistente Técnico/ Assistente Técnico	9. ^a	14

Direcção-Geral do Ordenamento do Território e Desenvolvimento Urbano, 17 de Junho de 2010. — A Subdirectora Geral, *Maria João Botelho*.
203406385

Instituto da Água, I. P.

Aviso n.º 13016/2010

Discussão Pública — Plano de Ordenamento da Albufeira do Ermal

Dr. Orlando Borges, Presidente do Instituto da Água, IP em cumprimento do preceituado no n.º 3 do artigo n.º 48 do Decreto-Lei n.º 380/99,

22 de Setembro, alterado e republicado pelo Decreto-Lei n.º 46/2009, de 20 de Fevereiro, faz saber que, entre 12 de Julho e 20 de Agosto de 2010 e no âmbito da Discussão Pública, ficam patentes para consulta, o Plano de Ordenamento da Albufeira do Ermal e o respectivo Relatório Ambiental, no site do Instituto da Água, IP — www.inag.pt — e também nos seguintes locais:

Instituto da Água, IP
Avenida Almirante Gago Coutinho, n.º 30
1049-066 Lisboa