

Considerando que a ETAR terá capacidade para tratar as águas residuais domésticas e industriais de 31.800 habitantes equivalentes, em época alta, e de 23.556 habitantes equivalentes em época baixa;

Considerando que a análise de alternativas apresentada pelo proponente conclui que o local em causa é o que melhor se adequa a esta infra-estrutura, uma vez que a mesma obedece a critérios técnicos específicos;

Considerando que o reduzido índice de implantação do projecto não induz impactes significativos sobre o equilíbrio das áreas de REN em causa;

Considerando, ainda, que a Câmara Municipal determinou a alteração do Plano de Urbanização da Área Territorial da Ericeira, ratificado pela Portaria n.º 1248/95, publicada no *Diário da República*, 1.ª série, n.º 241, de 18 de Outubro de 1995, no sentido de contemplar a localização da ETAR;

Considerando que o projecto mereceu parecer favorável da Administração da Região Hidrográfica de Lisboa e Vale do Tejo;

Considerando o parecer favorável emitido pela Comissão de Coordenação e Desenvolvimento Regional de Lisboa e Vale do Tejo;

Considerando, também, o manifesto interesse público do projecto do ponto de vista da melhoria da qualidade ambiental da bacia hidrográfica do Rio Lisandro;

Considerando, por fim, que na execução do projecto, o proponente deve dar cumprimento aos seguintes condicionamentos:

Anterior à Fase de Construção:

Obter licença de utilização do domínio hídrico e autorização para ocupação não agrícola dos solos da Reserva Agrícola Nacional.

Fase de construção:

Garantir a integração paisagística da construção e o arranjo dos espaços exteriores do recinto da ETAR;

Assegurar que a ETAR dispõe de equipamento de laboratório que permita efectuar as análises requeridas para controlo do processo de tratamento, com o objectivo de assegurar a qualidade do efluente tratado;

Acautelar que a ETAR dispõe de um grupo gerador de energia de forma a garantir, em caso de falta de energia, o funcionamento dos equipamentos;

Garantir que o estaleiro se encontra vedado e localizado, se possível, em área já intervencionada;

Assegurar uma gestão eficaz do estaleiro, mediante a aplicação de regras e boas práticas de minimização de impactes ambientais, nomeadamente no que respeita a emissão de poeiras, arrastamento de lamas, emissão de ruído e gases de escape, bem como a drenagem e o destino final dos efluentes aí gerados;

Adoptar todas as medidas cautelares adequadas a evitar a infiltração no solo de águas provenientes de lavagens de maquinaria;

Limitar as obras à área estritamente necessária, com o objectivo de evitar a ocupação de áreas adjacentes;

Confinar as escavações apenas às áreas previstas no projecto;

Efectuar o atravessamento e a movimentação das máquinas sempre pelos mesmos locais, perpendicularmente ao traçado das tubagens, evitando, assim, a destruição do coberto vegetal existente e a compactação excessiva do terreno;

Assegurar a gestão adequada dos resíduos produzidos na obra e proceder à remoção e transporte a destino final dos resíduos excedentários;

Proceder à renaturalização e recuperação paisagística dos terrenos afectados pela obra e áreas de apoio à mesma.

Fase de exploração:

Assegurar a lavagem periódica das valetas do arruamento que limita a ETAR e da linha de água adjacente ao local;

Garantir a limpeza frequente dos equipamentos de forma a assegurar a minimização de eventuais impactes negativos sobre o ambiente e valores ecológicos em presença no local;

Atestar que nas operações de manutenção e lubrificação do equipamento serão seguidas todas as regras e boas práticas de higiene e segurança;

Asseverar pela aplicação de todas as regras e boas práticas de minimização de impactes ambientais, no que respeita à emissão de odores e gases tóxicos, emissão de ruído, explosões por acumulação de gases tóxicos, inundação por extravasamento dos esgotos e descargas na linha de água.

Determino:

1 — Nos termos e para os efeitos do disposto no n.º 1 do artigo 21.º do Decreto-Lei n.º 166/2008, de 22 de Agosto, e no uso das competências

delegadas pelo despacho da Ministra do Ambiente e do Ordenamento do Território n.º 932/2010, publicado no *Diário da República*, 2.ª série, n.º 9, de 14 de Janeiro de 2010, reconhecer o relevante interesse público da construção da ETAR da Foz do Lisandro, na freguesia da Carvoeira, no concelho de Mafra, sujeita ao cumprimento dos condicionamentos supra-referidos.

2 — O não cumprimento das condicionantes acima referidas determina, para o proponente, a obrigatoriedade de repor os terrenos no estado em que se encontravam à data imediatamente anterior à construção, reservando-se, ainda, nessa situação, o direito de revogação futura do presente acto.

16 de Junho de 2010. — A Secretária de Estado do Ordenamento do Território e das Cidades, *Fernanda Maria Rosa do Carmo Julião*.

203384426

Despacho n.º 10686/2010

Com vista à implantação de infra-estruturas de ligação do sistema multimunicipal de abastecimento de água do Algarve à vila de Alcoutim, integrado no subsistema multimunicipal de abastecimento de água do Algarve, veio a Águas do Algarve, S. A., empresa concessionária da exploração e gestão do sistema multimunicipal de abastecimento de água e saneamento Algarve, criada pelo Decreto-Lei n.º 285/2003, de 8 de Novembro, requerer ao então Ministro do Ambiente, do Ordenamento do Território e do Desenvolvimento Regional a constituição de servidão administrativa de aqueduto público subterrâneo sobre 48 parcelas de terreno, a localizar na freguesia de Alcoutim, pertencente ao concelho de Alcoutim, identificadas no mapa de áreas e assinaladas nas plantas anexos ao presente despacho e que dele fazem parte integrante.

Assim, no exercício das competências que me foram delegadas pela Ministra do Ambiente e do Ordenamento do Território, nos termos do disposto no despacho n.º 932/2010, de 6 de Janeiro, publicado no *Diário da República*, 2.ª série, n.º 9, de 14 de Janeiro de 2010, e nos termos e para os efeitos do disposto nos artigos 1.º, 2.º, 3.º e 5.º do Decreto-Lei n.º 34 021, de 11 de Outubro de 1944, e nos artigos 8.º e 14.º, n.º 1, do Código das Expropriações, aprovado pela Lei n.º 168/99, de 18 de Setembro, e com os fundamentos constantes da informação n.º 14/DSO.DEJ/2010, de 18 de Março de 2010, da Direcção-Geral do Ordenamento do Território e do Desenvolvimento Urbano, determino o seguinte:

1 — As 48 parcelas de terreno, identificadas no mapa e plantas que se publicam em anexo ao presente despacho e que dele fazem parte integrante, ficam, de ora em diante, oneradas com carácter permanente pela constituição de servidão administrativa de aqueduto público subterrâneo a favor da Águas do Algarve, S. A.

2 — A servidão administrativa a que se refere o número anterior, com a área total de 19 375 m², incide sobre uma faixa de 3 m de largura, com 1,5 m de largura para cada eixo longitudinal da conduta e implica:

a) A ocupação permanente do subsolo na zona da instalação da conduta;

b) A proibição de efectuar escavações, de edificar qualquer tipo de construção, duradoura ou precária, ou de plantar árvores de qualquer espécie perene, de porte médio ou grande, ou cuja raiz atinja profundidades superiores a 0,4 m.

3 — Os actuais e subsequentes proprietários, usufrutuários, arrendatários ou possuidores, a qualquer outro título, dos terrenos em causa ficam obrigados a respeitar e a reconhecer o ónus constituído, bem como a zona aérea e subterrânea de incidência, mantendo livre a respectiva área.

4 — Ficam ainda obrigados, sempre que se mostre necessário, a consentir no acesso e ocupação, pela entidade beneficiária da servidão, para a realização de obras de construção, reparação, vigilância, manutenção e exploração da conduta ou para instalação de circuitos de dados e outras componentes das infra-estruturas ou que ao mesmo possam estar associadas, nos termos e para os efeitos do preceituado nos artigos 1.º e 2.º do Decreto-Lei n.º 34 021, de 11 de Outubro de 1944.

5 — Os encargos com a servidão administrativa constituída são da responsabilidade da Águas do Algarve, S. A.

21 de Junho de 2010. — A Secretária de Estado do Ordenamento do Território e das Cidades, *Fernanda Maria Rosa do Carmo Julião*.

Mapa de Servidão (DUP)

Sistema Multimunicipal de Abastecimento de Água do Algarve

Projecto: Ligação à Vila de Alcoutim

Nº da Parcela	Identificação do Prédio					Identificação da Parcela	
	Nome e Morada dos Proprietários /interessados	Freguesia Concelho	Artigo/ Secção	Descrição Predial	Confrontações do Prédio	Previsto em PDM	Área (m²)
1	Augusto Madeira, Afonso Rua Fernando Pessoa, lote 9-A, Fernão Ferro, 2840-515 Seixal. Maria Guilhermina, Balurco de Cima, 8970-014 Alcoutim Mariana Afonso Morgado Ribeiro Afonso, Rua Jornal Folha de Domingo, n.º 18, 3.º Dtº, 8005-249 Faro.	Alcoutim Alcoutim	Rústica 80-18	04742/20031120	Norte: Herd. de Custódio Francisco. Sul: Estrada. Nascente: Caminho. Poente: Herd. de Custódio Francisco.	Agro-Florestal	946
2	Joaquina Isabel Faustino C.C.H. Montinho do Cerro — Balurcos 8970-030 Alcoutim.	Alcoutim Alcoutim	Rústica 80-19	Omisso	Norte: Joaquina Isabel Faustino. Sul: Estrada Nacional 124. Nascente: António Afonso Madeira. Poente: Augusto Madeira Afonso.	Agro-Florestal	568
3	Maria Lourenço, Balurcos de Cima, 8970-014 Alcoutim Noémia Lourenço Afonso, Balurcos de Cima, 8970-014 Alcoutim Anabela Lourenço Afonso Rodrigues, Bairro do Rossio 1.ºC, 8970-052 Alcoutim. Maria dos Anjos Lourenço Afonso Domingues, Laranjeiras, 8970-026 Alcoutim.	Alcoutim Alcoutim	Rústica 80-20	Omisso	Norte: Herd.ºs de António Madeira Afonso. Sul: Herd.ºs de António Madeira Afonso. Nascente: Virgínia Maria. Poente: David Luis.	Agro-Florestal	701
4	Maria Antónia Mestre Dias C.C.H., Balurcos de Cima, 8970-014 Alcoutim. Manuel António Mestre, Rua Doutor Mário Soares, Lt. 72, Bairro do Estacal Novo, Santiria de Azóia, 2670-000 Loures.	Alcoutim Alcoutim	Rústica 80-26	Omisso	Norte: Maria Antónia Mestre Dias e outro. Sul: Maria Antónia Mestre Dias e outro. Nascente: António Custódio Francisco. Poente: António Afonso Madeira.	Agro-Florestal	73
5	António Custódio Francisco Palmeira 8970-031 Alcoutim.	Alcoutim Alcoutim	Rústica 80-27	Omisso	Norte: António Custódio Francisco. Sul: António Custódio Francisco. Nascente: Manuel Dias Gomes. Poente: Virgínia Maria.	Agro-Florestal	254
6	Manuel Dias Gomes, Av. Ministro Duarte Pacheco, n.º 20, 2.º Esq., 8900-211 V.R.S. António.	Alcoutim Alcoutim	Rústica 80-28	00185/240688	Norte: Joaquim Belchior. Sul: Odília Afonso. Nascente: Odília Afonso. Poente: António Custódio Francisco.	Agro-Florestal	121
7	Odília Afonso, Rua Jornal Correio do Sul, n.º 30 Cave A, 8005-241 Faro Maria Afonso dos Anjos Rodrigues, Rua Jornal Correio do Sul, n.º30 Cave A, 8005-241 Faro.	Alcoutim Alcoutim	Rústica 80-29	Omisso	Norte: Odília Afonso e outro. Sul: Odília Afonso e outro. Nascente: José Joaquim da Palma. Poente: Manuel Dias Gomes.	Agro-Florestal	135
8	Olívia Marques Gomes, Rua Catarina Eufémia, n.º 29 e 31, 8900-255 V. R. S. António.	Alcoutim Alcoutim	Rústica 80-30	Omisso	Norte: Olívia Marques Gomes. Sul: Olívia Marques Gomes. Nascente: António José Galrito. Poente: António Afonso.	Agro-Florestal	138

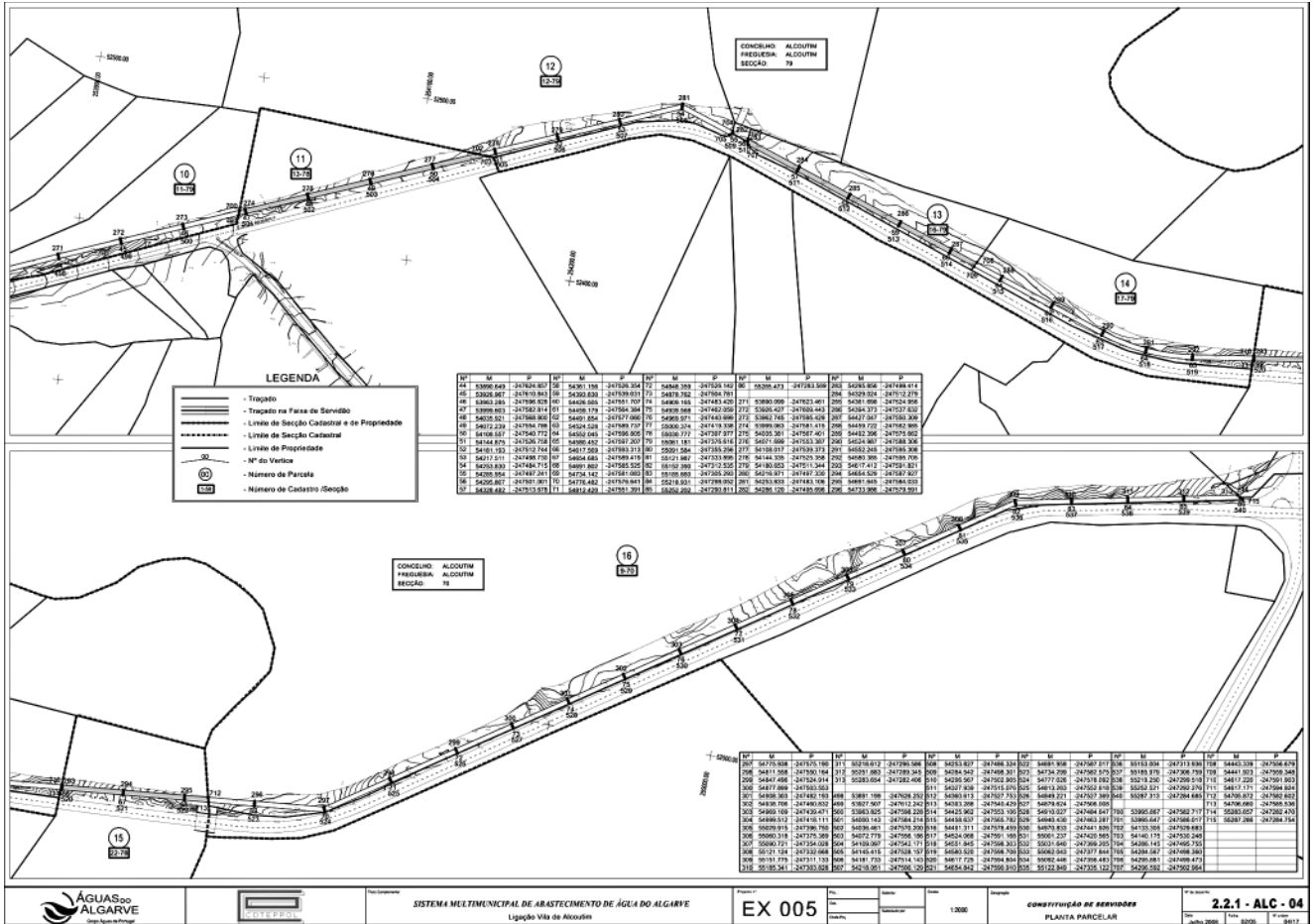
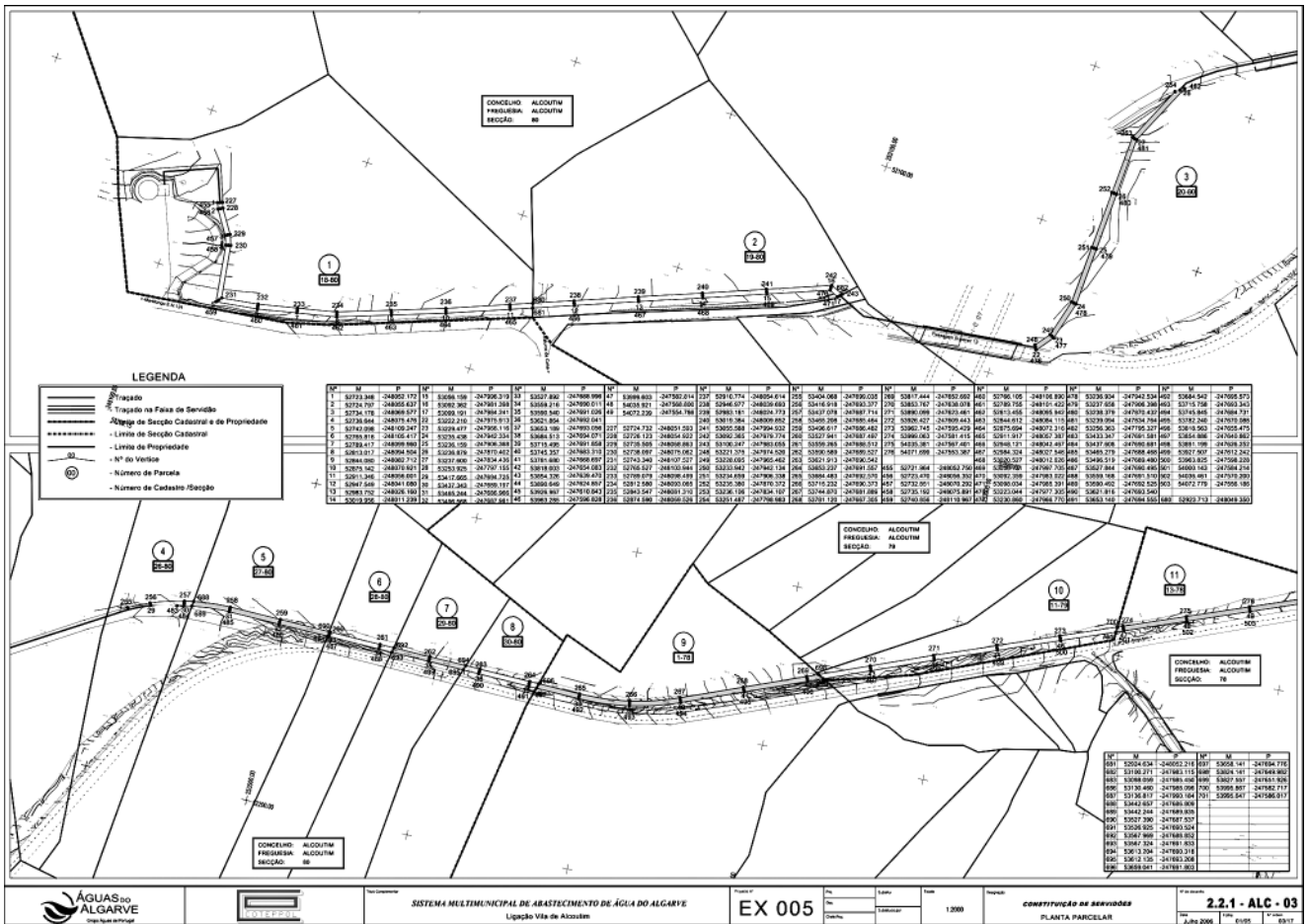
N.º da Parcela	Identificação do Prédio					Identificação da Parcela	
	Nome e Morada dos Proprietários /interessados	Freguesia Concelho	Artigo/Secção	Descrição Predial	Confrontações do Prédio	Previsto em PDM	Área (m²)
9	António José Galrito, Bairro do Rossio, 8970-000 Alcoutim	Alcoutim Alcoutim	Rústica 78-1	01914/950724	Norte: Manuel José Mariana. Sul: José Mestre e Joaquim Miguel Dias. Nascente: José Silvestre. Poente: José Joaquim da Palma.	Agro-Florestal	525
10	Maria Manuela da Costa Morais Raposo, Rua Piteira Santos, Lote 95 n.º 23, Quinta do Gato Bravo, Feijó, 2810-350 Almada	Alcoutim Alcoutim	Rústica 79-11	01860/950712	Norte: António Pereira. Sul: Estrada Nacional 124. Nascente: José Rodrigues Barros. Poente: António Gaspar.	Agro-Florestal	547
11	José Rodrigues de Barros, Rua João XII , n.º 3A, 5º C. 2410-114 Leiria	Alcoutim Alcoutim	Rústica 78-13	04801/040227	Norte: Custódia Maria da Palma Sares. Sul: Adelino Vilhena Bernardino. Nascente: Margarida Antónia. Poente: Francisco António Martins.	Agro-Florestal	453
12	Acoril Empreiteiros S. A., Rua Augusto Gil, n.º 31, Moinhos da Funcheira, 2654-003 Amadora.	Alcoutim Alcoutim	Rústica 79-12	00247/2701 89 6565 8 B-16	Norte: António Gomes. Sul: José Joaquim. Nascente: Manuel Morgado. Poente: Pedro Pereira.	Agro-Florestal	479
13	António Maria Ribeiro C.C. H., Cortes Pereiras, 8970-021 Alcoutim . . . António José Afonso Mendes, Praça da República, Alcoutim, 8970-055 Alcoutim. Eduardo Afonso Mendes, Praça da República, Alcoutim, 8970-055 Alcoutim. José Manuel Afonso Mendes, Praça da República, Alcoutim, 8970-055 Alcoutim. Manuel Afonso Mendes, Cortes Pereiras, 8970-021 Alcoutim Maria José Mendes, Praça da República, Alcoutim, 8970-055 Alcoutim Rosália Afonso Mendes, Praça da República, Alcoutim, 8970-055 Alcoutim.	Alcoutim Alcoutim	Rústica 79-16	Omisso	Norte: Antonio Maria Ribeiro C.C. H. e outros. Sul: Estrada. Nascente: Maria Jacinto Dias Ribeiros da Palma. Poente: Caminho.	Agro-Florestal	472
14	Maria Jacinto Dias Ribeiros da Palma, Rua da Marialva, n.º 55, Vale de Milhaços, 2855-428 Corroios. Amândio Dias Ribeiro, Rua Sá de Miranda, 74, Vale de Milhaços 2855-482 Corroios. Arminda Dias Ribeiros Mestre, Rua Gomes Eanes de Azurara, Bairro do Esteval, 2870-419 Montijo.	Alcoutim Alcoutim	Rústica 79-17	Omisso	Norte: Maria Jacinto Dias Ribeiros da Palma e outros. Sul: Estrada. Nascente: Caminho. Poente: Antonio Maria Ribeiro C.C. H.	Agro-Florestal	545
15	Manuel Martins, Guerreirinhos de Balurcos, 8970-078 Alcoutim	Alcoutim Alcoutim	Rústica 78-22	Omisso	Norte: António Vicente. Sul: Estrada. Nascente: Barranco. Poente: Jacinto Ribeiro.	Agro-Florestal	269

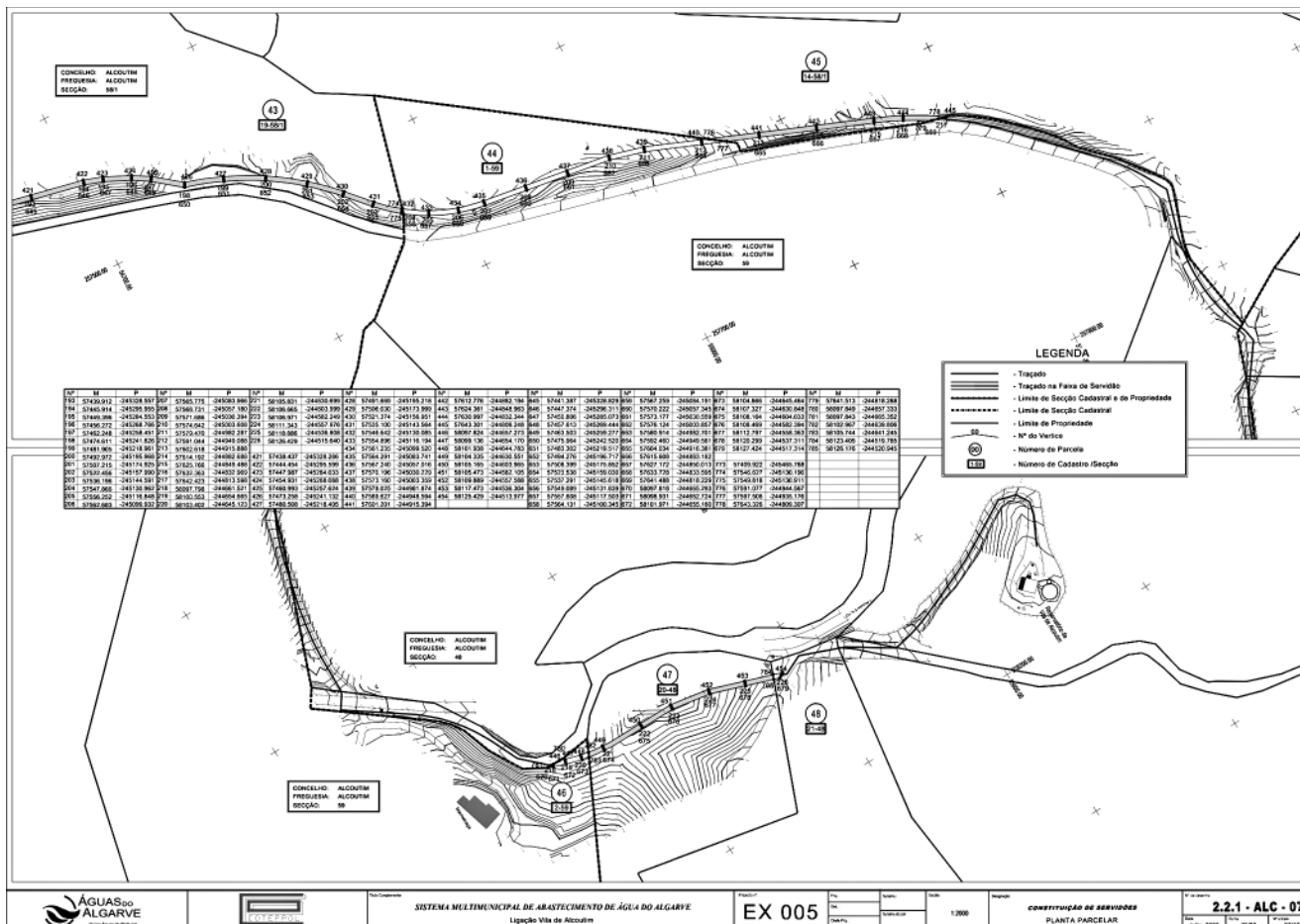
N.º da Parcela	Identificação do Prédio					Identificação da Parcela	
	Nome e Morada dos Proprietários /interessados	Freguesia Concelho	Artigo/Secção	Descrição Predial	Confrontações do Prédio	Previsto em PDM	Área (m²)
16	José da Palma Cavaco C.C. H., Rua 25 de Abril n.º 29, Castro Marim, 8950-122 Castro Marim. António José da Palma, Cavaco Rua 25 de Abril n.º 29, Castro Marim, 8950-122 Castro Marim. Francisco da Palma Cavaco, Rua 25 de Abril n.º 78, Castro Marim, 8950-122 Castro Marim.	Alcoutim Alcoutim	Rústica 70-9	04443/20020513	Norte: António Beatriz. Sul: Estrada Nacional 124. Nascente: António Esteves. Poente: Curso de água.	Agro-Florestal	1999
17	Maria Catarina Gomes Martins, Rua Alferes Arnaldo Luzia da Silva, n.º 29, r/c E, 8000-205 Faro.	Alcoutim Alcoutim	Rústica 70-8	Omisso	Norte: Maria Catarina Gomes Martins e outro. Sul: Estrada. Nascente: João Manuel Dias Ribeiro e outro. Poente: Estrada.	Agro-Florestal	373
18	João Manuel Dias, Ribeiros Balurcos de Cima, 8970-014 Alcoutim Maria Catarina Dias, Ribeiro Balurcos de Cima, 8970-014 Alcoutim	Alcoutim Alcoutim	Rústica 70-3	Omisso	Norte: João Manuel Dias Ribeiro e outro. Sul: Estrada. Nascente: Maria do Rosário Ribeiro Marques e outro. Poente: Maria Catarina Gomes Martins.	Agro-Florestal	780
19	Maria do Rosário Ribeiro Marques, Rua Gonçalves Correia, n.º 8, 7780-193 Castro Verde. Isabel Catarino Rua Gonçalves Correia n.º 8, 7780-193 Castro Verde. . . .	Alcoutim Alcoutim	Rústica 70-4	Omisso	Norte: Maria do Rosário Ribeiro Marques e outro. Sul: Estrada. Nascente: José Manuel da Assunção Morgado. Poente: João Manuel Dias Ribeiro.	Agro-Florestal	406
20	Florinda Maria d'Assunção, Rua Pedro Álvares Cabral 7 - I - 9 Zona Agrária, 7200-315 Reguengos de Monsaraz.	Alcoutim Alcoutim	Rústica 71-120	02168/960808	Norte: Herdeiros de Manuel Dias Morgado. Sul: Manuel Guerreiro. Nascente: Manuel Guerreiro. Poente: Herdeiros de António Tomás.	Agro-Florestal	554
21	Manuel Guerreiro, Corte da Seda 8970-018 Alcoutim	Alcoutim Alcoutim	Rústica 71-100	Omisso	Norte: Manuel Guerreiro e outro. Sul: Estrada. Nascente: Noémia Afonso Rodrigues Góis Martins. Poente: José Manuel da Assunção Morgado.	Agro-Florestal	431
22	Noémia Afonso Rodrigues Góis Martins, Bairro do Rossio n.º 33, BL. 8, 8970-052 Alcoutim Armando Rodrigues Góis, Montinho dos Balurcos 8970 Alcoutim Maria Antónia Rodrigues Góis, Urb. Quinta Nova, Rua B lote 135, 4.º Dt.º, Sacavém, 2685-134 Sacavém.	Alcoutim Alcoutim	Rústica 71-101	Omisso	Norte: Noémia Afonso Rodrigues Góis Martins. Sul: Estrada. Nascente: José Pereira Beatriz. Poente: Manuel Guerreiro.	Agro-Florestal	44
23	José Pereira Beatriz, Largo do Carmo n.º 77 - 4º H, 8004-039 Faro	Alcoutim Alcoutim	Rústica 71-99	Omisso	Norte: José Pereira Beatriz e outro. Sul: Estrada. Nascente: Maria da Palma. Poente: Noémia Afonso Rodrigues Góis Martins.	Agro-Florestal	310

N.º da Parcela	Identificação do Prédio					Identificação da Parcela	
	Nome e Morada dos Proprietários /interessados	Freguesia Concelho	Artigo/Secção	Descrição Predial	Confrontações do Prédio	Previsto em PDM	Área (m²)
24	Maria da Palma, Torneiro, 8970-032 Alcoutim	Alcoutim Alcoutim	Rústica 71-102	Omisso	Norte: Maria da Palma. Sul: Estrada. Nascente: Maria José Cavaco Rodrigues. Poente: José Pereira Beatriz.	Agro-Florestal	186
25	Maria José Sequeira Cavaco Rodrigues, Rua Catarina Eufémia, Bloco A, n.º36-B, r/c Esq., 8900-255 V.R.S. António. Ana Isabel Sequeira Cavaco Rodrigues de Sousa Firmino, Rua António Passaporte, n.º 11, 5.º C, 2780-417 Oeiras.	Alcoutim Alcoutim	Rústica 71-86	04495/20021206	Norte: António Guerreiro e Manuel Guerreiro. Sul: E.N. 122.1. Nascente: Caminho Municipal. Poente: E.N. 122.1 e Maria da Palma.	Agro-Florestal	520
26	José Pereira Beatriz, Largo do Carmo n.º 77 - 4.º H, 8004-039 Faro Fernando Beatriz Pereira, Rua Andrade Corvo, 4, 2925-421 Azeitão	Alcoutim Alcoutim	Rústica 71-73	Omisso	Norte: José Pereira Beatriz e outro. Sul: Estrada. Nascente: João Cavaco Gonçalves. Poente: Caminho.	Agro-Florestal	131
27	João Cavaco Gonçalves, Montinho das Laranjeiras, 8970-000 Alcoutim	Alcoutim Alcoutim	Rústica 71-74	Omisso	Norte: João Cavaco Gonçalves e outro. Sul: Estrada. Nascente: Sucinta Pereira e outro. Poente: José Pereira Beatriz e outro.	Agro-Florestal	328
28	Sucinta Pereira, Rua Dom Fernando n.º 4, 8970-068 Alcoutim	Alcoutim Alcoutim	Rústica 71-29	Omisso	Norte: Sucinta Pereira e outro. Sul: Estrada. Nascente: António Manuel H. R. Palma C.C. e outro. Poente: João Cavaco Gonçalves.	Agro-Florestal	70
29	António Manuel Henriques Rodrigues Palma C.C.H, Rua de Angola, Lt. D, 3.º C, 8900-270 V.R.S. António.	Alcoutim Alcoutim	Rústica 71-30	Omisso	Norte: António Manuel H. R. Palma C.C. e outro. Sul: Estrada. Nascente: Custódio Sebastião. Poente: Sucinta Pereira.	Agro-Florestal	38
30	Custódio Sebastião, Lar e Centro de Dia de Alcoutim, 8970-000 Alcoutim	Alcoutim Alcoutim	Rústica 71-32	Omisso	Norte: Custódio Sebastião e outro. Sul: Isabel Maria Teixeira Martins e Estrada. Nascente: Isabel Maria Teixeira Martins e outro. Poente: António Manuel H. R. Palma C.C. e outro.	Agro-Florestal	11
31	Maria Isabel Teixeira Martins, Largo José Joaquim Rodrigues, lote 1- 3.º Dt.º Rectaguarda, 2685-074 Sacavém. Isabel Maria Teixeira Martins, Largo José Joaquim Rodrigues, lote 1- 3.º Dt.º Rectaguarda, 2685-074 Sacavém. Maria José Teixeira Martins Mendonça, Largo José Joaquim Rodrigues, lote 1- 3.º Dt.º Rectaguarda, 2685-074 Sacavém.	Alcoutim Alcoutim	Rústica 71-34	Omisso	Norte: Isabel Maria Teixeira Martins e outro. Sul: Estrada. Nascente: Caminho. Poente: Estrada.	Agro-Florestal	178

N.º da Parcela	Identificação do Prédio					Identificação da Parcela	
	Nome e Morada dos Proprietários /interessados	Freguesia Concelho	Artigo/Secção	Descrição Predial	Confrontações do Prédio	Previsto em PDM	Área (m²)
32	José da Palma Rodrigues, Rua Pedro Nunes, 2 Café Caçador, 8970-073 Alcoutim.	Alcoutim Alcoutim	Rústica 58/2-67	Omisso	Norte: José da Palma Rodrigues. Sul: Estrada. Nascente: António José Beatriz. Poente: Caminho.	Espaços Naturais	410
33	Arminda Cavaco Corte da Seda 8970-018 Alcoutim. Maria Arminda Cavaco Beatriz Palma Rodrigues, Corte de Seda, 8970-018 Alcoutim.	Alcoutim Alcoutim	Rústica 58/2-68	Omisso	Norte: Arminda Cavaco e outro. Sul: Estrada. Nascente: Isabel Balbina. Poente: José da Palma Rodrigues.	Espaços Naturais	112
34	Maria Adozinda Guerreiro Teixeira, Rua General Teófilo da Trindade, 60, 2.º, Dt.º, 7800-316 Beja. António Guerreiro Teixeira, Praceta Joaquim Maria Costa, n.º 4, 1.º C, Santo António de Caparica, 2825-472 Costa da Caparica. Fernando Guerreiro Teixeira, Corte da Seda, 8970 Alcoutim José Guerreiro Teixeira, Rua D. Afonso Henriques, L-86, 1.º Esq., Póvoa de Santo Adrião, 2675-000 Odiveelas. Maria Odete Guerreiro Teixeira, Av. de Roma, 76, 5.º, Dt.º, 1700-351 Lisboa.	Alcoutim Alcoutim	Rústica 58/2-52	Omisso	Norte: Alzira Maria Cavaco. Sul: José Alves Pereira. Nascente: Estrada. Poente: Maria Adozinda Guerreiro Teixeira e outros.	Espaços Naturais	324
35	José Alves Pereira, Rua do Caminho Velho, 8970-065 Alcoutim	Alcoutim Alcoutim	Rústica 58/2-35	04531/20030320	Norte: José Rodrigues Afonso. Sul: António Mestre Cavaco e outro. Nascente: José Galrito. Poente: Joaquim da Palma.	Espaço Florestal	1052
36	Manuel Cavaco Afonso, Urb. Encosta do Brejo, Lote 40, Brancanes, 8700 Olhão.	Alcoutim Alcoutim	Rústica 58/2-21	Omisso	Norte: Maria José Sequeira Cavaco Rodrigues e outro. Sul: José Alves Pereira. Nascente: Estrada. Poente: Manuel Cavaco Afonso.	Espaços Naturais	289
37	José Alves Pereira, Rua do Caminho Velho, 8970-065 Alcoutim	Alcoutim Alcoutim	Rústica 58/2-22	04532/20030320	Norte: José Mestre. Sul: José Rodrigues Afonso. Nascente: Estrada Nacional 124. Poente: Joaquim da Palma.	Espaços Naturais	294
38	Maria José Sequeira Cavaco Rodrigues, Rua Catarina Eufémia, Bloco A, n.º36-B, r/c Esq., 8900-255 V. R. S. António. Ana Isabel Sequeira Cavaco Rodrigues de Sousa Firmino, Rua António Passaporte, n.º11, 5.º C, 2780-417 Oeiras.	Alcoutim Alcoutim	Rústica 58/2-33	04488/20021206	Norte: José Alves Pereira. Sul: E.N.122.1. Nascente: José Francisco Mestre. Poente: José Alves Pereira.	Espaços Naturais	190
39	José Lourenço Mestre, Rua Actor Epifânio, n.º17, 1.ºEsq., 1750-001 Lisboa	Alcoutim Alcoutim	Rústica 58(2)-32	03560/000324	Norte: Mário Joaquim Manvão Gordilho Zambujal. Sul: José Alves Pereira. Nascente: Manuel Cavaco Afonso. Poente: Mário Joaquim Manvão Gordilho Zambujal.	Espaços Naturais	207

N.º da Parcela	Identificação do Prédio					Identificação da Parcela	
	Nome e Morada dos Proprietários /interessados	Freguesia Concelho	Artigo/Secção	Descrição Predial	Confrontações do Prédio	Previsto em PDM	Área (m²)
40	Maria Gomes Alves Zambujal, Rua Padre Francisco Álvares, n.º 3, 3.º Esq., 1500-476 Lisboa.	Alcoutim Alcoutim	Rústica 58/2-28	04419/20020405	Norte: Custódia Maria Afonso Cavaco. Sul: José Lourenço Mestre. Nascente: Estrada. Poente: Maria José.	Espaços Naturais	567
41	Cristina Maria Afonso Cavaco, Rua das Lágrimas, 5, Monte Francisco, 8950-201 Castro Marim.	Alcoutim Alcoutim	Rústica 58/1-17	Omisso	Norte: Cristina Maria Afonso Cavaco. Sul: Estrada. Nascente: Estrada. Poente: Cristina Maria Afonso Cavaco.	Espaços Naturais	395
42	Maria Gomes Alves Zambujal, Rua Padre Francisco Álvares, n.º 3, 3.º Esq., 1500-476 Lisboa.	Alcoutim Alcoutim	Rústica 58/2-29	04426/20020405	Norte: António Cavaco Rodrigues. Sul: José Lourenço Mestre. Nascente: Maria do Rosário Coelho. Poente: Estrada municipal 122.	Espaço Florestal	389
43	Maria José Sequeira Cavaco Rodrigues, Rua Catarina Eufémia, Bloco A, n.º36-B, r/c Esq., 8900-255 V.R.S. António. Ana Isabel Sequeira Cavaco Rodrigues de Sousa Firmino, Rua António Passaporte, n.º 11, 5.º C, 2780-417 Oeiras.	Alcoutim Alcoutim	Rústica 58/1-19	04489/20021206	Norte: Manuel Henriques Cavaco e outro. Sul: E.N.122.1. Nascente: Caminho. Poente: Mário Joaquim Mouvão Gordinho Zambujal.	Espaço Florestal	1112
44	José Alves Pereira, Rua do Caminho Velho, 8970-065 Alcoutim	Alcoutim Alcoutim	Rústica 59-1	04534/20030320	Norte: E.N.124. Sul: Barranco e Caminho. Nascente: José Rodrigues Afonso. Poente: António José Galrito.	Espaço Florestal	594
45	António José Galrito, Bairro do Rossio, 8970-065 Alcoutim	Alcoutim Alcoutim	Rústica 58/1-14	01174/940228	Norte: José Rodrigues dos Santos e outros. Sul: Manuel Henriques Cavaco e outro. Nascente: Manuel Cavaco Afonso, via pública e outro. Poente: António Pereira Cavaco.	Agro-Florestal	405
46	Manuel Cavaco Afonso, Urb. Encosta do Brejo Lote 40, Brancanes, 8700 Olhão.	Alcoutim Alcoutim	Rústica 59-2	01926/950816	Norte: Celisia Maria Afonso. Sul: Custódio Afonso. Nascente: Mário Joaquim Marvão Gordilho Zambujal. Poente: José Alves Pereira.	Agro-Florestal	66
47	José Lourenço Mestre, Rua Actor Epifânio, n.º 17, 1.º Esq., 1750-001 Lisboa	Alcoutim Alcoutim	Rústica 48-20	03561/000324	Norte: Herd. de José Beatriz. Sul: Manuel Cavaco Afonso. Nascente: Manuel Cavaco Afonso. Poente: Estrada Nacional 122.	Agro-Florestal	369
48	António Beatriz Cavaco C.C.H., Monte do Coito, Pereiro, 8970-305 Peireiro ACT.	Alcoutim Alcoutim	Rústica 48-21	Omisso	Norte: Francisca Madeira Serafim. Sul: José Lourenço Mestre. Nascente: António Dias e António Vicente. Poente: E.N.122.	Agro-Florestal	15





203403769

Secretaria-Geral

Aviso n.º 12844/2010

Procedimento concursal comum para preenchimento de 1 posto de trabalho na carreira/categoria de técnico superior — área do Aprovisionamento e Património, na modalidade de contrato de trabalho em funções públicas por tempo indeterminado, previsto em mapa de pessoal da Secretaria-Geral do Ministério do Ambiente e do Ordenamento do Território (MAOT)- Lista Unitária de ordenação Final.

Nos termos do disposto no n.º 6 do artigo 36.º da Portaria n.º 83-A/2009, de 22 de Janeiro, torna-se pública a lista unitária de ordenação final do procedimento concursal na modalidade de relação de emprego público por tempo indeterminado para ocupação de 1 posto de trabalho para a carreira/categoria de técnico superior na área do Aprovisionamento e Património, conforme o previsto no mapa de pessoal, aberto por despacho da Senhora Secretária-Geral deste serviço datado de 02 de Setembro de 2009, através do Aviso n.º 17773/2009, publicado no *Diário da República* 2.ª série n.º 197 de 12 de Outubro de 2009. A presente lista foi homologada pela Senhora Secretária-Geral em 22 de Junho de 2010, tendo sido afixada no edifício da Secretaria-Geral do MAOT, sito na Rua de “O Século”, n.º 51-4.º andar, 1200-433 Lisboa, e publicada na página electrónica da Secretaria-Geral.

- Sónia Maria Cardoso Figueiredo a classificação de 15,00 valores
 - Mário Cornelis Adrianus Van Der Hoeven Borges a classificação de 13,98 valores
 - Maria Fernanda Antónia Batista Martins Correia a classificação de 11,05 valores
 - Paula Cristina Prudencio Pina a classificação de 10,83 valores
- Em, 22 de Junho de 2010. — A Secretária-Geral, *Maria Helena Fernandes*.

203404213

Agência Portuguesa do Ambiente

Departamento de Gestão de Recursos Humanos, Financeiros e Patrimoniais

Aviso n.º 12845/2010

Abertura de procedimento concursal comum para preenchimento de três postos de trabalho por contratação por tempo indeterminado para técnico superior

1 — Nos termos do disposto no n.º 3 do artigo 6º e no artigo 50º da Lei n.º 12/A/2008, de 27 de Fevereiro, torna-se público que por despacho de 11 de Junho de 2010 da Subdirectora-Geral da Agência Portuguesa do Ambiente, se encontra aberto o presente procedimento concursal comum, com vista ao recrutamento de três trabalhadores, detentores da categoria de técnico superior, para a celebração de contratos de trabalho em funções públicas por tempo indeterminado para a ocupação de postos de trabalho previstos e criados no mapa de pessoal da Agência Portuguesa do Ambiente, a recrutar de entre indivíduos sem relação jurídica de emprego público previamente estabelecida, ao abrigo do despacho favorável do Secretário de Estado da Administração Pública n.º 365/2010/SEAP, de 23 de Abril de 2010, sobre o qual o Ministro de Estado e das Finanças exarou despacho de concordância, com o n.º 186/10/MEF, de 4 de Maio de 2010.

2 — Para efeitos do estipulado no n.º 1 do artigo 4º e do artigo 5º da Portaria n.º 83-A/2009, de 22 de Janeiro, declara-se não estarem constituídas reservas de recrutamento próprias, presumindo-se igualmente a inexistência de reservas de recrutamento constituídas ainda pela ECCRC, porquanto não foram ainda publicitados quaisquer procedimentos a observar nos termos do disposto nos artigos 4º e seguintes da referida Portaria.

3 — O prazo de apresentação de candidaturas ao presente procedimento é de 10 (dez) dias úteis, contados a partir do dia seguinte ao da publicação do presente aviso no Diário da República.