

**Despacho n.º 8301/2010**

Com vista à implantação da conduta adutora do subsistema de abastecimento de água do Alto Rabação-VII, integrado no Sistema Multimunicipal de Abastecimento de Água e de Saneamento de Trás-os-Montes e Alto Douro, veio a Águas de Trás-os-Montes e Alto Douro, S. A., requerer, nos termos dos artigos 8.º e 10.º do Código das Expropriações (C. E.), aprovado pela Lei n.º 168/99, de 18 de Setembro, e dos artigos 2.º, 3.º e 5.º do Decreto-Lei n.º 34021, de 11 de Outubro de 1944, a constituição de servidão administrativa de aqueduto público subterrâneo sobre as parcelas de terreno, localizadas no concelho de Montalegre, identificadas no mapa de áreas e plantas parcelares anexas.

Assim, no exercício das competências que me foram delegadas pela Ministra do Ambiente e do Ordenamento do Território, nos termos do disposto na alínea g) do n.º 2.3 do despacho n.º 932/2010, publicado no *Diário da República*, 2.ª série, de 14 de Janeiro de 2010, para os efeitos dos artigos 1.º, 2.º, 3.º do Decreto-Lei n.º 34 021, de 11 de Outubro de 1944, e dos artigos 8.º e 14.º, n.º 1, do Código das Expropriações, aprovado pela Lei n.º 168/99, de 18 de Setembro, e com os fundamentos constantes da informação n.º 39/DSO.DEJ/2010, de 5 de Fevereiro, da Direcção-Geral do Ordenamento do Território e do Desenvolvimento Urbano, determino o seguinte:

1 — As parcelas de terreno identificadas no mapa e plantas que se publicam em anexo ao presente despacho e que dele fazem parte integrante ficam, de ora em diante, oneradas com carácter permanente pela constituição de servidão administrativa de aqueduto público subterrâneo a favor da Águas de Trás-os-Montes e Alto Douro, S. A.;

2 — A servidão administrativa a constituir, com a área total de 1132 m<sup>2</sup>, incide sobre uma faixa de 3 m de largura, com 1,5 m de largura

para cada lado do eixo longitudinal da conduta, e implica as seguintes restrições:

- a) A ocupação permanente do subsolo na zona da instalação da conduta;
- b) A proibição de mobilizar o solo a mais de 50 cm de profundidade, numa faixa de 1 m para cada lado do eixo longitudinal da conduta;
- c) A proibição de plantio de árvores e arbustos numa faixa de 3 m, com 1,5 m para cada lado do eixo longitudinal da conduta;
- d) A proibição de qualquer construção a uma distância inferior a 1,5 m do eixo longitudinal da conduta;
- e) A possibilidade de implantação de caixas à superfície necessárias à gestão do emissário pela Águas de Trás-os-Montes e Alto Douro, S. A.

3 — Nos termos e para os efeitos do preceituado nos artigos 1.º e 2.º do Decreto-Lei n.º 34021, de 11 de Outubro de 1944, os actuais e subsequentes proprietários, arrendatários ou possuidores, a qualquer título, dos terrenos em causa, ficam obrigados a respeitar e reconhecer o ónus constituído, bem como a zona aérea e subterrânea de incidência, mantendo livre a respectiva área e a consentirem, sempre que se mostre necessário, no acesso e ocupação pela entidade beneficiária para a realização de obras de construção, reparação, manutenção e exploração da conduta ou para a instalação de circuitos de dados e outras componentes das infra-estruturas do Sistema Multimunicipal de Abastecimento de Água e de Saneamento de Trás-os-Montes e Alto Douro ou que ao mesmo possam estar associadas.


4 — Os encargos com a servidão administrativa constituída são da responsabilidade da Águas de Trás-os-Montes e Alto Douro, S. A.

5 de Maio de 2010. — A Secretária de Estado do Ordenamento do Território e das Cidades, *Fernanda Maria Rosa do Carmo Julião*.

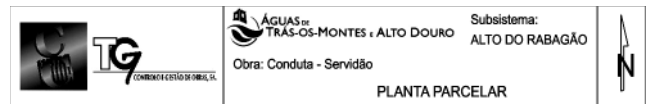
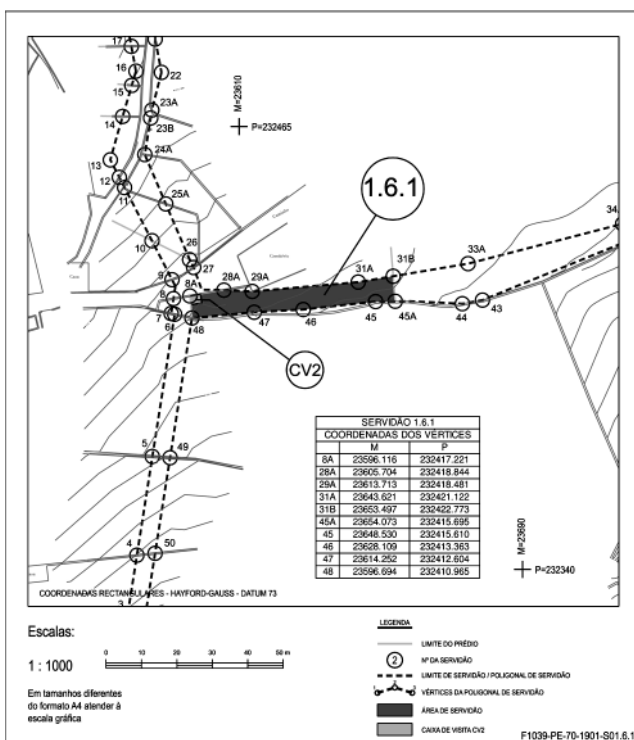
Parcela	Nome e morada dos interessados	Matriz/Concelho/ Freguesia	Descrição predial	Confrontações	Natureza da parcela	Área (m <sup>2</sup> )
1,6,1	Essan Arafá Caixa Postal n.º 22 Antigo do Viado 5470-521 Viade de Baixo  Isabel Maria Dias Carreira Caixa Postal n.º 22 Antigo do Viado 5470-521 Viade de Baixo  Lucília dos Anjos Dias Carreiras Caixa Postal n.º 22 Antigo do Viado 5470-521 Viade de Baixo  Maria Adelaide Dias Gonçalves Caixa Postal n.º 22 Antigo do Viado 5470-521 Viade de Baixo  Maria da Conceição Dias Carreira Caixa Postal n.º 22 Antigo do Viado 5470-521 Viade de Baixo  Nuno Alexandre Dias Carreira Caixa Postal n.º 22 Antigo do Viado 5470-521 Viade de Baixo  Maria Joaquina Batista Dias Caixa Postal n.º 22 Antigo do Viado 5470-521 Viade de Baixo	Rústica 3644 Montalegre Viade de Baixo	N/D	Norte: Junta de Freguesia (Cemitério) Sul: Teresa Dias Chaves e Outros Nascente: Felismina Barroso Poente: Teresa Dias Chaves	Área Agrícola Complementar	365
1,7	Albina Alves de Azevedo Dias Lugar do Souto Azevedo 4910 — Caminha	Rústica 3850 Montalegre Viade de Baixo	N/D	Norte: Maria Bento Dias Chaves Sul: Habitação Manuel Maria Pereira Canelas Nascente: Caminho Público Poente: Caminho Público	Área Agrícola Complementar	54

Parcela	Nome e morada dos interessados	Matriz/Concelho/ Freguesia	Descrição predial	Confrontações	Natureza da parcela	Área (m <sup>2</sup> )
	<p>António João Azevedo Dias Lugar do Souto Azevedo 4910-060</p> <p>Irene Dias Chaves Barroso Vieira Estrada da Luz, n.º 67 4.º Andar Lisboa 1600-152 Lisboa</p> <p>Maria da Conceição Dias Chaves Barroso Lourenço Rua Calheta, n.º 22 Mealhada 2670-490 Loures</p> <p>Maria Isabel Azevedo Dias Le Mollard de La San Ge Velanne 38620 Velanne França</p> <p>Paula Sameiro de Azevedo Dias Lugar de Santoinho, lote 53, 3.º Dto Darque 4900-169 Viana do Castelo</p> <p>António Dias Barroso Antigo de Viade Antigo de Viade 5470-521 Viade de Baixo</p>					
1,7,1	<p>Procurador António Dias Barroso Antigo de Viade Antigo de Viade 5470-521 Viade de Baixo</p> <p>Amélia Dias Chaves Le Mollard de La Sauge 38620 Velanne França</p>	Rústica- 3851 Montalegre Viade de Baixo	N/D	Norte: Adelaide Fernandes Dias Chaves Sul: Teresa Dias Chaves Nascente: Adelaide Fernandes Dias Chaves Poente: Caminho Público	Área Agri- cola Com- plementar	132
1,8	<p>Luís Manuel Chaves Branco 20712-J Crytal Hill Cir Germantown MD 20874 EUA</p> <p>Maria Lucinda Chaves Branco Rua Calheta n.º 24 Mealhada 2670-490 Loures</p> <p>Adelaide Fernandes Chaves Branco Rua Calheta n.º 24 Mealhada 2670-490 Loures</p>	Rústica- 3852 Montalegre Viade de Baixo	202/071289	Norte: Manuel Dias dos Reis Sul: Maria Bento Dias Chaves Nascente: Caminho Público Poente: Caminho Público	Área Agri- cola Com- plementar	76
1,9,1	<p>Alfredo Fernandes Chaves Rua Padre José Maria Alves, n.º 756 Arealas 4780-050 Santo Tirso</p>	Rústica 3856 Montalegre Viade de Baixo	00185/071289	Norte: Maria Barroso (Calçado) Sul: Caminho Público Nascente: Caminho Público Poente: Herd. de Senhorinha da Con- ceição Gonçalves	Área Agri- cola Com- plementar	81
1,9,2	<p>Manuel João Gonçalves Barroso Rua Padre Manuel Batista, 20 Vila da Ponte 5470-543 Montalegre</p>	Rústica 3857 Montalegre Viade de Baixo	N/D	Norte: Lúcia Fernandes Dias Chaves Sul: Alfredo Fernandes Dias Chaves Nascente: Caminho Público Poente: Herd. de Senhorinha da Con- ceição Gonçalves	Área Agri- cola Com- plementar	34

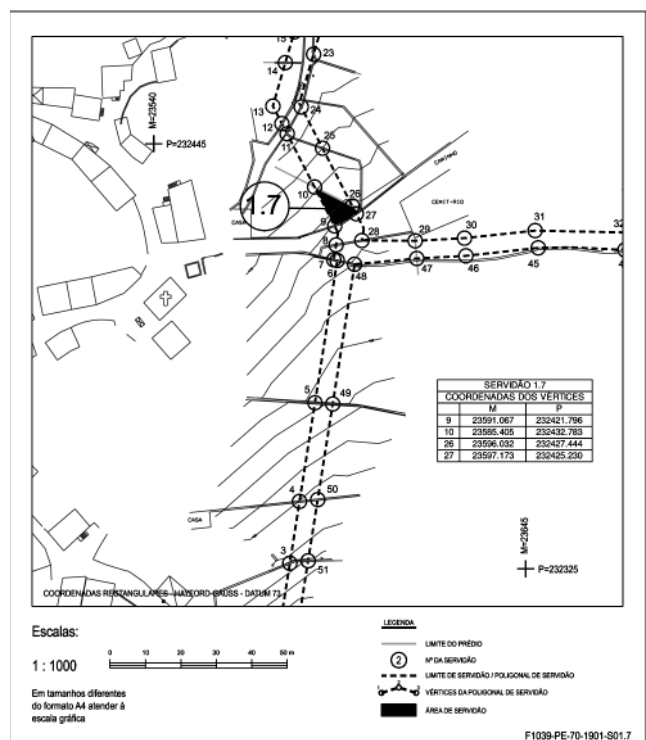
Parcela	Nome e morada dos interessados	Matriz/Concelho/Freguesia	Descrição predial	Confrontações	Natureza da parcela	Área (m²)
	<p>Maria de Fátima Gonçalves Barroso Pires Hochbergerstrass, 134 4057 — Basel Suíça</p> <p>Maria Medeiros Gonçalves Antigo de Viade 5470-521 Viade de Baixo</p>					
1,11	<p>Representante Isabel Moço Rua Conde de Tomar, n.º 1, 4.º Dtº Amadora 2760 — Amadora</p> <p>Maria Lúcia Fernandes Chaves Moço Rua Conde de Tomar, n.º 1, 4.º Dtº Amadora 2760 — Amadora</p>	Rústica- 3858 Montalegre Viade de Baixo	00210/071289	Norte: Artur Barroso Gonçalves Pereira Sul: Maria Barroso Nascente: Caminho Público Poente: Herd. de Senhorinha Conceição Gonçalves	Área Agrícola Complementar	32
1,12	Nuno António Gonçalves Pereira Rua do Barreiro Caixa n.º 34 Antigo de Viade 5470-521 Montalegre	Rústica- 3859 Montalegre Viade de Baixo	N/D	Norte: António Gonçalves Barroso Sul: Lúcia Fernandes Dias Nascente: Caminho Público Poente: António Gonçalves Barroso	Área Agrícola Complementar	358



Nº da Parcela de Serviçoão: <b>1.6.1</b>	Data: Setembro 2006
Títular: MARIA JOAQUINA BATISTA DIAS	Freguesia: VIADE DE BAIXO
Área de Serviçoão: 365 m2	Concelho: MONTALEGRE

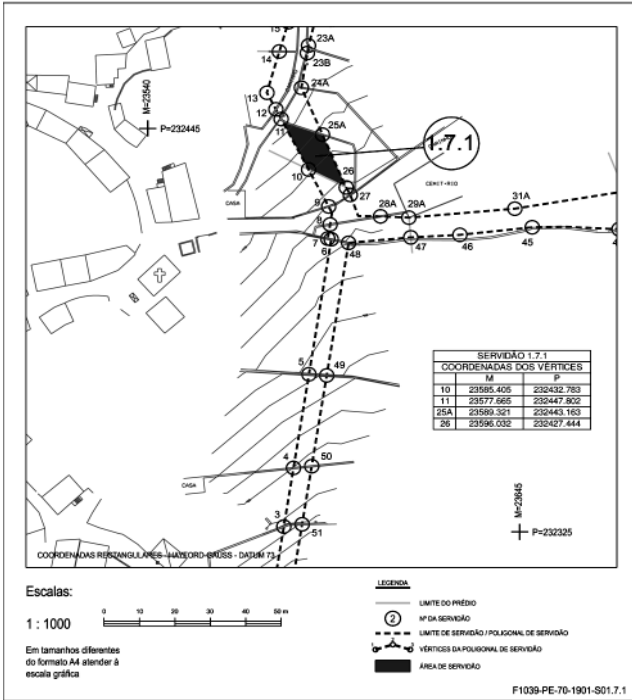


Nº da Parcela de Serviçoão: <b>1.7</b>	Data: Dezembro 2005
Títular: ANTONIO DIAS BARROSO	Freguesia: VIADE DE BAIXO
Área de Serviçoão: 54 m2	Concelho: MONTALEGRE



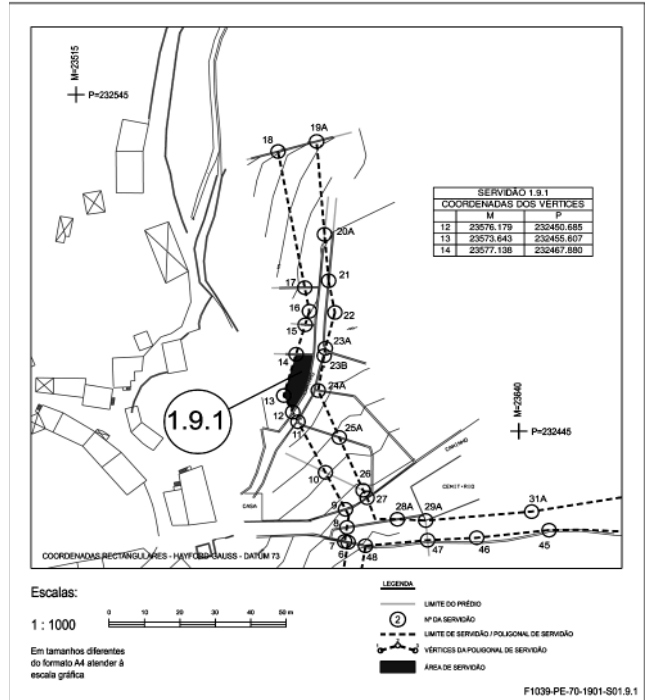
**TG** **AGUAS de TRAS-OS-MONTES - ALTO DOURO** Subsistema: ALTO DO RABAGÃO  
 Obra: Condução - Serviço

N.º da Parcela de Serviço: **1.7.1** Data: Junho 2006  
 Titular: AMÉLIA DIAS CHAVES Freguesia: VIADE DE BAIXO  
 Área de Serviço: 132 m<sup>2</sup> Concelho: MONTALEGRE



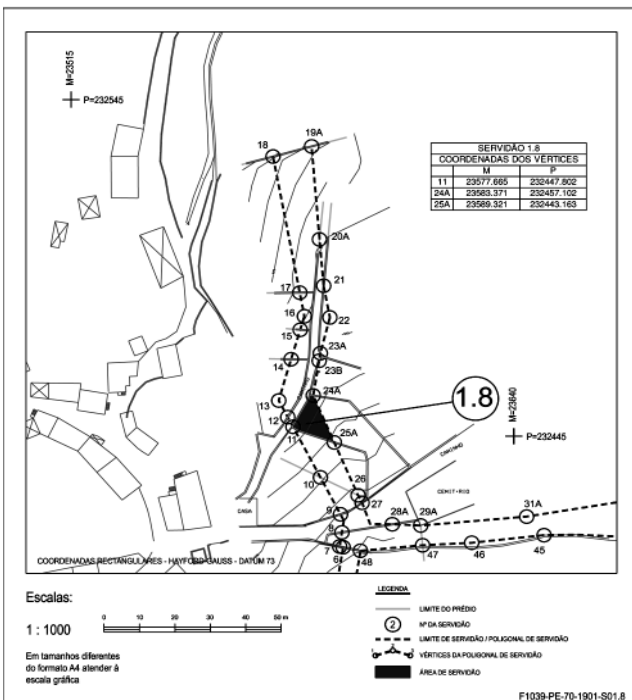
**TG** **AGUAS de TRAS-OS-MONTES - ALTO DOURO** Subsistema: ALTO DO RABAGÃO  
 Obra: Condução - Serviço

N.º da Parcela de Serviço: **1.9.1** Data: Maio 2006  
 Titular: ALFREDO FERNANDES CHAVES Freguesia: VIADE DE BAIXO  
 Área de Serviço: 81 m<sup>2</sup> Concelho: MONTALEGRE



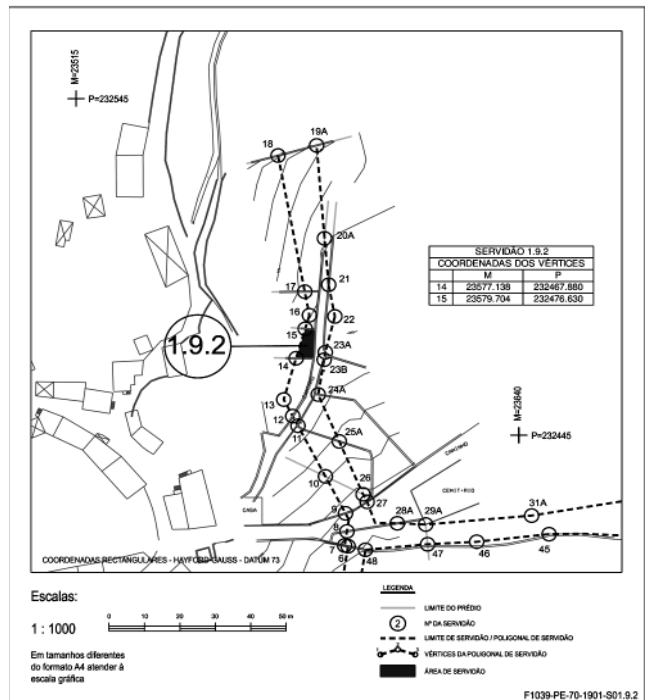
**TG** **AGUAS de TRAS-OS-MONTES - ALTO DOURO** Subsistema: ALTO DO RABAGÃO  
 Obra: Condução - Serviço

N.º da Parcela de Serviço: **1.8** Data: Junho 2006  
 Titular: ADELAIDE DIAS CHAVES Freguesia: VIADE DE BAIXO  
 Área de Serviço: 76 m<sup>2</sup> Concelho: MONTALEGRE



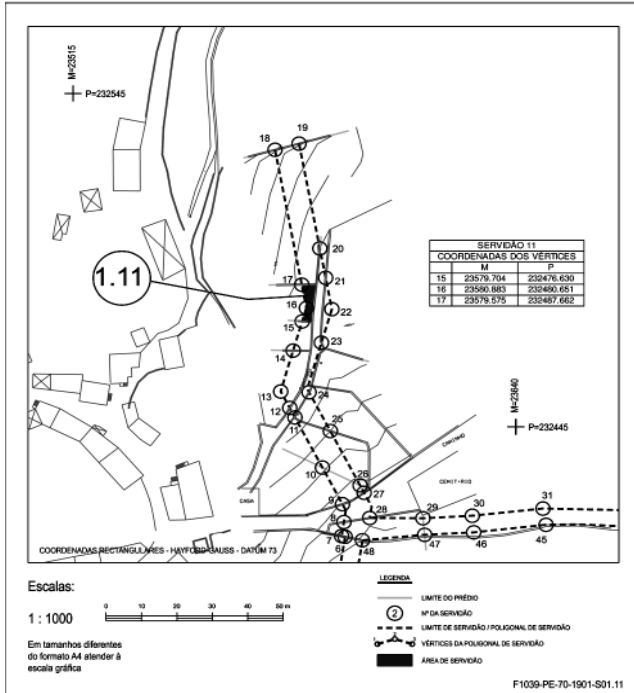
**TG** **AGUAS de TRAS-OS-MONTES - ALTO DOURO** Subsistema: ALTO DO RABAGÃO  
 Obra: Condução - Serviço

N.º da Parcela de Serviço: **1.9.2** Data: Maio 2006  
 Titular: MARIA MEDEIROS GONÇALVES e outros Freguesia: VIADE DE BAIXO  
 Área de Serviço: 34 m<sup>2</sup> Concelho: MONTALEGRE



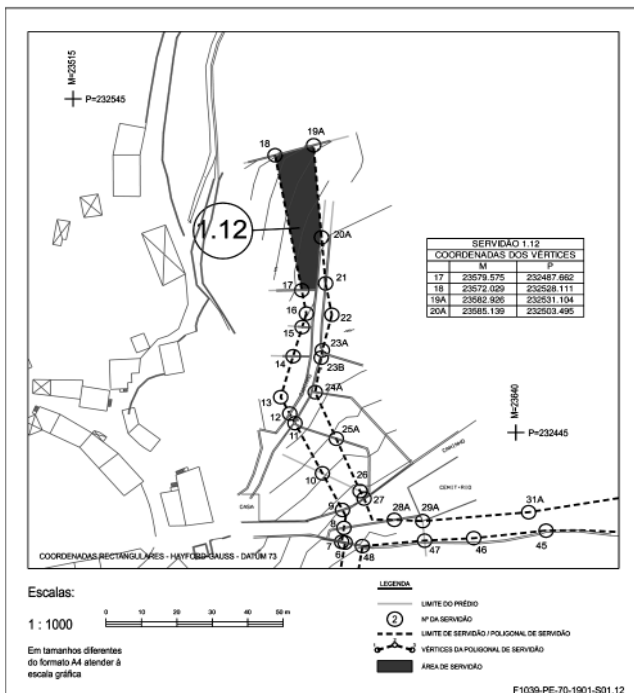
**TG** **AGUAS de TRAS-OS-MONTES, ALTO DOURO** Subsistema: ALTO DO RABAGÃO  
 Obra: Condução - Servidão  
**PLANTA PARCELAR**

N.º da Parcela de Servidão: **1.11** Data: Dezembro 2005  
 Titular: LUCIA DIAS CHAVES Freguesia: VIADE DE BAIXO  
 Área de Servidão: 32 m2 Concelho: MONTEALEGRE



**TG** **AGUAS de TRAS-OS-MONTES, ALTO DOURO** Subsistema: ALTO DO RABAGÃO  
 Obra: Condução - Servidão  
**PLANTA PARCELAR**

N.º da Parcela de Servidão: **1.12** Data: Junho 2006  
 Titular: ARTUR BARROS GONÇALVES PEREIRA Freguesia: VIADE DE BAIXO  
 Área de Servidão: 358 m2 Concelho: MONTEALEGRE



**Secretaria-Geral**

**Declaração de rectificação n.º 954/2010**

Rectifica-se o aviso n.º 7420/2010, publicado no *Diário da República*, 2.ª série, n.º 71, de 13 de Abril de 2010. Assim, onde se lê «Área de actuação — [...] no que respeita às atribuições definidas para a Divisão de Relações Públicas [...]» deve ler-se «Área de actuação — [...] no que respeita às atribuições definidas para a Divisão de Arquivo e Documentação [...]».

Para o efeito, estabelece-se mais 10 dias úteis para apresentação de candidaturas ao procedimento concursal aberto no referido aviso n.º 7420/2010.

30 de Abril de 2010. — A Secretária-Geral, *Maria Helena Fernandes*.  
203234098

**Agência Portuguesa do Ambiente**

**Departamento de Gestão de Recursos Humanos, Financeiros e Patrimoniais**

**Anúncio n.º 4391/2010**

A Agência Portuguesa do Ambiente pretende recrutar, mediante mobilidade interna na categoria, nos termos da Lei n.º 12-A/2008, de 27 de Fevereiro, quatro assistentes técnicos, para exercer funções na área de secretariado e apoio técnico-administrativo, em regime de Contrato de Trabalho em Funções Públicas por tempo indeterminado.

As respostas deverão ser remetidas, no prazo de dez dias úteis, a contar da publicação do presente anúncio, em requerimento dirigido ao Director-Geral da APA, Rua da Murgueira, n.º 9/9.ª, Zambujal, Apartado 7585 — 2611-865 Amadora, com a menção do vínculo e da categoria que possui, o valor da remuneração que auferir, com indicação da posição e nível remuneratórios em que se encontra posicionado, acompanhado de *curriculum vitae* detalhado e actualizado.

Data: 06 de Maio de 2010. — Nome: *Fernanda da Piedade Martins Chilrito Mendes Bernardo*, Cargo: Directora do Departamento de Gestão de Recursos Humanos Financeiros e Patrimoniais.

203234462

**Administração da Região Hidrográfica do Centro, I. P.**

**Despacho n.º 8302/2010**

Ao abrigo da Lei n.º 3/2004, de 15 de Janeiro, com as alterações introduzidas pelo do D.L. n.º 105/2007, de 3 de Abril e para os efeitos do artigo 73.º da Lei n.º 12-A/2008, de 27 de Fevereiro, exonero, a seu pedido, o Assistente Operacional, António Américo Paixão rebelo das funções de motorista pessoal, cumprindo-me evidenciar e agradecer o empenho, dedicação e colaboração que demonstrou durante o tempo que exerceu aquelas funções.

A presente exoneração produz efeitos a partir do dia 1 de Maio de 2010.

22 de Abril de 2010. — A Presidente, *Teresa Fidélis*.

203231108

**Instituto da Habitação e da Reabilitação Urbana, I. P.**

**Aviso (extracto) n.º 9627/2010**

Nos termos do disposto no n.º 6 do artigo 36.º da Portaria n.º 83-A/2009, de 22 de Janeiro, torna-se pública a lista unitária de ordenação final do procedimento concursal para o preenchimento de um posto de trabalho na carreira e categoria de técnico superior, aberto pelo Aviso n.º 20931/2009, publicado no *Diário da República*, 2.ª série, n.º 225, de 19 de Novembro de 2009.

**Lista unitária de ordenação final**

Ordenação	Nomes	Classificação final
1.º	Cristina dos Santos Nascimento. . . . .	13.868
2.º	Ana Barreiros Vaz Pato . . . . .	12.753
3.º	Marta Raquel Matias da Luz . . . . .	12.339