

NUMERO DA PARCELA	NOME E MORADAS DOS EXPROPRIADOS	IDENTIFICAÇÃO DO PRÉDIO				ÁREA TOTAL DA PARCELA M2	
		CONCELHO	N.º MATRIZ E		DESCRIÇÃO PREDIAL		CONFRONTAÇÕES DO PRÉDIO
			RÚSTICA	URBANA			
323	Maria Júlia Pinto Ribeiro dos Santos Rua da Moreira, s/n 5070-305 Vale de Mir José Manuel Deão França Álvaro Pinto Ribeiro Chã 5070-000 Alijó Francisco Manuel Teixeira Ribeiro Rua Alberto de Melo, 387/202 - Bairro Santenário Rio de Janeiro, Brasil	Alijó	2641		00335/180391	Norte: José Manuel Jesus Adião Sul: Celeste Geraldo e Outros Nascente: Ernesto Borges Teixeira Morais Poente: Celeste Geraldo	2928
324	Junta de Freguesia de Pegarinhos Rua dos Bombeiros 5070-303 Pegarinhos	Alijó	575		00443/130792	Norte: José Jaime Girão e Outros Sul: Campo de Aviação e Outros Nascente: Arnaldo Santos Ferreira e Outros Poente: António Justino, Herd. e Outros	10593

202330778

Despacho n.º 21582/2009

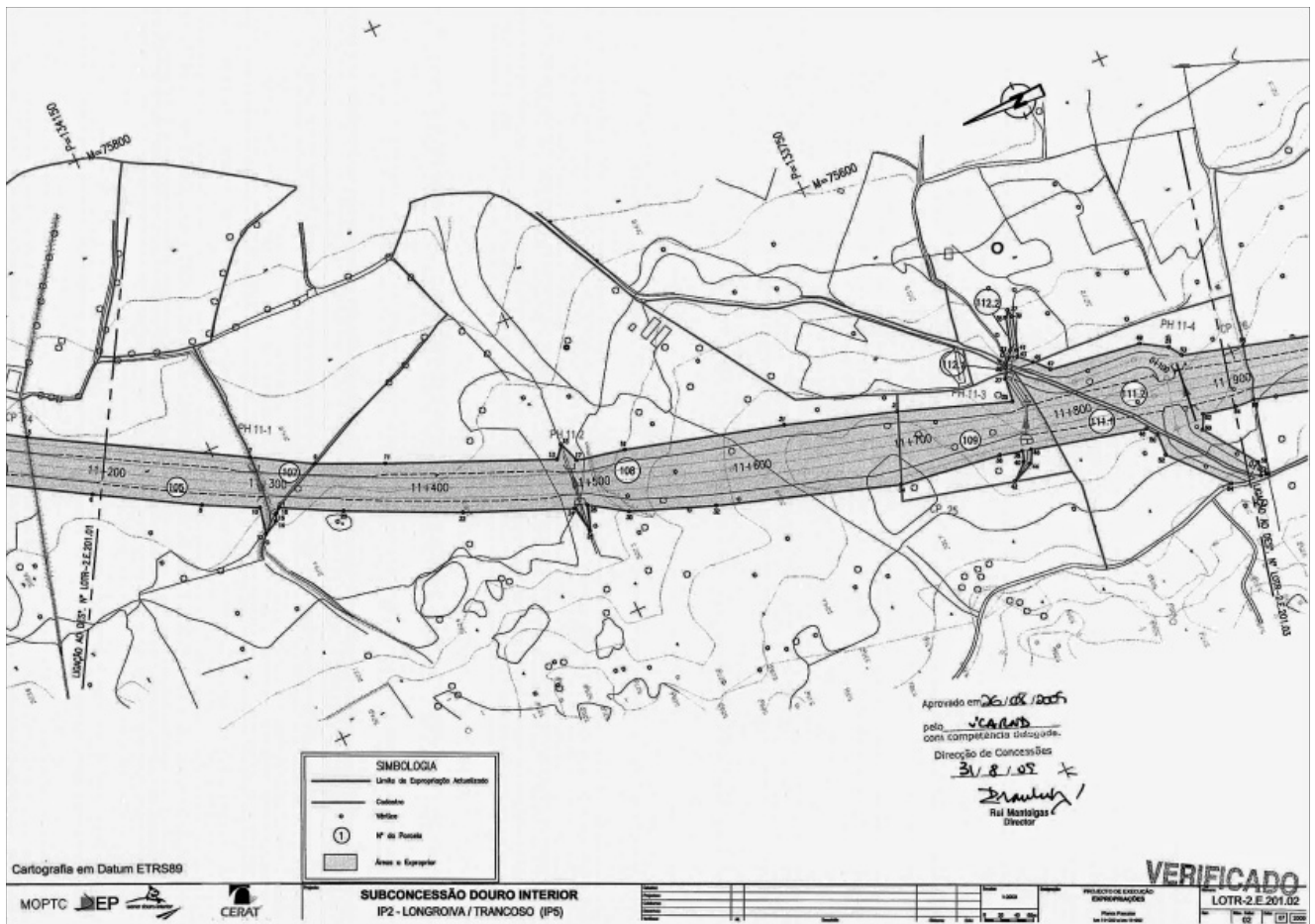
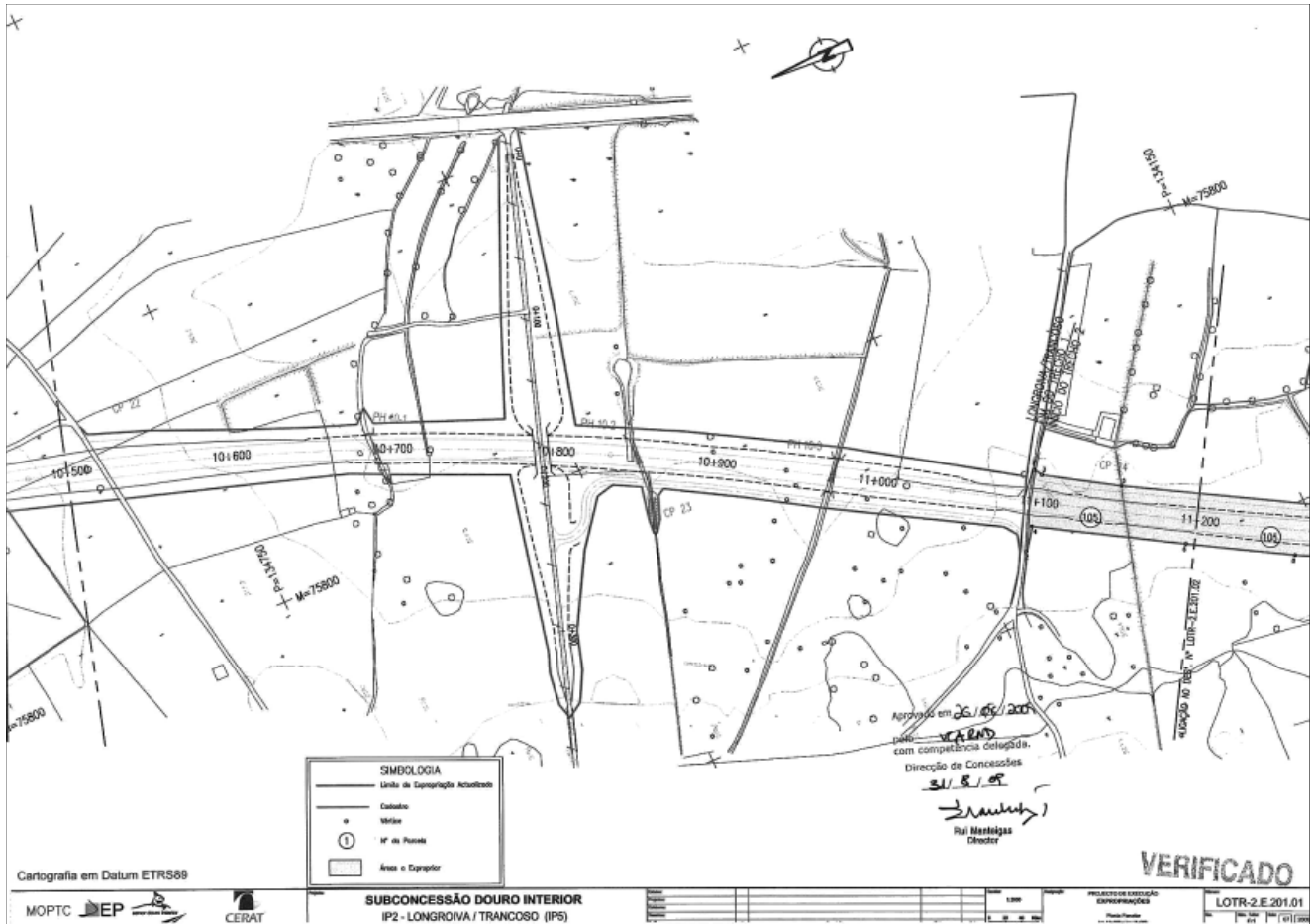
Nos termos do disposto na alínea *a*) do n.º 1 do artigo 14.º e do n.º 2 do artigo 15.º do Código das Expropriações, aprovado pela Lei n.º 168/99, de 18 de Setembro, atento o despacho do conselho de administração da EP — Estradas de Portugal, S. A., de 26 de Agosto de 2009, que aprovou, as plantas parcelares números LOTR-2.E.201.01 a 18 e os mapas de áreas relativos à construção da obra do IP 2 — Longroiva-Trancoso — lote 4 — projecto de execução — expropriações — trecho 11 + 092,44 a 22 + 967” e a resolução de expropriar do conselho de administração de 26 de Agosto de 2009, declaro, no uso da competência que me foi delegada pelo despacho do Ministro das Obras Públicas, Transportes e Comunicações, ao abrigo do artigo 161.º do Estatuto das Estradas Nacionais, aprovado pela Lei n.º 2037, de 19 de Agosto de 1949, a utilidade pública, com carácter de urgência, das expropriações das parcelas de terreno necessárias à construção deste lanço, abaixo

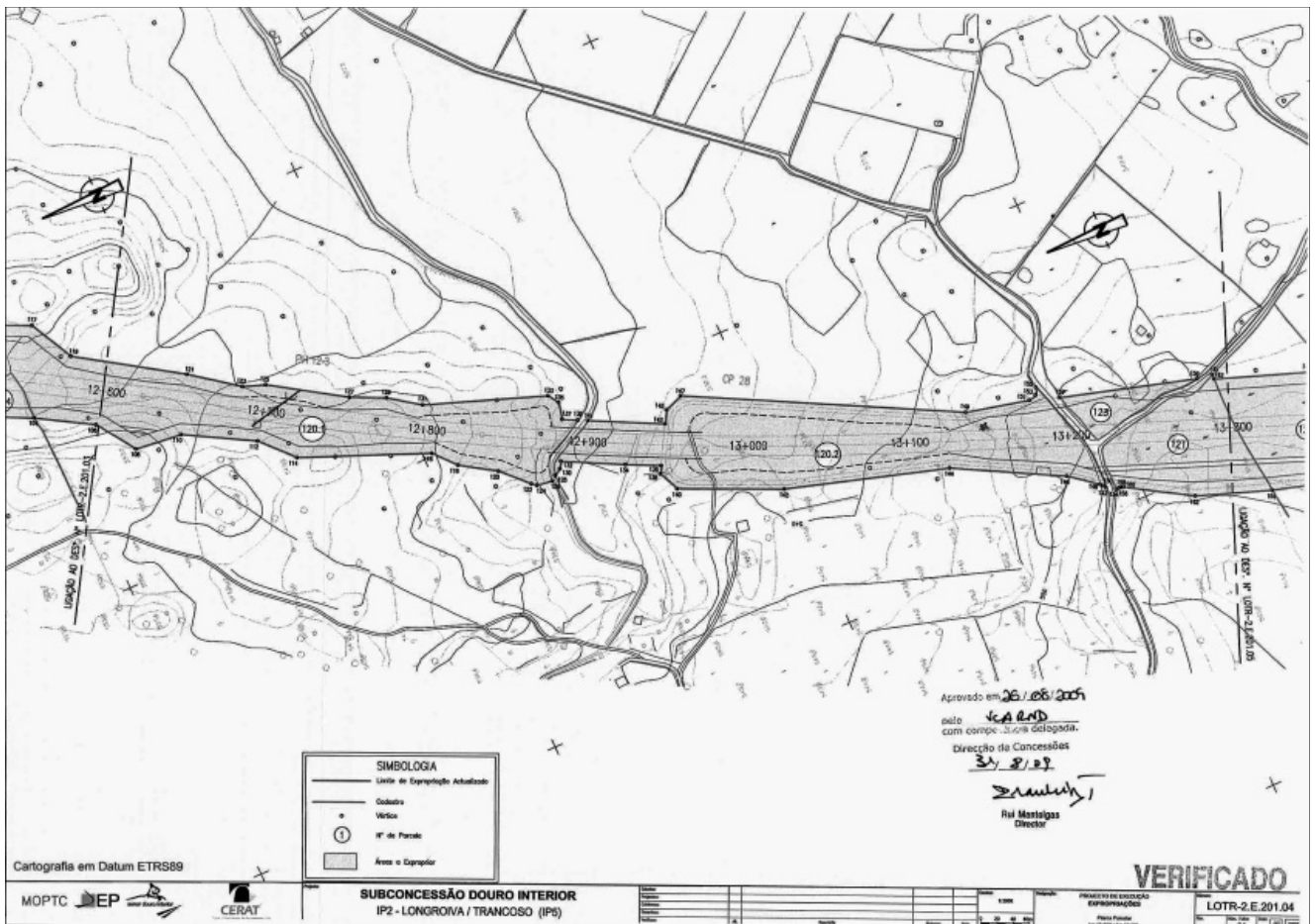
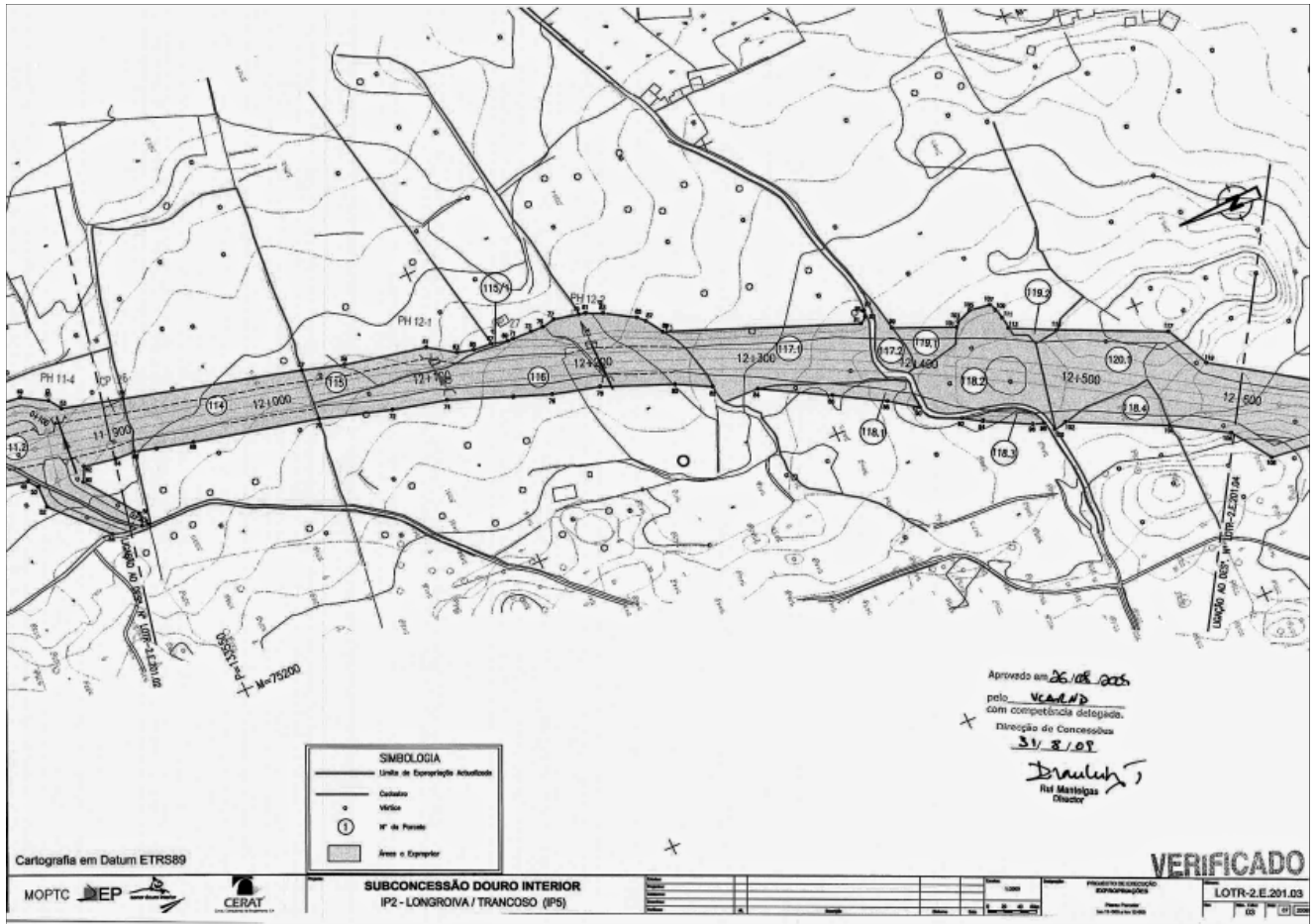
identificadas, com os elementos constantes da descrição predial e da inscrição matricial dos direitos e ónus que sobre elas incidem e os nomes dos respectivos titulares.

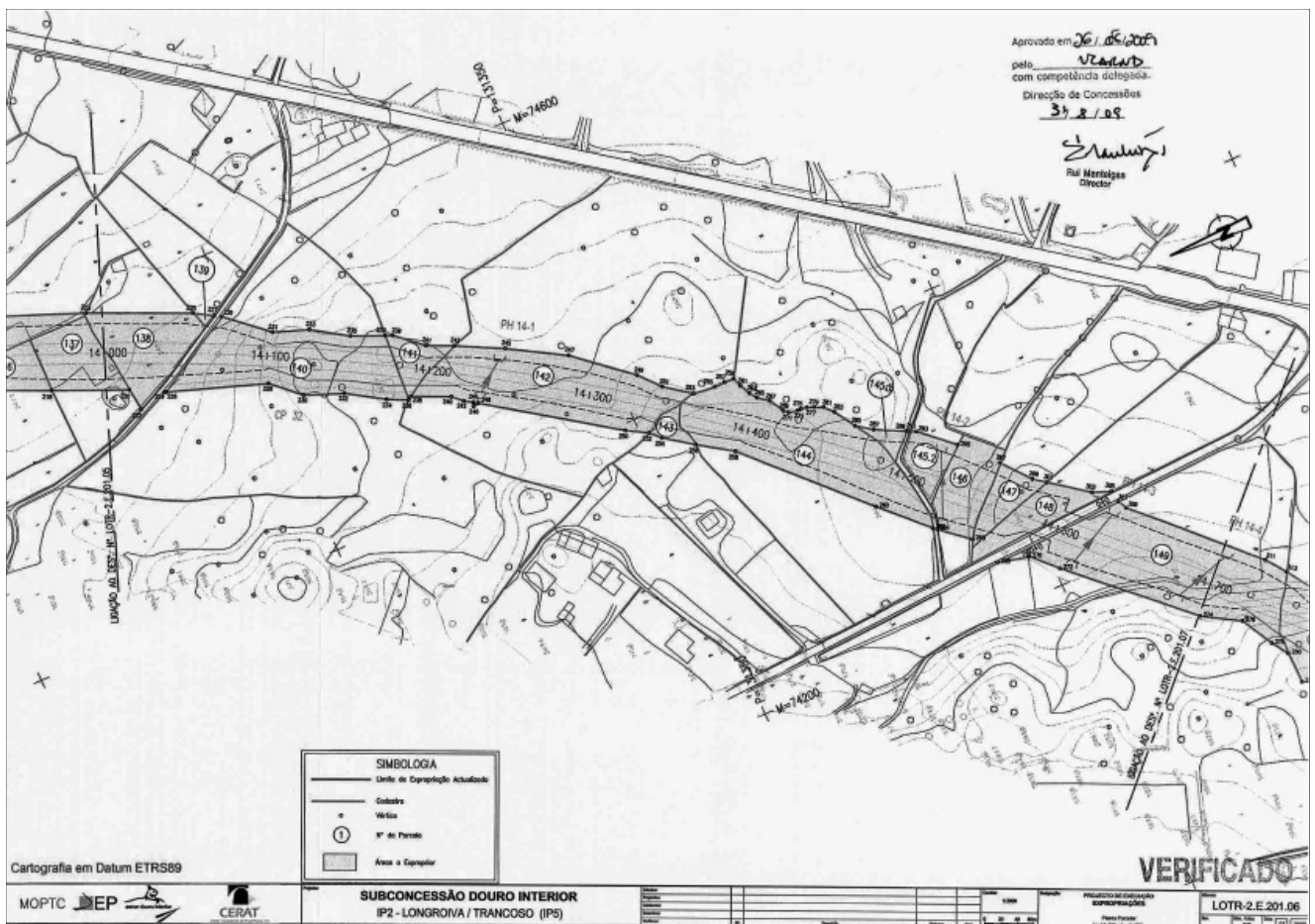
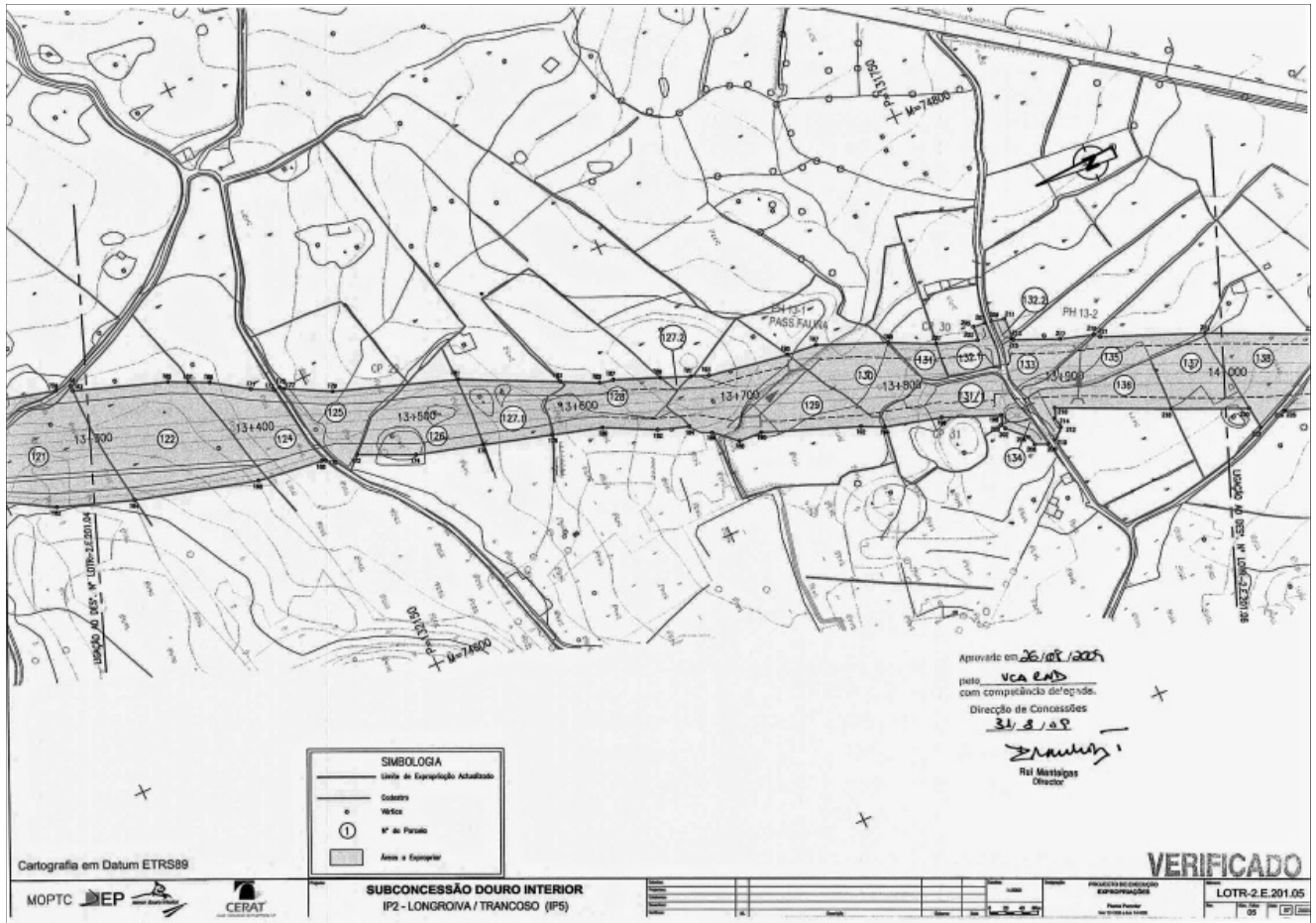
Mais declaro autorizar a AENOR DOURO, na qualidade de subconcessionária da subconcessão Douro Interior, a tomar posse administrativa das mencionadas parcelas, assinaladas nas plantas anexas, com vista ao rápido início dos trabalhos, sendo que a urgência das expropriações se louva no interesse público de que a obra projectada seja executada o mais rapidamente possível.

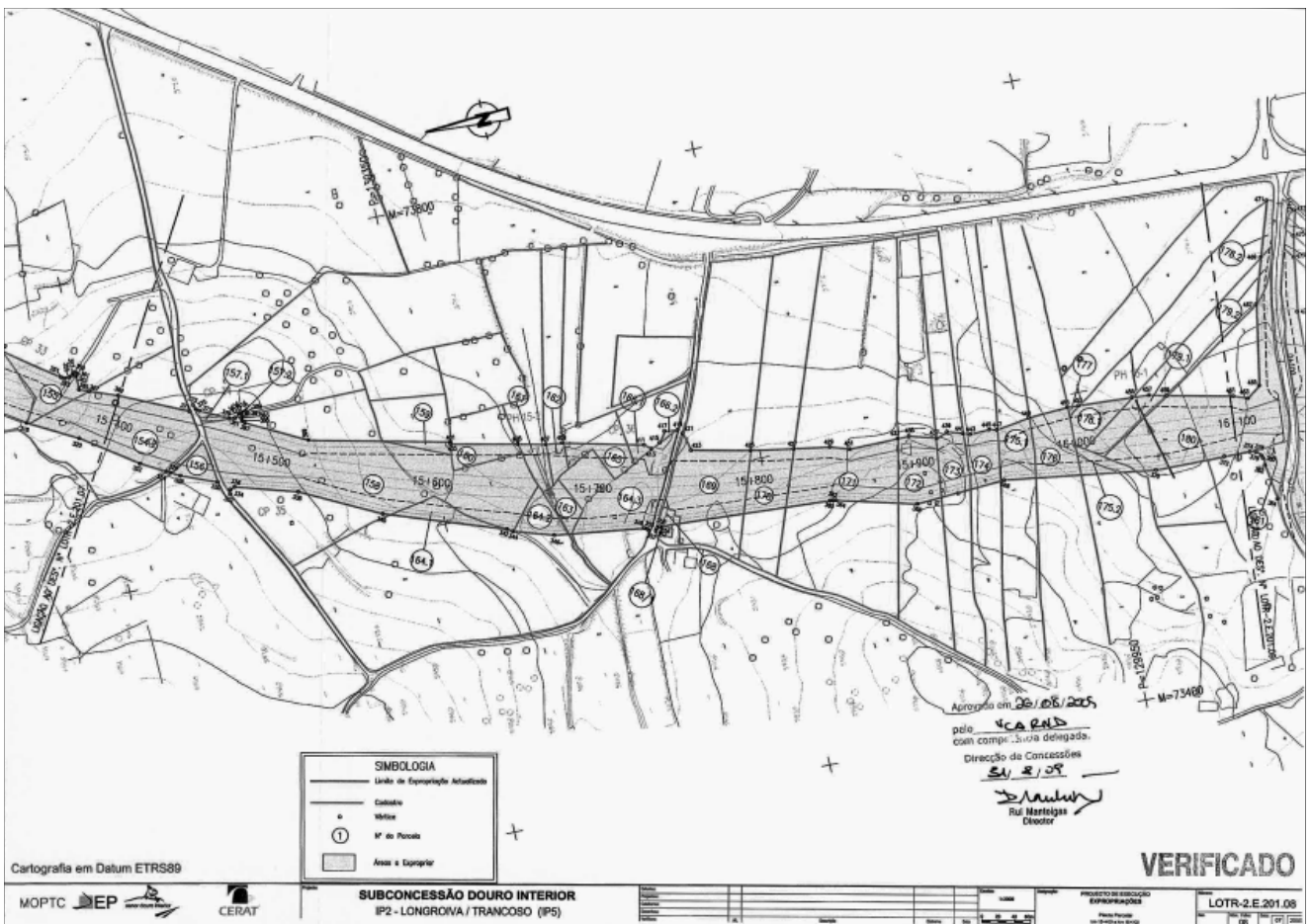
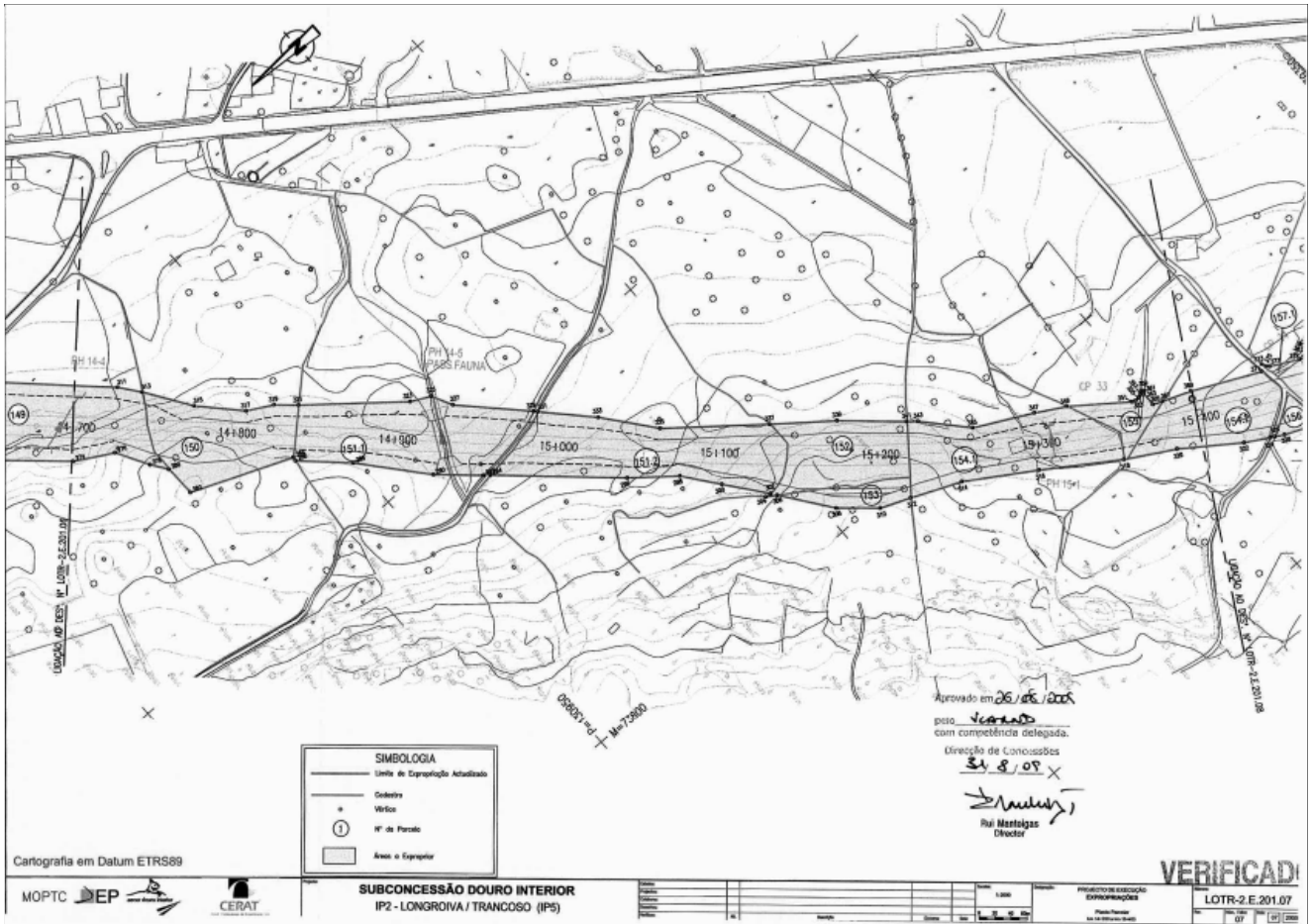
Os encargos com as expropriações em causa encontram-se caucionados pela AENOR DOURO — Estradas Douro Interior, S. A., nos termos do disposto no n.º 2 do artigo 12.º do Código das Expropriações.

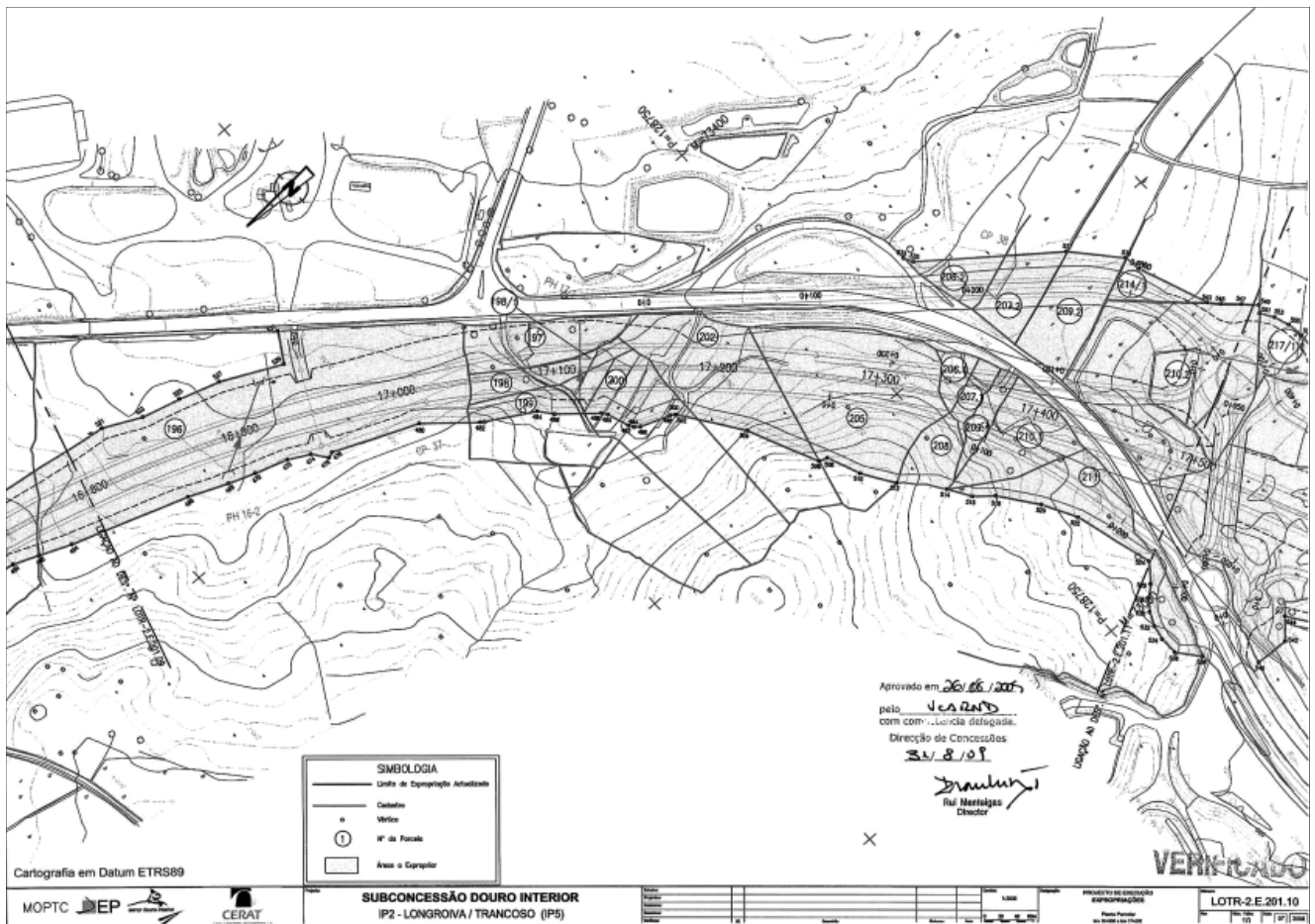
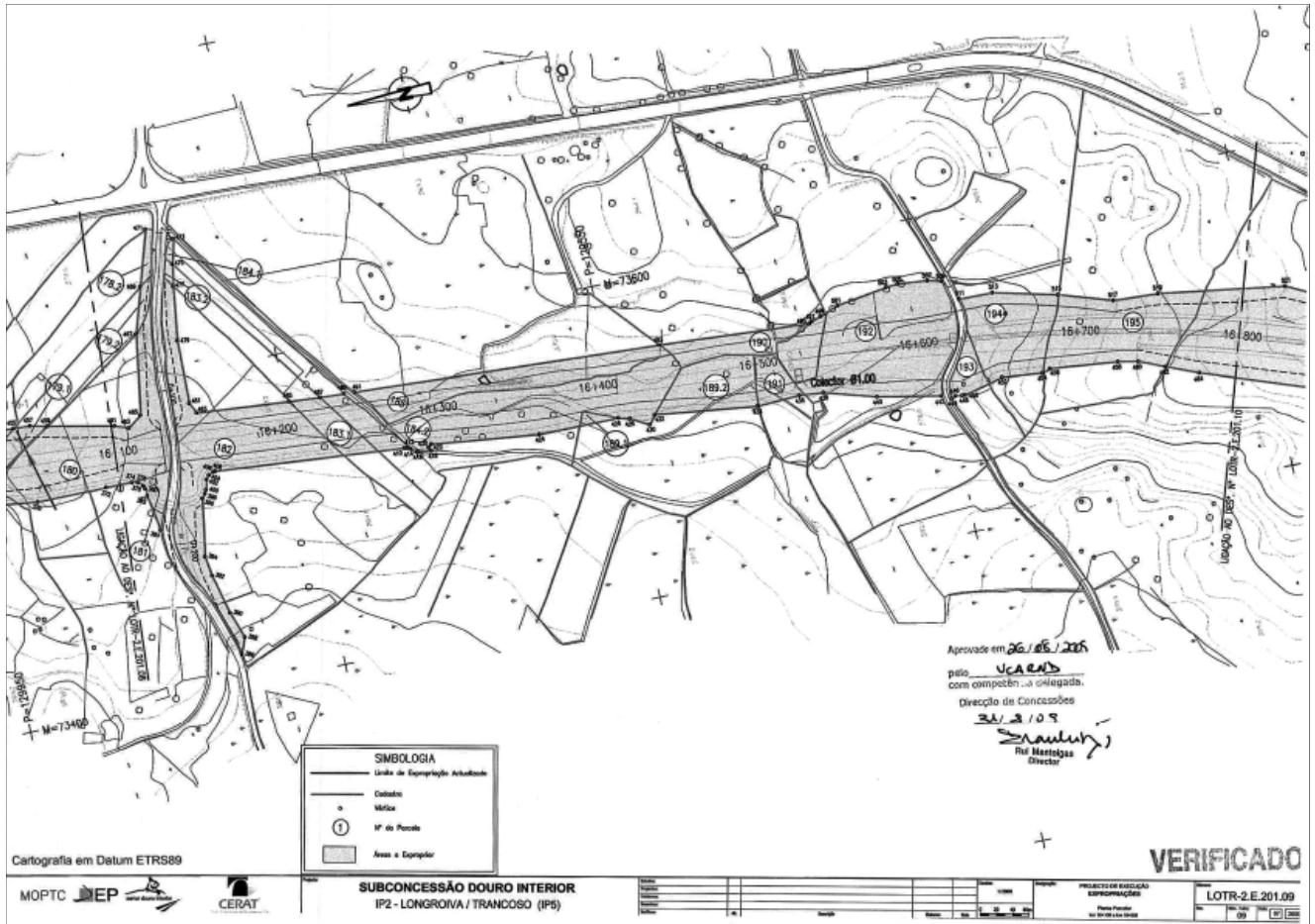
18 de Setembro de 2009. — O Secretário de Estado Adjunto, das Obras Públicas e das Comunicações, *Paulo Jorge Oliveira Ribeiro de Campos*.

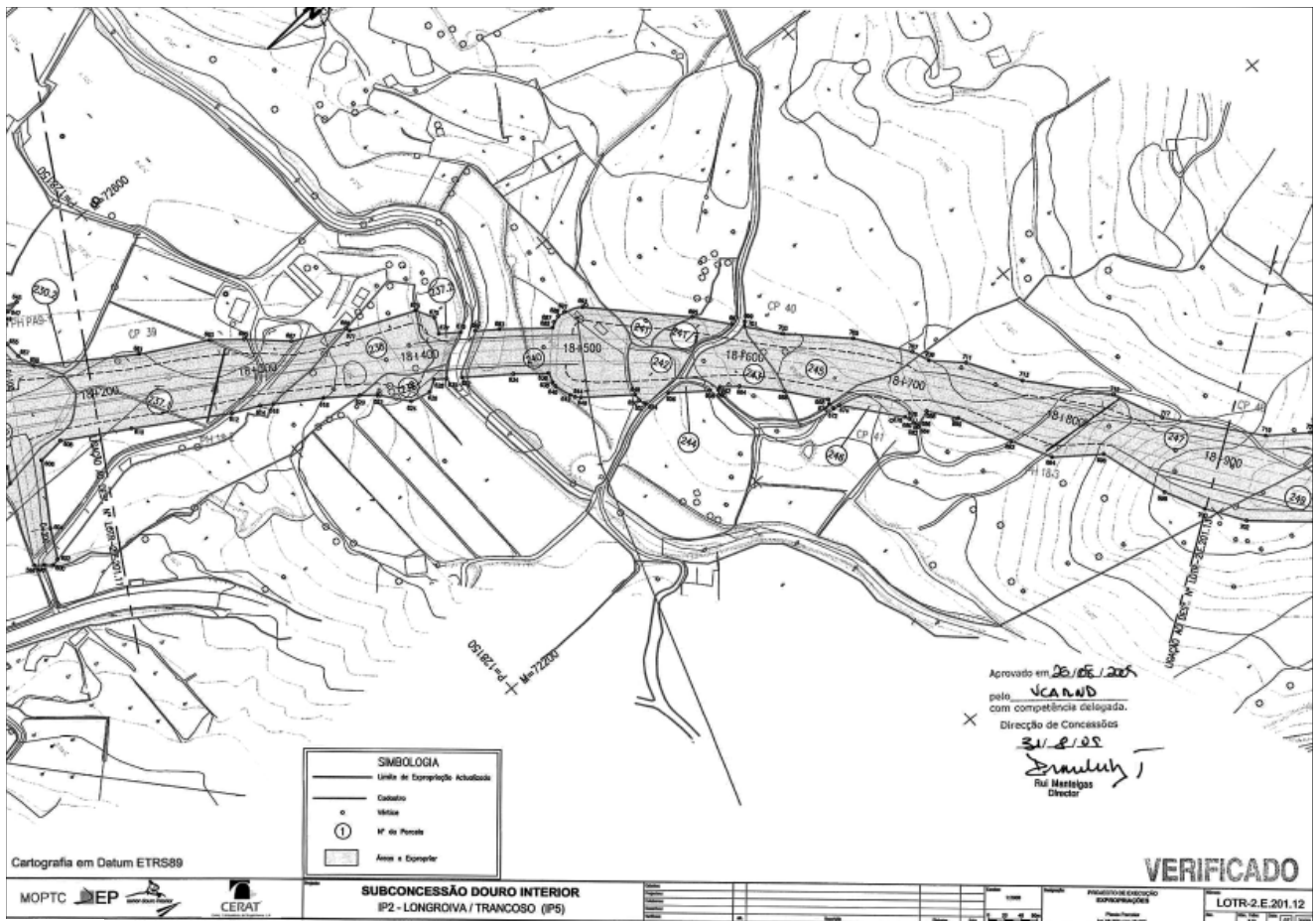
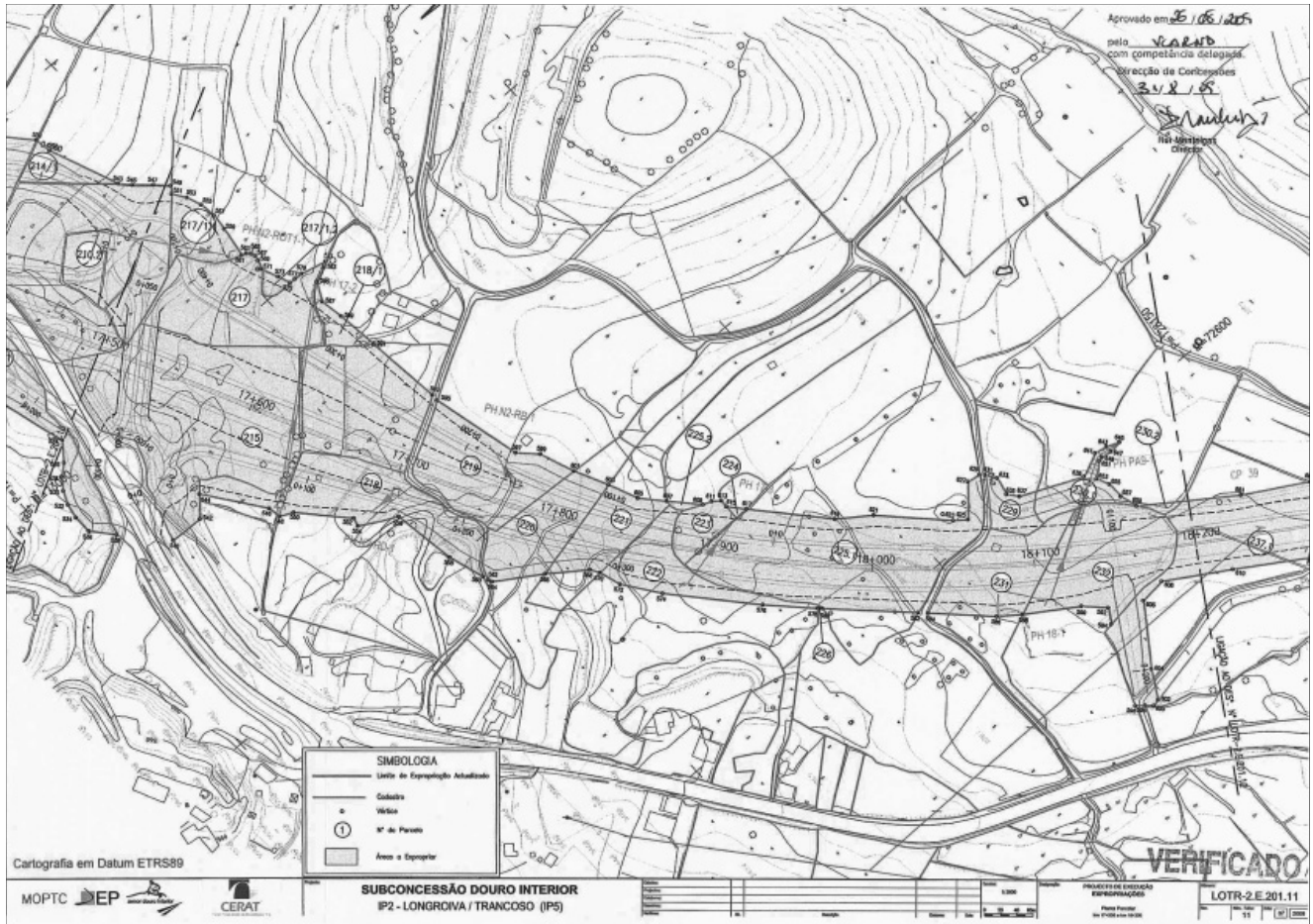


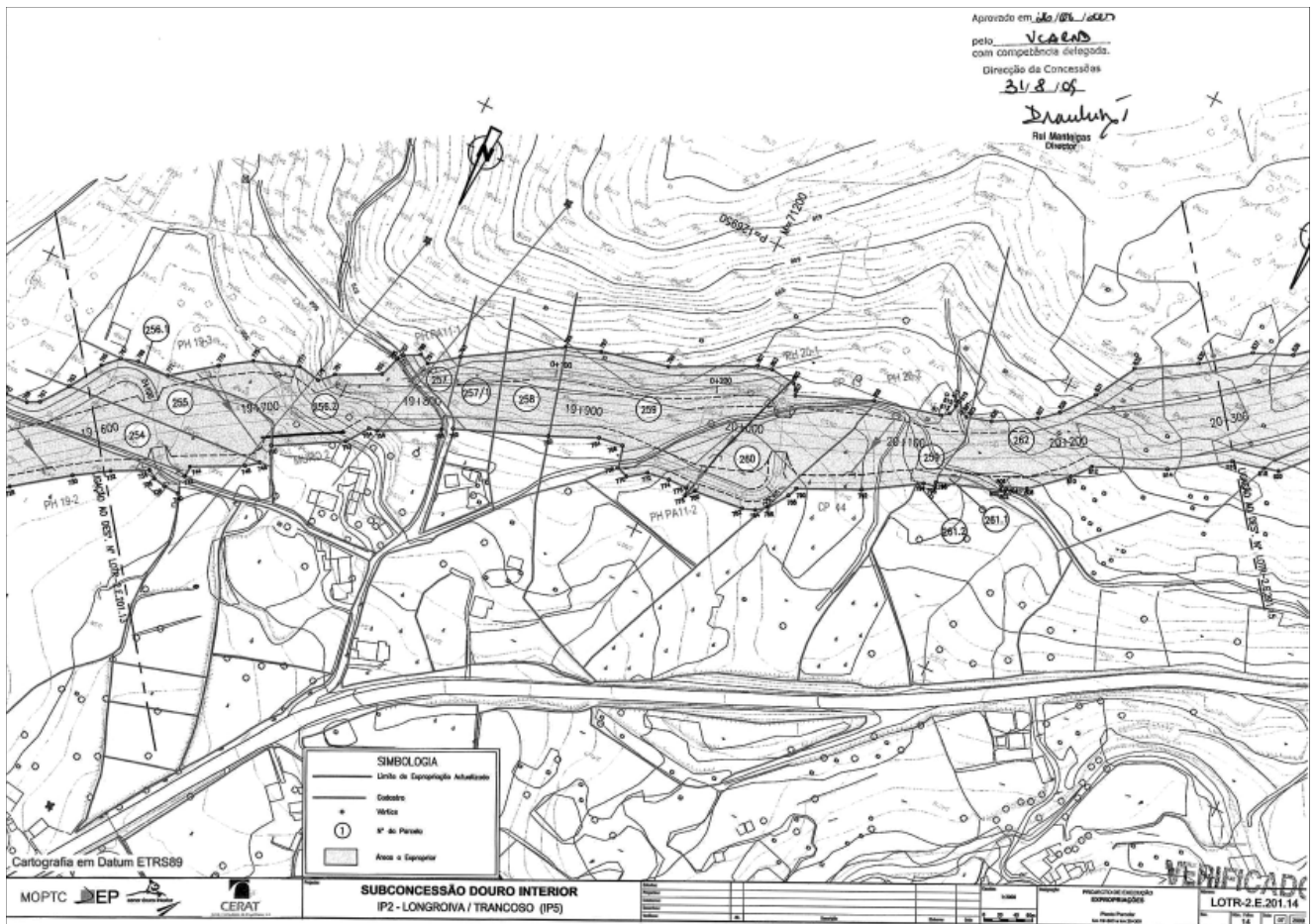
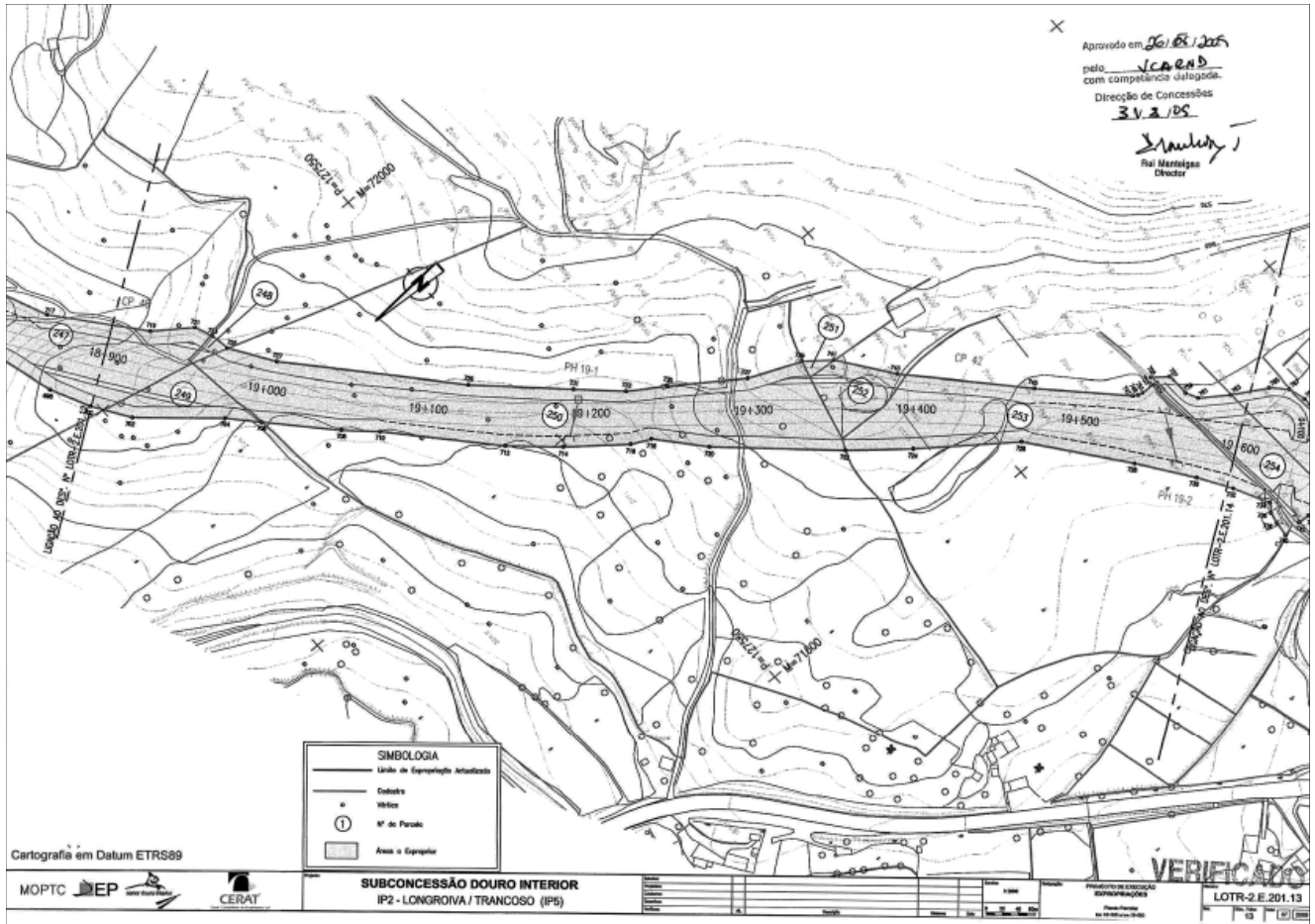


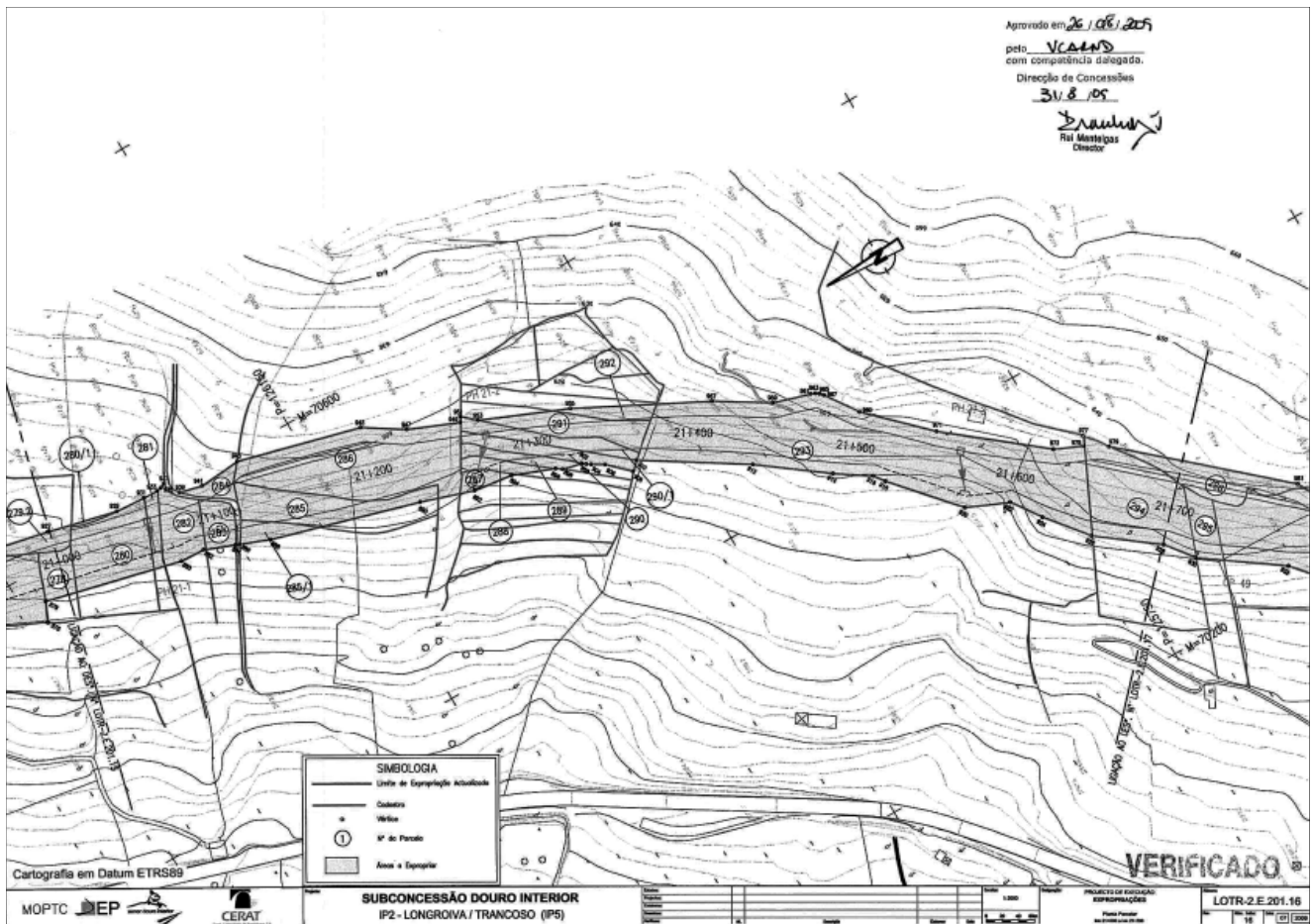
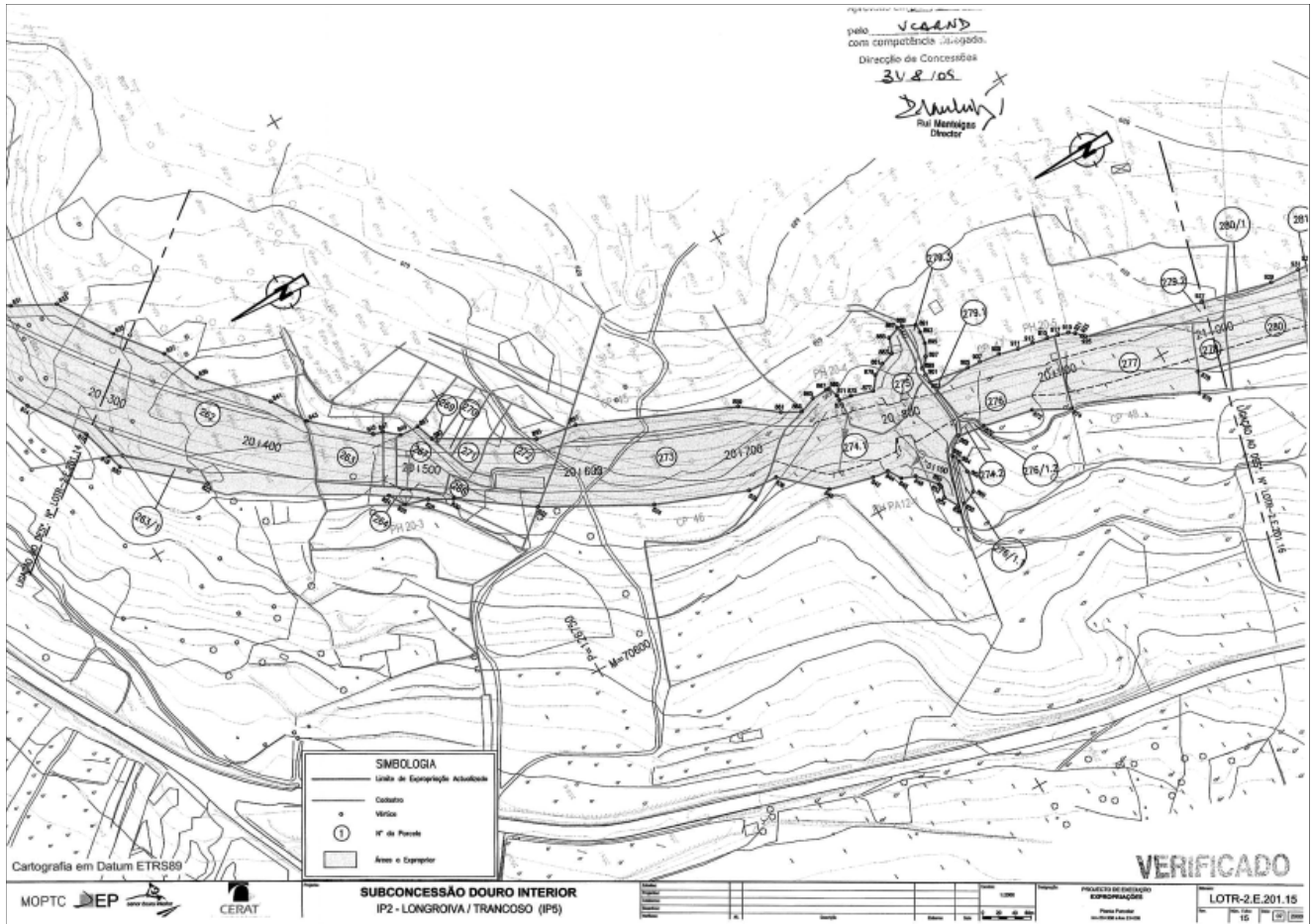


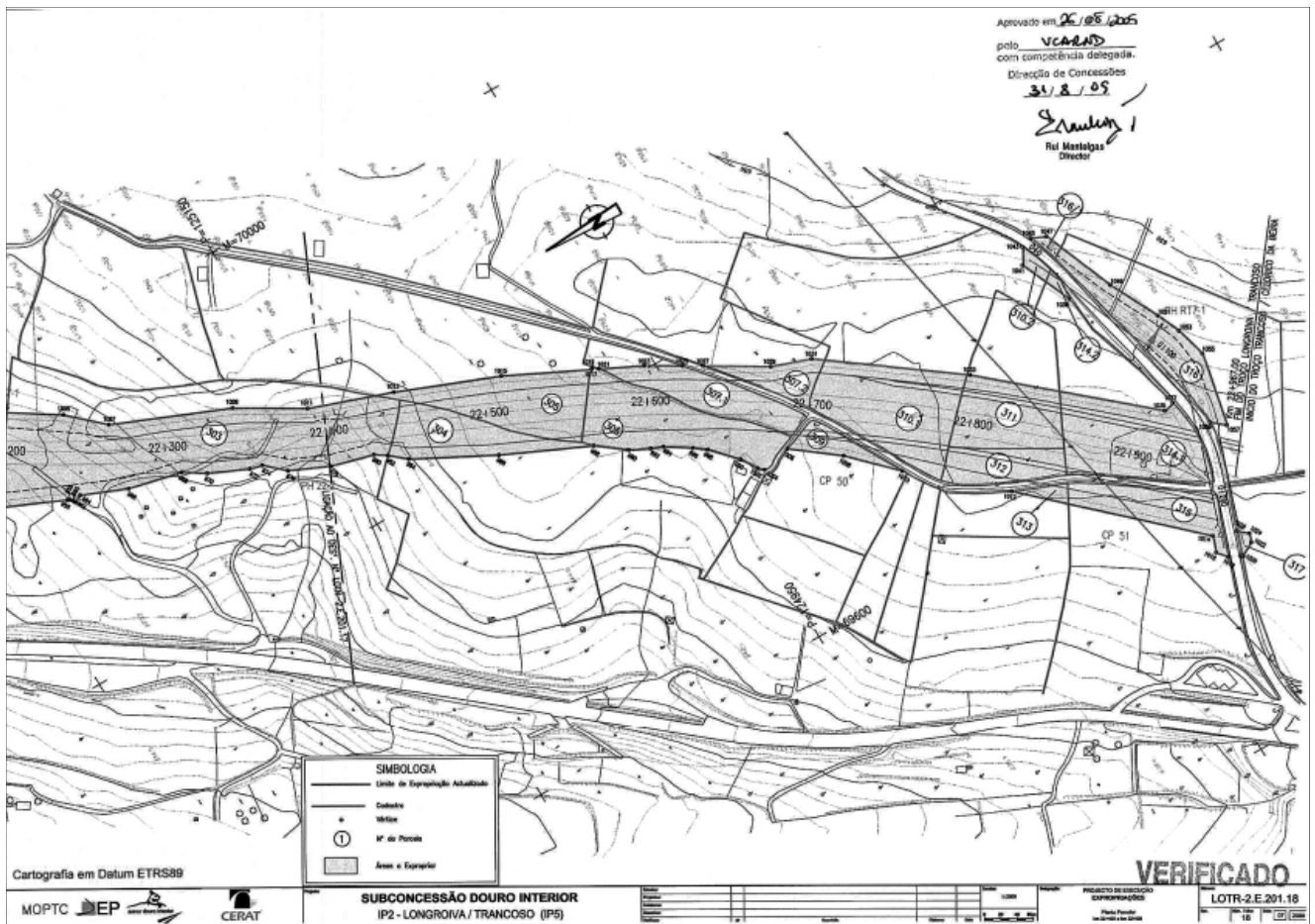
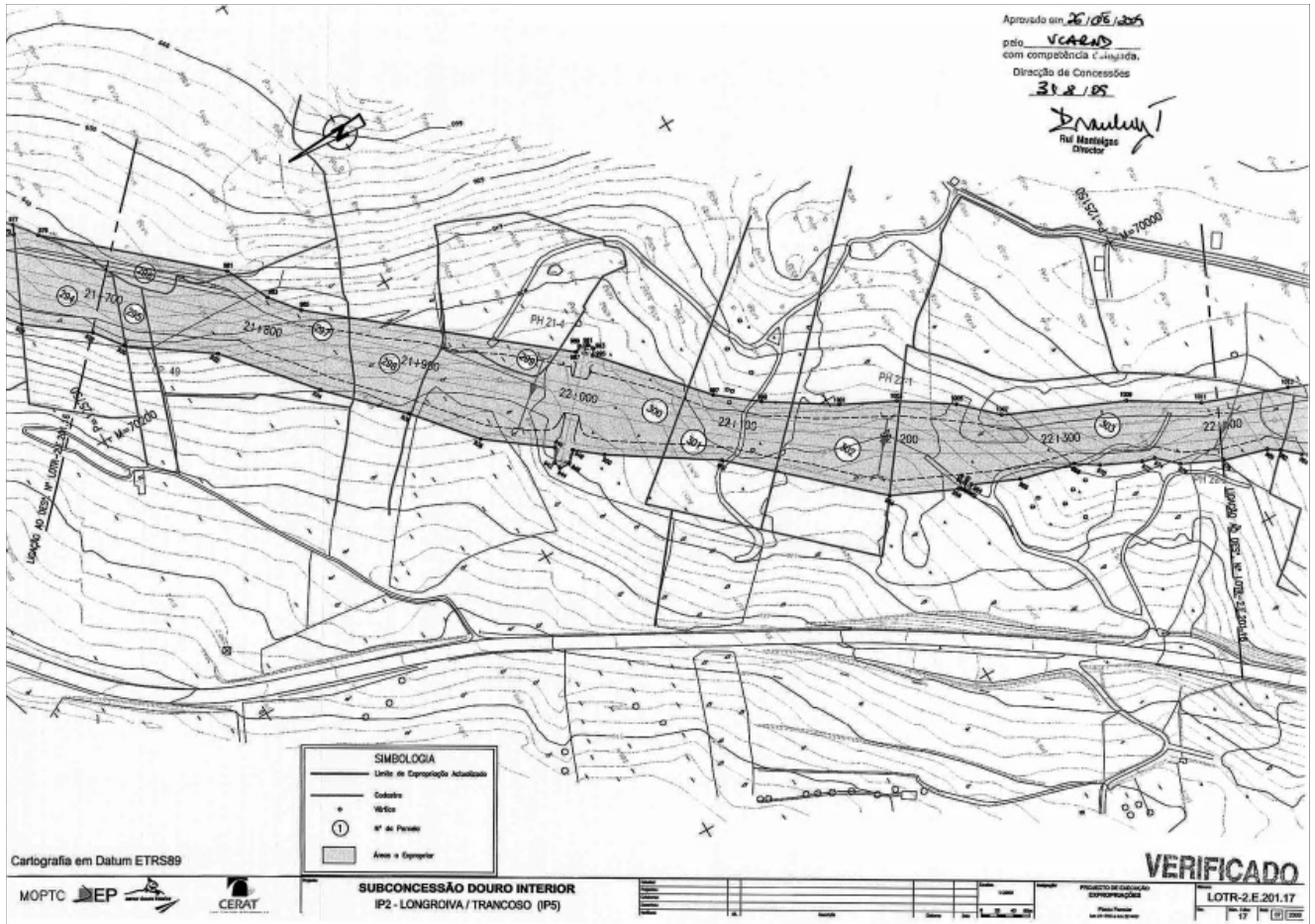












Mapa — DUP

Subconcessão do Douro Interior

IP2 — Longroiva/Trancoso do km 11+092,44 ao km 22+967,00

N.º da Parcela	Nomes e Moradas dos Expropriados	Matriz / Concelho / Freguesia		Descrição Predial	Confrontações da Parcela	Área Total
		Rústica	Urbana			
105	Proprietário: Alfredo Ramos Pereira Rua General Humberto Delgado, n.º 127, 3.º esq.º 3030-027 Coimbra	820 Meda Rabaçal			Parcela: 105 Norte: O restante prédio Sul: O restante prédio Nascente: Caminho Poente: Herdeiros de Meneses	6.518 m²
107	Proprietário: Herdeiros de Meneses	. Meda Rabaçal			Parcela: 107 Norte: Alfredo Ramos Pereira Sul: Jerónimo Augusto Ribeiro Nascente: O restante prédio Poente: Jerónimo Augusto Ribeiro	724 m²
108	Proprietário: Jerónimo Augusto Ribeiro 9 Rue Emile Zola - Villejuif 94800 França	1389 / 1390 Meda Rabaçal			Parcela: 108 Norte: Herdeiros de Meneses Sul: António João Antunes Nascente: O restante prédio Poente: O restante prédio	13.942 m²
109	Proprietário: António João Antunes Rua do Castelo 6430-351 Rabaçal	1410 Meda Rabaçal		Ficha N.º: 420/101292	Parcela: 109 Norte: Jerónimo Augusto Ribeiro Sul: Acácio Augusto Coelho Nascente: O restante prédio Poente: O restante prédio	3.598 m²
111.1 111.2	Proprietário: Acácio Augusto Coelho Rua do Castelo 6430-351 Rabaçal	1411 Meda Rabaçal			Parcela: 111.1 Norte: António João Antunes Sul: Caminho Nascente: Caminho Poente: O restante prédio Parcela: 111.2 Norte: Caminho Sul: Isaura de Jesus Marques Nascente: O restante prédio e desconhecido Poente: O restante prédio e caminho	7.258 m²
112.1 112.2	Proprietário: Desconhecido	. Meda Rabaçal			Parcela: 112.1 Norte: O restante prédio Sul: Caminho Nascente: Caminho Poente: António João Antunes Parcela: 112.2 Norte: Caminho Sul: O restante prédio Nascente: O restante prédio Poente: Acácio Augusto Coelho	188 m²
114	Proprietário: Isaura de Jesus Marques França Albano do Nascimento Marques Rua General Garcês, n.º 30 6420-000 Trancoso	1294 Meda Rabaçal		Ficha N.º: 00510/171095	Parcela: 114 Norte: Acácio Augusto Coelho Sul: Francisco António Amaral e outro Nascente: O restante prédio Poente: O restante prédio	3.758 m²
115	Proprietário: Francisco António Amaral Rua Luis Pastor de Macedo, Lote 4 - 10.º Esq. 1750-156 Lisboa	1291 Meda Rabaçal			Parcela: 115 Norte: Isaura de Jesus Marques Sul: Albano do Nascimento Marques Nascente: O restante prédio Poente: Generosa da Luz	1.611 m²
115/1	Proprietário: Albano do Nascimento Marques Rua General Garcês, n.º 30 6420-000 Trancoso	. Meda Rabaçal			Parcela: 115/1 Norte: Generosa da Luz Sul: O restante prédio Nascente: Francisco António Amaral Poente: Generosa da Luz	13 m²

N.º da Parcela	Nomes e Moradas dos Expropriados	Matriz / Concelho / Freguesia		Descrição Predial	Confrontações da Parcela	Área Total
		Rústica	Urbana			
116	Proprietário: Generosa da Luz Largo do Rossio, n.º 83 6430-351 Rabaçal Paulo Jorge V. Costa Largo do Rossio, n.º 83 6430-351 Rabaçal	1292 Meda Rabaçal			Parcela: 116 Norte: O restante prédio Sul: Albano do Nascimento Marques e outros Nascente: Isaura de Jesus Marques Poente: Júlia da Cruz Machado de Sousa Teixeira	7.051 m²
117.1 117.2	Proprietário: Júlia da Cruz Machado de Sousa Teixeira Rua da Vouga, n.º 32 - 2.º Esq. Rebelva 2775-328 Parede Lucília da Paixão Machado Maia Marques Rua da Vouga, n.º 32, 2.º Dto Rebelva 2775-328 Parede	1276 Meda Rabaçal		Ficha N.º: 109/19860721	Parcela: 117.1 Norte: Generosa da Luz Sul: Caminho Nascente: O restante prédio Poente: O restante prédio Parcela: 117.1 Norte: Caminho Sul: António João Antunes Nascente: Caminho Poente: Maria Luisa Ramos Figueiredo e caminho	4.797 m²
118.1 118.2 118.3 118.4	Proprietário: Maria Luisa Ramos Figueiredo Quinta das Cancelinhas 6430-351 Rabaçal José Mário Figueiredo Róis Rua S. João, n.º 12 6430-351 Rabaçal Maria Irene Figueiredo Róis Rua da Teja, n.º 30 Urbanização Santa Maria 6420-183 Trancoso	1273 Meda Rabaçal			Parcela: 118.1 Norte: O restante prédio Sul: Caminho Nascente: Júlia da Cruz Machado de Sousa Teixeira Poente: Caminho Parcela: 118.2 Norte: Caminho Sul: António João Antunes Nascente: António João Antunes Poente: Caminho Parcela: 118.3 Norte: O restante prédio Sul: Caminho Nascente: Caminho Poente: Caminho Parcela: 118.4 Norte: O restante prédio Sul: José Luis Frestas Ribeiro Nascente: José Luis Frestas Ribeiro Poente: José Luis Frestas Ribeiro	5.758 m²
119.1 119.2	Proprietário: António João Antunes Rua do Castelo 6430-351 Rabaçal	1278 Meda Rabaçal		Ficha N.º: 00419/101292	Parcela: 119.1 Norte: Júlia da Cruz Machado de Sousa Teixeira Sul: Maria Luisa Ramos Figueiredo Nascente: O restante prédio Poente: Maria Luisa Ramos Figueiredo Parcela: 119.1 Norte: Maria Luisa Ramos Figueiredo Sul: O restante prédio Nascente: O restante prédio Poente: José Luis Frestas Ribeiro	766 m²
120.1 120.2	Proprietário: José Luis Frestas Ribeiro Rua da Avenida 6430-351 Rabaçal	786 Meda Rabaçal		Ficha N.º: 00011/070385	Parcela: 120.1 Norte: O restante prédio e Maria Luisa Ramos Figueiredo Sul: O restante prédio Nascente: Maria Luisa Ramos Figueiredo Poente: Caminho Parcela: 120.2 Norte: Caminho Sul: Caminho Nascente: O restante prédio Poente: O restante prédio	31.004 m²
121	Proprietário: Maria Luisa Ramos Figueiredo Quinta das Cancelinhas 6430-351 Rabaçal	1579 Meda Baraçal		Ficha N.º: 00068/240985	Parcela: 121 Norte: Caminho Sul: Agostinho Vítor Alberto Castro Nascente: Caminho Poente: O restante prédio	4.748 m²

N.º da Parcela	Nomes e Moradas dos Expropriados	Matriz / Concelho / Freguesia		Descrição Predial	Confrontações da Parcela	Área Total
		Rústica	Urbana			
	José Mário Figueiredo Róis Rua S. João, n.º 12 6430-351 Rabaçal Maria Irene Figueiredo Róis Rua da Teja, n.º 30 Urbanização Santa Maria 6420-183 Trancoso					
122	Proprietário: Agostinho Vitor Alberto Castro Bélgica	1578 Meda Rabaçal		Ficha N.º: 00290/301189	Parcela: 122 Norte: Maria Luisa Ramos Figueiredo Sul: João Carlos Antunes Caetano Nascente: O restante prédio Poente: O restante prédio	5.607 m²
123	Proprietário: António Joaquim Parelous Marques Travessa da Rua do Forno 6430351 Rabaçal	759 Meda Rabaçal			Parcela: 123 Norte: Caminho Sul: Caminho Nascente: Caminho Poente: O restante prédio	1.171 m²
124	Proprietário: João Carlos Antunes Caetano Rua das Poças 6430-351 Rabaçal	1577 Meda Rabaçal		Ficha N.º: 00004/301084	Parcela: 124 Norte: Agostinho Vitor Alberto Castro Sul: Caminho Nascente: O restante prédio Poente: O restante prédio	2.388 m²
125	Proprietário: Manuel do Nascimento Tomé Travessa do Adro n.º 24 6430-351 Rabaçal	283 Meda Rabaçal		Ficha N.º: 95/19851226	Parcela: 125 Norte: Caminho Sul: Paulo de Jesus Dias Ribeiro Nascente: O restante prédio Poente: Caminho	1.924 m²
126	Proprietário: Paulo de Jesus Dias Ribeiro 8 Rue de la Couderas - Grisy Suisnes 77166 France	289 Meda Rabaçal			Parcela: 126 Norte: Manuel do Nascimento Tomé Sul: Maria Emilia Soares Tomé Nascente: O restante prédio Poente: O restante prédio	2.607 m²
127.1 127.2	Proprietário: Maria Emilia Soares Tomé Rua Travessa do Adro, n.º 24 6430-351 Rabaçal	282 Meda Rabaçal		Ficha N.º: 617//240100	Parcela: 127.1 Norte: Paulo de Jesus Dias Ribeiro Sul: Manuel do Nascimento Tomé Nascente: O restante prédio Poente: O restante prédio Parcela: 127.2 Norte: Manuel do Nascimento Tomé Sul: Maria Emilia Ribeiro Dias Nascente: O restante prédio Poente: Maria Emilia Ribeiro Dias	1.967 m²
128	Proprietário: Manuel do Nascimento Tomé Travessa do Adro, n.º 24 6430-351 Rabaçal	287 Meda Rabaçal		Ficha N.º: 604/150499	Parcela: 128 Norte: Maria Emilia Soares Tomé Sul: Maria Emilia Ribeiro Dias Nascente: O restante prédio Poente: O restante prédio	2.375 m²
129	Proprietário: Maria Emilia Ribeiro Dias Route de Cassonay - 28 - Penthaz 1303 Suisse	387 Meda Rabaçal		Ficha N.º: 123/19861202	Parcela: 129 Norte: Manuel do Nascimento Tomé Sul: Joaquim Manuel Ribeiro Nascente: O restante prédio Poente: O restante prédio	4.226 m²
130	Proprietário: Joaquim Manuel Ribeiro Rua do Rossio 6430-351 Rabaçal	386 Meda Rabaçal		Ficha N.º: 133/161287	Parcela: 130 Norte: Maria Emilia Ribeiro Dias Sul: Guilherme Ramos Amaral Nascente: O restante prédio Poente: Joaquim Manuel Ribeiro	2.207 m²
131	Proprietário: Guilherme Ramos Amaral Praceta Isabel Aboim English, n.º 6, 1.º esq.º 2675-381 Odiveelas Acúrcio de Jesus Sobral	385 Meda Rabaçal		Ficha N.º: 9/070385	Parcela: 131 Norte: Joaquim Manuel Ribeiro Sul: Felizardo Nicolau Nascente: O restante prédio Poente: Caminho	490 m²

N.º da Parcela	Nomes e Moradas dos Expropriados	Matriz / Concelho / Freguesia		Descrição Predial	Confrontações da Parcela	Área Total
		Rústica	Urbana			
131/1	Proprietário: Joaquim Manuel Ribeiro Rua do Rossio 6430-351 Rabaçal	300 Meda Rabaçal			Parcela: 131/1 Norte: Maria Emília Ribeiro Dias e outro Sul: Caminho Nascente: Caminho Poente: O restante prédio	1.796 m²
132.1 132.2	Proprietário: Felizardo Nicolau Rua do Rossio 6430-351 Rabaçal	155 Meda Rabaçal			Parcela: 132.1 Norte: Guilherme Ramos Amaral Sul: Caminho Nascente: O restante prédio Poente: Caminho Parcela: 132.2 Norte: Caminho Sul: O restante prédio Nascente: O restante prédio Poente: Luis Alexandre Saldanha Rosa	870 m²
133	Proprietário: Luis Alexandre Saldanha Rosa Rua Mário Sampaio Ribeiro, n.º 2, r/c drt Santa Marta do Pinhal 2855-998 Corroios	152 Meda Rabaçal		Ficha N.º: 294/260190	Parcela: 133 Norte: Caminho Sul: Artur dos Santos Videira Nascente: Felizardo Nicolau e restante prédio Poente: Artur dos Santos Videira	1.053 m²
134 135	Proprietário: Júlia da Cruz Machado de Sousa Teixeira Rua do Vouga, n.º 32 - 2.º esq.º Rebelva 2775-328 Parede Herdeiros de Joaquim Frederico Lucília da Paixão Machado Maia Marques Rua do Vouga, n.º 32 - 2.º drt Rebelva 2775-328 Parede Proprietário: Artur dos Santos Videira Rua do Adro 6430-351 Rabaçal	291 Meda Rabaçal 149 Meda Rabaçal		Ficha N.º: 18/19850409	Parcela: 134 Norte: O restante prédio Sul: Caminho Nascente: Joaquim Manuel Ribeiro Poente: O restante prédio Parcela: 135 Norte: Caminho Sul: O restante prédio Nascente: Luis Alexandre Saldanha Rosa Poente: Júlia da Cruz Machado de Sousa Teixeira	208 m² 1.682 m²
136	Proprietário: Júlia da Cruz Machado de Sousa Teixeira Rua do Vouga, n.º 32, 2.º esq.º Rebelva 2775-328 Paredes Lucília da Paixão Machado Maia Marques Rua do Vouga, n.º 32, 2.º drt Rebelva 2775-328 Parede	146 Meda Rabaçal		Ficha N.º: 104/19860721	Parcela: 136 Norte: Caminho Sul: Joaquim Manuel Ribeiro Nascente: Artur dos Santos Videira Poente: O restante prédio	1.683 m²
137	Proprietário: Joaquim Manuel Ribeiro Rua do Rossio 6430-351 Rabaçal	147 Meda Rabaçal			Parcela: 137 Norte: Júlia da Cruz Machado de Sousa Teixeira Sul: Maria Natércia Ribeiro Dias Nascente: Artur dos Santos Videira Poente: O restante prédio	1.698 m²
138	Proprietário: Maria Natércia Ribeiro Dias Rua Comandante Salvador do Nascimento, n.º 35, 2.º 6300-678 Guarda	148 Meda Rabaçal			Parcela: 138 Norte: Joaquim Manuel Ribeiro Sul: Caminho Nascente: O restante prédio Poente: Joaquim Manuel Ribeiro e caminho	2.408 m²
139	Proprietário: Everilda de Lurdes Fonseca Saldanha Av.ª 1.º de Maio, n.º 115, 1.º drt Paio Pires 2840-120 Seixal Luísa Maria Saldanha Martins Rua Manuel Mendes, n.º 14, 1.º esq.º Casal do Marco - Aldeia de Paio Pires 2840-120 Seixal	150 Meda Rabaçal		Ficha N.º: 496/19950921	Parcela: 139 Norte: Maria Natércia Ribeiro Dias Sul: Caminho Nascente: O restante prédio Poente: Caminho	50 m²

N.º da Parcela	Nomes e Moradas dos Expropriados	Matriz / Concelho / Freguesia		Descrição Predial	Confrontações da Parcela	Área Total
		Rústica	Urbana			
	Rui António Saldanha Martins Rua Ayres de Sá, n.º 2, 3.º drt Casal do Marco - Aldeia de Paio Pires 2840-033 Seixal Sandra Celina Saldanha Martins Av.º 8 de março, n.º 9, 4.º drt Colinas do Sul - Aldeia de Paio Pires 2840-000 Seixal					
140	Proprietário: José Artur Lourenço Domingues Bairro do Pinheiro Rua da República, Lote 26 6300-854 Guarda	104 Meda Rabaçal		Ficha N.º: 564/150997	Parcela: 140 Norte: O restante prédio Sul: O restante prédio Nascente: Caminho Poente: Desconhecido	4.791 m²
141	Proprietário: Desconhecido	Meda Rabaçal			Parcela: 141 Norte: José Artur Lourenço Domingues Sul: Maria Arminda de Matos Sampaioe Melo Inocêncio Nascente: O restante prédio Poente: José Artur Lourenço Domingues e desconhecido	721 m²
142	Proprietário: Maria Arminda de Matos Sampaio e Melo Inocêncio Largo Dr. Eduardo Cabral, n.º 1 6420-053 Trancoso	105 Meda Rabaçal		Ficha N.º: 313/280290	Parcela: 142 Norte: O restante prédio Sul: O restante prédio Nascente: Desconhecido Poente: Virgílio Dias Herculano Freixo	5.254 m²
143	Proprietário: Virgílio Dias Herculano Freixo Rua da Patega, n.º 35 Santa Joana 3810-309 Aveiro	92 Meda Rabaçal		Ficha N.º: 91/19851226	Parcela: 143 Norte: Maria Arminda de Matos Sampaioe Melo Inocêncio Sul: Generosa Sá Cruz Nascente: Maria Arminda de Matos Sampaioe Melo Inocêncio Poente: O restante prédio	315 m²
144	Proprietário: Generosa Sá Cruz Largo do Rossio, n.º 83 6430-351 Rabaçal Paulo Jorge Videira Costa Largo do Rossio, n.º 83 6430-351 Rabaçal	94 Trancoso Valdujo			Parcela: 144 Norte: Virgílio Dias Herculano Freixo e outro Sul: Caminho Nascente: Aristides dos Anjos Dias Poente: O restante prédio	5.769 m²
145.1 145.2	Proprietário: Aristides dos Anjos Dias Largo do Adro, n.º 62 6430-351 Rabaçal	91 Meda Rabaçal			Parcela: 145.1 Norte: Generosa Sá Cruz Sul: Caminho Nascente: O restante prédio Poente: Generosa Sá Cruz Parcela: 145.2 Norte: Caminho Sul: Júlia da Cruz Machado de Sousa Teixeira Nascente: O restante prédio Poente: Caminho	1.135 m²
146	Proprietário: Júlia da Cruz Machado de Sousa Teixeira Rua do Vouga, n.º 32, 2.º esq.º Rebelva 2775-328 Parede Lucília da Paixão Maia Marques Rua do Vouga, n.º 32, 2.º drt Rebelva 2775-328 Parede	Trancoso Valdujo			Parcela: 146 Norte: Aristides dos Anjos Dias Sul: Herdeiros de Nascimento Ramos Nascente: Esperança Pereira Matos Poente: O restante prédio	1.701 m²
147	Proprietário: Herdeiros de Nascimento Ramos Aníbal de Jesus Ramos Rua das Quintas 6430-351 Rabaçal	543 Trancoso Valdujo			Parcela: 147 Norte: Júlia da Cruz Machado de Sousa Teixeira Sul: Constança dos Prazeres Domingues Nascente: O restante prédio Poente: Júlia da Cruz Machado de Sousa Teixeira	888 m²

N.º da Parcela	Nomes e Moradas dos Expropriados	Matriz / Concelho / Freguesia		Descrição Predial	Confrontações da Parcela	Área Total
		Rústica	Urbana			
148	Proprietário: Constança dos Prazeres Domingues Rua da Avenida 6430-351 Rabaçal	542 Trancoso Valdujo		Ficha N.º: 877/220202	Parcela: 148 Norte: Herdeiros de Nascimento Ramos Sul: Estrada Pública Nascente: O restante prédio Poente: Júlia da Cruz Machado de Sousa Teixeira	1.295 m²
149	Proprietário: Policarpo de Jesus Ferreira Rabaçal 6430-351 Rabaçal Luís Filipe Sobral Ferreira	540 Trancoso Valdujo			Parcela: 149 Norte: O restante prédio Sul: O restante prédio Nascente: Estrada Pública Poente: Horácio Augusto Teixeira	6.663 m²
150	Proprietário: Horácio Augusto Teixeira Largo Augusto César de Carvalho 6430-351 Rabaçal	538 Trancoso Valdujo		Ficha N.º: 138/261088	Parcela: 150 Norte: Policarpo de Jesus Ferreira Sul: O restante prédio Nascente: Policarpo de Jesus Ferreira Poente: Junta de Freguesia de Valdujo	3.873 m²
151.1 151.2	Proprietário: Junta de Freguesia de Valdujo Largo do Corgo, n.º 158A 6420-662 Valdujo	536 Trancoso Valdujo			Parcela: 151.1 Norte: O restante prédio Sul: O restante prédio Nascente: Horácio Augusto Teixeira Poente: Caminho Parcela: 151.2 Norte: O restante prédio Sul: O restante prédio Nascente: Caminho Poente: Maria Margarida Lourenço Domingues	11.387 m²
152	Proprietário: Maria Margarida Lourenço Domingues Rua da Paipanela A 6430-351 Meda José Artur Lourenço Domingues Bairro do Pinheiro Rua da República, Lote 26 6300-854 Guarda	501 Trancoso Valdujo		Ficha N.º: 862/061101	Parcela: 152 Norte: Amílcar do Nascimento Domingues Fonseca Sul: O restante prédio Nascente: Junta de Freguesia de Valdujo Poente: António João Aguiar Tavares	3.129 m²
153	Proprietário: Amílcar do Nascimento Domingues Fonseca Brasil	504 Trancoso Valdujo		Ficha N.º: 1/061284	Parcela: 153 Norte: O restante prédio Sul: Maria Margarida Lourenço Domingues Nascente: Maria Margarida Lourenço Domingues Poente: António João Aguiar Tavares	928 m²
154.1 154.2	Proprietário: António João Aguiar Tavares Rua da Avenida 6430-351 Rabaçal	500 Trancoso Valdujo			Parcela: 154.1 Norte: O restante prédio Sul: O restante prédio Nascente: Maria Margarida Lourenço Domingues e outro Poente: Maria Isabel Domingues Caseiro Guerra Parcela: 154.2 Norte: O restante prédio Sul: O restante prédio Nascente: Maria Isabel Domingues Caseiro Guerra Poente: Caminho	7.510 m²
155	Proprietário: Maria Isabel Domingues Caseiro Guerra Quinta D. Gil Vila Garcia 6430-782 Rabaçal Maria Helena Domingues Caseiro Rua Paiva Couceiro, n.º 8, 3.º esq. 2675-422 Odivelas	502 Trancoso Valdujo		Ficha N.º: 852/191001	Parcela: 155 Norte: António João Aguiar Tavares Sul: O restante prédio Nascente: António João Aguiar Tavares Poente: António João Aguiar Tavares	833 m²
156	Proprietário: José Maria Eusébio Casa de Repouso Passado e Presente Alto da Ratoeira, n.º 15-17, EN 106 6360-140 Celorico da Beira	490 Trancoso Valdujo			Parcela: 156 Norte: Caminho Sul: Caminho Nascente: Caminho Poente: O restante prédio	350 m²

N.º da Parcela	Nomes e Moradas dos Expropriados	Matriz / Concelho / Freguesia		Descrição Predial	Confrontações da Parcela	Área Total
		Rústica	Urbana			
157.1 157.2	Proprietário: César Augusto Tavares Quinta Fonte das Casas 6430-351 Rabaçal	363 Trancoso Valdujo			Parcela: 157.1 Norte: Caminho Sul: O restante prédio Nascente: O restante prédio Poente: Casimiro Ramos Domingues Parcela: 157.2 Norte: O restante prédio Sul: O restante prédio Nascente: O restante prédio Poente: Casimiro Ramos Domingues	98 m²
158	Proprietário: Casimiro Ramos Domingues Rua Principal A-dos-Ferreiros 6430-351 Rabaçal	366 Trancoso Valdujo			Parcela: 158 Norte: Caminho Sul: Maximiano Adérito Mesquita e Maria do Carmo Nascente: O restante prédio, Leopoldina Augusta Ramos e outro Poente: O restante prédio e Maximiano Adérito Mesquita	7.640 m²
159	Proprietário: Leopoldina Augusta Ramos Rua do Castelo 6430-351 Rabaçal Maria Alice Ramos Figueiredo Dias Rua Ferreira de castro, n.º 9 Cabriz 2710-110 Sintra Manuel José Ramos Figueiredo Travessa Francisco Costa, n.º 12 Cabriz 2710-111 Sintra Maria Fernanda Santos Rua das Azinheiras, n.º 31 Raposeira 2380-183 Alcanena Urminda da Graça Figueiredo Branco Rua Ramada Curto, n.º 3, 2º esq.º 2625-082 Póvoa de Santa Iria Maria Luísa Figueiredo Rua da Avenida 6430-148 Rabaçal José Mário Figueiredo Róis Rua S. João, n.º 12 6430-351 Rabaçal Maria Irene Figueiredo Róis Rua da Teja, n.º 30 Urbanização de Santa Maria 6420-183 Trancoso	367 Trancoso Valdujo			Parcela: 159 Norte: Casimiro Ramos Domingues Sul: Maximiano Adérito Mesquita Nascente: O restante prédio Poente: Casimiro Ramos Domingues	172 m²
160	Proprietário: Maximiano Adérito Mesquita 35 Rue de Chevilly Le Hay - Les Roses 94240 França	370 Trancoso Valdujo			Parcela: 160 Norte: Casimiro Ramos Domingues e outro Sul: Maria do Carmo Nascente: O restante prédio Poente: Casimiro Ramos Domingues	488 m²
161	Proprietário: Maria do Carmo França	360 Trancoso Valdujo			Parcela: 161 Norte: Casimiro Ramos Domingues e outro Sul: Maria Emilia Rodrigues Nascente: O restante prédio Poente: Maria Isabel Domingues Caseiro Guerra	384 m²
162	Proprietário: Maria Emilia Rodrigues Rua Principal, n.º 223 6420-662 Valdujo	359 Trancoso Valdujo			Parcela: 162 Norte: Maria do Carmo Sul: Casimiro Ramos Domingues Nascente: O restante prédio	232 m²
163	Proprietário: Maria Isabel Domingues Caseiro Guerra Quinta D. Gil Vila Garcia 6420-782 Trancoso Lucília do Carmo Proença Caseiro Rua Sidónio Pais, n.º 5 r/c drt 2675-504 Odivelas	373 Trancoso Valdujo			Parcela: 163 Norte: Maximiano Adérito Mesquita Sul: Maximiano Adérito Mesquita Nascente: Maria do Carmo Poente: Maximiano Adérito Mesquita	402 m²

N.º da Parcela	Nomes e Moradas dos Expropriados	Matriz / Concelho / Freguesia		Descrição Predial	Confrontações da Parcela	Área Total
		Rústica	Urbana			
164.1 164.2 164.3	Proprietário: Maximiano Adérito Mesquita 35 Rue de Chevilly Le Hay - Les Roses 94240 France	368 Trancoso Valdujo			Parcela: 164.1 Norte: Casimiro Ramos Domingues Sul: Casimiro Ramos Domingues Nascente: Casimiro Ramos Domingues Poente: O restante prédio Parcela: 164.2 Norte: Casimiro Ramos Domingues Sul: Maria Isabel Domingues Caseiro Guerra Nascente: Maria do Carmo Poente: O restante prédio Parcela: 164.3 Norte: Maria Isabel Domingues Caseiro Guerra e outro Sul: Caminho Nascente: Casimiro Ramos Domingues e outro Poente: O restante prédio	3.613 m²
165	Proprietário: Casimiro Ramos Domingues Rua Principal A-dos-Ferreiros 6420-351 Cómios	358 Trancoso Valdujo			Parcela: 165 Norte: Maria Emilia Rodrigues Sul: Maria Isabel Domingues Caseiro Guerra Nascente: O restante prédio Poente: Maximiano Adérito Mesquita	533 m²
166.1 166.2	Proprietário: Maria Isabel Domingues Caseiro Guerra Quinta D. Gil Vila Garcia 6420-782 Trancoso Lucília do Carmo Proença Caseiro Rua Sidónio Pais, n.º 5, r/c drt 2675-504 Odivelas	371 Trancoso Valdujo		Ficha N.º: 853/191001	Parcela: 166.1 Norte: Casimiro Ramos Domingues Sul: Maximiano Adérito Mesquita Nascente: O restante prédio Poente: Maximiano Adérito Mesquita Parcela: 166.2 Norte: O restante prédio Sul: Maximiano Adérito Mesquita Nascente: O restante prédio Poente: Maximiano Adérito Mesquita	124 m²
168	Proprietário: Leopoldina Augusta Ramos Rua do Castelo 6430-351 Rabaçal Maria Alice Ramos Figueiredo Dias Rua Ferreira de Castro, n.º 9 Cabriz 2710-110 Sintra Manuel José Ramos Figueiredo Travessa Francisco Costa, n.º 12 Cabriz 2710-111 Sintra Maria Fernanda Santos Rua das Azinheiras, n.º 31 Raposeira 2380-183 Alcanena Urminda da Graça Figueiredo Branco Rua Ramada Curto, n.º 3, 2.º esq.º 2625-082 Póvoa de Santa Iria Maria Luísa Figueiredo Rua da Avenida 6430-148 Rabaçal José Mário Figueiredo Róis Rua S. João, n.º 12 6430-351 Rabaçal Maria Irene Figueiredo Róis Rua da Teja, n.º 30 Urbanização de Santa Maria 6420-183 Trancoso	Trancoso Valdujo			Parcela: 168 Norte: Caminho Sul: Maximiano Adérito Mesquita Nascente: Maximiano Adérito Mesquita Poente: Maria Isabel Domingues C. Guerra e restante prédio	119 m²
168/1	Proprietário: Maria Isabel Domingues Caseiro Guerra Quinta D. Gil - Vila Garcia 6420-782 Rabaçal Lucília do Carmo Proença Caseiro Rua Sidónio Pais, n.º 5, r/c drt 2675-504 Odivelas	Trancoso Valdujo			Parcela: 168/1 Norte: Leopoldina Augusta Ramos Sul: Leopoldina Augusta Ramos Nascente: Leopoldina Augusta Ramos Poente: O restante prédio	5 m²

N.º da Parcela	Nomes e Moradas dos Expropriados	Matriz / Concelho / Freguesia		Descrição Predial	Confrontações da Parcela	Área Total
		Rústica	Urbana			
169	Proprietário: Maximiano Adérito Mesquita 35 Rue de Chevilly Le Hay - Les Roses 94240 França	355 Trancoso Valdujo			Parcela: 169 Norte: Caminho Sul: Maria do Carmo Nascente: O restante prédio Poente: O restante prédio	2.096 m²
170	Proprietário: Maria do Carmo França	354 Trancoso Valdujo			Parcela: 170 Norte: Maximiano Adérito Mesquita Sul: Maximiano Adérito Mesquita Nascente: O restante prédio Poente: O restante prédio	1.021 m²
171	Proprietário: Maximiano Adérito Mesquita 35 Rue de Chevilly Le Hay - Les Roses 94240 França	353 Trancoso Valdujo			Parcela: 171 Norte: Maria do Carmo Sul: Maria Bernardete Soares Sampaio Nascente: O restante prédio Poente: O restante prédio	2.400 m²
172	Proprietário: Maria Bernardete Soares Sampaio Rua António José de Almeida, Lote 1064 Quinta do Conde 2975-316 Sesimbra	352 Trancoso Valdujo		Ficha N.º: 867/211201	Parcela: 172 Norte: Maximiano Adérito Mesquita Sul: Maria Bernardete Soares Sampaio Nascente: O restante prédio Poente: O restante prédio	1.046 m²
173	Proprietário: Maria Bernardete Soares Sampaio Rua António José de Almeida, Lote 1064 Quinta do Conde 2975-316 Sesimbra	347 Trancoso Valdujo		Ficha N.º: 866/211201	Parcela: 173 Norte: Maria Bernardete Soares Sampaio Sul: Maria da Ascensão Nascente: O restante prédio Poente: O restante prédio	697 m²
174	Proprietário: Maria da Ascensão Rua do Oiro, n.º 65 6430-351 Rabaçal	346 Trancoso Valdujo			Parcela: 174 Norte: Maria Bernardete Soares Sampaio Sul: Maria dos Prazeres Almeida Tomé Nascente: O restante prédio Poente: O restante prédio	673 m²
175.1 175.2	Proprietário: Maria dos Prazeres Almeida Tomé 2 Rue du Presson Gennevilliers 92230 França	345 Trancoso Valdujo			Parcela: 175.1 Norte: Maria da Ascensão Sul: Leopoldina Augusta Ramos Nascente: O restante prédio Poente: O restante prédio Parcela: 175.2 Norte: Leopoldina Augusta Ramos Sul: Purifica de Jesus Almeida Aguiar Nascente: Casimiro Ramos Domingues Poente: O restante prédio	1.109 m²
176	Proprietário: Leopoldina Augusta Ramos Rua do Castelo 6430-351 Rabaçal Maria Alice Ramos Figueiredo Dias Rua Ferreira de Castro, n.º 9 Cabriz 2710-110 Sintra Manuel José Ramos Figueiredo Travessa Francisco Costa, n.º 12 Cabriz 2710-111 Sintra Maria Fernanda Santos Rua das Azinheiras, n.º 31 Raposeira 2380-183 Alcanena Urminda da Graça Figueiredo Branco Rua Ramada Curto, n.º 3, 2.º esq.º 2625-082 Póvoa de Santa Iria Maria Luísa Figueiredo Rua da Avenida 6430-148 Rabaçal José Mário Figueiredo Róis Rua S. João, n.º 12 6430-351 Rabaçal Maria Irene Figueiredo Róis Rua da Teja, n.º 30 Urbanização de Santa Maria 6420-183 Trancoso	342 Trancoso Valdujo			Parcela: 176 Norte: Maria dos Prazeres Almeida Tomé Sul: Maria dos Prazeres Almeida Tomé e outros Nascente: O restante prédio Poente: O restante prédio	1.064 m²

N.º da Parcela	Nomes e Moradas dos Expropriados	Matriz / Concelho / Freguesia		Descrição Predial	Confrontações da Parcela	Área Total
		Rústica	Urbana			
177	Proprietário: Maria do Carmo França	340 Trancoso Valdujo			Parcela: 177 Norte: Leopoldina Augusta Ramos Sul: Casimiro Ramos Domingues Nascente: O restante prédio Poente: Casimiro Ramos Domingues	22 m²
178.1 178.2	Proprietário: Casimiro Ramos Domingues Rua Principal A-dos-Ferreiros 6420-352 Cótimos	339 Trancoso Valdujo			Parcela: 178.1 Norte: Leopoldina Augusta Ramos Sul: Casimiro Ramos Domingues Nascente: O restante prédio Poente: Casimiro Ramos Domingues Parcela: 178.2 Norte: O restante prédio Sul: Caminho Nascente: Maria do Carmo Poente: Casimiro Ramos Domingues	783 m²
179.1 179.2	Proprietário: Casimiro Ramos Domingues Rua Principal A-dos-Ferreiros 6420-352 Cótimos	338 Trancoso Valdujo			Parcela: 179.1 Norte: Maria dos Prazeres Almeida Tomé Sul: O restante prédio Nascente: Casimiro Ramos Domingues Poente: Purfica de Jesus Almeida Aguiar Parcela: 179.2 Norte: O restante prédio Sul: Caminho Nascente: Casimiro Ramos Domingues Poente: Purfica de Jesus Almeida Aguiar	836 m²
180	Proprietário: Purfica de Jesus Almeida Aguiar Rua da Teixogueira, n.º 118 6420-662 Valdujo	344 Trancoso Valdujo			Parcela: 180 Norte: Maria dos Prazeres Almeida Tomé Sul: Caminho Nascente: Casimiro Ramos Domingues e restante prédio Poente: Rosete Maria Arrifana S. Mendes e restante prédio	4.603 m²
181	Proprietário: Rosete Maria Arrifana Santos Mendes Rua Prof. Mota Pinto, n.º 23 6420-229 Trancoso	343 Trancoso Valdujo		Ficha N.º: 481/061195	Parcela: 181 Norte: O restante prédio Sul: Caminho Nascente: Purfica de Jesus Almeida Aguiar Poente: Caminho	342 m²
182	Proprietário: Maria Emilia Rodrigues Rua Principal, n.º 223 6420-662 Valdujo	94 Trancoso Valdujo			Parcela: 182 Norte: Caminho Sul: Alfredo Alberto Nascente: Alfredo Alberto e restante prédio Poente: O restante prédio	5.525 m²
183.1 183.2	Proprietário: Alfredo Alberto Rua Principal, n.º 148 6420-662 Valdujo	74 Trancoso Valdujo			Parcela: 183.1 Norte: Maria Emilia Rodrigues Sul: Fernando Augusto Carigas Rosa Nascente: O restante prédio Poente: O restante prédio Parcela: 183.2 Norte: Caminho Sul: O restante prédio Nascente: Fernando Augusto Carigas Rosa Poente: Maria Emilia Rodrigues	861 m²
184.1 184.2	Proprietário: Fernando Augusto Carigas Rosa Rua D. Manuel I, n.º 12, 2.º trás 6420-097 Trancoso Helena Rosa França	73 Trancoso Valdujo			Parcela: 184.1 Norte: Caminho Sul: O restante prédio Nascente: Caminho Poente: Alfredo Alberto Parcela: 184.2 Norte: Alfredo Alberto Sul: Jorge Rosa Garcia Nascente: Eteelvina de Jesus Moreira Poente: O restante prédio	5.601 m²

N.º da Parcela	Nomes e Moradas dos Expropriados	Matriz / Concelho / Freguesia		Descrição Predial	Confrontações da Parcela	Área Total
		Rústica	Urbana			
185	Proprietário: Etelvina de Jesus Moreira Rua das Chães, n.º 8 6420-352 Cótimos	72 Trancoso Valdujo		Ficha N.º: 119/060188	Parcela: 185 Norte: Caminho Sul: José Ramos Ferreira Nascente: O restante prédio Poente: Fernando Augusto Carigas Rosa	2.608 m²
189.1 189.2	Proprietário: Jorge Rosa Garcia A-dos-Ferreiros 6420-351 Cótimos	75 Trancoso Valdujo			Parcela: 189.1 Norte: Fernando Augusto Carigas Rosa Sul: Fernando Augusto Carigas Rosa Nascente: Fernando Augusto Carigas Rosa Poente: O restante prédio Parcela: 189.2 Norte: Fernando Augusto Carigas Rosa Sul: Helena Rosa Nascente: José Ramos Ferreira Poente: O restante prédio	1.803 m²
190	Proprietário: José Ramos Ferreira Av.ª S. Miguel, n.º 128, 1.º esq.º 6300-864 Guarda	71 Trancoso Valdujo		Ficha N.º: 838/101001	Parcela: 190 Norte: Fernando Augusto Carigas Rosa e outro Sul: Constança dos Prazeres Domingues Nascente: O restante prédio Poente: Jorge Rosa Garcia	1.041 m²
191	Proprietário: Helena Rosa França	76 Trancoso Valdujo			Parcela: 191 Norte: Jorge Rosa Garcia Sul: Constança dos Prazeres Domingues Nascente: José Ramos Ferreira Poente: O restante prédio	627 m²
192	Proprietário: Constança dos Prazeres Domingues Rua da Avenida 6430-351 Rabaçal	67 Trancoso Valdujo		Ficha N.º: 879/220202	Parcela: 192 Norte: José Ramos Ferreira e Helena Rosa Sul: Caminho Nascente: O restante prédio Poente: O restante prédio	6.061 m²
193	Proprietário: Belmira da Conceição Silva Rua Principal, n.º 8 6420-662 Valdujo	68 Trancoso Valdujo			Parcela: 193 Norte: Caminho Sul: Nuno Catalão Nascente: Caminho Poente: O restante prédio	515 m²
194	Proprietário: José Vicente Acciaiuli Catalão Pôncio da Fonseca Rua do Sardoal, n.º 47, 2.º esq.º 4310-442 Braga	61 Trancoso Valdujo			Parcela: 194 Norte: Belmira da Conceição Silva e caminho Sul: Luís Augusto Xavier Nascente: O restante prédio Poente: O restante prédio	2.528 m²
195	Proprietário: Luís Augusto Xavier Chão do Porto 6420-351 Cogula	60 Trancoso Valdujo		Ficha N.º: 536/080197	Parcela: 195 Norte: Nuno Catalão Sul: Francisco Castro Sousa Nascente: O restante prédio Poente: O restante prédio	3.575 m²
196	Proprietário: Francisco Castro Sousa Rua S. Jerónimo Sousa Coimbra	59 Trancoso Valdujo			Parcela: 196 Norte: Luís Augusto Xavier Sul: Albertina dos Anjos Maltez e Amílcar Ribeiro Abel Nascente: O restante prédio e Estrada Nacional 102 Poente: O restante prédio	17.757 m²
197	Proprietário: Amílcar Ribeiro Abel Rua Conselheiro Dr. Miguel Crespo Pacheco 6420-351 Cogula	50 Trancoso Valdujo			Parcela: 197 Norte: Francisco Castro Sousa Sul: Estrada Nacional 102 Nascente: Estrada Nacional 102 Poente: Rosete Maria Arrifano Santos Mendes	2.546 m²
198	Proprietário: Albertina dos Anjos Maltez Rua Dr. Miguel Crespo 6420-351 Cogula	49 Trancoso Valdujo			Parcela: 198 Norte: Francisco Castro Sousa Sul: Amílcar Ribeiro Abel Nascente: Amílcar Ribeiro Abel Poente: Albertina dos Anjos Maltez	639 m²

N.º da Parcela	Nomes e Moradas dos Expropriados	Matriz / Concelho / Freguesia		Descrição Predial	Confrontações da Parcela	Área Total
		Rústica	Urbana			
	Alfeu Maltez Diogo Praceta João Alvares Fagundes, Lote 22, 5º esq.º 2580-483 Carregado Abel Luis Maltez Constante Cogula 6420-341 Cogula					
198/1	Proprietário: Amílcar Ribeiro Abel Rua Conselheiro Dr. Miguel Crespo Pacheco 6420-351 Cogula	51 Trancoso Valdujo			Parcela: 198/1 Norte: Albertina dos Anjos Maltez Sul: Rosete Maria Arrifano Santos Mendes Nascente: Amílcar Ribeiro Abel Poente: Albertina dos Anjos Maltez	720 m²
199	Proprietário: Albertina dos Anjos Maltez Rua Dr. Miguel Crespo 6420-351 Cogula Alfeu Maltez Diogo Praceta João Alvares Fagundes, Lote 22, 5º esq.º 2580-483 Carregado Abel Luis Maltez Constante Cogula 6420-341 Cogula	52 Trancoso Valdujo			Parcela: 199 Norte: Francisco Castro Sousa Sul: Albertina dos Anjos Maltez Nascente: Albertina dos Anjos Maltez Poente: O restante prédio	984 m²
200	Proprietário: Albertina dos Anjos Maltez Rua Dr. Miguel Crespo 6420-351 Cogula Abel Luis Maltez Constante Cogula 6420-341 Cogula Alfeu Maltez Diogo Praceta João Alvares Fagundes, Lote 22, 5º esq.º 2580-483 Carregado	53 Trancoso Valdujo			Parcela: 200 Norte: Albertina dos Anjos Maltez Sul: Rosete Maria Arrifano Santos Mendes Nascente: Amílcar Ribeiro Abel Poente: O restante prédio	2.179 m²
202	Proprietário: Rosete Maria Arrifano Santos Mendes Rua Professor Mota Pinto, n.º 23 6420-229 Trancoso	48 Trancoso Valdujo		Ficha N.º: 462/140695	Parcela: 202 Norte: Albertina dos Anjos Maltez Sul: Amílcar Pereira Batista Nascente: Estrada Nacional 102 Poente: O restante prédio	5.257 m²
205	Proprietário: Amílcar Pereira Batista Bairro Val de Pombo 6430-112 Meda	Trancoso Cóticos			Parcela: 205 Norte: O restante prédio Sul: Estrada Nacional 102 Nascente: Rosete Maria Arrifano Santos Mendes Poente: Albertina dos Anjos Maltez e outro	7.811 m²
206.1 206.2	Proprietário: Albertina dos Anjos Maltez Rua Dr. Miguel Crespo 6420-351 Cogula Alfeu Maltez Diogo Praceta João Alvares Fagundes, Lote 22, 5º esq.º 2580-483 Carregado Abel Luis Maltez Constante Cogula 6420-341 Cogula	1550 Trancoso Valdujo			Parcela: 206.1 Norte: Amílcar Pereira Batista Sul: Estrada Nacional 102 Nascente: Amílcar Pereira Batista Poente: Amílcar Ribeiro Abel Parcela: 206.2 Norte: Estrada Nacional 102 Sul: O restante prédio Nascente: O restante prédio Poente: Amílcar Ribeiro Abel	1.628 m²
207.1 207.2	Proprietário: Amílcar Ribeiro Abel Rua Conselheiro Dr. Miguel Crespo Pacheco 6420-351 Cogula	1532 Trancoso Cóticos			Parcela: 207.1 Norte: Maria Alexandrina Bernardino Ramos Sul: Estrada Nacional 102 Nascente: Albertina dos Anjos Maltez Poente: Amadeu Augusto Domingues da Trindade Parcela: 207.2 Norte: Estrada Nacional 102 Sul: O restante prédio Nascente: Albertina dos Anjos Maltez Poente: Amadeu Augusto Domingues da Trindade	2.293 m²

N.º da Parcela	Nomes e Moradas dos Expropriados	Matriz / Concelho / Freguesia		Descrição Predial	Confrontações da Parcela	Área Total
		Rústica	Urbana			
208	Proprietário: Maria Alexandrina Bernardino Ramos E.N. 102 A-dos-Ferreiros 6420-351 Trancoso	Omisso Trancoso Cóticos			Parcela: 208 Norte: Amílcar Ribeiro Abel Sul: Amílcar Ribeiro Abel Nascente: Amílcar Pereira Batista Poente: Amadeu Augusto Domingues da Trindade	1.241 m²
209.1 209.2	Proprietário: Amadeu Augusto Domingues da Trindade Rua da Paipenela, n.ºn 76 6430-351 Rabaçal	1529 Trancoso Valdujo			Parcela: 209.1 Norte: Maria Alexandrina Bernardino Ramos Sul: Estrada Nacional 102 Nascente: Amílcar Ribeiro Abel Poente: José Ribeiro Batista Parcela: 209.2 Norte: Estrada Nacional 102 Sul: O restante prédio Nascente: Amílcar Ribeiro Abel Poente: José Ribeiro Batista	3.481 m²
210.1 210.2	Proprietário: José Ribeiro Batista E.N. 102 A-dos-Ferreiros 6420-351 Cóticos	1539 Trancoso Cóticos		Ficha N.º: 723/20080226	Parcela: 210.1 Norte: Oriando Martins Cardoso Sul: Estrada Nacional 102 Nascente: Amadeu Augusto Domingues da Trindade Poente: Oriando Martins Cardoso Parcela: 210.2 Norte: Estrada Nacional 102 Sul: Amadeu Augusto Domingues da Trindade Nascente: Amadeu Augusto Domingues da Trindade Poente: Iria da Conceição e outros	12.775 m²
211	Proprietário: Oriando Martins Cardoso Rua Dr. Joaquim Pires Lima, n.º 270 2400-348 Porto Odorico Bispo Chupa Loteamento Casadeira, Lote 5 Alcains 6005-006 Castelo Branco	45 Trancoso Valdujo		Ficha N.º: 525/281096	Parcela: 211 Norte: O restante prédio Sul: Estrada Nacional 102 Nascente: José Ribeiro Batista Poente: O restante prédio	3.832 m²
214/1	Proprietário: Amadeu Augusto Domingues da Trindade Rua da Paipenela, n.ºn 76 6430-351 Rabaçal	Trancoso Cóticos			Parcela: 214/1 Norte: José Ribeiro Batista Sul: O restante prédio Nascente: Amadeu Augusto Domingues da Trindade Poente: José Ribeiro Batista	781 m²
215	Proprietário: Maria Madalena Crespo Viana Carvalho Av.ª Luis Bivar, n.º 93 - 3.º esq.º 1050-143 Lisboa	1559 Trancoso Cóticos			Parcela: 215 Norte: Estrada Nacional 102 Sul: O restante prédio e caminho Nascente: Iria da Conceição e outros Poente: Maria Alexandrina B. Ramos e restante prédio	16.788 m²
217	Proprietário: Iria da Conceição Rua do Eiró 6420-351 Cogula	1557 Trancoso Cóticos		Ficha N.º: 257/19940411	Parcela: 217 Norte: Maria Madalena Crespo Viana Carvalho Sul: Amílcar Ribeiro Abel Nascente: José Ribeiro Batista Poente: Amílcar Ribeiro Abel	4.811 m²
217/1.1 217/1.2	Proprietário: Amílcar Ribeiro Abel Rua Conselheiros Dr. Miguel Crespo Pacheco 6420-351 Cogula	Trancoso Cóticos		Ficha N.º: 580/20021022	Parcela: 217/1.1 Norte: José Ribeiro Batista Sul: O restante prédio Nascente: José Ribeiro Batista Poente: Iria da Conceição Parcela: 217/1.2 Norte: Iria da Conceição Sul: O restante prédio Nascente: Iria da Conceição Poente: Iria da Conceição	1.442 m²
218	Proprietário: Maria Alexandrina Bernardino Ramos E.N. 102 A-dos-Ferreiros 6420-351 Cóticos	1560 1561 1562 Trancoso Cóticos		Ficha N.º: 360/19960911 361/19960911	Parcela: 218 Norte: O restante prédio Sul: Maria Madalena Crespo Viana Carvalho e caminho Nascente: Maria Madalena Crespo Viana Carvalho Poente: Caminho	4.716 m²

N.º da Parcela	Nomes e Moradas dos Expropriados	Matriz / Concelho / Freguesia		Descrição Predial	Confrontações da Parcela	Área Total
		Rústica	Urbana			
218/1	Proprietário: Amílcar Ribeiro Abel Rua Conselheiros Dr. Miguel Crespo Pacheco 6420-351 Cogula	1546 1547 1548 Trancoso Cótimos			Parcela: 218/1 Norte: Maria Madalena Crespo Viana Carvalho Sul: O restante prédio Nascente: Iria da Conceição Poente: Maria Madalena Crespo Viana Carvalho	542 m²
219	Proprietário: Eliodoro do Nascimento Marques Rua da Paipenela, n.º 1 6430 Rabaçal João Carlos Domingues Baltazar Cogula 6420-341 Cogula Maria Aline Domingues Baltazar Monteiro Cogula 6420-341 Cogula Maria José Domingues dos Santos Bernardino Carigas 6420-672 Vale do Seixo Esmeralda de Jesus Domingues dos Santos Carreira Av.ª General Humberto Delgado, n.º 14 - cv esq.ª 2600-154 Vila Franca de Xira Delfim Domingos Baltazar Travessa do Valinho, n.º 4 Almagreira 3105-004 Pombal Vitor Manuel Domingues das Costa Rua das Flores 6420-341 Cogula Natália Domingues da Costa Rua Principal Carigas 6420-672 Vale do Seixo	104 Trancoso Valdujo		Ficha N.º: 86/19861029	Parcela: 219 Norte: Caminho Sul: O restante prédio Nascente: Caminho Poente: Belarmino Ramos Inácio	4.041 m²
220	Proprietário: Belarmino Ramos Inácio E.N. 102 A-dos-Ferreiros 6420-351 Cótimos	109 Trancoso Valdujo		Ficha N.º: 440/230694	Parcela: 220 Norte: O restante prédio Sul: O restante prédio Nascente: Eliodoro do Nascimento Marques Poente: Francisco Teixeira Pena	2.717 m²
221	Proprietário: Francisco Teixeira Pena Rua do Cabo do Chão do Porto 6420-351 Cogula	106 Trancoso Valdujo			Parcela: 221 Norte: O restante prédio Sul: O restante prédio Nascente: Belarmino Ramos Inácio Poente: José Manuel Fernandes Ramos	1.972 m²
222	Proprietário: José Manuel Fernandes Ramos França	Trancoso Valdujo			Parcela: 222 Norte: O restante prédio Sul: Dulce Helena Pinto Inácio Tenreiro e outro Nascente: Francisco Teixeira Pena Poente: Helena Rosa	2.246 m²
223	Proprietário: Jorge Augusto Inácio Elfviksvagen 82 Lidíngö 18990 Suécia	111 Trancoso Valdujo			Parcela: 223 Norte: José Manuel Fernandes Ramos Sul: Raúl Tiago da Silva Nascente: José Manuel Fernandes Ramos e outro Poente: Dulce Helena Pinto Inácio Tenreiro	901 m²
224	Proprietário: Raúl Tiago da Silva E.N. 102 A-dos-Ferreiros 6420-351 Cótimos	Trancoso Valdujo			Parcela: 224 Norte: Jorge Augusto Inácio Sul: O restante prédio Nascente: Jorge Augusto Inácio Poente: Dulce Helena Pinto Inácio Tenreiro	40 m²
225.1 225.2	Proprietário: Dulce Helena Pinto Inácio Tenreiro Av.ª Capitão António Gomes Rocha, n.º 2, 4.º esq.º 2745-245 Queluz	Trancoso Valdujo			Parcela: 225.1 Norte: José Manuel Fernandes Ramos e restante prédio Sul: O restante prédio Nascente: José Manuel Fernandes Ramos e outros Poente: Caminho	8.628 m²

N.º da Parcela	Nomes e Moradas dos Expropriados	Matriz / Concelho / Freguesia		Descrição Predial	Confrontações da Parcela	Área Total
		Rústica	Urbana			
					Parcela: 225.2 Norte: José Manuel Fernandes Ramos Sul: O restante prédio Nascente: Francisco Teixeira Pena Poente: Jorge Augusto Inácio	
226	Proprietário: Helena Rosa França	125 Trancoso Valdujo			Parcela: 226 Norte: José Manuel Fernandes Ramos Sul: Dulce Helena Pinto Inácio Tenreiro Nascente: Dulce Helena Pinto Inácio Tenreiro Poente: O restante prédio	4 m²
229	Proprietário: Herdeiros de José Cantante	Trancoso Valdujo			Parcela: 229 Norte: Amílcar Ribeiro Abel Sul: O restante prédio Nascente: Caminho Poente: Nuno Ferreira Pimentel	788 m²
230.1 230.2	Proprietário: Nuno Ferreira Pimentel Av.º Antunes Guimarães, n.º 882, 4.º esq.º 4100-076 Porto	121 Trancoso Valdujo		Ficha N.º: 758/290600	Parcela: 230.1 Norte: José Constantino Domingues e outro Sul: O restante prédio Nascente: Herdeiros de José Cantante Poente: O restante prédio Parcela: 230.2 Norte: José Constantino Domingues Sul: O restante prédio Nascente: O restante prédio Poente: Nuno Ferreira Pimentel	1.123 m²
231	Proprietário: Amílcar Ribeiro Abel Rua Principal 6420-341 Cogula	Trancoso Valdujo			Parcela: 231 Norte: O restante prédio Sul: Nuno Ferreira Pimentel e outros Nascente: Caminho Poente: José Constantino Domingues	3.124 m²
232	Proprietário: José Constantino Domingues Rua Tomás de Figueiredo, n.º 12, 9.º dt. 1500-599 Lisboa Maria Odete Constante Domingues Pisco Rua João Chagas, n.º 141, 3.º esq.º 2795-102 Linda-a-Velha Maria Luísa Constante Domingues Rua Tomás de Figueiredo, n.º 12, 9.º dt. 1500-599 Lisboa	124 Trancoso Valdujo			Parcela: 232 Norte: O restante prédio Sul: Nuno Ferreira Pimentel Nascente: Amílcar Ribeiro Abel Poente: Nuno Ferreira Pimentel	4.492 m²
236	Proprietário: José Mendes Isidoro Largo da Câmara, N.º 4 6420-034 Trancoso	2600 Trancoso Valdujo			Parcela: 236 Norte: Maria Luísa Castro Pinto Ribeiro Alípio Sul: Ribeira das Moitas Nascente: Maria Luísa Castro Pinto Ribeiro Alípio Poente: O restante prédio	618 m²
237.1 237.2	Proprietário: Nuno Ferreira Pimentel Av.º Antunes Guimarães, n.º 882, 4.º esq.º 4100-076 Porto	2599 Trancoso Valdujo			Parcela: 237.1 Norte: José Constantino Domingues e outros Sul: Maria Luísa Castro Pinto Ribeiro Alípio Nascente: O restante prédio Poente: O restante prédio Parcela: 237.2 Norte: Maria Luísa Castro Pinto Ribeiro Alípio Sul: Ribeira das Moitas Nascente: O restante prédio Poente: Maria Luísa Castro Pinto Ribeiro Alípio	8.507 m²
238	Proprietário: Maria Luísa Castro Pinto Ribeiro Alípio Rua do Sincelo, n.º 3 6420-025 Trancoso Jorge Manuel Ribeiro Alípio Rua do Sincelo, n.º 3 6420-025 Trancoso	547 Trancoso Valdujo		Ficha N.º: 324/131191	Parcela: 238 Norte: Nuno Ferreira Pimentel Sul: Nuno Ferreira Pimentel Nascente: O restante prédio Poente: O restante prédio	2.752 m²

N.º da Parcela	Nomes e Moradas dos Expropriados	Matriz / Concelho / Freguesia		Descrição Predial	Confrontações da Parcela	Área Total
		Rústica	Urbana			
240	Proprietário: José Mendes Isidoro Largo da Câmara, n.º 4 6420-034 Trancoso	224 Trancoso Cogula			Parcela: 240 Norte: Ribeira das Moitas Sul: Alexandrina de Jesus Bernardes Nascente: O restante prédio Poente: O restante prédio	3.904 m²
241	Proprietário: Elisabete Simão Rebelo Bernardo Rua da Teja, Lote 109 6420-225 Trancoso	241 Trancoso Cogula		Ficha N.º: 166/19920327	Parcela: 241 Norte: Alexandrina de Jesus Bernardes Sul: O restante prédio Nascente: José Mendes Isidoro Poente: José António Ferreira	544 m²
241/1	Proprietário: José António Ferreira Rua do Freixial 6420-351 Cogula	243 Trancoso Cogula			Parcela: 241/1 Norte: Alexandrina de Jesus Bernardes Sul: O restante prédio Nascente: Elisabete Simão Rebelo Bernardo Poente: Caminho	598 m²
242	Proprietário: Alexandrina de Jesus Bernardes Carigas 6420-672 Vale do Seixo	244 Trancoso Cogula		Ficha N.º: 119/19900322	Parcela: 242 Norte: José Mendes Isidoro Sul: José António Ferreira Nascente: José Mendes Isidoro Poente: Caminho	954 m²
243	Proprietário: António Maltez Almeida E.N. 102 Moitas 6420-661 Valdujo	247 Trancoso Cogula			Parcela: 243 Norte: Caminho Sul: José Alexandre Alves Nascente: Caminho Poente: O restante prédio	1.313 m²
244	Proprietário: Nuno Miguel Aguiar Amado Gomes Rua dos Pinheirinhos, n.º 15 - 3ª F 2910-121 Setúbal Ana Paula Aguiar Amado Gomes Rua S. Bento Menni, n.º 2 - 1ª A 1600-896 Lisboa António Pedro Ribeiro de Aguiar Amado Gomes Rua Pedro Nunes, n.º 1 - 9ª dt 2780-143 Oeiras Maria da Piedade Ribeiro Aguiar Sítio do Cascalho - Vila Chã 3350-083 Poiares	262 Trancoso Cogula		Ficha N.º: 228/19940509	Parcela: 244 Norte: O restante prédio Sul: Caminho Nascente: Caminho Poente: Caminho	101 m²
245	Proprietário: José Alexandre Alves França	261 Trancoso Cogula			Parcela: 245 Norte: O restante prédio Sul: O restante prédio Nascente: António Maltez Almeida Poente: Policarpo de Jesus Ferreira	2.716 m²
246	Proprietário: Carlos Alberto Maltez dos Santos Moitas 6420-661 Valdujo	263 Trancoso Cogula		Ficha N.º: 79/19890109	Parcela: 246 Norte: O restante prédio Sul: Policarpo de Jesus Ferreira Nascente: Caminho Poente: Caminho	330 m²
247	Proprietário: Policarpo de Jesus Ferreira Rua S. João, n.º 88 6430-351 Rabaçal Luís Filipe Sobral Ferreira Av.ª Amália Rodrigues, Lote 86, 3A Bairro da Carochia 2675-000 Ramada	267 Trancoso Cogula		Ficha N.º: 328/19990331	Parcela: 247 Norte: O restante prédio Sul: O restante prédio Nascente: Carlos Alberto Maltez dos Santos e outro Poente: Pedro dos Santos Viterbo e outro	10.688 m²
248	Proprietário: Pedro António dos Santos Viterbo Rua da Inglaterra, n.º 681 2765-231 Estoril	269 Trancoso Cogula			Parcela: 248 Norte: Policarpo de Jesus Ferreira Sul: O restante prédio Nascente: Policarpo de Jesus Ferreira Poente: Aurélio Galhardo Coelho	171 m²

N.º da Parcela	Nomes e Moradas dos Expropriados	Matriz / Concelho / Freguesia		Descrição Predial	Confrontações da Parcela	Área Total
		Rústica	Urbana			
249	Proprietário: Teresa Ribeiro Barreto França	.			Parcela: 249 Norte: O restante prédio Sul: Pedro dos Santos Viterbo Nascente: Policarpo de Jesus Ferreira Poente: Aurélio Galhardo Coelho	1.727 m²
250	Proprietário: Aurélio Galhardo Coelho Av.ª Júlio Dinis, n.º 10, 6.º drt 1050-131 Lisboa	266		Ficha N.º: 467/20090130	Parcela: 250 Norte: O restante prédio Sul: O restante prédio Nascente: Pedro dos Santos Viterbo e outro Poente: Alberto Sousa Ribeiro e outros	14.498 m²
251	Proprietário: João Rodrigues Ribeiro Rua S. João de Brito, n.º 23, 1.º ft 2720-511 Damaia	.			Parcela: 251 Norte: Aurélio Galhardo Coelho Sul: O restante prédio Nascente: Aurélio Galhardo Coelho Poente: Alberto Sousa Ribeiro	104 m²
252	Proprietário: Alberto Sousa Ribeiro Rua Corrente Moitas 6420-661 Valdujo	310		Ficha N.º: 289/19970114	Parcela: 252 Norte: Aurélio Galhardo Coelho Sul: O restante prédio Nascente: João Rodrigues Ribeiro Poente: Américo dos Santos Guilhoto Maltez	1.561 m²
253	Proprietário: Américo dos Santos Guilhoto Maltez 24 Rue des Marguerites - Lhay des Rodes França	309		Ficha N.º: 393/20020829	Parcela: 253 Norte: O restante prédio Sul: O restante prédio Nascente: Alberto Sousa Ribeiro e outro Poente: Caminho	9.021 m²
254	Proprietário: Carlos Francisco Gomes da Cruz E.N. 102, n.º 4 6420-589 S. Martinho	303			Parcela: 254 Norte: Caminho Sul: Marcos Paula Batista do Nascimento Nascente: O restante prédio Poente: O restante prédio	3.052 m²
255	Proprietário: Marcos Paulo Batista do Nascimento Golfar Moreira de Rei 6420-504 Trancoso	443			Parcela: 255 Norte: Carlos Francisco Gomes da Cruz Sul: Américo dos Santos Guilhoto Maltez Nascente: O restante prédio Poente: Américo dos Santos Guilhoto Maltez	3.570 m²
256.1 256.2	Proprietário: Américo dos Santos Guilhoto Maltez 24 Rue des Marguerites - Lhay des Rodes França	306			Parcela: 256.1 Norte: Marcos Paula Batista do Nascimento Sul: O restante prédio Nascente: O restante prédio Poente: O restante prédio Parcela: 256.2 Norte: O restante prédio Sul: O restante prédio Nascente: Marcos Paulo Batista do Nascimento Poente: Caminho	5.109 m²
257	Proprietário: Américo dos Santos Guilhoto Maltez 24 Rue des Marguerites - Lhay des Rodes França	306			Parcela: 257 Norte: Caminho Sul: O restante prédio Nascente: Caminho Poente: Teresa Barreto	568 m²
257/1	Proprietário: Teresa Ribeiro Barreto França	.			Parcela: 257/1 Norte: O restante prédio Sul: O restante prédio Nascente: Caminho e Américo dos Santos Guilhoto Maltez Poente: Maria Odete Pinto	1.353 m²
258	Proprietário: Maria Odete Pinto Av.ª Calouste Goulbeinken, n.º 43 6420-000 Trancoso	Omisso			Parcela: 258 Norte: O restante prédio Sul: O restante prédio Nascente: Teresa Barreto Poente: Maria Luisa Castro Pinto Ribeiro Alípio	1.882 m²

N.º da Parcela	Nomes e Moradas dos Expropriados	Matriz / Concelho / Freguesia		Descrição Predial	Confrontações da Parcela	Área Total
		Rústica	Urbana			
259	Proprietário: Maria Luísa Castro Pinto Ribeiro Alípio Rua Gonçalo Fernandes, n.º 2 6420-212 Trancoso Jorge Manuel Ribeiro Alípio Rua do Sincelo, n.º 3 6420-025 Trancoso	336 Trancoso Cogula		Ficha N.º: 159/19991113	Parcela: 259 Norte: O restante prédio Sul: O restante prédio Nascente: Maria Odete Pinto Poente: Manuel António Almeida	10.960 m²
260	Proprietário: Manuel António Almeida Quinta do Fragalheiro Zabro 6420-511 Trancoso	335 Trancoso Cogula			Parcela: 260 Norte: O restante prédio e Manuel António Almeida Sul: O restante prédio Nascente: Maria Odete Pinto Poente: António José Maltez	5.055 m²
261.1	Proprietário: Américo dos Santos Guilhoto Maltez 24 Rue des Marguerites Lhay des Rodes França	Trancoso Cogula			Parcela: 261.1 Norte: O restante prédio Sul: António José Maltez Nascente: Maria Luísa Castro Pinto Ribeiro Alípio Poente: António José Maltez Parcela: 261.2 Norte: Maria Luísa Castro Pinto Ribeiro Alípio Sul: Maria Luísa Castro Pinto Ribeiro Alípio Nascente: Maria Luísa Castro Pinto Ribeiro Alípio Poente: O restante prédio	131 m²
262	Proprietário: António José Maltez Rua do Forno, n.º 43 6420-589 Trancoso	339 Trancoso Cogula			Parcela: 262 Norte: O restante prédio Sul: O restante prédio Nascente: Maria Luísa Castro Pinto Ribeiro Alípio Poente: António Augusto	16.598 m²
263	Proprietário: António Augusto Quinta do Areal Zabro 6420-511 Trancoso	Trancoso Cogula			Parcela: 263 Norte: António José Maltez Sul: João José Domingues Nascente: O restante prédio Poente: João José Domingues	1.552 m²
263/1	Proprietário: Alexandrino Cardoso Santos Quinta do Chapado Zabro 6420-511 Moreira -de-Rei	440 Trancoso Cogula			Parcela: 263/1 Norte: O restante prédio Sul: António José Maltez Nascente: António José Maltez Poente: António José Maltez	429 m²
264	Proprietário: Manuel António Almeida Quinta do Fragalheiro Zabro 6420-511 Trancoso Lídia Maria Gomes Almeida Zabro 6420-511 Moreira de Rei	439 Trancoso Cogula		Ficha N.º: 95/19891025	Parcela: 264 Norte: Manuel António Almeida Sul: João José Domingues Nascente: O restante prédio Poente: O restante prédio	69 m²
266	Proprietário: João José Domingues Largo da Igreja, n.º 6 Casas 6420-589 Trancoso	435 Trancoso Cogula			Parcela: 266 Norte: Manuel António Almeida Sul: José António de Almeida Nascente: António José Maltez Poente: Maria Amália Montenegro de Mendonça Falcão	1.393 m²
267	Proprietário: José António de Almeida Moinho das Cebolas - Moreira de Rei 6420-511 Trancoso	437 Trancoso Cogula			Parcela: 267 Norte: João José Domingues Sul: Manuel Rosa e outros Nascente: João José Domingues Poente: Maria Amália Montenegro de Mendonça Falcão	1.818 m²
269	Proprietário: José Luís Ramos dos Santos Rua Principal - Valcôvo 6420-510 Trancoso	Trancoso Cogula			Parcela: 269 Norte: José António de Almeida Sul: Manuel Rosa Nascente: O restante prédio Poente: Alfredo Augusto Brás	8 m²

N.º da Parcela	Nomes e Moradas dos Expropriados	Matriz / Concelho / Freguesia		Descrição Predial	Confrontações da Parcela	Área Total
		Rústica	Urbana			
270	Proprietário: Alfredo Augusto Brás Rua dos Moinhos - Zabro 6420-511 Trancoso	Trancoso Cogula			Parcela: 270 Norte: José António de Almeida Sul: O restante prédio Nascente: José Luís Ramos dos Santos Poente: João José Domingues	96 m²
271	Proprietário: João José Domingues Largo da Igreja, n.º 6 - Casas 6420-589 Trancoso	Trancoso Cogula			Parcela: 271 Norte: José António de Almeida Sul: O restante prédio Nascente: Alfredo Augusto Brás Poente: Desconhecido	300 m²
272	Proprietário: Desconhecido	Trancoso Cogula			Parcela: 272 Norte: João José Domingues Sul: Maria Amália Montenegro de Mendonça Falcão Nascente: O restante prédio Poente: José António de Almeida	973 m²
273	Proprietário: Maria Amália Montenegro de Mendonça Falcão Rua Silva Carvalho, n.º 13 - 5º B 1250-246 Lisboa	485 Trancoso Cogula			Parcela: 273 Norte: José António de Almeida e outros Sul: Serafim dos Santos Nascente: O restante prédio Poente: O restante prédio	7.423 m²
274.1 274.2	Proprietário: Serafim dos Santos Rua da Ladeira Moinho das Cebolas - Moreira de Rei 6420-511 Trancoso	614 Trancoso Cogula			Parcela: 274.1 Norte: Maria Amália Montenegro de Mendonça Falcão Sul: Caminho Nascente: António Luís Augusto Poente: O restante prédio Parcela: 274.2 Norte: Caminho Sul: Manuel Luís Andrade Nascente: Francisco Augusto Pires Poente: O restante prédio	4.886 m²
275	Proprietário: António Luís Augusto Casas de Moreira de Rei 6424-502 Trancoso	615 Trancoso Cogula			Parcela: 275 Norte: Serafim dos Santos Sul: Caminho Nascente: O restante prédio Poente: Serafim dos Santos	1.556 m²
276	Proprietário: Francisco Augusto Pires Rua Principal Valcovo 6420-505 Trancoso	467 Trancoso Cogula			Parcela: 276 Norte: Caminho Sul: Jorge Manuel Gomes Salvador Nascente: Joaquim Marques Mota Poente: O restante prédio	2.796 m²
276/1.1 276/1.2	Proprietário: Manuel Luis Andrade Moinho das Cebolas 6420-505 Trancoso	Trancoso Cogula			Parcela: 276/1.1 Norte: Caminho Sul: O restante prédio Nascente: Serafim dos Santos Poente: O restante prédio Parcela: 276/1.2 Norte: Serafim dos Santos Sul: Francisco Augusto Pires Nascente: Francisco Augusto Pires Poente: O restante prédio	190 m²
277	Proprietário: Jorge Manuel Gomes Salvador Canadá	463 Trancoso Cogula			Parcela: 277 Norte: Francisco Augusto Pires Sul: Francisco Augusto Pires Nascente: Joaquim Marques Mota Poente: Manuel Luís Andrade	3.582 m²
278	Proprietário: Francisco Augusto Pires Rua Principal Valcovo 6420-505 Trancoso	464 Trancoso Cogula			Parcela: 278 Norte: Jorge Manuel Gomes Salvador Sul: Maria Fernanda Gonçalves Rocha Nascente: Joaquim Marques Mota Poente: O restante prédio	587 m²

N.º da Parcela	Nomes e Moradas dos Expropriados	Matriz / Concelho / Freguesia		Descrição Predial	Confrontações da Parcela	Área Total
		Rústica	Urbana			
279.1	Proprietário: Joaquim Marques Mota	462		Ficha N.º: 218/19931020	Parcela: 279.1 Norte: Caminho Sul: Francisco Augusto Pires Nascente: O restante prédio Poente: Francisco Augusto Pires	814 m²
279.2	Rua Principal Moinho das Cebolas 6420-505 Trancoso	Trancoso				
279.3	Maria da Luz Marques Mota Zabro 6420-511 Moreira de Rei Aldina Marques Mota Bairro Sr. dos Afritos 6420-025 Trancoso	Cogula				
280	Proprietário: Maria Fernanda Gonçalves Rocha Rua Corrente - Moitas 6420-661 Valdujo Maria do Carmo Gonçalves Quinta das Moitas 6420-661 Trancoso Maria Luísa Gonçalves dos Santos Rua Cidade do Entroncamento, n.º 168 4560-521 Penafiel Agostinho Gonçalves dos Santos Rua da Teja, n.º 30 Urbanização de Santa Maria 6420-183 Trancoso	465			Parcela: 280 Norte: Francisco Augusto Pires Sul: Francisco Augusto Pires Nascente: Silvina da Conceição Batista Poente: O restante prédio	2.055 m²
280/1	Proprietário: Silvina da Conceição Batista Rua da Ladeira - Moinho das Cebolas 6420-000 Trancoso	627		Ficha N.º: 4/19850621	Parcela: 280/1 Norte: Joaquim Marques Mota Sul: O restante prédio Nascente: O restante prédio Poente: Maria Fernanda Gonçalves Rocha	41 m²
281	Proprietário: Francisco Augusto Pires Rua Principal - Valcôvo 6420-505 Trancoso	466			Parcela: 281 Norte: Maria Fernanda Gonçalves Rocha Sul: António Maria Machado Delgado Nascente: Silvina da Conceição Batista Poente: O restante prédio	349 m²
282	Proprietário: António Maria Machado Delgado Av.ª Eng.º António Maria Fernandes, n.º 7 Bairro da Fonte Nova 6420-065 Trancoso				Parcela: 282 Norte: Francisco Augusto Pires Sul: Rui Manuel da Fonseca Ferreira Nascente: Francisco Augusto Pires e caminho Poente: O restante prédio	1.045 m²
283	Proprietário: Rui Manuel da Fonseca Ferreira Praceta Fernandes Tomás, n.º 6, 1.º B 2795-079 Linda-a-Velha				Parcela: 283 Norte: António Maria Machado Delgado Sul: Caminho Nascente: Caminho Poente: O restante prédio	579 m²
284	Proprietário: Danton Paixão Nifo Rua Dr. Alberto Souto, n.º 29, 2.º D Vera Cruz 3800-149 Aveiro	626		Ficha N.º: 382/20020220	Parcela: 284 Norte: Caminho Sul: António dos Santos Viterbo Nascente: O restante prédio Poente: Maria do Carmo Gonçalves e caminho	352 m²
285	Proprietário: Maria do Carmo Gonçalves Quinta das Moitas 6420-661 Trancoso Agostinho Gonçalves dos Santos Rua da Teja, n.º 30 Urbanização de Santa Maria 6420-183 Trancoso	461			Parcela: 285 Norte: Maria Fernanda Gonçalves Rocha Sul: António dos Santos Viterbo Nascente: Danton Paixão Nifo e caminho Poente: Pedro Santos Viterbo e restante prédio	1.850 m²

N.º da Parcela	Nomes e Moradas dos Expropriados	Matriz / Concelho / Freguesia		Descrição Predial	Confrontações da Parcela	Área Total
		Rústica	Urbana			
	Maria Luísa Gonçalves dos Santos Rua Cidade de Entroncamento, n.º 168 4560-521 Penafiel					
285/1	Proprietário: Maria Fernanda Gonçalves Rocha Rua Corrente Moitas 6420-661 Valdujo	Trancoso Cogula			Parcela: 285/1 Norte: O restante prédio Sul: Maria do Carmo Gonçalves Nascente: Caminho Poente: O restante prédio	425 m²
286	Proprietário: António dos Santos Viterbo Rua de Inglaterra, n.º 681 2765-231 Estoril	625 Trancoso Cogula			Parcela: 286 Norte: Maria do Carmo Gonçalves e restante prédio Sul: O restante prédio Nascente: Danton Paixão Nifo Poente: Maria Clotilde de Almeida e outros	4.920 m²
287	Proprietário: Belarmina da Conceição Costa Valcôvo 6420-510 Moreira de Rei	572 Trancoso Cogula			Parcela: 287 Norte: António dos Santos Viterbo Sul: José Gomes Augusto Nascente: António dos Santos Viterbo Poente: O restante prédio	282 m²
288	Proprietário: José Gomes Augusto Moreira de Rei 6420-511 Trancoso	573 Trancoso Cogula			Parcela: 288 Norte: Belarmina da Conceição Costa Sul: Maria Clotilde de Almeida Nascente: António dos Santos Viterbo Poente: O restante prédio	358 m²
289	Proprietário: Maria Clotilde de Almeida Golfar 6420-504 Trancoso	574 Trancoso Cogula			Parcela: 289 Norte: José Gomes Augusto Sul: Purificação da Conceição do Nascimento Jesus Nascente: António dos Santos Viterbo Poente: O restante prédio	455 m²
290	Proprietário: Purificação da Conceição do Nascimento Jesus Quinta do Peto, n.º 16 - Pisão 6420-509 Trancoso	575 Trancoso Cogula			Parcela: 290 Norte: Maria Clotilde de Almeida Sul: Maria Josefa Gomes Nascente: António dos Santos Viterbo Poente: José da Silva do Nascimento Santos	797 m²
290/1	Proprietário: Maria Josefa Gomes Valcôvo 6420-510 Moreira de Rei	576 Trancoso Cogula		Ficha N.º: 124/19900430	Parcela: 290/1 Norte: Purificação da Conceição do Nascimento Jesus Sul: Maria Madalena Batista Bernardino Nascente: António dos Santos Viterbo Poente: José da Silva do Nascimento Santos	842 m²
291	Proprietário: Maria Madalena Batista Bernardino Casas Moreira de Rei 6420-511 Moreira de Rei	577 Trancoso Cogula			Parcela: 291 Norte: Maria Josefa Gomes Sul: Cândida Luísa Lopes da Costa Nascente: O restante prédio Poente: José da Silva do Nascimento Santos	1.216 m²
292	Proprietário: Cândida Luísa Lopes da Costa Rua Principal, n.º 3 - Pisão 6420-511 Moreira de Rei	578 Trancoso Cogula		Ficha N.º: 466/20090109	Parcela: 292 Norte: Maria Madalena Batista Bernardino Sul: O restante prédio Nascente: O restante prédio Poente: José da Silva do Nascimento Santos	418 m²
293	Proprietário: José da Silva do Nascimento Santos Bairro Santa Luzia Rua João Rodrigues Fernandes, n.º 12 6420-086 Trancoso	623 Trancoso Cogula		Ficha N.º: 117/19900314	Parcela: 293 Norte: O restante prédio Sul: O restante prédio Nascente: Maria Madalena Batista Bernardino e outros Poente: Albertina da Conceição Lourenço	11.312 m²
294	Proprietário: Albertina da Conceição Lourenço França	191 Trancoso Cogula		Ficha N.º: 1135/211002	Parcela: 294 Norte: O restante prédio Sul: Carlos Francisco Gomes da Cruz Nascente: José da Silva do Nascimento Santos Poente: Isabel Gaspar Vaz	3.206 m²

N.º da Parcela	Nomes e Moradas dos Expropriados	Matriz / Concelho / Freguesia		Descrição Predial	Confrontações da Parcela	Área Total
		Rústica	Urbana			
295	Proprietário: Isabel Gaspar Vaz Rua Rio Águeda, n.º 11 1600-688 Lisboa	Trancoso Trancoso (São Pedro)			Parcela: 295 Norte: O restante prédio Sul: Carlos Francisco Gomes da Cruz Nascente: Albertina da Conceição Lourenço Poente: Jorge Manual Gomes dos Santos	670 m²
296	Proprietário: Carlos Francisco Gomes da Cruz E.N. 102, Km 9, n.º 4 6420-589 S. Martinho	214 Trancoso Trancoso (São Pedro)			Parcela: 296 Norte: Isabel Gaspar Vaz e outros Sul: O restante prédio Nascente: Albertina da Conceição Lourenço Poente: Jorge Manual Gomes dos Santos	1.327 m²
297	Proprietário: Jorge Manual Gomes dos Santos Rua Principal - Souto Maior 6420-613 Trancoso	189 Trancoso Trancoso (São Pedro)			Parcela: 297 Norte: O restante prédio Sul: O restante prédio Nascente: Carlos Francisco Gomes da Cruz e outro Poente: António Manuel Nifo Viana de Lemos	5.767 m²
298	Proprietário: António Manuel Nifo Viana de Lemos Largo Padre Arménio Marques, n.º 38, r/c esq.º 3080-078 Figueira da Foz Dalton Paixão Nifo Rua Dr. Alberto Souto, n.º 29, 2º drt 3810-417 Aveiro Maria Alice Nifo Paixão Viana de Lemos Rua Eng.º Oudinot, n.º 33, 1º drt 3800-174 Aveiro Maria Teresa Nifo Viana de Lemos Matos dos Santos Rua Banda Amizade, n.º 9 - 1º 3810-060 Aveiro	188 Trancoso Trancoso (São Pedro)		Ficha N.º: 1219/20041213	Parcela: 298 Norte: Jorge Manual Gomes dos Santos Sul: Maria de Lurdes Lopes Santos Pinheiro e outro Nascente: O restante prédio Poente: O restante prédio	2.506 m²
299	Proprietário: Maria de Lurdes Lopes Santos Pinheiro Quinta das Corgas São Pedro 6420-000 Trancoso Maria de Deus São Pedro 6420-000 Trancoso Maria Emilia Lopes dos Santos São Pedro 6420-000 Trancoso António Augusto Lopes dos Santos São Pedro 6420-000 Trancoso	251 Trancoso Trancoso (São Pedro)		Ficha N.º: 1001/20000502	Parcela: 299 Norte: Maria Elisa Santiago Martins Cabouço Sul: O restante prédio Nascente: António Manuel Nifo Viana de Lemos Poente: Maria Elisa Santiago Martins Cabouço	948 m²
300	Proprietário: Maria Elisa Santiago Martins Cabouço Rua Luis Ribeiro de Melo, n.º 12 6420-095 Trancoso	186 Trancoso Trancoso (São Pedro)			Parcela: 300 Norte: O restante prédio Sul: Maria Lurdes Lopes S. Pinheiro e restante prédio Nascente: António Manuel Nifo Viana de Lemos Poente: José Augusto Gomes	8.381 m²
301	Proprietário: José Augusto Gomes Casas Moreira de Rei 6420-506 Trancoso	Trancoso Trancoso (São Pedro)			Parcela: 301 Norte: O restante prédio Sul: O restante prédio Nascente: Maria Elisa Santiago Martins Cabouço Poente: Francisco José de Aguiar	2.863 m²
302	Proprietário: Francisco José de Aguiar Castaíde Santa Maria 6420-572 Trancoso Maria Alice Aguiar São Martinho 6420-589 Trancoso Armando Joaquim do Nascimento Urbanização da Portela, Lote 62, 8º drt 1990-386 Moscavide	226 Trancoso Trancoso (São Pedro)		Ficha N.º: 985/19991229	Parcela: 302 Norte: O restante prédio Sul: O restante prédio Nascente: José Augusto Gomes Poente: António Maria José Monteiro	3.541 m²

N.º da Parcela	Nomes e Moradas dos Expropriados	Matriz / Concelho / Freguesia		Descrição Predial	Confrontações da Parcela	Área Total
		Rústica	Urbana			
303	Proprietário: António Maria José Monteiro Rua Direita - Souto Maior 6420-613 Trancoso	225 Trancoso Trancoso (São Pedro)			Parcela: 303 Norte: O restante prédio Sul: O restante prédio Nascente: Francisco José de Aguiar Poente: Armando Marques dos Santos	10.271 m²
304	Proprietário: Armando Marques dos Santos Rua General Garcês, n.º 6 6420-234 Trancoso	324 Trancoso Trancoso (São Pedro)			Parcela: 304 Norte: António Maria José Monteiro Sul: António Eduardo Augusto da Silva Nascente: António Eduardo Augusto da Silva Poente: O restante prédio	2.364 m²
305	Proprietário: António Eduardo Augusto da Silva Rua Frei João de Luceno, n.º 3 6420-000 Trancoso	322 Trancoso Trancoso (São Pedro)		Ficha N.º: 473/110491	Parcela: 305 Norte: Armando Marques dos Santos Sul: Josefina da Encarnação Gomes Nascente: O restante prédio Poente: Armando Marques dos Santos	3.239 m²
306	Proprietário: Josefina da Encarnação Gomes Rua Principal - Souto Maior 6420-589 Trancoso	323 Trancoso Trancoso (São Pedro)			Parcela: 306 Norte: Armando Marques dos Santos Sul: Joaquim António Vaz Nascente: António Eduardo Augusto da Silva Poente: Caminho	3.920 m²
307.1 307.2	Proprietário: Joaquim António Vaz Rua Principal Ribeira do Freixo - Souto Maior 6420-000 Trancoso	321 Trancoso Trancoso (São Pedro)		Ficha N.º: 850/210497	Parcela: 307.1 Norte: Josefina da Encarnação Gomes Sul: Caminho Nascente: O restante prédio Poente: Caminho Parcela: 307.2 Norte: Caminho Sul: Aurélio Galhardo Coelho Nascente: O restante prédio Poente: Caminho	3.123 m²
309	Proprietário: Aires Paulo da Silva Costa Praça D. Dinis, n.º 2 - A 6420-051 Trancoso	111 Trancoso Trancoso (São Pedro)			Parcela: 309 Norte: Caminho Sul: Caminho Nascente: Caminho Poente: O restante prédio	697 m²
310.1 310.2	Proprietário: Aurélio Galhardo Coelho Av.ª Júlio Dinis, n.º 10 - 6.º drt 1050-131 Lisboa	. Trancoso Trancoso (São Pedro)			Parcela: 310.1 Norte: Caminho Sul: O restante prédio Nascente: Joaquim António Vaz Poente: Ricardo Francisco Porões e outro Parcela: 310.2 Norte: O restante prédio Sul: Caminho Nascente: O restante prédio Poente: Maria de Lurdes Monteiro Domingues	4.647 m²
311	Proprietário: Ricardo Francisco Porões Rua Principal Tapada da Senhora - Souto Maior 6420-589 Trancoso	104 Trancoso Trancoso (São Pedro)		Ficha N.º: 1279/20061020	Parcela: 311 Norte: Aurélio Galhardo Coelho Sul: Maria de Lurdes Monteiro Domingues Nascente: O restante prédio Poente: António Aguiar Silva	2.653 m²
312	Proprietário: António Aguiar Silva Rua Principal - S. Martinho 6420-589 Trancoso	103 Trancoso Trancoso (São Pedro)			Parcela: 312 Norte: Caminho Sul: Ricardo Francisco Porões Nascente: Aurélio Galhardo Coelho Poente: Maria de Lurdes Monteiro Domingues	1.573 m²
313	Proprietário: António Aguiar Silva Rua Principal - S. Martinho 6420-589 Trancoso	102 Trancoso Trancoso (São Pedro)			Parcela: 313 Norte: O restante prédio Sul: Caminho Nascente: Caminho Poente: Luísa D'Ascensão Domingues	217 m²

N.º da Parcela	Nomes e Moradas dos Expropriados	Matriz / Concelho / Freguesia		Descrição Predial	Confrontações da Parcela	Área Total
		Rústica	Urbana			
314.1 314.2	Proprietário: Maria de Lurdes Monteiro Domingues Alto dos Frades 6420-003 Trancoso	1360 Trancoso Trancoso (São Pedro)		Ficha N.º: 279/260788	Parcela: 314.1 Norte: António Aguiar Silva e outro Sul: Caminho Nascente: O restante prédio Poente: Caminho Parcela: 314.2 Norte: O restante prédio Sul: Caminho Nascente: Aurélio Galhardo Coelho Poente: O restante prédio	4.118 m²
315	Proprietário: Luísa D'Ascensão Domingues Ribeira do Alcaide - São Pedro 6420-588 Trancoso	1359 Trancoso Trancoso (São Pedro)		Ficha N.º: 278/19880726	Parcela: 315 Norte: O restante prédio Sul: Caminho Nascente: António Aguiar Silva Poente: Caminho	2.033 m²
316	Proprietário: Aurélio Galhardo Coelho Av.ª Júlio Dinis, n.º 10 - 6.º drt 1050-131 Lisboa	Trancoso Trancoso (São Pedro)			Parcela: 316 Norte: Caminho Sul: O restante prédio Nascente: Desconhecido Poente: O restante prédio	2.408 m²
316/1	Proprietário: Desconhecido	Trancoso Trancoso (São Pedro)			Parcela: 316/1 Norte: Caminho Sul: O restante prédio Nascente: O restante prédio Poente: Aurélio Galhardo Coelho	108 m²
317	Proprietário: Joaquim Jerónimo do Nascimento Rua Padre António Vieira, n.º 17 Bairro Sr. dos Afritos 6420-022 Trancoso	1353 Trancoso Trancoso (São Pedro)			Parcela: 317 Norte: Caminho Sul: O restante prédio Nascente: O restante prédio Poente: O restante prédio	79 m²

202330818

Instituto Portuário e dos Transportes Marítimos, I. P.

Aviso n.º 16780/2009

Em cumprimento do disposto no artigo 37.º da Lei n.º 12-A/2008, de 27 de Fevereiro, torna-se público que foi cessada a relação jurídica de emprego público dos seguintes trabalhadores:

— Victor Armando Campos Menezes, carreira/categoria de técnico superior, com a posição remuneratória entre a 6.ª e a 7.ª e o nível remuneratório entre o 31.º e o 35.º, em 02/01/2009, por motivo de falecimento;

— Maria Manuel Nogueira da Costa Matos, carreira/categoria de técnico superior, com a posição remuneratória 8.ª e o nível remuneratório 39.º, em 28/02/2009 por motivo de denúncia do contrato de trabalho;

— João Emílio Varandas Relvas Ciríaco, carreira/categoria de técnico superior, com a posição remuneratória entre a 3.ª e a 4.ª e o nível remuneratório entre o 19.º e o 23.º, em 29/03/2009 por motivo de denúncia do contrato de trabalho;

— Ana Catarina Norberto Falcão Ramos, carreira/categoria de técnico superior, com a posição remuneratória entre a 2.ª e a 3.ª e o nível remuneratório entre o 15.º e o 19.º, em 31/03/2009, por motivo de denúncia do contrato de trabalho;

— Laura Barata Martins Neto, carreira/categoria de assistente operacional, posição e nível remuneratório entre o 5.º e o 6.º, em 31/07/2009, por motivo de aposentação;

— Reinaldo José Arantes Rodrigues Azevedo, carreira/categoria de técnico superior, com a posição remuneratória entre a 12.ª e a 13.ª e o nível remuneratório entre o 51.º e o 54.º, em 31/07/2009, por motivo de aposentação;

— José António Martins Pinto Simões, carreira/categoria de técnico superior, com a posição remuneratória entre a 10.ª e a 11.ª e o nível remuneratório entre o 45.º e o 48.º, em 20/08/2009, por motivo de falecimento;

— Artur Manuel Rodrigues de Melo, Chefe de Departamento, em 31/08/2009, por motivo de aposentação.

18 de Setembro de 2009. — O Director de Serviços de Administração, José Luís dos Santos.

202329985

MINISTÉRIO DO TRABALHO
E DA SOLIDARIEDADE SOCIAL

Gabinete do Ministro

Despacho n.º 21583/2009

Pelo despacho n.º 25 506/2004, de 11 de Dezembro, do então Secretário de Estado Adjunto e do Trabalho, o Doutor Mário Caldeira Dias foi nomeado para o cargo de presidente da unidade central de coordenação do Observatório do Emprego e Formação Profissional, e o indicado cargo foi equiparado, para todos os efeitos legais, ao cargo de director de departamento do Instituto do Emprego e Formação Profissional, I. P.

Contudo, a seu pedido, o Doutor Mário Caldeira Dias foi cedido pelo Instituto de Emprego e Formação Profissional, I. P., à Fundação Minerva, com efeitos a 1 de Setembro de 2009.

Considerando que importa assegurar a presidência da unidade central de coordenação do Observatório do Emprego e Formação Profissional e atendendo a que o Doutor Mário Caldeira Dias, dada a sua formação académica e a sua experiência profissional, possui o perfil adequado para assegurar essas funções, enquanto meu representante, determino o seguinte:

1 — Mantenho a designação do Doutor Mário Caldeira Dias como meu representante no Observatório do Emprego e Formação Profissional, de acordo com o disposto no n.º 2 do artigo 3.º da Portaria n.º 180/93, de 16 de Fevereiro.

2 — As indicadas funções de representação não são equiparadas para nenhum efeito legal às de director de departamento do Instituto do Emprego e Formação Profissional, I. P., e não conferem direito a remuneração.

3 — O presente despacho produz efeitos a 1 de Setembro de 2009.

15 de Setembro de 2009. — O Ministro do Trabalho e da Solidariedade Social, José António Fonseca Vieira da Silva.

202329255