

30117187

**Aviso n.º 635/2009**

Pelo aviso n.º 8752-A/2004, 2.ª série, da Direcção-Geral de Geologia e Energia, publicado no *Diário da República*, 2.ª série, n.º 211, suplemento, de 7 de Setembro de 2004, foi publicado o mapa de identificação dos imóveis sobre os quais foi constituída servidão administrativa de gás, com os titulares de direitos sobre os mesmos prédios, bem como as plantas parcelares definitivas (telas finais) do traçado do gasoduto Leiria-Braga relativas ao concelho de Aveiro.

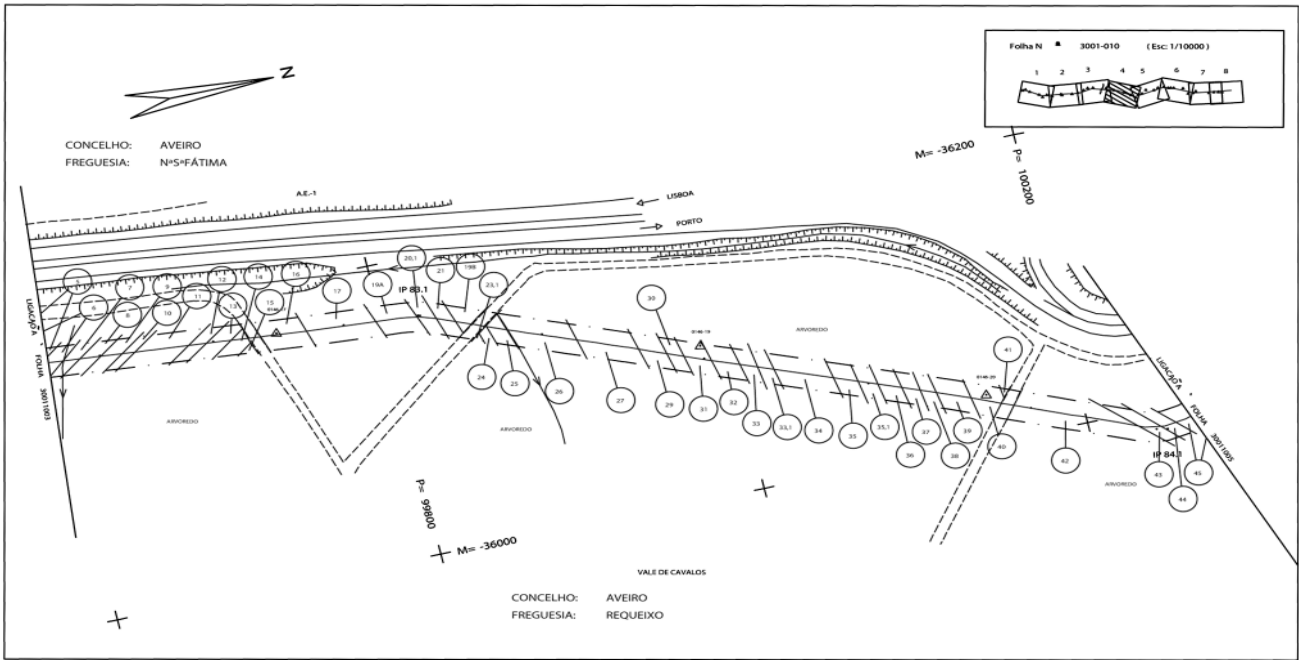
Verificou-se, agora a necessidade de proceder a algumas alterações ao então publicado, o que se faz através do presente Aviso, o qual rectifica, em parte e para todos os efeitos legais, nomeadamente, o registo predial das servidões administrativas constituídas nos termos do artigo 4.º do Decreto-Lei n.º 11/94, de 14 de Janeiro, os elementos referentes ao concelho de Aveiro, publicados através do já referido Aviso da Direcção-Geral de Geologia e Energia.

15 de Dezembro de 2008. — O Subdirector-Geral, *Morais Sarmento*.

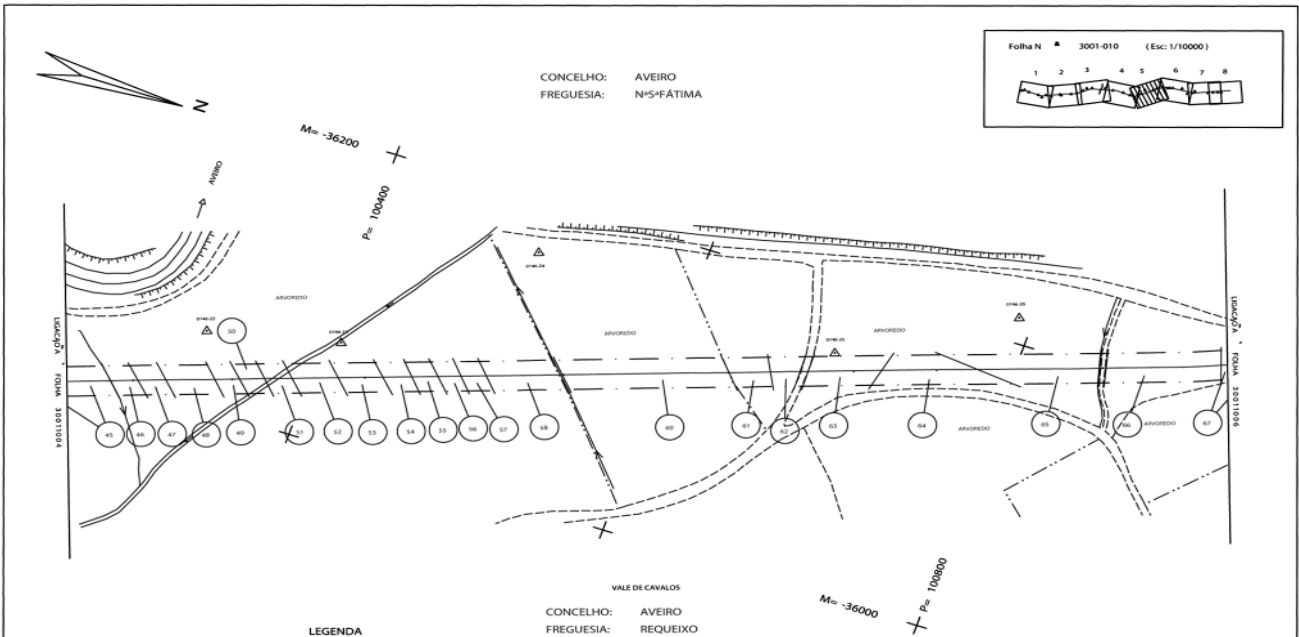
| Gasoduto: Leiria/Braga (Lote 2)  |  |   |           |                   | Concelho: Aveiro        |  |   |     |
|--|--|---|-----------|-------------------|-------------------------|--|---|-----|
| Parcelas relativas aos Desenhos n.ºs: 3001-010,04; 3001-010,05; 3001-010,06. |  |   |           |                   |                         |  |   |     |
| Parcela N.º  | Nomes de Proprietários, Possuidores (P), Usufrutuários (U) ou Titulares Inscritos (TI), Conjuges e Moradas                   | (P) Matríz:<br>(U) R: Rústica;<br>ou U: Urbana;<br>(TI) omissa. | Freguesia | Descrição Predial | Confrontações do Prédio | Declarações Complementares   | Área de Servidão do Prédio (m2)   |     |
| 31   | MANUEL SIMÕES BARRETO<br>LAURINDA DA SILVA NETO<br>Casados<br>MAMODEIRO<br>N.º SR.ª FÁTIMA<br>3800 AVEIRO                    | P   | R:2370º   | Requeixo          | OMISSO                  | Norte: MANUEL FERREIRA BARRETO<br>Sul: JOAQUIM VALENTE<br>Nascente: MANUEL FERREIRA BARRETO<br>Poente: AUGUSTO FERNANDES | Este prédio tem natureza rústica, situa-se no lugar de Cabeço da Cilha, compõe-se de terreno de pinhal, está inscrito no referido artigo matricial rústico 2370º e tem a área de 1210 m2. | 336 |
| 45   | CARLOS JORGE DE OLIVEIRA FERNANDES<br>3800 AVEIRO  | P   | R:2334º   | Requeixo          | OMISSO                  | Norte: ANÍBAL GONÇALVES<br>Sul: MANUEL LOPES DA SILVA<br>Nascente: CAMINHO<br>Poente: CAMINHO                            | Este prédio tem natureza rústica, situa-se no lugar de Val dos Cavados, compõe-se de terreno de pinhal, está inscrito no referido artigo matricial rústico 2334º e tem a área de 3890 m2  | 722 |
| 67   | JAIMÉ FERNANDES NEVES<br>EMÍLIA SIMÕES NEVES<br>Casados<br>PELOTAS- RIO GRANDE DO SUL<br>BRASIL                              | TI  | R:2283º   | Requeixo          | 00298/201187            |  | Este prédio encontra-se inscrito na matriz predial rústica da referida freguesia sob o artigo 2283º, que corresponde ao anterior artigo rústico 6237º da freguesia de Requeixo.           | 228 |
|  | ALBERTO MATOS SOUTO RATOLA<br>ASCENSÃO ALMEIDA FERREIRA<br>Casados<br>R. DIREITA MAMODEIRO<br>N.º SR.ª FÁTIMA<br>3800 AVEIRO | P   |           |                   |                         |  |   |     |

| Parcela N.º | Nomes de Proprietários, Possuidores (P), Usufrutuários (U) ou Titulares Inscritos (TI), Conjuges e Moradas   | (P) (U) ou (TI) | Matriz: R: Rústica; U: Urbana; omissa. | Freguesia               | Descrição Predial            | Confrontações do Prédio   | Declarações Complementares   | Área de Serviço do Prédio (m2) |
|-------------|--|-----------------|--|-------------------------|------------------------------|---|--|--------------------------------|
| 77          | EDMUNDO FERNANDES<br>RUA DA CAPELA Nº 17-CARREGAL<br>REQUEIXO<br>3800 AVEIRO   | P               | R:3850º                                | Nossa Senhora de Fátima | 00336/140188<br>(REQUEIXO)   |   | Este prédio encontra-se inscrito na matriz predial rústica da referida freguesia sob o artigo 3850º, que corresponde ao anterior artigo rústico 3991º da freguesia de Requeixo e encontra-se descrito sob o nº 00336/140188 também da freguesia de Requeixo.         | 68                             |
|             | MARIA DE CARVALHO FERNANDES<br>MANUEL COUTINHO DE CARVALHO<br>Casados<br>CARREGAL<br>REQUEIXO<br>3800 AVEIRO   | P               |  |                         |                              |   |  |                                |
| 79          | ANTÓNIO DE JESUS LOPES<br>MARIA CIDÁLIA PARADAS CARVALHO<br>Casados<br>MAMODEIRO<br>Nº SRº FÁTIMA<br>3800 AVEIRO   | P               | R:3854º                                | Nossa Senhora de Fátima | 01515/190495<br>(REQUEIXO)   |   | Este prédio encontra-se inscrito na matriz predial rústica da referida freguesia sob o artigo 3854º, que corresponde ao anterior artigo rústico 3995º da freguesia de Requeixo e encontra-se descrito sob o nº 01515/190495 também da freguesia de Requeixo.         | 200                            |
| 89          | BELARMINO MAIA MARTINHO<br>AIDA DE JESUS PEREIRA<br>Casados<br>VEDERMILHO<br>ARADAS<br>3800 AVEIRO   | TI              | R:3835º                                | Nossa Senhora de Fátima | 00563/250189<br>(REQUEIXO)   |   | Este prédio encontra-se inscrito na matriz predial rústica da referida freguesia sob o artigo 3835º, que corresponde ao anterior artigo rústico 3976º da freguesia de Requeixo e encontra-se descrito sob o nº 00563/250189 também da freguesia de Requeixo..        | 1729                           |
|             | MÁRIO RODRIGUES DA SILVA<br>ÉLIA MADAIL DA SILVA<br>Casados<br>VERDEMILHO<br>ARADAS<br>3800 AVEIRO   | TI              |  |                         |                              |   |  |                                |
|             | MANUEL SIMÕES MADAIL<br>MARIA AMÉLIA MARINHEIRO CAETANO<br>Casados<br>ARADAS<br>3800 AVEIRO  | P               |  |                         |                              |   |  |                                |
| 143         | SILVÉRIO DA SILVA<br>MARIA SIMÕES DA ROCHA<br>Casados<br>RUA DO CHÃO MINHOTO, 18<br>REQUEIXO<br>3800 AVEIRO  | P               | R:4110º                                | Requeixo                | 02574/210203<br>02260/021100 |   | Este prédio inscrito na matriz predial rústica, da freguesia de Requeixo, sob o referido artigo 4110º encontra-se descrito sob os nºs 02574/210203 e 02260/021100 da mesma freguesia.  | 168                            |
|             | MARIA EMÍLIA RUELA E SILVA<br>RUA ENGº CARLOS AMARANTE, Nº 133,<br>4100 PORTO  | P               |  |                         |                              |   |  |                                |
|             | JOSÉ ANTÓNIO RUELA SIMÕES FERNANDES<br>MARIA ISABEL GARCIA MARQUES ABREU SIMÕES<br>FERNANDES<br>Casados<br>RUA CORONEL ALMEIDA VALENTE, Nº 283, 2º C<br>4100 PORTO | P               |  |                         |                              |   |  |                                |
|             | ISABAL MARIA RUELA SIMÕES FERNANDES<br>RUA ENGº CARLOS AMARANTE, Nº 133<br>4100 PORTO  | P               |  |                         |                              |   |  |                                |
|             | CARLOS MANUEL RUELA SIMÕES FERNANDES<br>MARIA JOSÉ PIRES FERREIRA<br>Casados<br>RUA AGRA DO AMIAL, Nº 133, ESQ.,<br>4100 PORTO                                     | P               |  |                         |                              |   |  |                                |
|             | JOÃO GONÇALVES FERNANDES<br>TRAVESSA DOS COMBATENTES, Nº 23 - B, 3º DTº,<br>3000 COIMBRA   | P               |  |                         |                              |   |  |                                |
| 200         | JOSÉ MARQUES LAVOURA<br>RUA DA ALAGOA<br>TAIPA<br>3800 AVEIRO  | P               | R:3059º                                | Requeixo                | OMISSO                       | Norte: JOAQUIM SIMÕES FREITAS<br>Sul: ESTRADA<br>Nascente: JACINTO GOMES DE CAMPOS<br>Poente: CAMINHO | Este prédio tem natureza rústica, situa-se no lugar de Quintas, compõe-se de terreno de vinha, está inscrito no referido artigo matricial rústico 3059º que corresponde ao anterior artigo rústico 7225º, também da freguesia de Requeixo, e tem a área de 1757 m2.  | 455                            |
|             | MARIA DE LURDES CORREIA LAVOURA<br>RUA DA ALAGOA, Nº 56,<br>TAIPA<br>3800-881 AVEIRO   | TI              |  |                         |                              |   |  |                                |
| 201         | JOSÉ MARQUES LAVOURA<br>RUA DA ALAGOA<br>TAIPA<br>3800 AVEIRO  | P               | R:3058º                                | Requeixo                | 00439/020388                 |   | Este prédio tem natureza rústica, situa-se no lugar de Quintas, compõe-se de terreno de vinha, está inscrito no referido artigo matricial rústico 3058º, que corresponde ao anterior artigo rústico 7224º, também da freguesia de Requeixo, e tem a área de 3514 m2. | 530                            |
|             | MARIA DE LURDES CORREIA LAVOURA<br>RUA DA ALAGOA, Nº 56,<br>TAIPA<br>3800-881 AVEIRO   | TI              |  |                         |                              |   |  |                                |

| Parcela N.º | Nomes de Proprietários, Possuidores (P), Usufrutuários (U) ou Titulares Inscritos (TI), Conjuges e Moradas | (P) (U) ou (TI) | Matriz: R: Rústica; U: Urbana; omissa. | Freguesia | Descrição Predial | Confrontações do Prédio  | Declarações Complementares  | Área de Serviço do Prédio (m2) |
|-------------|--|-----------------|--|-----------|-------------------|--|---|--------------------------------|
| 215         | DILCIA RODAS SIMÕES - CABEÇA DE CASAL DA HERANÇA DE RUA DIREITA REQUEIXO 3800 AVEIRO                       | TI              | R:2969º                                | Requeixo  | OMISSO            | Norte: CAMINHO Sul:CAMINHO Nascente: ANTÓNIO LOPES Poente: CONSTANTINO RUIVO | Este prédio tem natureza rústica, situa-se no lugar de Quintas, compõe-se de terreno de vinha com oliveiras e está inscrito no referido artigo matricial rústico 2969º e tem a área de 1881 m2. | 616                            |
|             | HELDA DE OLIVEIRA MATOS MANUEL DE JESUS VALENTE Casados R. DIREITA, Nº 15 REQUEIXO 3800 AVEIRO             | P               |  |           |                   |  |   |                                |



P-3001-DWG-CD-10\_04-REV.3



LEGENDA

| REDES DE AGUAS ESGOTOS E TELEFONES   | REDES ELÉCTRICAS E DE GAS   | CARTOGRAFIA  |
|--|---|--|
| <ul style="list-style-type: none"> <li>CONDUZ. DE AGUAS</li> <li>CONDUZ. DE TELEFONES</li> <li>CONDUZ. DE AGUAS ESCOTOS</li> <li>CONDUZ. DE AGUAS ESCOTOS</li> <li>CONDUZ. DE AGUAS ESCOTOS</li> <li>CONDUZ. DE AGUAS ESCOTOS</li> <li>CONDUZ. DE AGUAS ESCOTOS</li> <li>CONDUZ. DE AGUAS ESCOTOS</li> <li>CONDUZ. DE AGUAS ESCOTOS</li> <li>CONDUZ. DE AGUAS ESCOTOS</li> <li>CONDUZ. DE AGUAS ESCOTOS</li> <li>CONDUZ. DE AGUAS ESCOTOS</li> </ul> | <ul style="list-style-type: none"> <li>LINHA AEREA DE ALTA TENSAO</li> <li>OBRA PERMANENTE DE ALTA TENSAO</li> <li>CABOS SUBTERRANEOS DE ALTA TENSAO</li> <li>REDES DE SUBTERRANEOS</li> <li>LINHA AEREA DE BAIXA TENSAO</li> <li>CABOS SUBTERRANEOS DE BAIXA TENSAO</li> <li>REDES DE GAS</li> </ul> | <ul style="list-style-type: none"> <li>LIÇA</li> <li>BARRICA</li> <li>REDE DE PARCELA</li> <li>ESTRELA</li> <li>LABIRINTO</li> <li>ESCRAPUDO</li> <li>MURO</li> <li>REDEY. SUSTA</li> <li>REDEY. CASATE</li> <li>REDEY. DE AGUAS</li> <li>REDEY. DE AGUAS</li> <li>REDEY. DE AGUAS</li> <li>LINHA DE CULTIVA</li> <li>LINHA DE AGUAS</li> <li>REY</li> <li>LINHA DE CONCRETO</li> <li>FAIXA DE SERRADO</li> <li>FAIXA DE FREGUESIA</li> <li>POSICIONAL DE APQDO</li> <li>POSTO DE ALTA TENSAO</li> <li>POSTO DE BAIXA TENSAO</li> <li>POSTO DE SUBTERRANEOS</li> <li>POSTO TRIPOLAR</li> </ul> |

ESCALA GRAFICA

| REV. | DATA     | DISCRIPÇÃO                         | ELAB. | APROV. | REV. | DATA | DISCRIPÇÃO |
|------|----------|------------------------------------|-------|--------|------|------|------------|
| 1    | 11.04.08 | AS REDES CADASTRAL, ELECTRICITARIA | MC    | DL     | AP   |      |            |
| 2    | 18.07.08 | AS REDES CADASTRAL                 | DL    | DL     | PM   |      |            |
| 3    |          | AS REDES                           |       |        |      |      |            |
| 4    | 20.02.09 | QUANDO FOR CONTEC                  | MC    | DL     | PM   |      |            |
| REV. | DATA     | DISCRIPÇÃO                         | ELAB. | APROV. | REV. | DATA | DISCRIPÇÃO |

TRANSGAS, S.A. - Sociedade Portuguesa de Gás Natural S.A.  
PROJECTO DE GAS NATURAL - PORTUGAL

ESCALA: 1:2000

FOR. Nº: 59-2355-00

INDEX: P

AREA: 3001

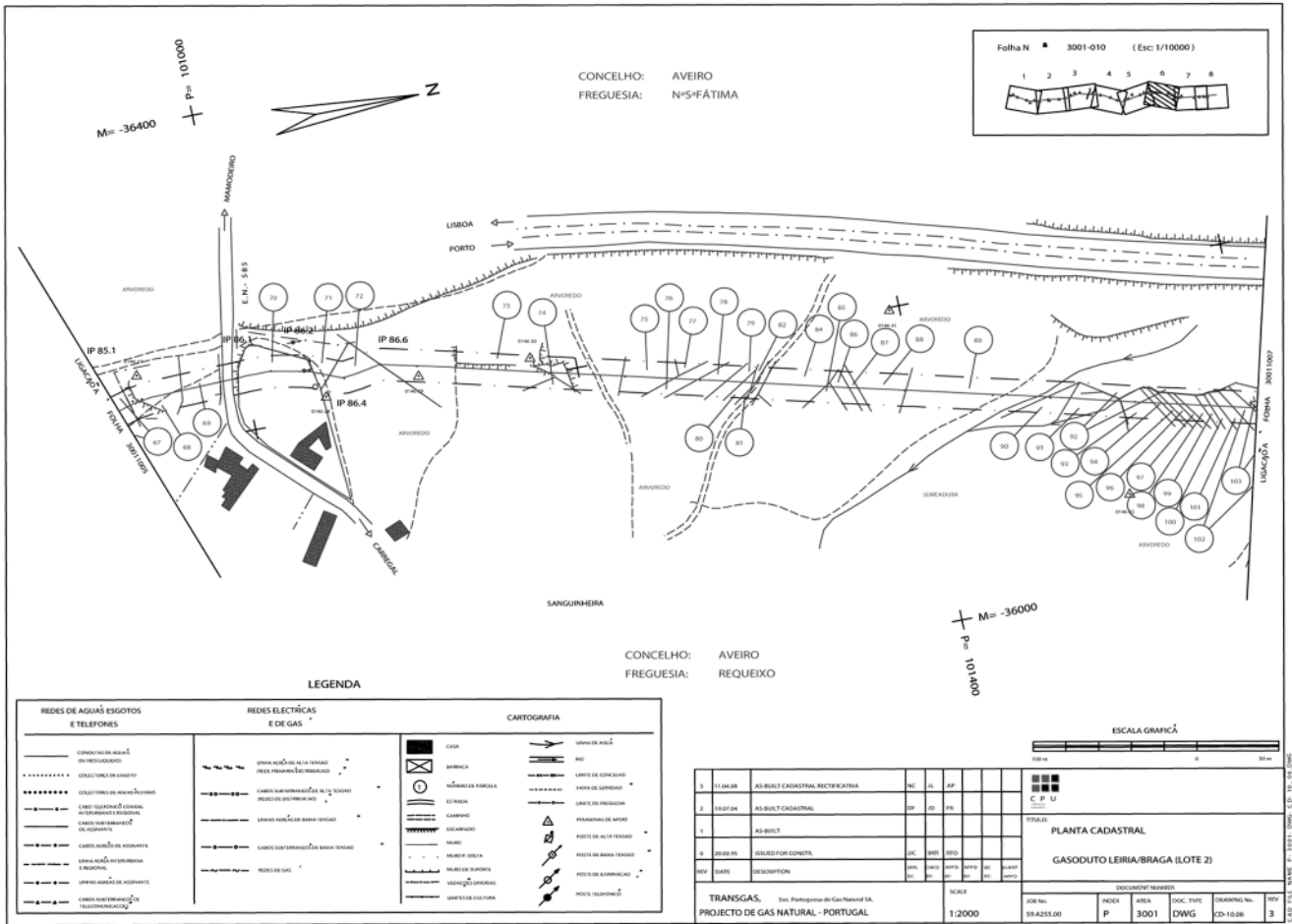
BLOC. TYPE: DWG

REVISING. Nº: CD-10-05

REV. Nº: 3

TITULO: PLANTA CADASTRAL GASODUTO LEBRIA/BRAGA (LOTE 2)

DOCUMENT NUMBER:



301116158

**Aviso n.º 636/2009**

Pelo aviso n.º 8101-D/2004, 2.ª série, da Direcção-Geral de Geologia e Energia, publicado no *Diário da República*, 2.ª série, n.º 187, suplemento, de 10 de Agosto de 2004, foi publicado o mapa de identificação dos imóveis sobre os quais foi constituída servidão administrativa de gás, com os titulares de direitos sobre os mesmos prédios, bem como as plantas parcelares definitivas (telas finais) do traçado do gasoduto Leiria-Braga relativas ao concelho de Condeixa-a-Nova.

Verificou-se, agora a necessidade de proceder a algumas alterações ao então publicado, o que se faz através do presente Aviso, o qual rectifica, em parte e para todos os efeitos legais, nomeadamente, o registo predial das servidões administrativas constituídas nos termos do artigo 4.º do Decreto-Lei n.º 11/94, de 14 de Janeiro, os elementos referentes ao concelho de Condeixa-a-Nova, publicados através do já referido Aviso da Direcção-Geral de Geologia e Energia.

15 de Dezembro de 2008. — O Subdirector-Geral, *Morais Sarmento*.

| Gasoduto: Leiria/Braga (Lote 2) |  |                 |  |           | Concelho: Condeixa-a-Nova |   |   |                                |
|---------------------------------|--|-----------------|--|-----------|---------------------------|---|---|--------------------------------|
| Parcela N.º                     | Nomes de Proprietários, Possuidores (P), Usufrutuários (U) ou Titulares Inscritos (TI), Conjuges e Moradas                                 | (P) (U) ou (TI) | Matriz: R: Rústica; U: Urbana; omissa. | Freguesia | Descrição Predial         | Confrontações do Prédio   | Declarações Complementares  | Área de Serviço do Prédio (m2) |
| 49                              | MANUEL PEDROSO ANTUNES<br>MARIA DA LUZ DA COSTA GASPAR<br>Casados<br>CASAL DA VILA<br>EGA<br>3150 CONDEIXA-A-NOVA                          | P               | R:4302º                                | Ega       | OMISSO                    | Norte: MANUEL MARQUES, HERDªS<br>Sul: MANUEL CASTANHEIRA<br>Nascente: LUCINDA CARDINA<br>Poente: JOAQUIM MENDES GOIS                        | Este prédio tem natureza rústica, situa-se no lugar de Vale, compõe-se de terreno de sementeira, está inscrito no referido artigo matricial rústico 4302º e tem a área de 888 m2. | 295                            |
| 151                             | MARIA DA CONCEIÇÃO PINTO SIMÕES NABO DOS SANTOS VIAIS<br>ANTÓNIO ORFAM DOS SANTOS VIAIS<br>Casados<br>SEBAL GRANDE<br>3150 CONDEIXA-A-NOVA | P               | R:407º                                 | Ega       | 00695/280688              |   |   | 433                            |
| 306                             | MANUEL DOS SANTOS<br>MARIA DA ASCENÇÃO RIBEIRO<br>Casados<br>SOBREIRO<br>SEBAL GRANDE<br>3150 CONDEIXA-A-NOVA                              | P               | R:3592º                                | Sebal     | 01008/151193              |   |   | 923                            |
| 355,2                           | MARIA ALICE POCINHO ANSELMO<br>CASAL DO PARAISO - SOBREIRO<br>SEBAL GRANDE<br>3150 CONDEIXA-A-NOVA   | P               | R:3292º                                | Sebal     | OMISSO                    | Norte: MARIA SOLEDADE RAMOS CATARINO<br>Sul: MARIA DEVEZA ASCENÇÃO COLAÇO<br>Nascente: JOSÉ SOARES OLIVEIRA MISSA<br>Poente: ANTÓNIO CANAIS |   | 730                            |