

Despacho (extracto) n.º 22862/2008

Por despacho de 29 de Julho de 2008 do Director Nacional Adjunto da Polícia Judiciária, Dr. Pedro do Carmo, foi autorizada a equiparação a bolseiro à mestra Maria Anabela Bento Marinho Nunes dos Reis, especialista superior do quadro da Polícia Judiciária, em conformidade com o disposto no Decreto-Lei n.º 272/88, de 3 Agosto, conjugado com o Despacho Normativo n.º 18/2001, de 19 de Abril, para a realização da tese de doutoramento, pelo período de um ano, com efeitos a partir de 06 de Outubro de 2008.

29 de Agosto de 2008. — Pelo Director do Departamento de Recursos Humanos, *António Barbosa*.

MINISTÉRIO DO AMBIENTE, DO ORDENAMENTO DO TERRITÓRIO E DO DESENVOLVIMENTO REGIONAL

Gabinete do Secretário de Estado do Ordenamento do Território e das Cidades

Despacho n.º 22863/2008

Com vista à execução da obra de construção do interceptor de Jesufrei — frente de drenagem de Penices — FD 8, inserida no sistema multimunicipal de abastecimento de água e saneamento do Vale do Ave, concelho de Vila Nova de Famalicão, veio a Águas do Ave, S. A., criada pelo Decreto-Lei n.º 135/2002, de 14 de Maio, requerer ao Ministro do Ambiente, do Ordenamento do Território e do Desenvolvimento Regional a constituição de servidão administrativa de aqueduto público subterrâneo sobre 43 parcelas de terreno, estando localizadas 4 na freguesia de Louro, 20 na freguesia de Lemanhe e 19 na freguesia de Jesufrei, todas no concelho de Vila Nova de Famalicão, identificadas no mapa de servidões e assinaladas nas plantas anexas ao presente despacho e que dele fazem parte integrante.

Assim, no exercício das competências que me foram delegadas pelo Ministro do Ambiente, do Ordenamento do Território e do Desenvolvimento Regional, nos termos do despacho n.º 16 162/2005, de 5 de Julho, publicado no *Diário da República*, 2.ª série, n.º 141, de 25 de Julho de 2005, nos termos e para os efeitos do disposto nos artigos 1.º, 2.º, 3.º e 5.º do Decreto-Lei n.º 34 021, de 11 de Outubro de 1944, e no artigo 8.º do Código das Expropriações, aprovado pela Lei n.º 168/99, de 18 de Setembro, e com os fundamentos constantes da informação n.º 142/DSO/2008, de 30 de Maio, da Direcção-Geral do Ordenamento do Território e Desenvolvimento Urbano, determino o seguinte:

1 — As 43 parcelas de terreno identificadas no mapa e plantas que se publicam em anexo ao presente despacho e que dele fazem parte integrante ficam, de ora em diante, oneradas, com carácter permanente, pela constituição de servidão administrativa de aqueduto público subterrâneo, a favor da Águas do Ave, S. A.

2 — A servidão a que se refere o número anterior incide sobre uma faixa de 3 m de largura (1,5 m para cada lado do eixo longitudinal da colectora) e 3828,85 m de comprimento, e implica:

a) A ocupação permanente do subsolo na zona de instalação do interceptor de drenagem de águas residuais e respectivos acessórios, incluindo as caixas de visita;

b) A proibição de mobilizar o solo a mais de 50 cm de profundidade numa faixa de 1 m para cada lado do eixo longitudinal do colectora;

c) A proibição de plantio de árvores e arbustos cuja raiz atinja profundidades superiores a 0,4 m numa faixa de 3 m (1,5 m para cada lado do eixo longitudinal do colectora);

d) A proibição de qualquer construção a uma distância inferior a 1,5 m para cada lado do eixo longitudinal do colectora.

3 — É permitida a ocupação e utilização temporária de uma faixa de trabalho de 3 m (1,5 m para cada lado do eixo longitudinal do colectora), para a execução das obras de construção durante a fase de instalação do interceptor de drenagem de águas residuais.

4 — A obrigação dos actuais e subsequentes proprietários, arrendatários ou a qualquer outro título possuidores dos terrenos de reconhecerem, da presente data em diante, a servidão administrativa de aqueduto público subterrâneo ora constituída, bem como a zona aérea ou subterrânea de incidência, mantendo livre a respectiva área, e a consentirem, sempre que se mostre necessário, no seu acesso e ocupação pela entidade beneficiária da servidão, nos termos e para os efeitos do preceituado nos artigos 1.º e 2.º do Decreto-Lei n.º 34 021, de 11 de Outubro de 1944.

5 — Os encargos com a servidão administrativa constituída são da responsabilidade da sociedade Águas do Ave, S. A.

28 de Agosto de 2008. — O Secretário de Estado do Ordenamento do Território e das Cidades, *João Manuel Machado Ferrão*.

Interceptor de Jesufrei — FD8**Mapa de áreas**

Parcela	Nome e morada dos interessados	Freguesia/concelho	Matriz	Descrição Predial	Confrontações	Natureza da parcela	Área (metros quadrados)
01	José Napoleão da Costa Araujo, Rua da Liberdade, n.º 3 - Louro, 4760-543 - Vila Nova de Famalicão	Louro, Vila Nova de Famalicão.	R - 16	47262	Norte: Limite de Freguesia. Sul: Herdeiros de Clemente Gonçalves Costa. Nascente: Ribeiro Poente: José Napoleão	Domínio Público Hídrico REN/RAN	71,69
02	Agropecuária Casa Vilas Boas LDA., A/C de António Dias Lourenço e Alvaro M. M. Macedo, Rua de Santo António, n.º 13 - Ponte do Louro, 4760-567 - Vila Nova de Famalicão	Louro, Vila Nova de Famalicão.	R - 683	Omissio	Norte: SOLOURO, S.A.R.L. e Lino Cunha A. Campos. Sul: Regato. Nascente: Caminho Público Poente: Rio Este	Domínio Público Hídrico REN/RAN	367,83
03	Deolinda Rosa Ferreira Campos Cruz, Rua do Rio Este, n.º 75 - Louro, 4760-549 - Vila Nova de Famalicão	Louro, Vila Nova de Famalicão.	R - 408	00228/240397	Norte: Caminho. Sul: Rio. Nascente: Talude e Clemente Gonçalves da Costa Poente: Rio	Domínio Público Hídrico RAN	511,54

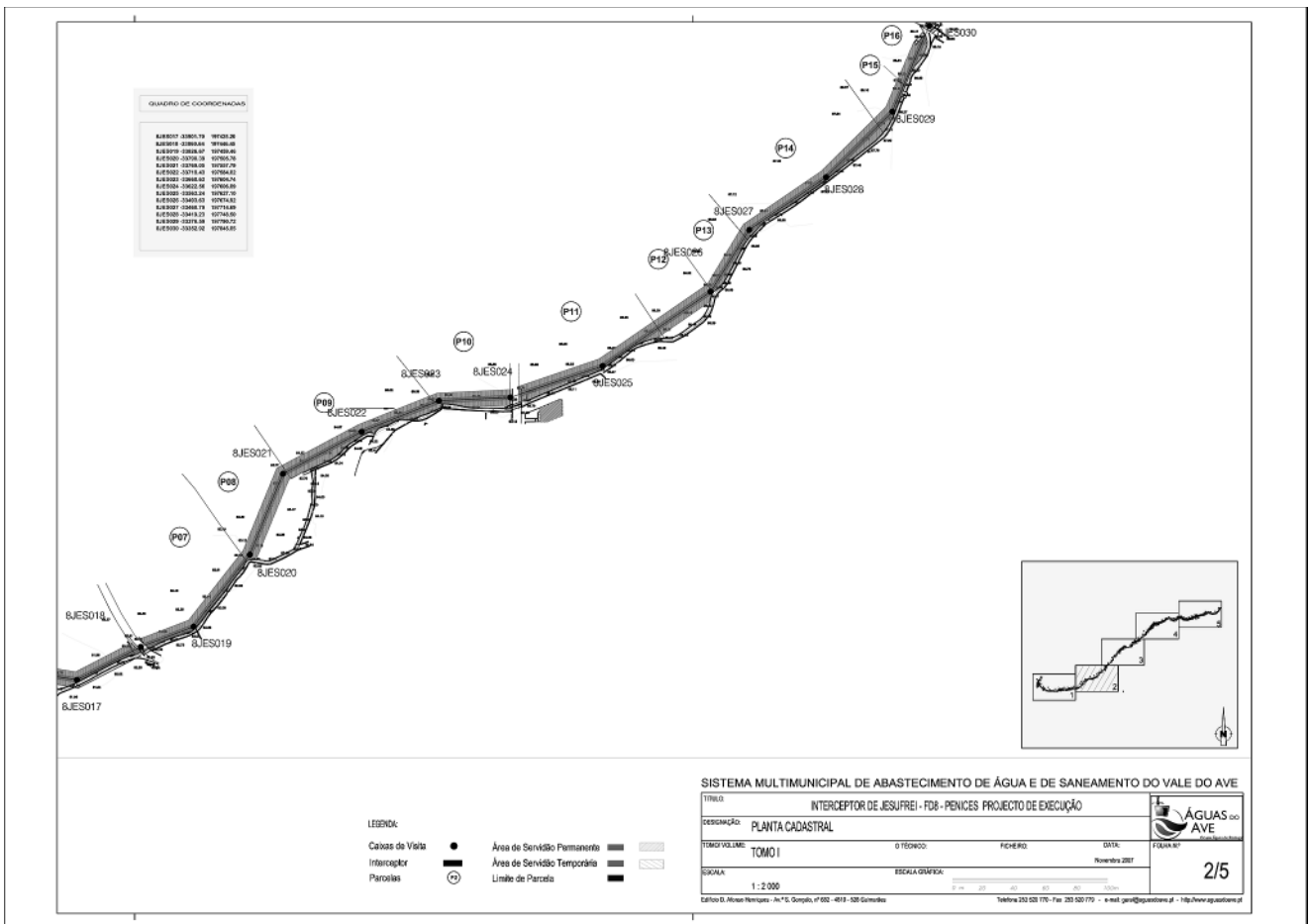
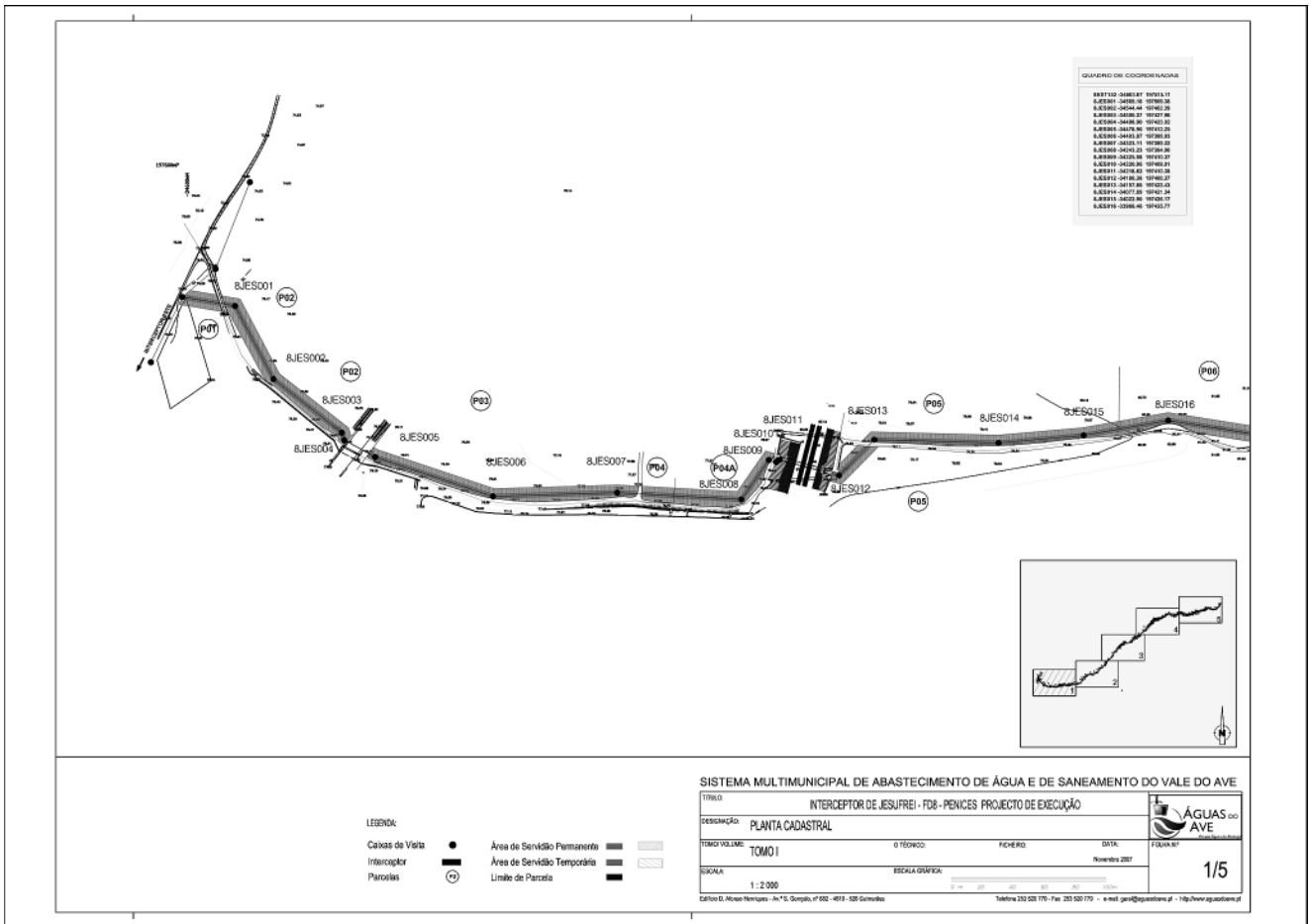
Parcela	Nome e morada dos interessados	Freguesia/concelho	Matriz	Descrição Predial	Confrontações	Natureza da parcela	Área (metros quadrados)
04	Joaquim Augusto de Sá Macedo, Rua do Rio Este, s/n - Monte do Louro, 4760 - Vila Nova de Famalicão	Louro, Vila Nova de Famalicão.	R - 646	281/160394	Norte: Vicente Martins de Carvalho. Sul: Herdeiros de Clemente Gonçalves. Nascente: Caminhos-de-Ferro Poente: Lino Cunha Araújo Campos	Domínio Público Hídrico RAN	63,22
04A	REFER, Estação de Santa Apolónia, 1100-105 - Lisboa	Lemenhe, Vila Nova de Famalicão.	R - 646	590/060902	Norte: Vicente Martins de Carvalho. Sul: Herdeiros de Clemente Gonçalves. Nascente: Caminhos-de-Ferro Poente: Lino Cunha Araújo Campos	Domínio Público Hídrico RAN	226,72
05	SOLOURO - Sociedade Agrícola S.A., Rua Francisco Cupertino de Miranda - Louro, 4760-786 - Vila Nova de Famalicão.	Lemenhe, Vila Nova de Famalicão.	R - 282	19866	Norte: Caminho de Ferro. Sul: Caminho. Nascente: Caminho Poente: José Gomes Faria (Herd.) e José Araújo (Herd.)	Domínio Público Hídrico RAN	573,65
06	Manuel da Costa Moreira, Rua Padre Domingos Alves Pereira, nº 492 - Lemenhe, 4775-405 - Vila Nova de Famalicão.	Lemenhe, Vila Nova de Famalicão.	R - 283	00198/140795	Norte: Artur Cupertino de Miranda. Sul: Ribeiro e Estrada. Nascente: Caminho Poente: Artur Cupertino de Miranda	RAN	410,91
07	José Brandão Oliveira, Rua de Lijó, ° 653 - Lemenhe, 4775-414 Vila Nova de Famalicão	Lemenhe, Vila Nova de Famalicão.	R - 298	63652	Norte: Alfredo de Sá P. Braga. Sul: Ribeiro Nascente: António Brandão de Oliveira Poente: Caminho	Domínio Público Hídrico RAN	260,25
08	António Brandão Oliveira, Rua Dona Laura Cruz, nº 155 - Lemenhe, 4775-416 - Vila Nova de Famalicão	Lemenhe, Vila Nova de Famalicão.	R - 299	Omisso	Norte: Alfredo de Sá P. Braga. Sul: Ribeiro Nascente: Fernando de Jesus C. Faria Poente: José Brandão Oliveira	RAN	188,80
09	Fernando de Jesus Carvalho Faria, Travessa do Padroso, nº 44 - Lemenhe, 4775-414 - Vila Nova de Famalicão	Lemenhe, Vila Nova de Famalicão.	R - 300	Omisso	Norte: Mário Pinheiro. Sul: Ribeiro Nascente: José Ferreira Carvalho Barbosa Poente: António Brandão Oliveira	RAN	326,03
10	Proprietário: Herdeiros de José Ferreira Carvalho Barbosa, A/C de Maria G. Rebelo, Manuel Barbosa e Maria C. Barbosa, Avenida Santiago de Gavião, nº 1584, 4760-001 - Vila Nova de Famalicão. Arrendatário: Carlos Pereira Correia, Travessa do Outeiro, nº 15 - Louro, 4760-795 - Vila Nova de Famalicão	Lemenhe, Vila Nova de Famalicão.	R - 301	Omisso	Norte: Caminho de Servidão. Sul: Ribeiro. Nascente: Estrada Municipal. Poente: Fernando de Jesus C. Fria e Outro	Domínio Público Hídrico Espaços de Aglomerado (Tipo 3)	103,06
11	Proprietário: C.C.H. Manuel Gomes Almeida, A/C de Jorge Almeida e Lucília C. A. Almeida, Rua do Salgueiral, nº 86 - 6º ESQ. - Frente, 4200-476 - Porto.	Lemenhe, Vila Nova de Famalicão.	R - 29	Omisso	Norte: José Oliveira. Sul: Ribeiro. Nascente: Ribeiro. Poente: Estrada	Domínio Público Hídrico Espaços de Aglomerado (Tipo 3)	283,40

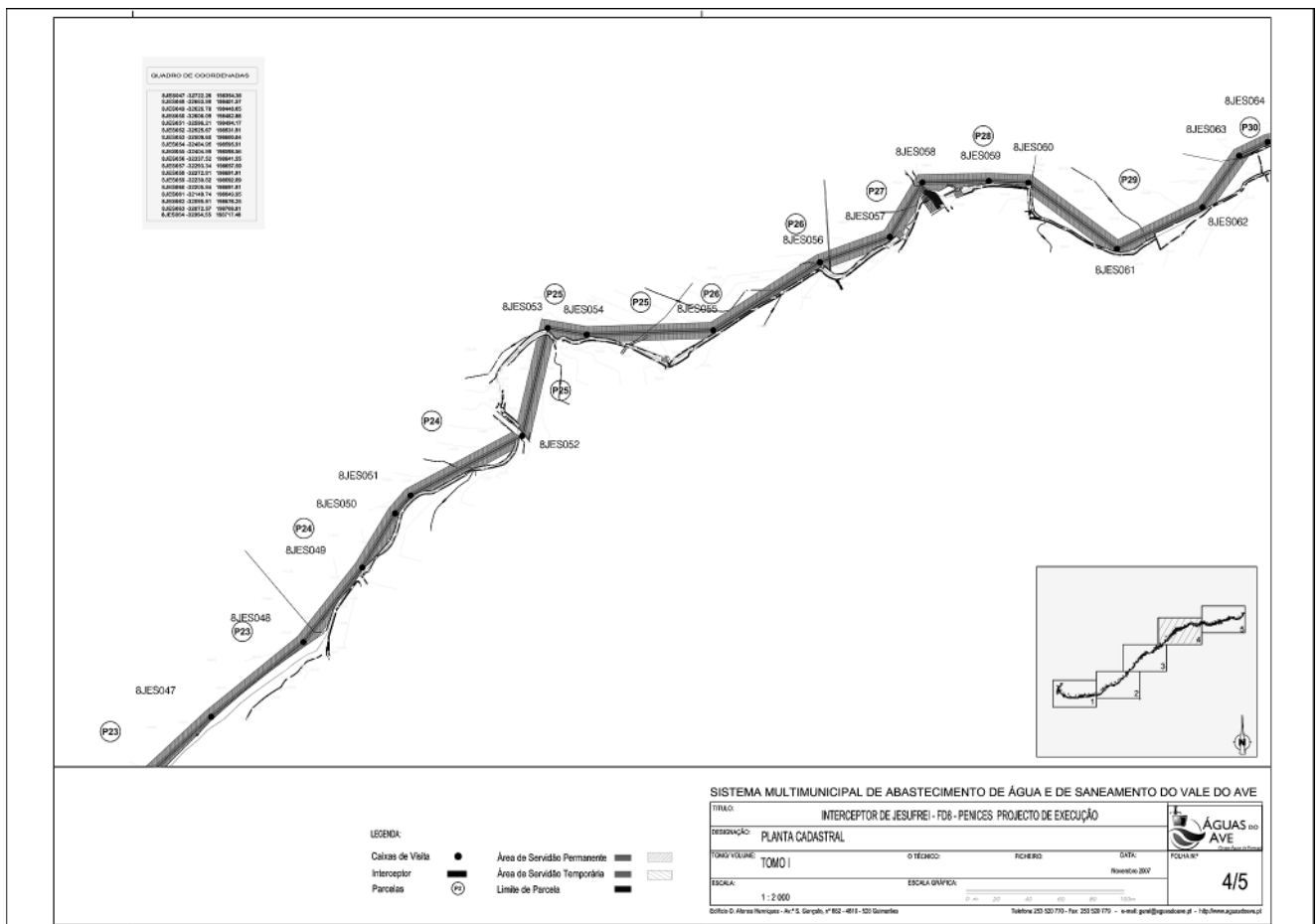
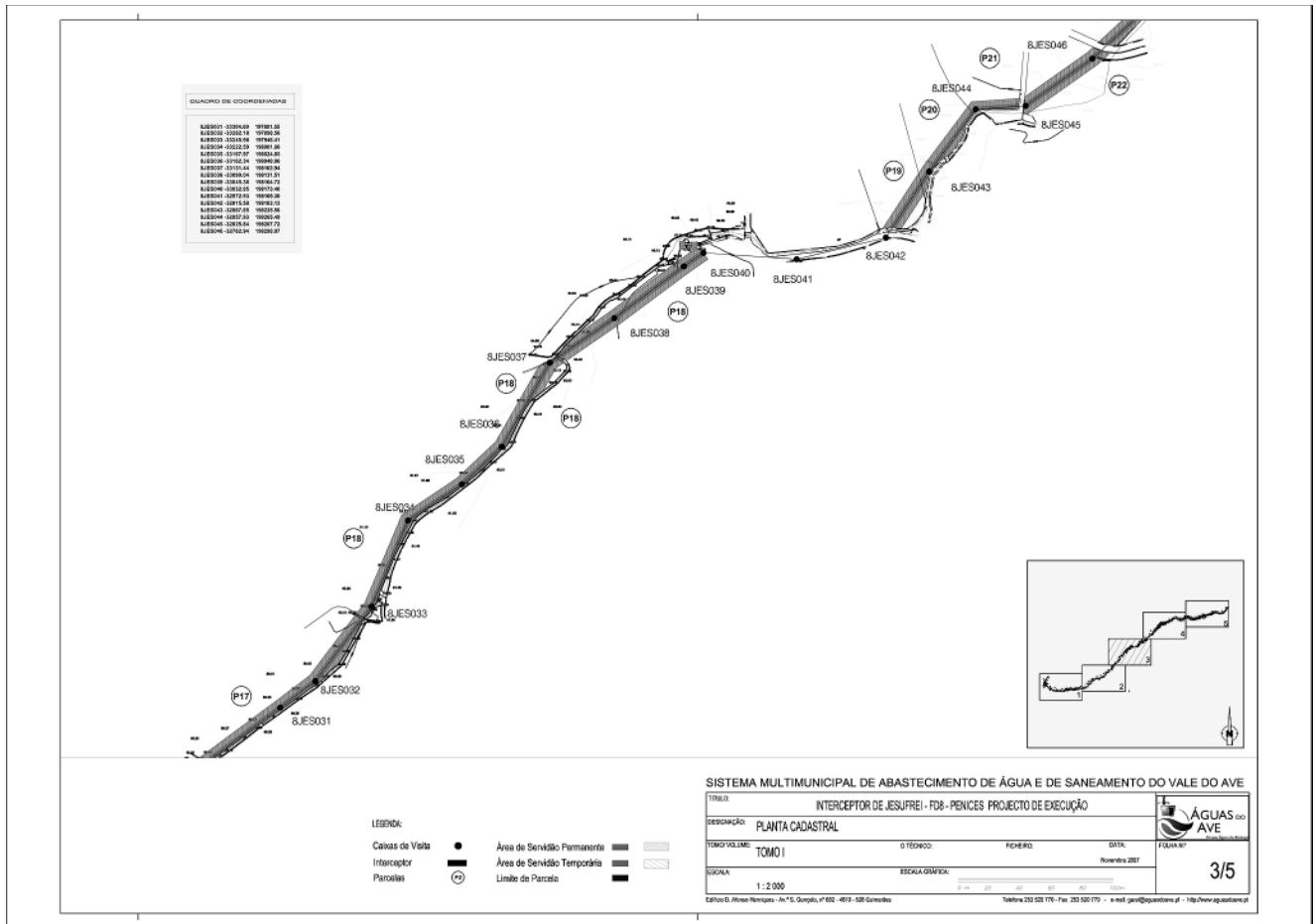
Parcela	Nome e morada dos interessados	Freguesia/concelho	Matriz	Descrição Predial	Confrontações	Natureza da parcela	Área (metros quadrados)
	Arrendatário: Aniceto José Martins da Costa Araújo, Rua Dona Laura Cruz, nº 49 - Lemenhe. 4775-405 - Vila Nova de Famalicão						
12	Joaquim da Silva Gomes, Rua Além de Baixo, nº 197 - Lemenhe, 4775-402 - Vila Nova de Famalicão	Lemenhe, Vila Nova de Famalicão.	R - 34	00070/050490	Norte: Manuel Alves Monteiro. Sul: Manuel Gomes Almeida Nascente: Ribeiro Poente: Manuel Alves Monteiro	Domínio Público Hídrico RAN	126,52
13	Proprietário: C.C.H. Manuel Alves Monteiro, A/C Eng. Fontes de Carvalho, Rua do Molhe, nº 629, 4150-503 - Porto Arrendatário: Manuel da Costa Moreira, Rua Padre Domingos Alves Pereira, nº 492 - Lemenhe, 4775-405 - Vila Nova de Famalicão	Lemenhe, Vila Nova de Famalicão.	R - 35	00801/210606	Norte: João da Costa Araújo. Sul: José Barbosa de Oliveira. Nascente: Joaquim da Silva Gomes e Ribeiro Poente: António Pereira de Freitas e Estrada	Domínio Público Hídrico RAN	122,55
14	Aniceto José Martins da Costa Araújo, Rua Dona Laura Cruz, nº 49 - Lemenhe, 4775-405 - Vila Nova de Famalicão.	Lemenhe, Vila Nova de Famalicão.	R - 37	00408/110505	Norte: Estrada. Sul: Rio e Manuel Alves Monteiro. Nascente: Joaquim da Costa Araújo Poente: Estrada, escola e outros	Domínio Público Hídrico RAN	326,31
15	Proprietário: Jorge Miguel Faria de Castro, Rua Luís Barroso - Edifício Colombo - Bloco A - 5B, 4760-153 - Vila Nova de Famalicão. Arrendatário: Laurinda Oliveira Castro, Rua de Lijó, nº 832 - Lemenhe, 4775-414 Vila Nova de Famalicão.	Lemenhe Vila Nova de Famalicão.	R - 41	Omisso	Norte: Vala de Rega de Consortes. Sul: Ribeiro. Nascente: Joaquim da Costa Araújo. Poente: João da Costa Araújo (Herds)	Domínio Público Hídrico Espaços de Aglomerado(Tipo 3)	93,75
16	Proprietário: Joaquim da Costa Araújo, Rua D. Laura Cruz, nº 25 - Lemenhe, 4775-405 - Vila Nova de Famalicão. Arrendatário: David Correia Vilas Boas, Rua D. Laura Cruz, nº 25 - Lemenhe, 4775-405 - Vila Nova de Famalicão	Lemenhe, Vila Nova de Famalicão.	R - 40	00433/260606	Norte: Caminho. Sul: João da Costa Araújo. Nascente: Ribeiro e Vala de Regata de Consortes. Poente: Estrada e Urbano do Próprio	Domínio Público Hídrico Espaços de Aglomerado(Tipo 3) Espaço de Expansão Aglomerado (Tipo 3) Espaço Industrial	92,67
17	Proprietário: Henrique Aníbal Martins, Rua Zulmira Azevedo, nº 115 - 2ºJ, 4780-564 - Santo Tirso Arrendatário: David Correia Vilas Boas, Rua D. Laura Cruz, nº 25 - Lemenhe, 4775-405 - Vila Nova de Famalicão	Lemenhe, Vila Nova de Famalicão.	R - 218	00069/290390	Norte: Bovinaçor, S.A.R.L.. Sul: Caminho. Nascente: Bovinaçor, S.A.R.L. Poente: Jaime de Jesus Castro Andrade	Domínio Público Hídrico RAN	364,76
18	José Martins de Araújo, Rua Divino Salvador, nº 60 - Lemenhe, 4775-412 - Vila Nova de Famalicão	Lemenhe, Vila Nova de Famalicão.	R - 412	00042/180189	Norte: José Martins de Araújo e Bovinaçor, S.A.R.L. Sul: Caminho de Servidão e Bovinaçor, S.A.R.L.	Domínio Público Hídrico RAN	921,47

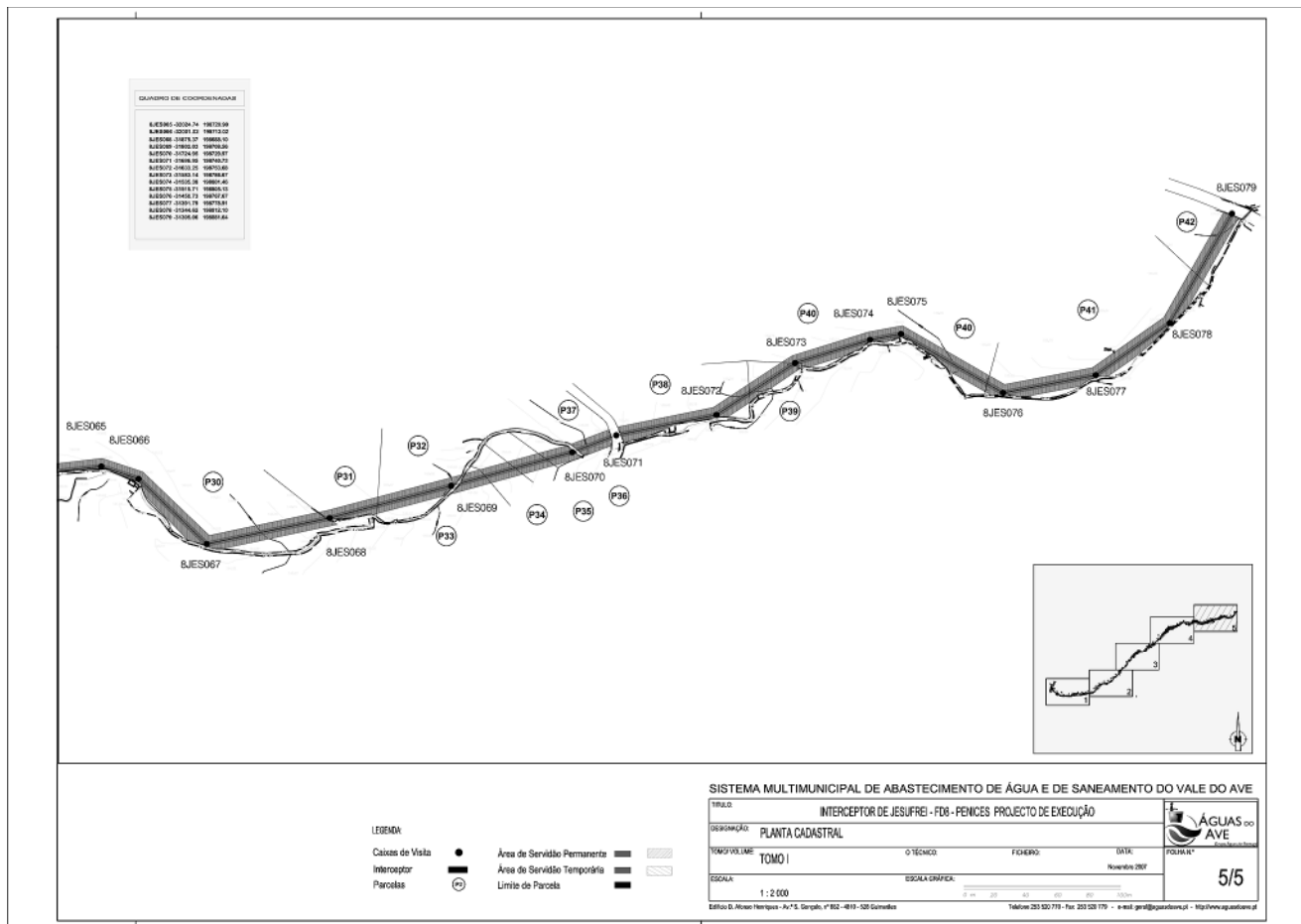
Parcela	Nome e morada dos interessados	Freguesia/concelho	Matriz	Descrição Predial	Confrontações	Natureza da parcela	Área (metros quadrados)
					Nascente: Maria Garcia Palhares e H. João Araújo Poente: Bovinaçor, S.A.R.L.		
19	Maria Isabel da Silva Ferreira, Rua de Vila Cova, nº 62 - Lemenhe, 4775-421 - Vila Nova de Famalicão	Lemenhe, Vila Nova de Famalicão.	R - 250	Omisso	Norte: Estrada. Sul: Caminho Nascente: Ribeiro Poente: Herdeiros José Rodrigues de Araújo Lima	Domínio Público Hídrico RAN	101,59
20	Manuel Sá Araújo, Rua de Vila Cova, nº 70 - Lemenhe, 4775-421 Vila Nova de Famalicão	Lemenhe, Vila Nova de Famalicão.	R - 252	Omisso	Norte: Estrada e Urbano do Próprio. Sul: José Rodrigues Araújo Lima Nascente: José Rodrigues Araújo Lima Poente: Joaquim Alves da Costa	Domínio Público Hídrico RAN	147,23
21	Proprietário: Maria do Carmo de Oliveira A. L. F. Guimarães e Vasconcelos, Rua da Agra, nº 127, 4150-027 - Porto Arrendatário: Manuel Araújo Oliveira, Rua do Outeiro, nº 200 - Lemenhe, 4775-413 - Vila Nova de Famalicão.	Lemenhe, Vila Nova de Famalicão.	R - 251	Omisso	Norte: Estrada. Sul: Caminho. Nascente: Manuel de Araújo Poente: Caminho	Domínio Público Hídrico RAN	66,57
22	Proprietário: Maria do Carmo de Oliveira A. L. F. Guimarães e Vasconcelos, Rua da Agra, nº 127, 4150-027 - Porto. Arrendatário: Augusto Araújo Oliveira, Rua do Outeiro, nº 200 - Lemenhe, 4775-413 - Vila Nova de Famalicão	Lemenhe, Vila Nova de Famalicão.	R - 246	Omisso	Norte: Caminho. Sul: Beatriz da Costa Mendonça. Nascente: Caminho Poente: Herdeiros Norberto da Costa Oliveira	RAN	184,44
23	Proprietário: Manuel da Costa Ferreira, Rua Dona Laura Cruz, nº 24 - Lemenhe, 4775-405 - Vila Nova de Famalicão Arrendatário: Jorge Ferreira da Costa Araújo, Rua Padre Domingos Alves Pereira, nº 383A, 4775-405 - Vila Nova de Famalicão	Lemenhe, Vila Nova de Famalicão.	R - 253	00221/261196	Norte: Caminho de Servidão. Sul: Caminho. Nascente: Joaquim Gomes da Costa P. e Ribeiro Poente: Caminho	RAN	434,14
24	Proprietário: C.C.H. Margarida da Costa Pinto, A/C Abílio Vieira, Rua da Enxurreira, nº 444 - Nine, 4775-444 - Vila Nova de Famalicão Arrendatário: José Martins de Araújo, Rua Divino Salvador, nº 60 - Lemenhe, 4775-412 - Vila Nova de Famalicão	Jesufrei, Vila Nova de Famalicão.	R - 2	Omisso	Norte: Manuel da Costa Ferreira. Sul: Ribeiro. Nascente: Caminho. Poente: Abílio de Azevedo Ribeiro Barbosa e Outro	Domínio Público Hídrico RAN	534,49
25	Proprietário: Joaquim da Costa Ferreira, Alameda Luís de Camões, nº 94, 2º Andar, 4760-100 - Vila Nova de Famalicão Arrendatário: Daniel Carvalho Palhares, Rua Furriel Manuel da Costa Martins Carvalho, nº 427, 4770-160 - Vila Nova de Famalicão	Jesufrei, Vila Nova de Famalicão.	R - 4	00134/261196	Norte: Abílio de Azevedo Ribeiro Barbosa. Sul: Ribeiro. Nascente: Caminho Poente: Caminho	RAN	384,60

Parcela	Nome e morada dos interessados	Freguesia/concelho	Matriz	Descrição Predial	Confrontações	Natureza da parcela	Área (metros quadrados)
26	Daniel Carvalho Palhares, Rua Furriel Manuel da Costa Martins Carvalho, nº 427, 4770-160 - Vila Nova de Famalicão	Jesufrei, Vila Nova de Famalicão.	R - 16	40424	Norte: Júlio Soares Oliveira. Sul: Ribeiro. Nascente: Júlio Soares Oliveira Poente: Joaquim da Costa Ferreira e Caminho	RAN	385,63
27	Júlio Soares de Oliveira, Lugar da Igreja - Cambeses, 4775-023 Vila Nova de Famalicão.	Jesufrei, Vila Nova de Famalicão.	R - 13	Omisso	Norte: Deolinda do Carmo Costa Carvalho. Sul: Manuel da Costa Ferreira Nascente: Caminho Poente: Caminho	Domínio Público Hídrico RAN	232,73
28	Proprietário: Joaquim da Costa Ferreira, Alameda Luís de Camões, nº 94 -2º Andar, 4760-100 - Vila Nova de Famalicão Arrendatário: Daniel Carvalho Palhares, Rua Furriel Manuel da Costa Martins Carvalho, nº 427, 4770-160 - Vila Nova de Famalicão.	Jesufrei, Vila Nova de Famalicão.	R - 17	00129/261196	Norte: Joaquim Gomes Oliveira. Sul: Ribeiro. Nascente: Daniel Carvalho Palhares Poente: Caminho	RAN	209,58
29	Daniel Carvalho Palhares, Rua Furriel Manuel da Costa Martins Carvalho, nº 427, 4770-160 - Vila Nova de Famalicão	Jesufrei, Vila Nova de Famalicão.	R - 19	Omisso	Norte: António Simões da Costa. Sul: Rio. Nascente: Rio Poente: Joaquim da Costa Ferreira	Domínio Público Hídrico RAN	495,03
30	Aniceto José Martins da Costa Araújo, Rua Dona Laura Cruz, nº 49 - Lemenhe, 4775-405 - Vila Nova de Famalicão.	Jesufrei, Vila Nova de Famalicão.	R - 24 R - 25	51326 51329	Norte: Amadeu da Costa e Sá e Outros. Sul: Rio Nascente: Maria Alice Barros Ferreira Poente: António Simões da Costa	RAN	608,52
31	Rosária Neves Martins de Sousa Ferreira, Avenida General Humberto Delgado, nº 1335 - 1.º Esq., 4510-570 - Gondomar	Jesufrei, Vila Nova de Famalicão.	R - 26	Omisso	Norte: Manuel de Castro e Caminho de Serviço. Sul: Maria Alice Pereira Barros. Nascente: Maria Alice Campos Ferreira e Outro Poente: Caminho	RAN	99,85
32	Alcino Oliveira da Cunha e Maria Elisa da Cunha Tinoco, 1, Rue des Jenets, 42100 - Saint Etienne - France	Jesufrei, Vila Nova de Famalicão.	R - 31	43434	Norte: Maria Alice de Campos Ferreira e Outro. Sul: Ribeiro Nascente: Amadeu da Costa e Sá Poente: José António Campos Ferreira	RAN	153,66
33	Manuel da Costa Moreira, Rua Padre Domingos Alves Pereira, nº 492 - Lemenhe, 4775-405 - Vila Nova de Famalicão	Jesufrei, Vila Nova de Famalicão.	R - 292	00180/200898	Norte: Ribeiro. Sul: António Joaquim Campos Ferreira. Nascente: Ribeiro Poente: António Joaquim Campos Ferreira	RAN	49,20
34	Proprietário: José Costa Pereira, Rua da Armada, nº 121, 4710-340 - Braga Arrendatário: José da Costa Araújo, Rua Furriel Manuel da Costa Carvalho, nº 1116, 4770-160 - Vila Nova de Famalicão	Jesufrei, Vila Nova de Famalicão.	R - 294	Omisso	Norte: Ribeiro. Sul: Caminho Nascente: Maria da Conceição Araújo Fernandes. Poente: Horácio da Costa Moreira	RAN	58,70

Parcela	Nome e morada dos interessados	Freguesia/concelho	Matriz	Descrição Predial	Confrontações	Natureza da parcela	Área (metros quadrados)
35	Proprietário: Herdeiros de Manuel Correia Marinho, A/C José Fernandes Marinho, Avenida do Passeio Alegre, nº 17 - 6º E, 4490-428. Arrendatário: Aniceto José Martins da Costa Araújo, Rua Dona Laura Cruz, nº 49 - Lemenhe, 4775-405 - Vila Nova de Famalicão	Jesufrei, Vila Nova de Famalicão.	R - 295	Omisso	Norte: Ribeiro. Sul: Caminho. Nascente: Fernando da Costa Pereira. Poente: Fernando da Costa Pereira	RAN	61,97
36	Proprietário: José da Costa Pereira, Rua da Armada, nº 121, 4710-340 Braga. Arrendatário: Manuel Rocha Pinheiro da Costa, Rua Padre Domingos Alves Pereira, nº 303, 4760-160 - Vila Nova de Famalicão.	Jesufrei, Vila Nova de Famalicão.	R - 296	Omisso	Norte: Ribeiro. Sul: Caminho. Nascente: Ribeiro Poente: Maria da Conceição Araújo Fernandes	RAN	55,02
37	Jaime Ferreira Peixoto, Rua dos Codeços, nº 42 - Jesufrei, 4770-160 - Vila Nova de Famalicão	Jesufrei, Vila Nova de Famalicão.	R - 32	00274/270504	Norte: Caminho. Sul: Ribeiro Nascente: Caminho Poente: Alcino Oliveira e Cunha	Domínio Público Hídrico RAN	68,57
38	Proprietário: C.C.H. Manuel Correia Marinho, A/C José Fernandes Marinho, Avenida do Passeio Alegre, nº 17 - 6º E, 4490-428 - Póvoa de Varzim. Arrendatário: Aniceto José Martins da Costa Araújo, Rua Dona Laura Cruz, nº 49 , 4775-405 - Vila Nova de Famalicão.	Jesufrei, Vila Nova de Famalicão.	R - 37	Omisso	Norte: Mário Ferreira da Rocha e Estrada. Sul: António Moreira de Castro, Outros e Ribeiro. Nascente: Manuel da Costa Pereira. Poente: Fernando da C. Pereira e Caminho	Domínio Público Hídrico RAN	246,36
39	C.C.H. António Moreira de Castro, A/C Ana Oliveira e Castro, Lugar da Costa - Arentim, 4700-500 - Vila Nova de Famalicão	Jesufrei, Vila Nova de Famalicão.	R - 38	Omisso	Norte: Maria da Conceição Araújo Fernandes. Sul: Ribeiro. Nascente: Maria da Conceição Araújo Fernandes Poente: Maria da Conceição Araújo Fernandes	Domínio Público Hídrico RAN	103,80
40	Proprietário: C.C.H. Manuel Correia Marinho, A/C José Fernandes Marinho, Avenida Passeio Alegre, nº 17 - 6º E, 4490-428 - Póvoa de Varzim Arrendatário: Aniceto José Martins da Costa Araújo, Rua Dona Laura Cruz, nº 49 , 4775-405 - Vila Nova de Famalicão	Jesufrei, Vila Nova de Famalicão.	R - 37	Omisso	Norte: Mário Ferreira da Rocha e Estrada. Sul: António Moreira de Castro, Outros e Ribeiro. Nascente: Manuel da Costa Pereira. Poente: Fernando da Costa Pereira e Caminho	Domínio Público Hídrico RAN	389,33
41	Manuel da Costa Pereira, Rua da Armada, nº 121, 4710-340 Braga	Jesufrei, Vila Nova de Famalicão.	R - 39 R - 40	Omisso 0059/090693	Norte: António Joaquim Campos Ferreira. Sul: Ribeiro Nascente: António Moreira de Castro e Outro Poente: Maria da Conceição Araújo	Domínio Público Hídrico RAN	468,93
42	C.C.H. António Moreira de Castro, A/C Ana Oliveira e Castro, Lugar da Costa - Arentim, 4700-500 - Vila Nova de Famalicão	Jesufrei, Vila Nova de Famalicão.	R - 41	Omisso	Norte: Urbano do Próprio. Sul: Ribeiro. Nascente: Estrada Poente: Serafim Vilaça de Castro	Domínio Público Hídrico RAN	132,28





**Despacho n.º 22864/2008**

Com vista à execução da obra de construção do interceptor de Rio Pequeno — frente de drenagem de Santo Emilião — FD2, integrado no sistema multimunicipal de abastecimento de água e de saneamento do Vale do Ave, nos concelhos de Póvoa de Lanhoso, Guimarães e Fafe, veio a Águas do Ave, S. A., criada pelo Decreto-Lei n.º 135/2002, de 14 de Maio, requerer ao Ministro do Ambiente, do Ordenamento do Território e do Desenvolvimento Regional a constituição de servidão administrativa de aqueduto público subterrâneo sobre 77 parcelas de terreno, localizadas 1 na freguesia de Taíde, concelho da Póvoa de Lanhoso, 11 na freguesia de Arosa, 11 na freguesia de Castelões, ambas as freguesias do concelho de Guimarães, 8 na freguesia da Agrela, 27 na freguesia de Serafão, 18 na freguesia de Vila Cova e 1 na freguesia de Freitas, todas do concelho de Fafe, identificadas no mapa de servidões e assinaladas nas plantas anexos ao presente despacho e que dele fazem parte integrante.

Assim, no exercício das competências que me foram delegadas pelo Ministro do Ambiente, do Ordenamento do Território e do Desenvolvimento Regional, nos termos do despacho n.º 16 162/2005, de 5 de Julho, publicado no *Diário da República*, 2.ª série, n.º 141, de 25 de Julho de 2005, nos termos e para os efeitos do disposto nos artigos 1.º, 2.º, 3.º e 5.º do Decreto-Lei n.º 34 021, de 11 de Outubro de 1944, e no artigo 8.º do Código das Expropriações, aprovado pela Lei n.º 168/99, de 18 de Setembro, e com os fundamentos constantes da informação n.º 113/DSO/2008, de 29 de Abril, da Direcção-Geral do Ordenamento do Território e Desenvolvimento Urbano, determino o seguinte:

1 — As 77 parcelas de terreno identificadas no mapa e plantas que se publicam em anexo ao presente despacho e que dele fazem parte integrante ficam, de ora em diante, oneradas com carácter permanente, pela constituição de servidão administrativa de aqueduto público subterrâneo, a favor da Águas do Ave, S. A.

2 — A servidão a que se refere o número anterior incide sobre uma faixa de 3 m de largura (1,5 m para cada lado do eixo longitudinal do colector) e 7795,69 m de comprimento, e implica:

- A ocupação permanente do subsolo na zona de instalação do interceptor de drenagem de águas residuais e respectivos acessórios, incluindo as caixas de visita;
- A proibição de mobilizar o solo a mais de 50 cm de profundidade, numa faixa de 1 m para cada lado do eixo longitudinal do colector;
- A proibição de plantio de árvores e arbustos cuja raiz atinja profundidades superiores a 0,4 m numa faixa de 3 m (1,5 m para cada lado do eixo longitudinal do colector);
- A proibição de qualquer construção a uma distância inferior a 1,5 m para cada lado do eixo longitudinal do colector.

3 — É permitida a ocupação e utilização temporária de uma faixa de trabalho de 10 m de largura (5 m para cada lado do eixo longitudinal do colector) para a execução das obras de construção, durante a fase de instalação do interceptor de drenagem de águas residuais.

4 — A obrigação dos actuais e subsequentes proprietários, arrendatários ou a qualquer outro título possuidores dos terrenos de reconhecerem, da presente data em diante, a servidão administrativa de aqueduto público subterrâneo ora constituída, bem como a zona aérea ou subterrânea de incidência, mantendo livre a respectiva área, e a consentirem, sempre que se mostre necessário, no seu acesso e ocupação pela entidade beneficiária da servidão, nos termos e para os efeitos do preceituado nos artigos 1.º e 2.º do Decreto-Lei n.º 34 021, de 11 de Outubro de 1944.

5 — Os encargos com a servidão administrativa constituída são da responsabilidade da sociedade Águas do Ave, S. A.

28 de Agosto de 2008. — O Secretário de Estado do Ordenamento do Território e das Cidades, *João Manuel Machado Ferrão*.