

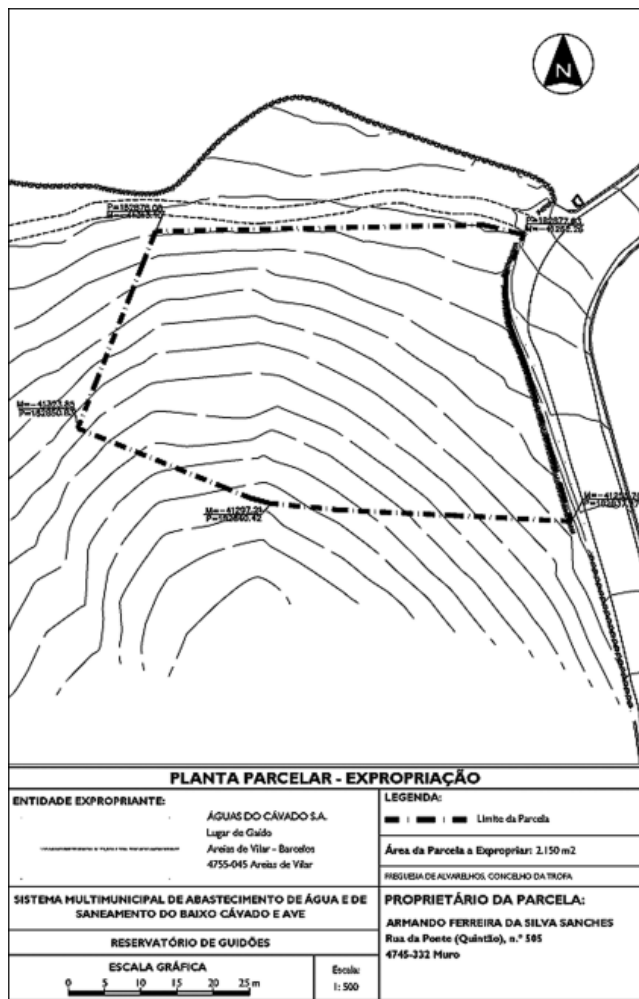
Guidões, integrado no Sistema Multimunicipal de Abastecimento de Água e Saneamento do Baixo Cávado e Ave, Subsistema da Trofa, Sector de Guidões, a desenvolver no concelho de Trofa, a favor de Águas do Cávado, S. A.

Os encargos com a expropriação são da responsabilidade da sociedade Águas do Cávado, S. A.

28 de Dezembro de 2007. — O Secretário de Estado do Ordenamento do Território e das Cidades, *João Manuel Machado Ferrão*.

Mapa de expropriações

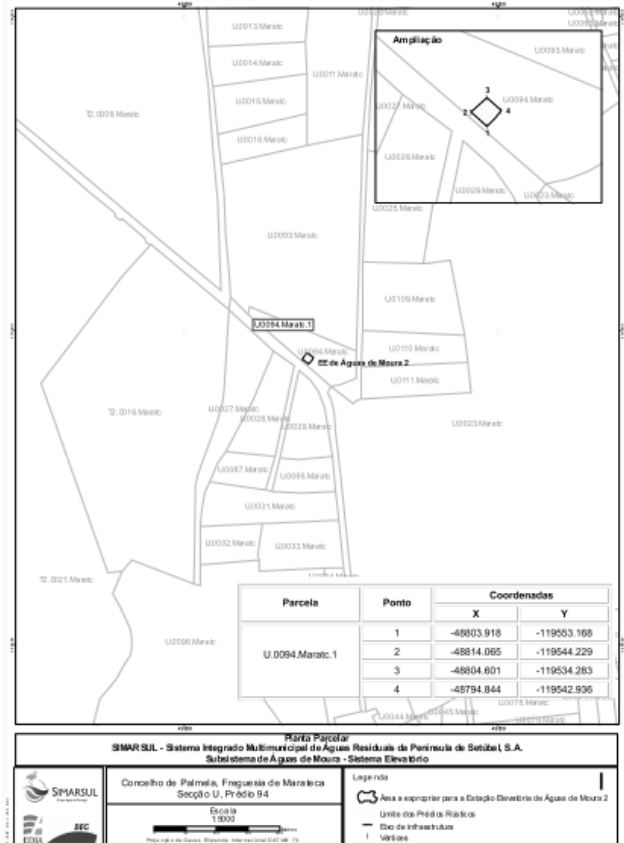
Parcela	Proprietários	Lugar/freguesia/concelho	Matriz	Descrição predial	Confrontações	Natureza da parcela	Área (metros quadrados)
1	Armando Ferreira da Silva Sanches, Rua da Ponte (Quintão), 55, 4745-332 Muro.	Cidói, Alvarelos, Trofa	1450 Rústico	27 379 fls. 46, livro B-76	Norte: expropriado. Sul: expropriado. Nascente: caminho. Poente: expropriado.	Área não urbana	2 150



Assim, no exercício das competências que me foram delegadas pelo Ministro do Ambiente, do Ordenamento do Território e do Desenvolvimento Regional, nos termos do Despacho n.º 16162/2005, de 5 de Julho, publicado no *Diário da República*, 2.ª série, n.º 141, de 25 de Julho de 2005, nos termos e para os efeitos do disposto nos artigos 1.º, 10.º, 12.º, 13.º n.º 1, 14.º n.º 1 e 15.º do Código das Expropriações, aprovado pela Lei n.º 168/99 de 18 de Setembro e com os fundamentos constantes da informação n.º 233/DSO/2007, de 2 de Novembro de 2007, da Direcção-Geral do Ordenamento do Território e Desenvolvimento Urbano, declaro a utilidade pública e atribuo carácter urgente à expropriação das parcelas de terreno identificadas no mapa e plantas anexos ao presente despacho e que dele fazem parte integrante, necessárias à execução dos “Sistemas de Drenagem e Elevatórios do Subsistema de Águas de Moura” do Sistema Integrado Multimunicipal de Águas Residuais da Península de Setúbal, no concelho de Palmela, a favor de “SIMARSUL — Sistema Integrado Multimunicipal de Águas Residuais da Península de Setúbal, S. A.”.

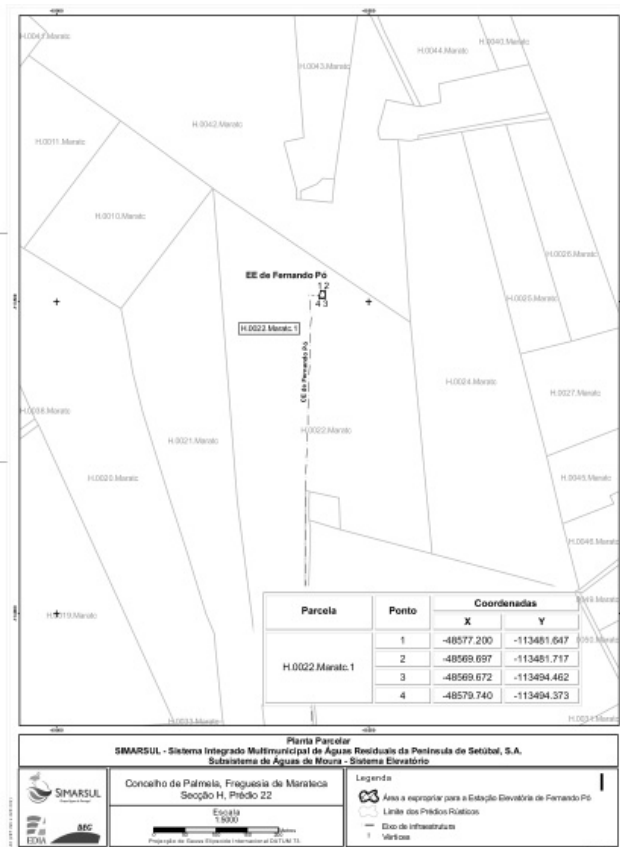
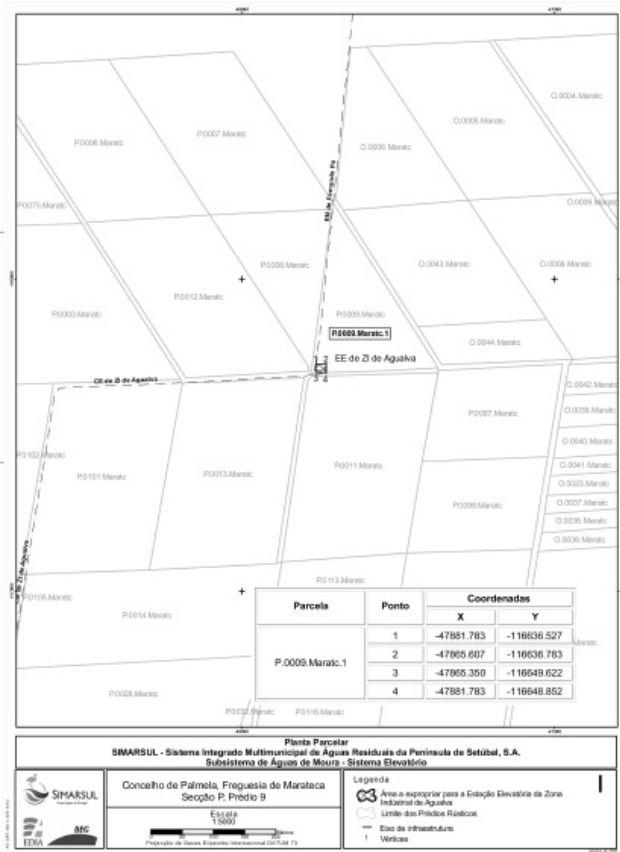
Os encargos com a expropriação são da responsabilidade da sociedade “SIMARSUL — Sistema Integrado Multimunicipal de Águas Residuais da Península de Setúbal, S. A.”.

28 de Dezembro de 2007. — O Secretário de Estado do Ordenamento do Território e das Cidades, *João Manuel Machado Ferrão*.



Despacho n.º 2269/2008

Com vista à execução dos “Sistemas de Drenagem e Elevatórios do Subsistema de Águas de Moura” do Sistema Integrado Multimunicipal de Águas Residuais da Península de Setúbal, no concelho de Palmela, veio a “SIMARSUL — Sistema Integrado Multimunicipal de Águas Residuais da Península de Setúbal, S. A.”, criada pelo Decreto — Lei n.º 286/2003, de 8 de Novembro, requerer ao Ministro do Ambiente, Ordenamento do Território e Desenvolvimento Regional, nos termos dos artigos 1.º, 12.º a 15.º e 19.º do Código das Expropriações, aprovado pela Lei n.º 168/99 de 18 de Setembro, a declaração de utilidade pública, com carácter de urgência, da expropriação de três parcelas de terreno, localizadas na freguesia de Marateca, concelho de Palmela, identificadas no mapa e assinaladas nas plantas, constantes do presente processo.



Número da Parcela	Nome dos Interessados	Morada dos Interessados	Matriz		Freguesia	Identificação do prédio		
			Rústica	Urbana		Descrição Predial	Inscrição	Confrontações
H.0022.Maratc.1	Anibal da Silva Freitas	Fernando Pó cci 2402 - 2965-621 Águas de Moura	H-22	-	Marateca	01196/050298	G-1 F-1	Norte: Deonilde Assunção Sul: José Francisco Bento e Manuel Viegas Martins Nascente: Estrada e Marcolino Freitas Poente: Marcolino Silva Freitas
P.0009.Maratc.1	Graciano Rodrigues do Fundo	Rua Dr. Paulo Da Gama, nº 18, 1º Dto-2830 Barreiro	P-9	-	Marateca	00203/240387	G-3	Norte: Caminho de Ferro Sul: António Cavaleiro Bernardo Nascente: José da Silva Poente: Açoiro
U.0094.Maratc.1	Maria Filomena Dias Nunes	Av. Calouste Gulbenkian 2965 Águas de Moura	U-94	-	Marateca	00424/240789	G-3 F-1	Norte: Manuel de Oliveira Palhoça Sul: Estrada Nacional N.º5 Nascente: Caminho Público Poente: Caminho Público