Despacho (extracto) n.º 8625/2007

Considerando que a finalidade global da normalização consiste na melhoria da eficácia das forças militares e acréscimo de eficiência na utilização dos recursos disponíveis;

Objectivando o indispensável grau de interoperabilidade que deve caracterizar as Forças Armadas, quer no cumprimento das missões específicas e fundamentais de defesa militar do território nacional, quer ao actuarem como instrumento de política externa do Estado, nomeadamente em missões de apoio à paz e outras com integração de unidades em forças multinacionais;

Tendo em vista a satisfação do princípio da normalização, no âmbito da doutrina de operações conjuntas, no seio da OTAN:

Determino que:

1 — Portugal implemente o STANAG 3510 PHE (ED. 03) «The provision of hidraulic power for servicing aircraft hydraulic systems».

2 — A implementação será efectuada na Marinha na data coincidente com a da publicação no *Diário da República.*

18 de Abril de 2007. — O Ministro da Defesa Nacional, *Henrique Nuno Pires Severiano Teixeira.*

Gabinete do Secretário de Estado da Defesa Nacional e dos Assuntos do Mar

Despacho n.º 8626/2007

1 — No uso das competências delegadas pelo despacho n.º 18 236/2006, de 3 de Agosto, do Ministro da Defesa Nacional, publicado no *Diário da República,* 2.ª série, n.º 173, de 7 de Setembro de 2006, e nos termos do artigo 4.º do estatuto dos militares em acções de cooperação técnico-militar concretizadas em território estrangeiro, aprovado pelo Decreto-Lei n.º 238/96, de 13 de Dezembro, nomeio o TCOR INF 15344483, Valdemar Correia Lima, por um período de 257 dias, em substituição do TCOR INF 15756386, Francisco José Bernardo de Azevedo Narciso, para desempenhar funções de director técnico do Projecto n.º 5 — Apoio Técnico ao Centro de Instrução de Forças Especiais, inscrito no Programa Quadro da Cooperação Técnico-Militar com a República de Moçambique.

2 — De acordo com o n.º 5.º da portaria n.º 87/99 (2.ª série), de 30 de Dezembro de 1998, publicada no *Diário da República,* 2.ª série, de 28 de Janeiro de 1999, o militar nomeado irá desempenhar funções em país da classe C.

16 de Abril de 2007. — O Secretário de Estado da Defesa Nacional e dos Assuntos do Mar, *João António da Costa Mira Gomes.*

Despacho n.º 8627/2007

1 — No uso das competências delegadas pelo despacho n.º 18 236/2006, de 3 de Agosto, do Ministro da Defesa Nacional, publicado no *Diário da República,* 2.ª série, n.º 173, de 7 de Setembro de 2006, e nos termos do artigo 4.º do estatuto dos militares em acções de cooperação técnico-militar concretizadas em território estrangeiro, aprovado pelo Decreto-Lei n.º 238/96, de 13 de Dezembro, conjugado com o disposto no n.º 4 do artigo 6.º do mesmo estatuto, e encontrando-se verificados os requisitos nele previstos, prorrogo por um período de 25 dias, com início em 10 de Abril de 2007, a comissão do TCOR INF 15756386, Francisco José Bernardo de Azevedo Narciso, no desempenho das funções de director técnico no âmbito do Projecto n.º 5 — Apoio Técnico ao Centro de Instrução de Forças Especiais, inscrito no Programa Quadro da Cooperação Técnico-Militar com a República de Moçambique.

2 — De acordo com o n.º 5.º da portaria n.º 87/99 (2.ª série), de 30 de Dezembro de 1998, publicada no *Diário da República,* 2.ª série, de 28 de Janeiro de 1999, o militar nomeado continuará a desempenhar funções em país da classe C.

16 de Abril de 2007. — O Secretário de Estado da Defesa Nacional e dos Assuntos do Mar, *João António da Costa Mira Gomes.*

Despacho n.º 8628/2007

1 — No uso das competências delegadas pelo despacho n.º 18 236/2006, de 3 de Agosto, do Ministro da Defesa Nacional, publicado no *Diário da República,* 2.ª série, n.º 173, de 7 de Setembro de 2006, e nos termos do artigo 4.º do estatuto dos militares em acções de cooperação técnico-militar concretizadas em território estrangeiro, aprovado pelo Decreto-Lei n.º 238/96, de 13 de Dezembro, conjugado com o disposto no n.º 4 do artigo 6.º do mesmo estatuto, e encontrando-se verificados os requisitos nele previstos, prorrogo por um período de 31 dias, com início em 1 de Maio de 2007, a comissão do tenente-coronel ADMIL 17245485, Carlos Manuel Rebelo Ribeiro, no desempenho das funções de director técnico do Projecto n.º 7 «Escola Prática de Administração Militar», inscrito no Programa Quadro da Cooperação Técnico-Militar com a República de Angola.

2 — De acordo com o n.º 5.º da portaria n.º 87/99 (2.ª série), de 30 de Dezembro de 1998, publicada no *Diário da República,* 2.ª série, de 28 de Janeiro de 1999, o militar nomeado continuará a desempenhar funções em país da classe C.

23 de Abril de 2007. — O Secretário de Estado da Defesa Nacional e dos Assuntos do Mar, *João António da Costa Mira Gomes.*

MINISTÉRIO DO AMBIENTE, DO ORDENAMENTO DO TERRITÓRIO E DO DESENVOLVIMENTO REGIONAL

Gabinete do Secretário de Estado do Ordenamento do Território e das Cidades

Despacho n.º 8629/2007

Veio a Águas do Ave, S. A., empresa concessionária do Sistema Multimunicipal de Abastecimento de Água e de Saneamento do Vale do Ave, criada pelo Decreto-Lei n.º 135/2002, de 14 de Maio, requerer a declaração de utilidade pública da constituição da servidão administrativa com carácter de urgência sobre 28 parcelas de terreno situadas nas freguesias de São Salvador do Campo e São Mamede de Negrelos, concelho de Santo Tirso, tendo em vista a construção do interceptor de Negrelos, integrado na frente de drenagem de Lordelo (FD 4), inserida no Sistema Multimunicipal de Abastecimento de Água e de Saneamento do Vale do Ave.

Assim, no exercício das competências que me foram delegadas pelo Ministro do Ambiente, do Ordenamento do Território e do Desenvolvimento Regional, nos termos do disposto no despacho n.º 16 162/2005, de 11 de Julho, publicado no *Diário da República,* 2.ª série, n.º 141, de 25 de Julho de 2005, nos termos e para os efeitos do disposto nos artigos 1.º, 2.º, 3.º e 5.º do Decreto-Lei n.º 34 021, de 11 de Outubro de 1944, e do artigo 8.º do Código das Expropriações, aprovado pela Lei n.º 168/99, de 18 de Setembro, e com os fundamentos constantes da informação n.º 226/DSJ, de 20 de Dezembro de 2006, da Direcção-Geral do Ordenamento do Território e Desenvolvimento Urbano, determino o seguinte:

1 — As 28 parcelas de terreno identificadas no mapa e plantas que se publicam em anexo ao presente despacho e que dele fazem parte integrante ficam, de ora em diante, oneradas com carácter permanente pela constituição de servidão administrativa de aqueduto público subterrâneo, a favor da Águas do Ave, S. A.

2 — A servidão a que se refere o número anterior incide sobre uma faixa de 3 m de largura (1,50 m para cada lado do eixo longitudinal do colector) e implica:

a) A ocupação permanente do subsolo na zona de instalação do interceptor de drenagem de águas residuais e respectivos acessórios previstos no projecto, incluindo as caixas de visita;

b) A proibição de se efectuarem escavações, edificações ou construções, seja a título duradouro ou precário, e de levar a cabo o plantio de árvores e arbustos cuja raiz atinja profundidades superiores a 0,4 m;

3 — É permitida a ocupação e utilização temporária de uma faixa de trabalho de largura variável, consoante as necessidades durante a fase de instalação do interceptor ao abrigo do disposto no artigo 18.º do Código das Expropriações.

4 — Os respectivos e actuais proprietários, arrendatários ou a qualquer outro título possuidores dos terrenos ficam obrigados, da presente data em diante, a reconhecerem a servidão administrativa de aqueduto público ora constituída, bem como a zona aérea ou subterrânea de incidência, mantendo livre a respectiva área, e a consentirem, sempre que se mostre necessário, no seu acesso e ocupação pela entidade beneficiária da servidão, nos termos e para os efeitos do preceituado nos artigos 1.º e 2.º do Decreto-Lei n.º 34 021, de 11 de Outubro de 1944.

5 — Os encargos com a servidão administrativa constituída são da responsabilidade da sociedade Águas do Ave, S. A.

13 de Fevereiro de 2007. — O Secretário de Estado do Ordenamento do Território e das Cidades, *João Manuel Machado Ferrão.*

Mapa de áreas

Interceptor de Negrelos — FD4

Parcela	Nome e morada dos interessados	Freguesia / Concelho	Matriz	Descrição Predial	Confrontações	Natureza da Parcela	Área (m^2)
01	Delfina Martins Rua José Narciso Martins da Costa, nº 245 R/C - S. Martinho do Campo 4795-474 - Santo Tirso	S. Martinho do Campo Santo Tirso	R - 227	522/190898	Norte: Ribeiro Sul: Caminho Nascente: Narcíso Fernando Ferreira Oliveira Poente: José Carlos Lopes Pinto	Domínio Público Hídrico Área de Salvaguarda Estrita	19,25
02	Anabela Moura Martins da Costa Supercort - Lugar da Arnozela - S. Martinho do Campo 4795 - Santo Tirso	S. Martinho do Campo Santo Tirso	R - 223/225	34056 45528	Norte: Somidol Sul: José Machado Almeida e Ca, Lda. Nascente: Caminho Poente: Ribeiro	Domínio Público Hídrico Área de Salvaguarda Estrita	196,87
03	Imocampo - Imobiliária, S.A. Rua Manuel de Sousa Oliveira, nº 691 - S. Martinho do Campo 4795-476 - Santo Tirso	S. Martinho do Campo Santo Tirso	R - 224	752/180102	Norte: Ana Machado da Silva Sul: José Machado Almeida e Ca, Lda. Nascente: Narcíso Fernando Ferreira Oliveira Poente: Ribeiro	Domínio Público Hídrico Área de Salvaguarda Estrita	326,87
04	Sociedade Agrícola de Arnozela, Lda A/C de Narcíso Fernando Ferreira de Oliveira Quinta da Arnozela, º 43 - S. Martinho do Campo 4795 - Santo Tirso	S. Salvador do Campo Santo Tirso	R - 37		Norte: Limite de Freguesia Sul: Fausto de Araújo Nascente: António Alves Pimenta Poente: Limite de Freguesia	Domínio Público Hídrico Área de Salvaguarda Estrita	192,25
05	Imocampo - Imobiliária, S.A. Rua Manuel de Sousa Oliveira, nº 691 - S. Martinho do Campo 4795-476 - Santo Tirso	S. Salvador do Campo Santo Tirso	R - 38	189/270994	Norte: José Alves Pimenta Sul: Ribeiro Nascente: Dr. Fausto de Araújo Poente: Limite de Freguesia	Domínio Público Hídrico Área de Salvaguarda Estrita	90,07
06	Sociedade Agrícola de Arnozela, Lda A/C de Narcíso Fernando Ferreira de Oliveira Quinta da Arnozela, º 43 - S. Martinho do Campo 4795 - Santo Tirso	S. Salvador do Campo Santo Tirso	R - 39		Norte: Caminho Sul: Ribeiro Nascente: Caminho Poente: João Alves Pimenta	Domínio Público Hídrico Área de Salvaguarda Estrita	698,49
07	Sociedade Agrícola de Arnozela, Lda A/C de Narcíso Fernando Ferreira de Oliveira Quinta da Arnozela, º 43 - S. Martinho do Campo 4795 - Santo Tirso	S. Salvador do Campo Santo Tirso	R - 41		Norte: Ribeiro Sul: António F. Coelho Nascente: Ribeiro Poente: Limite Freguesia	Domínio Público Hídrico Área de Salvaguarda Estrita	125,93
08	Pinheiro da Rocha e Cª S.A. Rua Manuel de Sousa Oliveira, nº 395 - S. Martinho do Campo Apartado 39 4796-906 - Santo Tirso	S. Salvador do Campo Santo Tirso	R - 46		Norte: Dr. Fausto Araújo Sul: Ribeiro Nascente: António Dias Machado Poente: Dr. Fausto Araújo	Domínio Público Hídrico Área de Salvaguarda Estrita	567,02
09	Pinheiro da Rocha e Cª S.A. Rua Manuel de Sousa Oliveira, nº 395 - S. Martinho do Campo Apartado 39 4796-906 - Santo Tirso	S. Salvador do Campo Santo Tirso	R - 135		Norte: Albino Dias Machado Sul: António Freitas Monteiro Nascente: Luís Manuel Guimarães Alves Pinheiro Poente: António Freitas Monteiro	Domínio Público Hídrico Área de Salvaguarda Estrita Zona de Construção de Tipo III	563,23
10	Pinheiro da Rocha e Cª S.A. Rua Manuel de Sousa Oliveira, nº 395 - S. Martinho do Campo Apartado 39 4796-906 - Santo Tirso	S. Salvador do Campo Santo Tirso	R - 120		Norte: António Freitas Monteiro Sul: Luís Manuel Guimarães Alves Pinheiro Nascente: Domingos Alves Dias Torres Poente: Limite de Freguesia	Domínio Público Hídrico Zona de Construção de Tipo I Zona de Construção de Tipo III Área de Salvaguarda Estrita	1.224,35
11	Joaquim Pereira Gomes Rua de Aldares, nº 96 - S. Mamede de Negrelos 4795-388 - Santo Tirso	S. Mamede de Negrelos Santo Tirso	R - 355		Norte: Ribeiro Sul: Ribeiro Nascente: António Pereira de Matos Poente: Estrada	Domínio Público Hídrico Zona de Construção de Tipo III	214,25
12	António Pereira Matos Rua de Aldares, nº 18 - S. Mamede de Negrelos 4795-388 - Santo Tirso	S. Mamede de Negrelos Santo Tirso	U - 466		Norte: José Gomes Sul: Miguel Dias Nunes Nascente: Ribeiro Poente: Estrada	Domínio Público Hídrico Área de Salvaguarda Estrita	72,10
13	Miguel Dias Nunes Rua de Sandim, nº 227 - S. Mamede de Negrelos 4795-428 - Santo Tirso	S. Mamede de Negrelos Santo Tirso	R - 419		Norte: Albino Martins Pereira Sul: José Pereira Mendonça Nascente: Ribeiro Poente: Caminho	Domínio Público Hídrico Área de Salvaguarda Estrita	25,89

Parcela	Nome e morada dos interessados	Freguesia / Concelho	Matriz	Descrição Predial	Confrontações	Natureza da Parcela	Área (m²)
14	José Pereira Mendonça Rua de Covelas, nº 115 - S. Mamede de Negrelos 4795-406 - Santo Tirso	S. Mamede de Negrelos Santo Tirso	R - 418	17905	Norte: Miguel Dias Nunes Sul: Herds Maria Glória Martins Nascente: Ribeiro Poente: Caminho Público	Domínio Público Hídrico Área de Salvaguarda Estrita	43,40
15	Manuel José Martins de Almeida Rua Central Chaves, nº 64 - Novelas 4560-278 - Penafiel	S. Mamede de Negrelos Santo Tirso	R - 416		Norte: José Pereira Mendonça Sul: Herds Joaquim Ferreira Lourenço Nascente: Ribeiro Poente: Casa do Próprio	Domínio Público Hídrico Área de Salvaguarda Estrita	91,28
16	Herds de Joaquim Ferreira Lourenço A/C de Orlando de Freitas Pedrosa Ferreira Lourenço Rua das Portelas, B, nº 43 - S. Mamede de Negrelos 4795-411 - Santo Tirso	S. Mamede de Negrelos Santo Tirso	R - 417		Norte: Herds. Maria da Glória Martins da Costa Sul: Carreiro Nascente: Ribeiro Poente: Regueira	Domínio Público Hídrico Área de Salvaguarda Estrita	188,02
17	José Dias Pereira Rua da Ponte, nº 4 - Lordelo 4815-154 - Guimarães	S. Mamede de Negrelos Santo Tirso	R - 910	343	Norte: Ribeiro Sul: Carreiro Nascente: Caminho de Servidão Poente: Herds de Joaquim Ferreira Lourenço	Domínio Público Hídrico Área de Salvaguarda Estrita	132,48
18	Herds de Joaquim Ferreira Lourenço A/C de Orlando de Freitas Pedrosa Ferreira Lourenço Rua das Portelas, B, nº 43 - S. Mamede de Negrelos 4795-411 - Santo Tirso	S. Mamede de Negrelos Santo Tirso	R - 411		Norte: Carreiro Sul: Herds Beatriz Dias Machado Nascente: Ribeiro Poente: Rego Ferreira	Domínio Público Hídrico Área de Salvaguarda Estrita	345,31
19	José Dias Pereira Rua da Ponte, nº 4 - Lordelo 4815-154 - Guimarães	S. Mamede de Negrelos Santo Tirso	R - 410	344	Norte: Herds de Joaquim Ferreira Lourenço Sul: Caminho Nascente: Herds de Joaquim Ferreira Lourenço Poente: Rego Ferreira	Domínio Público Hídrico Área de Salvaguarda Estrita	112,54
20	Laura Pedrosa Ferreira Lourenço Casa de Vila Rosa - S. Mamede de Negrelos 4795-386 - Santo Tirso	S. Mamede de Negrelos Santo Tirso	R - 372/374		Norte: Caminho Sul: Herds de Joaquim Ferreira Lourenço Nascente: Casa do Próprio e Rego Ferreira Poente: Ribeiro	Domínio Público Hídrico Zona de Equipamento	714,57
21	Herds de Joaquim Ferreira Lourenço A/C de Orlando de Freitas Pedrosa Ferreira Lourenço Rua das Portelas, B, nº 43 - S. Mamede de Negrelos 4795-411 - Santo Tirso	S. Mamede de Negrelos Santo Tirso	R - 376		Norte: Casa do Próprio Sul: António de Sousa Ribeiro e outro Nascente: Acácio Neto Poente: Rego Ferreira	Domínio Público Hídrico Área de Salvaguarda Estrita	53,80
22	José Joaquim Martins Rodrigues Rua "A" da Sobreira, nº 221 - S. Mamede de Negrelos 4795-434 - Santo Tirso	S. Mamede de Negrelos Santo Tirso	R - 379		Norte: Herds de Joaquim Ferreira Lourenço Sul: Maria de Jesus Ferreira Neto Nascente: José Ferreira Neto Poente: Ribeiro	Domínio Público Hídrico Área de Salvaguarda Estrita	70,61
23	Augusto Mendes Gomes Rua da Eira, nº 21 - S. Mamede de Negrelos 4795-402 - Santo Tirso	S. Mamede de Negrelos Santo Tirso	R - 381		Norte: Rego Ferreira Sul: Ribeiro Nascente: Manuel de Freitas e outro Poente: Ribeiro	Domínio Público Hídrico Área de Salvaguarda Estrita	236,37
24	Armindo Monteiro de Freitas Travessa da Rua de Bacêlo, nº 52 - S. Mamede de Negrelos 4795-390 - Santo Tirso	S. Mamede de Negrelos Santo Tirso	R - 321		Norte: Caminho e Rego Ferreira Sul: Ribeiro Nascente: Armindo Freitas Lima Poente: Augusto Mendes Gomes	Domínio Público Hídrico Área de Salvaguarda Estrita	228,93
24A	Natália Maria Pinto de Freitas e Joaquim Rui F. Martins Rua Terrugêlo, nº 109 - S. Mamede de Negrelos 4795-437 - Santo Tirso	S. Mamede de Negrelos Santo Tirso	R - 323		Norte: Caminho e Rego Ferreira Sul: Ribeiro Nascente: Armindo Freitas Lima Poente: Augusto Mendes Gomes	Domínio Público Hídrico Área de Salvaguarda Estrita	63,81
24B	Armindo Monteiro de Freitas Travessa da Rua de Bacêlo, nº 52 - S. Mamede de Negrelos 4795-390 - Santo Tirso	S. Mamede de Negrelos Santo Tirso	R - 326		Norte: Caminho e Rego Ferreira Sul: Ribeiro Nascente: Armindo Freitas Lima Poente: Augusto Mendes Gomes	Domínio Público Hídrico Área de Salvaguarda Estrita	95,37
25	Armindo Domingos Nogueira de Freitas Lima Rua de Terrugêlo, nº 75 - S. Mamede de Negrelos 4795-441 - Santo Tirso	S. Mamede de Negrelos Santo Tirso	U - 456		Norte: Aurora da Conceição Freitas Lima da Cunha Sul: Joaquim Fernandes Nascente: Caminho	Domínio Público Hídrico Área de Salvaguarda Estrita	39,26
26	Álvaro Luís Camelo Fernandes Rua de Terrugêlo, nº 45 - S. Mamede de Negrelos 4795-437 - Santo Tirso	S. Mamede de Negrelos Santo Tirso	R - 330		Norte: Ribeiro Sul: Caminho Público Nascente: Caminho Público Poente: Armindo Camelo Fernandes	Domínio Público Hídrico Área de Salvaguarda Estrita	64,92

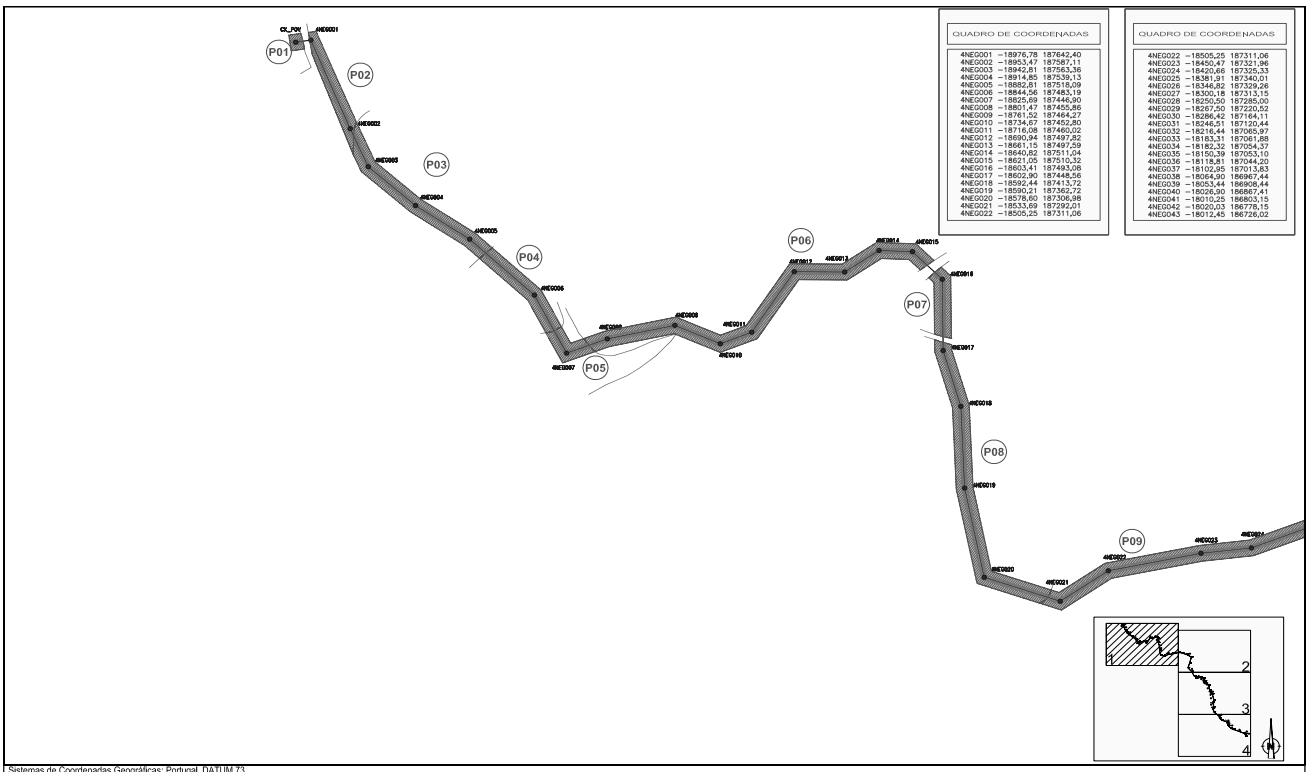

QUADRO DE COORDENADAS

4NEG001	−18976,78	187642,40
4NEG002	−18953,47	187587,11
4NEG003	−18942,81	187563,36
4NEG004	−18914,85	187539,13
4NEG005	−18882,81	187518,09
4NEG006	−18844,56	187483,19
4NEG007	−18825,69	187446,90
4NEG008	−18801,47	187455,86
4NEG009	−18761,52	187464,27
4NEG010	−18734,67	187452,80
4NEG011	−18716,08	187460,02
4NEG012	−18690,94	187497,82
4NEG013	−18661,15	187497,59
4NEG014	−18640,82	187511,04
4NEG015	−18621,05	187510,32
4NEG016	−18603,41	187493,08
4NEG017	−18602,90	187448,56
4NEG018	−18592,44	187413,72
4NEG019	−18590,21	187362,72
4NEG020	−18578,60	187306,98
4NEG021	−18533,69	187292,01
4NEG022	−18505,25	187311,06

QUADRO DE COORDENADAS

4NEG022	−18505,25	187311,06
4NEG023	−18450,47	187321,96
4NEG024	−18420,66	187325,33
4NEG025	−18381,91	187340,01
4NEG026	−18346,82	187329,26
4NEG027	−18300,18	187313,15
4NEG028	−18250,50	187285,00
4NEG029	−18267,50	187220,52
4NEG030	−18286,42	187164,11
4NEG031	−18246,51	187120,44
4NEG032	−18216,44	187065,97
4NEG033	−18183,31	187061,88
4NEG034	−18182,32	187054,37
4NEG035	−18150,39	187053,10
4NEG036	−18118,81	187044,20
4NEG037	−18102,95	187013,83
4NEG038	−18064,90	186967,44
4NEG039	−18053,44	186908,44
4NEG040	−18026,90	186867,41
4NEG041	−18010,25	186803,15
4NEG042	−18020,03	186778,15
4NEG043	−18012,45	186726,02

Sistemas de Coordenadas Geográficas: Portugal, DATUM 73

LEGENDA:

Caixas de Visita	●	Área de Servidão Permanente	
Interceptor	▬	Área de Servidão Temporária	
Parcelas	(P2)	Limite de Parcela	

SISTEMA MULTIMUNICIPAL DE ABASTECIMENTO DE ÁGUA E DE SANEAMENTO DO VALE DO AVE

TITULO: INTERCEPTOR DE NEGRELOS - FD4 - LORDELO/AVES PROJECTO DE EXECUÇÃO

DESIGNAÇÃO: PLANTA CADASTRAL

TOMO/ VOLUME: TOMO I — O TÉCNICO: — RICHEIRO: — DATA: FEVEREIRO 2006

ESCALA: 1 : 2 000 — ESCALA GRÁFICA: 0 m 20 40 60 80 100m

FOLHA Nº 1/4

ÁGUAS DO AVE

Edifício D. Afonso Henriques • Av.ª S. Gonçalo, nº 682 • 4810- 528 Guimarães — Telefone 253 520 770 • Fax 253 520 779 • e-mail: geral@aguasdoave.pt • http:/www.aguasdoave.pt



QUADRO DE COORDENADAS

4NEG022	−18505,25	187311,06
4NEG023	−18450,47	187321,96
4NEG024	−18420,66	187325,33
4NEG025	−18381,91	187340,01
4NEG026	−18346,82	187329,26
4NEG027	−18300,18	187313,15
4NEG028	−18250,50	187285,00
4NEG029	−18267,50	187220,52
4NEG030	−18286,42	187164,11
4NEG031	−18246,51	187120,44
4NEG032	−18216,44	187065,97
4NEG033	−18183,31	187061,88
4NEG034	−18182,32	187054,37
4NEG035	−18150,39	187053,10
4NEG036	−18118,81	187044,20
4NEG037	−18102,95	187013,83
4NEG038	−18064,90	186967,44
4NEG039	−18053,44	186908,44
4NEG040	−18026,90	186867,41
4NEG041	−18010,25	186803,15
4NEG042	−18020,03	186778,15
4NEG043	−18012,45	186726,02

Sistemas de Coordenadas Geográficas: Portugal, DATUM 73

LEGENDA:

Caixas de Visita	●	Área de Servidão Permanente	
Interceptor	▬	Área de Servidão Temporária	
Parcelas	(P2)	Limite de Parcela	

SISTEMA MULTIMUNICIPAL DE ABASTECIMENTO DE ÁGUA E DE SANEAMENTO DO VALE DO AVE

TITULO: INTERCEPTOR DE NEGRELOS - FD4 - LORDELO/AVES PROJECTO DE EXECUÇÃO

DESIGNAÇÃO: PLANTA CADASTRAL

TOMO/ VOLUME: TOMO I — O TÉCNICO: — RICHEIRO: — DATA: FEVEREIRO 2006

ESCALA: 1 : 2 000 — ESCALA GRÁFICA: 0 m 20 40 60 80 100m

FOLHA Nº 2/4

ÁGUAS DO AVE

Edifício D. Afonso Henriques • Av.ª S. Gonçalo, nº 682 • 4810- 528 Guimarães — Telefone 253 520 770 • Fax 253 520 779 • e-mail: geral@aguasdoave.pt • http:/www.aguasdoave.pt

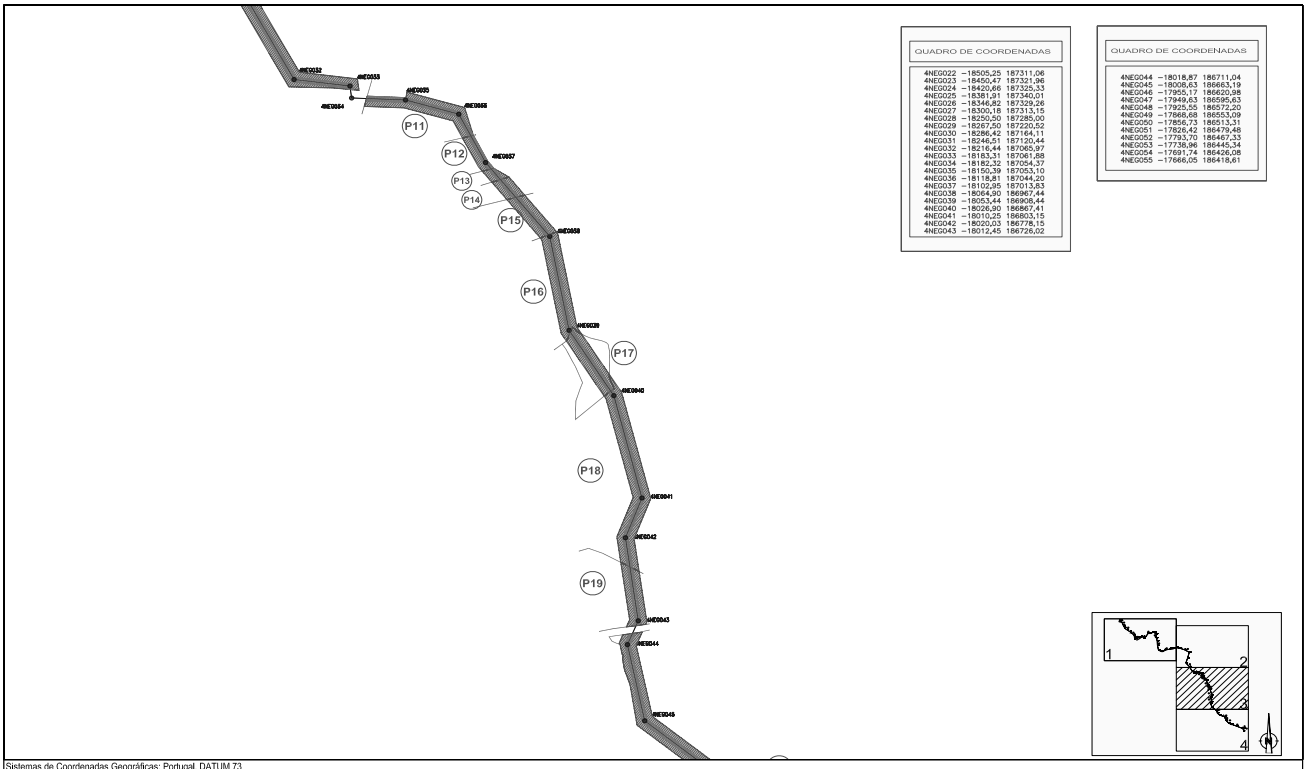

QUADRO DE COORDENADAS

4NEG022	−18505,25	187311,06
4NEG023	−18450,47	187321,96
4NEG024	−18420,66	187325,33
4NEG025	−18381,91	187340,01
4NEG026	−18346,82	187329,26
4NEG027	−18300,18	187313,15
4NEG028	−18250,50	187285,00
4NEG029	−18267,50	187220,52
4NEG030	−18286,42	187164,11
4NEG031	−18246,51	187120,44
4NEG032	−18216,44	187065,97
4NEG033	−18183,31	187061,88
4NEG034	−18182,32	187054,37
4NEG035	−18150,39	187053,10
4NEG036	−18118,81	187044,20
4NEG037	−18102,95	187013,83
4NEG038	−18064,90	186967,44
4NEG039	−18053,44	186936,44
4NEG040	−18026,90	186867,41
4NEG041	−18010,25	186803,15
4NEG042	−18020,03	186778,15
4NEG043	−18012,45	186726,02

QUADRO DE COORDENADAS

4NEG044	−18018,87	186711,04
4NEG045	−18008,63	186663,19
4NEG046	−17955,17	186620,98
4NEG047	−17949,63	186595,63
4NEG048	−17925,55	186572,20
4NEG049	−17868,68	186553,09
4NEG050	−17856,73	186513,31
4NEG051	−17826,42	186479,48
4NEG052	−17793,70	186467,33
4NEG053	−17738,96	186445,34
4NEG054	−17691,74	186426,08
4NEG055	−17666,05	186418,61

Sistemas de Coordenadas Geográficas: Portugal, DATUM 73

LEGENDA:

Caixas de Visita
Interceptor
Parcelas
Área de Servidão Permanente
Área de Servidão Temporária
Limite de Parcela

SISTEMA MULTIMUNICIPAL DE ABASTECIMENTO DE ÁGUA E DE SANEAMENTO DO VALE DO AVE

TITULO: INTERCEPTOR DE NEGRELOS - FD4 - LORDELO/AVES PROJECTO DE EXECUÇÃO

DESIGNAÇÃO: PLANTA CADASTRAL

TOMO/ VOLUME: TOMO I — O TÉCNICO: — FICHEIRO: — DATA: FEVEREIRO 2006

ESCALA: 1 : 2 000 — ESCALA GRÁFICA: 0 m 20 40 60 80 100m

FOLHA Nº 3/4

Edifício D. Afonso Henriques • Av.ª S. Gonçalo, nº 682 • 4810- 528 Guimarães — Telefone 253 520 770 • Fax 253 520 779 • e-mail: geral@aguasdoave.pt • http:\www.aguasdoave.pt

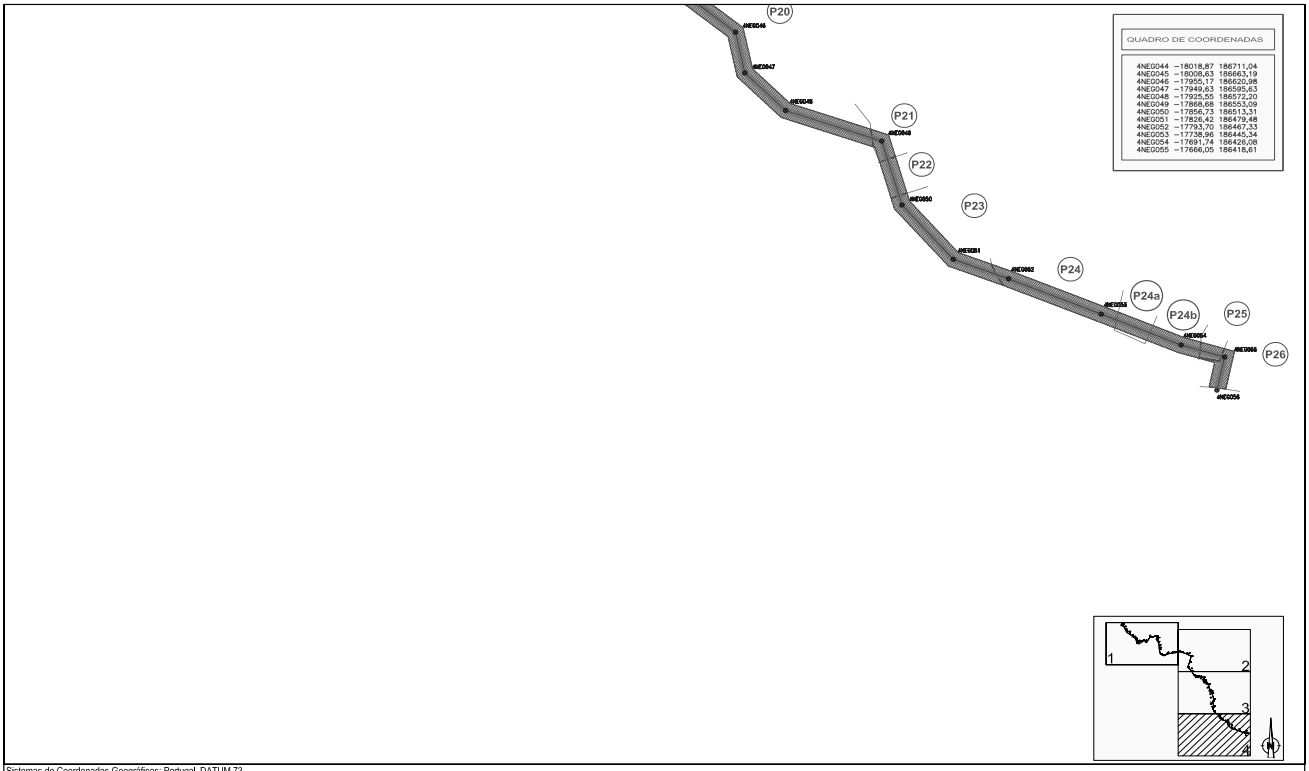

QUADRO DE COORDENADAS

4NEG044	−18018,87	186711,04
4NEG045	−18008,63	186663,19
4NEG046	−17955,17	186620,98
4NEG047	−17949,63	186595,63
4NEG048	−17925,55	186572,20
4NEG049	−17868,68	186553,09
4NEG050	−17856,73	186513,31
4NEG051	−17826,42	186479,48
4NEG052	−17793,70	186467,33
4NEG053	−17738,96	186445,34
4NEG054	−17691,74	186426,08
4NEG055	−17666,05	186418,61

Sistemas de Coordenadas Geográficas: Portugal, DATUM 73

LEGENDA:

Caixas de Visita
Interceptor
Parcelas
Área de Servidão Permanente
Área de Servidão Temporária
Limite de Parcela

SISTEMA MULTIMUNICIPAL DE ABASTECIMENTO DE ÁGUA E DE SANEAMENTO DO VALE DO AVE

TITULO: INTERCEPTOR DE NEGRELOS - FD4 - LORDELO/AVES PROJECTO DE EXECUÇÃO

DESIGNAÇÃO: PLANTA CADASTRAL

TOMO/ VOLUME: TOMO I — O TÉCNICO: — FICHEIRO: — DATA: FEVEREIRO 2006

ESCALA: 1 : 2 000 — ESCALA GRÁFICA: 0 m 20 40 60 80 100m

FOLHA Nº 4/4

Edifício D. Afonso Henriques • Av.ª S. Gonçalo, nº 682 • 4810- 528 Guimarães — Telefone 253 520 770 • Fax 253 520 779 • e-mail: geral@aguasdoave.pt • http:\www.aguasdoave.pt