

**Aviso n.º 8089-E/2007**

Na sequência do aviso da Direcção-Geral de Energia, publicado no *Diário da República*, 2.ª série, n.º 113, 2.º suplemento, de 16 de Maio de 1995, e em cumprimento do n.º 3 do despacho n.º 113/93, de 15 de Dezembro, do Ministro da Indústria e Energia, e do aviso publicado no *Diário da República*, 2.ª série, n.º 64, de 17 de Março de 1994, publica-se em anexo o mapa de identificação dos imóveis sobre os quais foi constituída servidão administrativa de gás, com os titulares de direitos sobre os mesmos prédios, bem como as plantas parcelares definitivas (telas

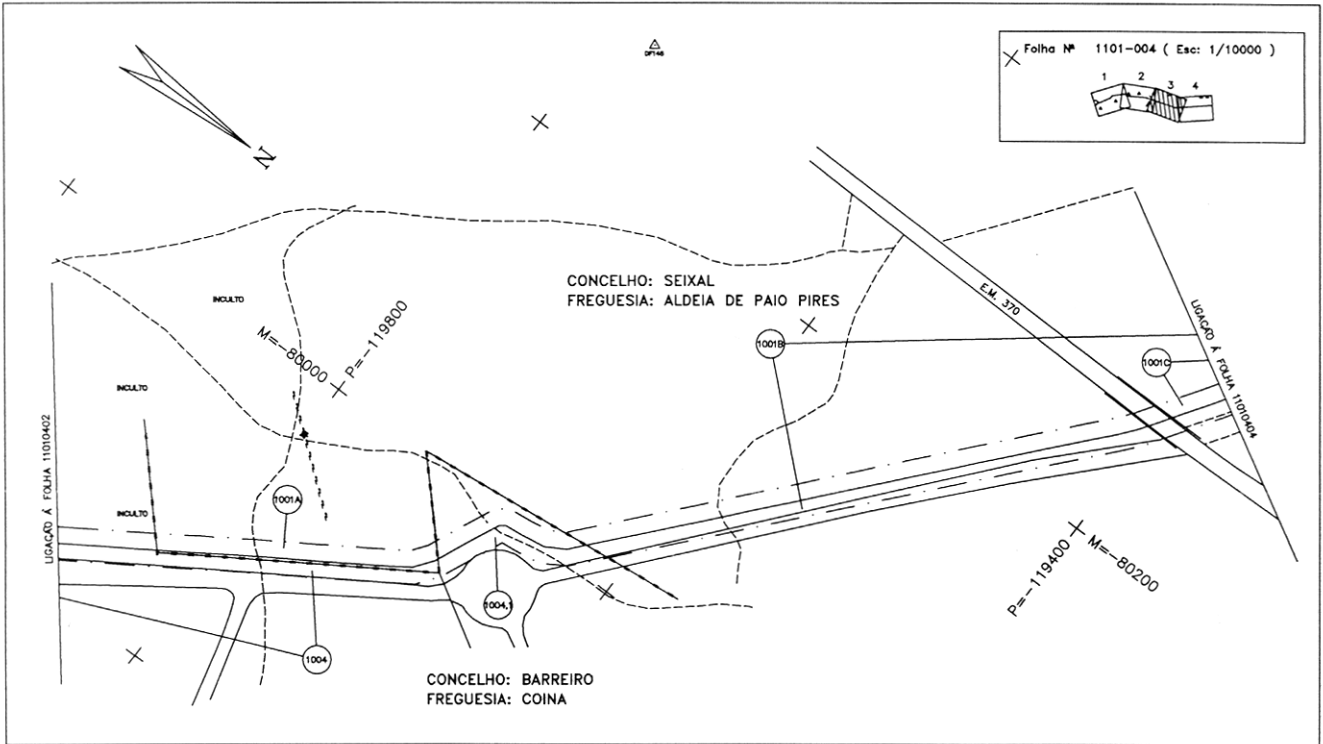
finais) do traçado do gasoduto de 1.º escalão (lote 1) relativas ao ramal de Almada, concelho do Seixal.

O presente aviso rectifica e substitui, globalmente, para todos os efeitos legais, inclusive o registo predial da servidão administrativa constituída nos termos do artigo 4.º do Decreto-Lei n.º 11/94, de 13 de Janeiro, os elementos referentes ao ramal de Almada, concelho do Seixal, publicados através do já referido aviso da Direcção-Geral de Energia.

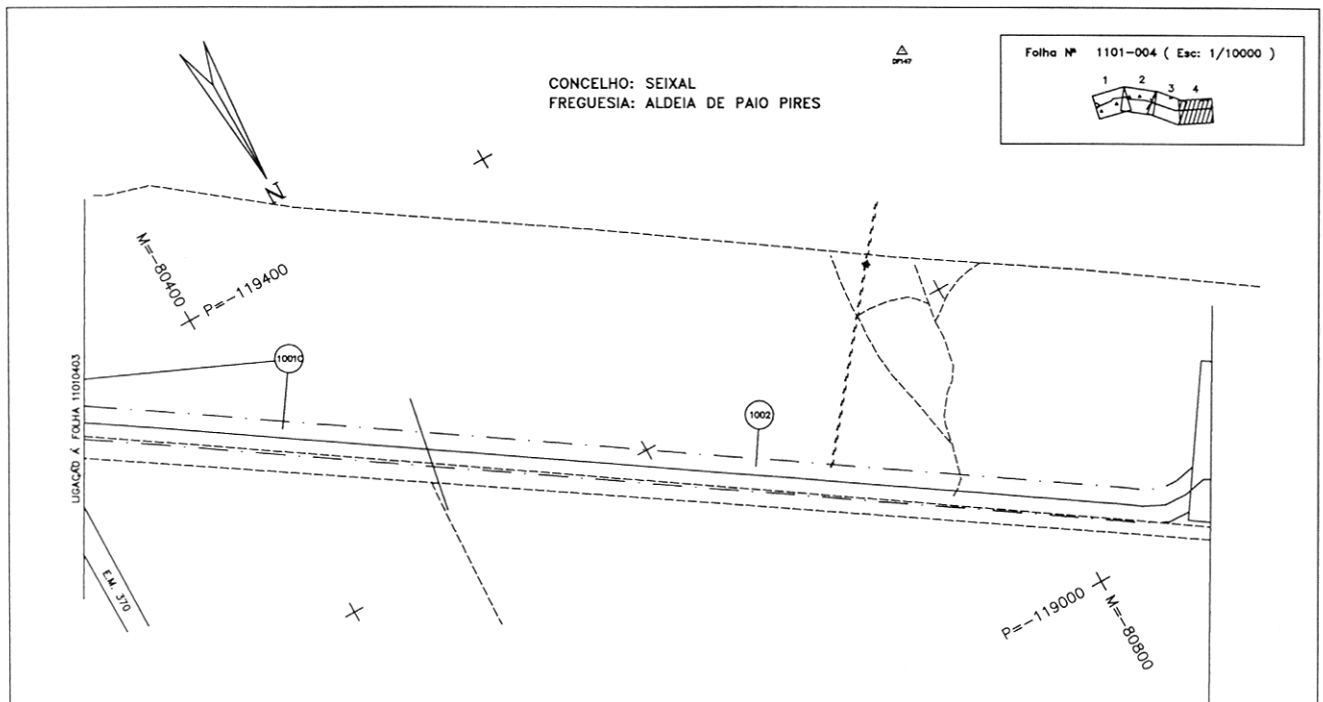
9 de Abril de 2007. — Pelo Director-Geral, o Subdirector-Geral, *Morais Sarmento*.

Ramal de Almada (lote 1)						Concelho: Seixal		
Parcelas relativas aos Desenhos n.ºs: 1101-004,03; 1101-004,04;								
Parcela N.º	Nomes de Proprietários, Possuidores (P), Usufrutuários (U) ou Titulares Inscritos (TI), Conjuges e Moradas	(P) (U) (TI) ou (TI)	Matriz: R: Rústica; U: Urbana; (TI) omissa.	Freguesia	Descrição Predial	Confrontações do Prédio	Declarações Complementares	Área de Servidão do Prédio (m2)
1001 A	MARIA DO CARMO OOM MONIZ GALVÃO PEREIRA DE MELO LUÍS MANUEL CHAMBELL DE SERPA QUARESMA BRANDÃO PEREIRA DE ME Casados ESTRADA DO POÇO DO CHÃO, LOTE 3, 3º DTO. 1500 LISBOA	TI	10 Sec. P (parte); U:omisso.	Aldeia de Paio Pires	Num: 3381 Livro: B-10 Folha: 69 vº		Este prédio tem natureza mista. A parte rústica, denomina-se Casal do Sapo e situa-se no lugar de Casal do Sapo, compõe-se de cultura arvenses, vinha, mato e pinhal está inscrito no referido artigo matricial rústico 10 Secção P (parte). A parte urbana está omissa na matriz predial urbana da referida freguesia e tem a área de 2234100 m2.	2024
	MARIA JOSÉ OOM MONIZ GALVÃO SACADURA BOTTE ANTÓNIO PEDRO VIEIRA DE SACADURA BOTTE Casados RUA MARECHAL SALDANHA, Nº 216 - 4º FOZ DO DOURO 4150 PORTO	TI						
	MARIA MARGARIDA OOM MONIZ GALVÃO GARCEZ PALHA LUÍS PAULO MOURÃO GARCEZ PALHA Casados AV. 5 DE OUTUBRO, Nº 351 - 4º DTO. 1050 LISBOA	TI						

Parcela N.º	Nomes de Proprietários, Possuidores (P), Usufrutuários (U) ou Titulares Inscritos (TI), Conjuges e Moradas	(P) (U) ou (TI)	Matriz: R: Rústica; U: Urbana; omissa.	Freguesia	Descrição Predial	Confrontações do Prédio	Declarações Complementares	Área de Servidão do Prédio (m2)
	JOÃO MARIA OOM MONIZ GALVÃO MARIA LUÍS PINHO DE MAGALHÃES VIEIRA MONIZ GALVÃO Casados AV. ANTÓNIO AUGUSTO DE AGUIAR, Nº 100 - 3º ESQ. 1050 LISBOA	TI						
	FREDERICO MARIA OOM MONIZ GALVÃO SYLVANA IRACEMA ELINK SCHUURMAN MONIZ GALVÃO Casados RUA JOÃO DE DEUS, Nº 13 - 2º F 1200 LISBOA	TI						
	MARIA LUÍSA OOM MONIZ GALVÃO TABORDA MONTEIRO PEDRO LUÍS PINTO CARDOSO TABORDA MONTEIRO Casados RUA PADRE FRANCISCO, Nº 24 - 6º F 1350 LISBOA	TI						
	MARIA JOÃO OOM MONIZ GALVÃO DE OLIVEIRA JOSÉ LOPES DE OLIVEIRA Casados RUA INFANTA D. MARIA, Nº 13 - 1º 2700 AMADORA	TI						
	JOÃO CARLOS MONIZ GALVÃO RUA PADRE ANTÓNIO VIEIRA, Nº 9 1070 LISBOA	TI						
	MARIA ISABEL OOM MONIZ GALVÃO ALBUQUERQUE FERNANDO MANUEL COUTINHO BORDALO DE ALBUQUERQUE Casados RUA ENI CABRAL, Nº 25 - GOVERNADOR VALADARES MINAS GERAIS BRASIL	TI						
	MARIA HELENA OOM MONIZ GALVÃO TABORDA MONTEIRO JOSÉ PINTO CARDOSO TABORDA MONTEIRO Casados RUA SOCIEDADE FARMACEUTICA, Nº 40 - 4º DTO. 1150 LISBOA	TI						
	ANTÓNIO XAVIER DE LIMA MARIA DE FÁTIMA PIRES FERREIRA DE LIMA Casados RUA 25 DE ABRIL, Nº 11 - 11A - PAIVAS AMORA 2840 SEIXAL	P						6832
1001 B								
1001 C								4757
1002	ANTÓNIO XAVIER DE LIMA MARIA DE FÁTIMA PIRES FERREIRA DE LIMA Casados RUA 25 DE ABRIL, Nº 11 - 11A - PAIVAS AMORA 2840 SEIXAL	P	20 Sec. O	Aldeia de Paio Pires	01285/961009			9200



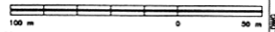
P-1101-DWG-CD-04\_03-REV.2



LEGENDA

REDES DE ÁGUAS ESGOTOS E TELEFONES	REDES ELÉCTRICAS E DE GÁS	CARTOGRAFIA
CONDUTA DE ÁGUA E OUTROS LIGADORS	LINHA AÉREA DE ALTA TENSÃO (DESE PARALELA/CONTINUAÇÃO)	CHUVA
COLECÇÕES DE ESGOTO	CHUVA SUBTERRÂNEA DE ALTA TENSÃO (REDES DE DISTRIBUIÇÃO)	BRANCA
CANOS TELEFÓNICOS GERAIS, INTERLIGADOS E RESERVAIS	CHUVA SUBTERRÂNEA DE BAIXA TENSÃO	NÚMERO DE PARCELA
CHUVA SUBTERRÂNEA DE RESERVAIS	REDES DE GÁS	ESTRADA
CANOS AÉREOS DE RESERVAIS		CHUVA
LINHA AÉREA INTERLIGADA E RESERVAIS		ESCALINHO
LINHA AÉREA DE RESERVAIS		MURO P. SOLTA
CHUVA SUBTERRÂNEA DE TELECOMUNICAÇÕES		MURO DE SUPORTE
		INDICAÇÕES DIVERSAS
		LIMITE DE CULTURA
		LINHA DE ÁGUA
		RIO
		LIMITE DE CONCELHO
		PARA DE SENSIBILIZAÇÃO
		LIMITE DE FREGUESIA
		POSIÇÃO DE APOIO
		POSTE DE ALTA TENSÃO
		POSTE DE BAIXA TENSÃO
		POSTE DE ALIMENTAÇÃO
		POSTE TELEFÓNICO

ESCALA GRÁFICA



REV	DATE	DESCRIPTION	PA	UV	IN	PA	UV	IN	PA	UV	IN	PA	UV	IN	PA	UV	IN
2	15.02.07	AS-BUILT CADASTRAL															
1		AS-BUILT															
0	28.08.05	RE-EMITIDO PARA APROVAÇÃO															

TRANSGÁS, S.A., Portugal de Gás Natural S.A.		SCALE	DOCUMENT NUMBER					
PROJECTO DE GÁS NATURAL - PORTUGAL		1:2000						
JOB No.	INDEX	AREA	DOC. TYPE					
59.4255.00	P	1101	DWG					
TÍTULO	RAMAL DE ALMADA (LOTE 1)							
REV	DATE	DESCRIPTION	PA	UV	IN	PA	UV	IN
2								