

Aviso n.º 8089-D/2007

Na sequência do aviso da Direcção-Geral de Energia, publicado no *Diário da República*, 2.ª série, n.º 113, 2.º suplemento, de 16 de Maio de 1995, e em cumprimento do n.º 3 do despacho n.º 113/93, de 15 de Dezembro, do Ministro da Indústria e Energia, e do aviso publicado no *Diário da República*, 2.ª série, n.º 64, de 17 de Março de 1994, publica-se em anexo o mapa de identificação dos imóveis sobre os quais foi constituída servidão administrativa de gás, com os titulares de direitos sobre os mesmos prédios, bem como as plantas parcelares definitivas (telas

finais) do traçado do gasoduto de 1.º escalão (lote 1) relativas ao ramal de Almada, concelho de Palmela.

O presente aviso rectifica e substitui, globalmente, para todos os efeitos legais, inclusive o registo predial da servidão administrativa constituída nos termos do artigo 4.º do Decreto-Lei n.º 11/94, de 13 de Janeiro, os elementos referentes ao ramal de Almada, concelho de Palmela, publicados através do já referido aviso da Direcção-Geral de Energia.

9 de Abril de 2007. — Pelo Director-Geral, o Subdirector-Geral,
Morais Sarmento.

Ramal de Almada (lote 1)						Concelho: Palmela		
Parcelas relativas aos Desenhos n.ºs: 1101-001, 01 / 02 / 03 / 04 / 05 / 06 / 07; 1101-002, 01 / 02 / 03 / 04 / 05 / 06 / 07 / 08 / 09; 1101-003, 01 / 02 / 03 / 04 / 05 / 06 / 07.								
Parcela N.º	Nomes de Proprietários, Possuidores (P), Usufrutuários (U) ou Titulares Inscritos (TI), Conjuges e Moradas	(P) (U) ou (TI)	Matriz: R: Rústica; U: Urbana; omissa.	Freguesia	Descrição Predial	Confrontações do Prédio	Declarações Complementares	Área de Servidão do Prédio (m2)
1000	MARIA DE LURDES PEREIRA ATALAIA RUA HELIODORO SALGADO, N.º 51 2950 PALMELA	P	42 Sec. Q	Palmela	04543/020293			1215
1001	ARTUR FERNANDO LAGE DE MIRANDA LEMOS ELSA DA CONCEIÇÃO BATALHA FIGUEIRA Casados CASAL DAS SERRALHEIRAS, APARTADO 6 2950 PALMELA	P	44 Sec. Q	Palmela	Num: 9818 Livro: B-31 Folha: 79			1635
1002	MARIA CAROLINA JONES COELHO CIPRIANO FERREIRA MIRANDA JONES Casados QUINTA DO OLHO DE ÁGUA, N.º 821 ESTRADA DA MOITA 2950 PALMELA	P	48 Sec. Q	Palmela	09470/20010129			6617
1004	JOAQUIM PEDRO DA SILVA CORDEIRO MARIA ALDA DA SILVA NUNES DE CORDEIRO Casados RUA GENERAL AMILCAR MOTA, N.º 26 - 1.º QUINTA SÃO PEDRO 2950 PALMELA	P	50 Sec. Q	Palmela	OMISSO	Norte: CAMINHO Sul: CAMINHO Nascente: CAMINHO Poente: EMÍLIA RITA DE OLIVEIRA E ARMINDA MARIA DOS SANTOS LOPES IRIA	Este prédio tem natureza mista. A parte rústica denomina-se Serralheira e situa-se no lugar de Serralheira, compõe-se de vinha, está inscrito no referido artigo matricial rústico 50 Secção Q e tem a área de 17250 m2. A parte urbana está omissa na matricial predial urbana da referida freguesia e tem a área de 1000 m2.	588
1004,1 A	EMÍLIA RITA DE OLIVEIRA AV. ANTOINE VELGE, N.º 44 AIRES 2950 PALMELA	P	52 Sec. Q	Palmela	10033/20031028		Este prédio tem natureza mista. A parte rústica denomina-se Serralheira e situa-se no lugar de Serralheira, compõe-se de vinha, pomar de damasqueiros, olival, pomar de pessegueiros, está inscrito no referido artigo matricial rústico 52 Secção Q e tem a área de 19000 m2. A parte urbana está omissa na matricial predial urbana da referida freguesia e tem a área de 25 m2.	489
	ARMINDA MARIA DOS SANTOS LOPES IRIA MÁRIO RIBEIRO IRIA Casados RUA MONTINHOSO - ESTRADA NACIONAL 252 2955 PINHAL NOVO	P						
	JOAQUIM BATISTA DE CARVALHO 2950 PALMELA	TI						
1004,1 B								318
1004,3	IDALINO JOSÉ CANUTO SABINA RODRIGUES FERREIRA Casados RUA GAGO COUTINHO E SACADURA CABRAL, N.º 32-A 2950 PALMELA	P	53 Sec. Q	Palmela	OMISSO	Norte: CAMINHO Sul: CAMINHO Nascente: CAMINHO Poente: ANÍBAL DOS SANTOS	Este prédio tem natureza rústica, denomina-se Serralheira e situa-se no lugar de Serralheira, compõe-se de vinha, está inscrito no referido artigo matricial rústico 53 Secção Q e tem a área de 6000 m2.	925
1005	ANÍBAL DOS SANTOS MARIA DO CÉU PEREIRA ESTEVES DOS SANTOS Casados LARGO DO PALÁCIO DE COIMBRA, N.º 16 - 2.º ESQ. 2830 BARREIRO	P	54 Sec. Q	Palmela	OMISSO	Norte: IDALINO JOSÉ CANUTO Sul: CAMINHO Nascente: IDALINO JOSÉ CANUTO Poente: MARIA CÂNDIDA BORGES DA COSTA PEREIRA	Este prédio tem natureza rústica, denomina-se Serralheira e situa-se no lugar de Serralheira, compõe-se de vinha, pomar de macieiras, olival, sobreiral e pastagem, está inscrito no referido artigo matricial rústico 54 Secção Q e tem a área de 12000 m2.	949
1006	MARIA CÂNDIDA BORGES DA COSTA PEREIRA ESTRADA MOINHOS, N.º 8 SERRA DO LOURO 2950 PALMELA	P	55 Sec. Q	Palmela	03100/030890			916

Parcela N.º	Nomes de Proprietários, Possuidores (P), Usufrutuários (U) ou Titulares Inscritos (TI), Conjuges e Moradas	(P) (U) ou (TI)	Matriz: R: Rústica; U: Urbana; omissa.	Freguesia	Descrição Predial	Confrontações do Prédio	Declarações Complementares	Área de Serviço do Prédio (m2)
1007	MARIA DE FÁTIMA RODRIGUES MARQUES QUINTA DO PATRÍCIO - ESTRADA CASTELO DE SÃO FILIPE 2900 SETÚBAL	P	64 Sec. Q	Palmela	09737/20020301			1978
1007,1	SEVERINO BAPTISTA CARREGA (CABEÇA DE CASAL DA HERANÇA DE) LARGO DA CAMARRA 2950 PALMELA	TI	88 Sec. Q	Palmela	OMISSO	Norte: MARIA CÂNDIDA BORGES DA COSTA PEREIRA Sul: CAMINHO Nascente: CAMINHO Poente: LUÍS MANUEL ROLDÃO MARTINS PEGADO E MARIA CATARINA CÍRIO CAPELÃO	Este prédio tem natureza rústica, denomina-se Serralheira e situa-se no lugar de Serralheira, compõe-se de vinha, pomar de ameixieiras e pomar de pessegueiros, está inscrito no referido artigo matricial rústico 88 Secção Q e tem a área de 9000 m2.	2300
	MARIA AGOSTINHA COELHO CARREGA FERNANDES RUA DO CASTELO, N.º 14 2950 PALMELA	P						
1007,2	MARIA CÂNDIDA BORGES DA COSTA PEREIRA ESTRADA MOINHOS, N.º 8 SERRA DO LOURO 2950 PALMELA	P	119 Sec. Q	Palmela	09381/060900			758
1008	LUÍS MIGUEL ROLDÃO MARTINS PEGADO RUA DOS COMEDIANTES, N.º 11 - 3.º ESQ. 2910 SETÚBAL	P	87 Sec. Q	Palmela	03066/19900706			1012
	MARIA CATARINA CÍRIO CAPELÃO RUA DOS COMEDIANTES, N.º 11 - 3.º ESQ. 2910 SETÚBAL	P						
1008,1	MARTINHO DA SILVA DE OLIVEIRA ANA MARTINS LOUREIRO Casados AVENIDA DA LIBERDADE, N.º 16 - 3.º ESQ. 2950 PALMELA	P	74 Sec. Q	Palmela	04714/230693			760
1024	LÚCIO AUGUSTO DA SILVA (CABEÇA DE CASAL DA HERANÇA DE) 2950 PALMELA	TI	76 Sec. Q	Palmela	OMISSO	Norte: MARTINHO DA SILVA DE OLIVEIRA Sul: CAMINHO Nascente: CAMINHO Poente: MANUEL JOSÉ CARVALHO DA CONCEIÇÃO	Este prédio tem natureza mista. A parte rústica denomina-se Serralheira e situa-se no lugar de Serralheira, compõe-se de vinha, pomar de ameixieiras, pomar de macieiras, olival e pomar de pessegueiros, está inscrito no referido artigo matricial rústico 76 Secção Q e tem a área 17750 m2. A parte urbana está omissa na matriz predial urbana da referida freguesia e tem a área de 25 m2.	1298
	MARIA JÚDITE ROQUE CAETANO SILVA RUA DR. BERNARDO TEIXEIRA BOTELHO, N.º 37 2950 PALMELA	P						
1026,1	MANUEL JOSÉ CARVALHO DA CONCEIÇÃO MARIA DE FÁTIMA PÓLVORA GOMES DA CONCEIÇÃO Casados ESTRADA DE PALMELA, N.º 92 - 2.º ESQ. 2900 SETÚBAL	P	75 Sec. Q	Palmela	03101/030890			2506
1029	MARIA FERNANDA SILVA MACHETA AV. ANTOINE VELGE, N.º 193 - VIVENDA CARAPINHA AIRES 2950 PALMELA	P	54 Sec. X	Palmela	09863/20021002			1320
1030	ISIDORO MANUEL GOMES CORDEIRO ELISABETE DURÃO PEREIRA CORDEIRO Casados QUINTA DOS BARRELEIROS GARE 2950 PALMELA	P	57 Sec. X	Palmela	OMISSO	Norte: CAMINHO Sul: ISIDORO MANUEL GOMES CORDEIRO Nascente: ISIDORO MANUEL GOMES CORDEIRO Poente: MAHOMED HANIF ABDOL SACOOR	Este prédio tem natureza rústica, denomina-se Barreleiros e situa-se no lugar de Barreleiros, compõe-se de vinha, pomar de damasqueiros, pomar de macieiras e pomar de pessegueiros, está inscrito no referido artigo matricial rústico 57 Secção X e tem a área de 12000 m2.	325
1031	ISIDORO MANUEL GOMES CORDEIRO ELISABETE DURÃO PEREIRA CORDEIRO Casados QUINTA DOS BARRELEIROS GARE 2950 PALMELA	P	204 Sec. X	Palmela	OMISSO	Norte: ISIDORO MANUEL GOMES CORDEIRO Sul: AUTO - ESTRADA 2 Nascente: MARIA FERNANDA SILVA MACHETA Poente: MAHOMED HANIF ABDOL SACOOR E ISIDORO MANUEL GOMES CORDEIRO	Este prédio tem natureza rústica, denomina-se Rondeiros e situa-se no lugar de Rondeiros, compõe-se de sobreiral e mata de criptomérias, está inscrito no referido artigo matricial rústico 204 Secção X e tem a área de 16820 m2.	4007
1032	MAHOMED HANIF ABDOL SACOOR MUNTAZ ABDUL SATAR Casados RUA VIEIRA DA SILVA, N.º 8 - 6.º C 2375 ODIVELAS	P	58 Sec. X (parte)	Palmela	04142/140992			3195

Parcela N.º	Nomes de Proprietários, Possuidores (P), Usufrutuários (U) ou Titulares Inscritos (TI), Conjuges e Moradas	(P) (U) ou (TI)	Matriz: R: Rústica; U: Urbana; omissa.	Freguesia	Descrição Predial	Confrontações do Prédio	Declarações Complementares	Área de Serviço do Prédio (m2)
1033	JOÃO LUÍS CAMOLAS E SILVA MARIA AURÉLIA DOS SANTOS FERREIRA E SILVA Casados AVENIDA DA LIBERDADE, LOTE 27 - 3.º DTO. 2950 PALMELA	P	48 Sec. X	Palmela	Num: 17569 Livro: B-54 Folha: 66 vº			652
	SILVÉRIO CAMOLAS DE OLIVEIRA E SILVA LUCÍLIA SOUSA FIDALGO RODRIGUES DE OLIVEIRA E SILVA Casados QUINTA DA CERCA, LOTE 4 - R/C ESQ. QUINTA DAS FLORES 2950 QUINTA DO ANJO	P						
1034	ESTADO PORTUGUÊS	TI	47 Sec. X	Palmela	OMISSO	Norte: CAMINHO Sul: AUTO - ESTRADA 2 Nascente: JOÃO LUÍS CAMOLAS E SILVA E SILVÉRIO CAMOLAS DE OLIVEIRA E SILVA Poente: HUMBERTO JOSÉ ROSA DE CARVALHO CARDOSO E MARIA GERTRUDES ROSA DE OLIVEIRA E SILVA	Este prédio tem natureza rústica, denomina-se Barreiros e situa-se no lugar de Barreiros, compõe-se de vinha, pomar de ameixeiras, pomar de damasqueiros, pomar de macieiras, olival, pomar de pessegueiros e eucalptal, está inscrito no referido artigo matricial rústico 47 Secção X e tem a área de 7000 m2.	1108
	INSTITUTO DAS ESTRADAS DE PORTUGAL RUA MARIA FONTE, Nº 55 1170 LISBOA	P						
1035	HUMBERTO JOSÉ ROSA DE CARVALHO CARDOSO MARIA CONCEIÇÃO OLIVEIRA CARDOSO MAÇARICO CARVALHO CARDOSO Casados QUINTA DO CARVACHO - ESTRADA DA MOITA 2950 PALMELA	P	208 Sec. X	Palmela	OMISSO	Norte: CAMINHO Sul: AUTO - ESTRADA 2 Nascente: BRISA - AUTO - ESTRADAS DE PORTUGAL, S.A. Poente: CARLOS REIS RAFAEL	Este prédio tem natureza rústica, denomina-se Camarral e situa-se no lugar de Camarral, compõe-se de olival, está inscrito no referido artigo matricial rústico 208 Secção X e tem a área de 10000 m2.	3020
	MARIA GERTRUDES ROSA DE OLIVEIRA E SILVA QUINTA DE SÃO JULIÃO 2950 PALMELA	P						
	RODRIGO ROSA (CABEÇA DE CASAL DA HERANÇA DE) QUINTA DE SÃO JULIÃO 2950 PALMELA	TI						
1036	MANUEL JESUS GUARDA LUI SA MORGADO MOTA GUARDA Casados AV. INFANTE D. HENRIQUE, Nº 178 2870 MONTIJO	P	28 Sec. X	Palmela	OMISSO	Norte: ESTRADA Sul: ESTRADA Nascente: ESTRADA Poente: ESTRADA	Este prédio tem natureza rústica, denomina-se Camarral e situa-se no lugar de Camarral, compõe-se de cultura arvensa, vinha, pomar de ameixeiras, olival e pomar de pessegueiros, está inscrito no referido artigo matricial rústico 28 Secção X e tem a área de 12500 m2.	1199
1037	PLASER - INVESTIMENTOS E REPRESENTAÇÕES, S.A. VARANDAS DE MONSANTO, LOTE 17 - R/C - LOJA DTA. ESTRADA DO ZAMBUJAL 2721 ALFRAGIDE	P	U:7220º	Palmela	00701/170386			221
1039 A	LUCRÉCIA DE JESUS JOSÉ DOS SANTOS Casados TORRE DE OUTÃO 2901 SETÚBAL	TI	194 Sec. X	Palmela	02331/140389			2179
	ENCARNAÇÃO ANTUNES MONTEIRO QUINTA DAS VIÇOSAS 2950 PALMELA	TI						
	JOSÉ ANTUNES MONTEIRO GUILHERMINA CARVALHO MENDÃO Casados QUINTA DE SÃO JOAQUIM 2950 PALMELA	TI						
	MANUEL MONTEIRO ANTUNES ROSA MARIA CACOETE DE ALMEIDA ANTUNES Casados ESTRADA A CAMINHO DO RIO, Nº 20 - R/C VOLTA DA PEDRA 2950 PALMELA	P						
1039 B								4037
1040	MARIANA ANTÓNIA GARCIA JORGE GARCIA Casados RUA FLORBELA ESPANCA, Nº 6 - R/C CAMARRAL 2950 PALMELA	P	30 Sec. X; U:762º.	Palmela	05612/310795			1618
	JACINTO ANTÓNIO JORGE MARIA ADELAIDE ASSUNÇÃO SOARES JORGE Casados AV. DR. PROF. EGAS MONIZ, LOTE 72 2625 PÓVOA DE SANTA IRIA	P						

Parcela N.º	Nomes de Proprietários, Possuidores (P), Usufrutuários (U) ou Titulares Inscritos (TI), Conjuges e Moradas	(P) (U) ou (TI)	Matriz: R: Rústica; U: Urbana; omissa.	Freguesia	Descrição Predial	Confrontações do Prédio	Declarações Complementares	Área de Serviço do Prédio (m2)
1042	JOSÉ MANUEL COELHO DA LUÍSA ELVIRA DE JESUS SANTOS COELHO Casados AV. ALBERTO VALENTE, N.º 130 - EDIFÍCIO VOLTA DA PEDRA 2950 PALMELA	P	32 Sec. X	Palmela	Num: 6313 Livro: B-21 Folha: 39 vº		Este prédio tem natureza rústica, denomina-se Camarral e situa-se no lugar de Camarral, compõe-se de cultura arvensis, vinha, pomar de damasqueiros e pomar de pessegueiros, está inscrito no referido artigo matricial rústico 32 Secção X que corresponde ao antigo artigo matricial rústico 1235 da freguesia de Palmela e tem a área de 9750 m2.	1751
1043	BEATRIZ PEREIRA DA COSTA TORRES EVARISTO RODRIGUES TORRES Casados 2950 PALMELA	TI	178 Sec. X	Palmela	Num: 10471 Livro: B-33 Folha: 58 vº		Este prédio tem natureza rústica, denomina-se Camarral e situa-se no lugar de Camarral, compõe-se de cultura arvensis, está inscrito no referido artigo matricial rústico 178 Secção X que corresponde ao antigo artigo matricial rústico 1153 da freguesia de Palmela e tem a área de 3250 m2.	1875
	JOSÉ MANUEL COELHO DA LUÍSA ELVIRA DE JESUS SANTOS COELHO Casados AV. ALBERTO VALENTE, N.º 130 - EDIFÍCIO VOLTA DA PEDRA 2950 PALMELA	P						
1044	TERESA MARIA REIS ALPENDRE CORDEIRO SÉRGIO AUGUSTO TEIXEIRA TRAVASSOS VIEIRA DA SILVA Casados RUA CASAL DO ALPENDRE CAMARRAL 2950 PALMELA	P	295 Sec. V; U:omisso; U:omisso.	Palmela	OMISSO	Norte: CAMINHO Sul:ESTRADA Nascente: BRISA - AUTO - ESTRADAS DE PORTUGAL, S.A. Poente: DEOLINDA DA CRUZ ALPENDRE NUNES	Este prédio tem natureza mista. A parte rústica denomina-se Melgaços e situa-se no lugar de Melgaços, compõe-se de pomar misto, olival, vinha, pomar de ameixieiras, pomar de macieiras e pomar de pessegueiros, está inscrito no referido artigo matricial rústico 295 Secção V e tem a área de 8409 m2. As partes urbanas estão omissas na matriz predial urbana da referida freguesia e têm a área de 2300 m2.	2911
	LUÍS MANUEL REIS ALPENDRE CORDEIRO RUA CASAL DO ALPENDRE CAMARRAL 2950 PALMELA	P						
1045	CURSÍNIO SANTANA NUNES (CABEÇA DE CASAL DA HERANÇA DE) RUA MOUZINHO DE ALBUQUERQUE, N.º 10 2950 PALMELA	TI	324 Sec. V	Palmela	OMISSO	Norte: CAMINHO Sul:ESTRADA Nascente: TERESA MARIA REIS ALPENDRE CORDEIRO E LUÍS MANUEL REIS ALPENDRE CORDEIRO Poente: ANTÓNIO MARCELINO DUARTE	Este prédio tem natureza rústica, denomina-se Melgaços e situa-se no lugar de Melgaços, compõe-se de cultura arvensis, olival, horta e pomar misto, está inscrito no referido artigo matricial rústico 324 Secção V e tem a área de 11589 m2.	1143
	DEOLINDA DA CRUZ ALPENDRE NUNES RUA MOUZINHO DE ALBUQUERQUE, N.º 20 2950 PALMELA	P						
1047	ANTÓNIO MARCELINO DUARTE CECÍLIA ROSA FIDALGO Casados RUA POÇO BRANCO, N.º 38 - COVAS DE FERRO 2715 ALMARGEM DO BISPO	P	137 Sec. V; U:4567º.	Palmela	03117/220890			2988
1048	ANTÓNIO MARCELINO DUARTE CECÍLIA ROSA FIDALGO Casados RUA POÇO BRANCO, N.º 38 - COVAS DE FERRO 2715 ALMARGEM DO BISPO	P	136 Sec. V	Palmela	03116/220890			1096
1048,1	MOVILOP - IMOBILIÁRIA E CONSTRUÇÃO CIVIL, LDA. AV. 16 DE JUNHO, N.º 107 - EDIFÍCIO OBRA 8670 ROGIL	P	135 Sec. V	Palmela	02213/061288			1502
1050	MARIA FERNANDA SERÓDIO DA FONSECA JORGENSEN RUA GARCIA DE ORTA, N.º 26-B - 5.º ESQ. 2800 ALMADA	P	133 Sec. V	Palmela	03097/010890			681
	SÓNIA FONSECA JORGENSEN RUA GARCIA DE ORTA, N.º 26-B - 5.º ESQ. 2800 ALMADA	P						
	ERLING FONSECA JORGENSEN RUA GARCIA DE ORTA, N.º 26-B - 5.º ESQ. 2800 ALMADA	P						
1051 (continua)	MARIA FERNANDA SERÓDIO DA FONSECA JORGENSEN RUA GARCIA DE ORTA, N.º 26-B - 5.º ESQ. 2800 ALMADA	P	75 Sec. V	Palmela	03956/260392			401
	SÓNIA FONSECA JORGENSEN RUA GARCIA DE ORTA, N.º 26-B - 5.º ESQ. 2800 ALMADA	P						

Parcela N.º	Nomes de Proprietários, Possuidores (P), Usufrutuários (U) ou Titulares Inscritos (TI), Conjuges e Moradas	(P) (U) ou (TI)	Matriz: R: Rústica; U: Urbana; omissa.	Freguesia	Descrição Predial	Confrontações do Prédio	Declarações Complementares	Área de Serviço do Prédio (m2)
(continuação) 1051	ERLING FONSECA JORGENSEN RUA GARCIA DE ORTA, Nº 26-B - 5º ESQ. 2800 ALMADA	P						
1052	KOLBEIN OTTAR JORGENSEN RUA ANTÓNIO NOBRE, 3, 8º ESQ. 2800 ALMADA	TI	132 Sec. V	Palmela	OMISSO	Norte: ESTRADA Sul: CAMINHO Nascente: MARIA FERNANDA SERÓDIO DA FONSECA JORGENSEN, SÓNIA FONSECA JORGENSEN E ERLING FONSECA JORGENSEN Poente: AURÉLIO DIAS DA SILVA, JULIETA DA SILVA MATEUS CAMOLAS E ANA MARIA MATEUS CAMOLAS	Este prédio tem natureza rústica, denomina-se Amarelos e situa-se no lugar de Amarelos, compõe-se de olival, está inscrito no referido artigo matricial rústico 132 Secção V e tem a área de 3500 m2.	453
	MARIA FERNANDA SERÓDIO DA FONSECA JORGENSEN RUA GARCIA DE ORTA, Nº 26-B - 5º ESQ. 2800 ALMADA	P						
1053	ANA MARIA MATEUS CAMOLAS QUINTA DA ALEGRIA SAMOUÇO 2950 PALMELA	P	78 Sec. V	Palmela	02096/230888			5090
	AURÉLIO DIAS DA SILVA FERNANDA RIBEIRO DE ALMEIDA DIAS DA SILVA Casados RUA DOS MOTORISTAS, 21 A CAMARATE 2685 SACA VÉM	P						
	JULIETA DA SILVA MATEUS CAMOLAS QUINTA DA ALEGRIA SAMOUÇO 2950 PALMELA	P						
	MARIA CAROLINA GOMES DA SILVA AV. MARQUÊS DE TOMAR, Nº 87 - 3º ESQ. 1050 LISBOA	U						
1055	JOÃO CÂNDIDO MAIA CAMPOS AV. DA LIBERDADE, LOTE 8 - LOJA C 2950 PALMELA	P	129 Sec. V; U:7462º.	Palmela	05175/270794			451
1056	AMÉRICO AIRES BERNARDO 2950 PALMELA	P	79 Sec. V	Palmela	OMISSO	Norte: ESTRADA Sul: AUTO - ESTRADA 2 Nascente: JOÃO CAMPOS MAIA Poente: JOSÉ GUEDES DE MESQUITA	Este prédio tem natureza rústica, denomina-se Orvidais da Frente e situa-se no lugar de Orvidais da Frente, compõe-se de olival, está inscrito no referido artigo matricial rústico 79 Secção V e tem a área de 8500 m2.	685
1057	JOSÉ GUEDES DE MESQUITA MARIA SOARES DA CRUZ MESQUITA Casados RUA DE ANGOLA, LOTE 55 AIRES 2950 PALMELA	P	316 Sec. V	Palmela	10155/20040708			511
1058	VÍTOR MANUEL JERÓNIMO DE CARVALHO MARIA EMÍLIA GONÇALVES RIBEIRO DE CARVALHO Casados URBANIZAÇÃO DA PORTELA, LOTE 161 - 1º D 2685 SACA VÉM	P	U:11670º	Palmela	01375/260387			605
1059	RUI ALBERTO ASSIS LOBO MARIA ISABEL NUNES DE OLIVEIRA ASSIS LOBO Casados RUA DR. TEIXEIRA BOTELHO, Nº 41 SERRA DO LOURO 2950 PALMELA	P	82 Sec. V (parte)	Palmela	10193/20040827			469
	MÁRIO FRANKLIM ASSIS LOBO JULIA MARIA VAZ MANTAS ASSIS LOBO Casados RUA SERPA PINTO, Nº 129 2950 PALMELA	P						
1060	VIRGÍLIO JOAQUIM TAVARES BARBOSA MARIA DO CARMO PINTO VEIGA LOPES BARBOSA Casados AV. BENTO GONÇALVES, Nº 13 - 1º DTO. 2910 SETÚBAL	P	275 Sec. V	Palmela	OMISSO	Norte: ESTRADA Sul: AUTO - ESTRADA 2 Nascente: RUI ALBERTO ASSIS LOBO E MÁRIO FRANKLIM ASSIS LOBO Poente: VIRGÍLIO JOAQUIM TAVARES BARBOSA	Este prédio tem natureza rústica, denomina-se Orvidais de Diante e situa-se no lugar de Orvidais de Diante, compõe-se de eucaliptal, vinha de campo, olival, figueiral, pomar de macieiras e vinha, está inscrito no referido artigo matricial rústico 275 Secção V e tem a área de 7450 m2.	954
1061	VIRGÍLIO JOAQUIM TAVARES BARBOSA MARIA DO CARMO PINTO VEIGA LOPES BARBOSA Casados AV. BENTO GONÇALVES, Nº 13 - 1º DTO. 2910 SETÚBAL	P	85 Sec. V; U:7579º.	Palmela	00570/030286			404

Parcela N.º	Nomes de Proprietários, Possuidores (P), Usufrutuários (U) ou Titulares Inscritos (TI), Conjuges e Moradas	(P) (U) ou (TI)	Matriz: R: Rústica; U: Urbana; omissa.	Freguesia	Descrição Predial	Confrontações do Prédio	Declarações Complementares	Área de Serviço do Prédio (m2)
1062	MARIA FERNANDES DOS SANTOS MANUEL D'ALMEIDA MARCELINO Casados VOLTA DA PEDRA, N.º 91 CAMARRAL 2950 PALMELA	P	47 Sec. V	Palmela	Num: 7020 Livro: B-23 Folha: 56 vº		Este prédio tem natureza rústica, denomina-se Orvidais da Frente e situa-se no lugar de Orvidais da Frente, compõe-se de cultura arvensis de campo, pomar de damasqueiros, pomar de nespereiras, vinha, pomar de macieiras, olival e pomar de pessegueiros, está inscrito no referido artigo matricial rústico 47 Secção V, que corresponde ao antigo artigo matricial rústico 1507 da referida freguesia e tem a área de 8000 m2.	586
	FERNANDO MORAIS DOS SANTOS MARIA LUIÇA VERGÁ LOPES CONDELIPES DOS SANTOS Casados VOLTA DA PEDRA, N.º 91 CAMARRAL 2950 PALMELA	P						
	MARIA LUZ FERNANDES VOLTA DA PEDRA, N.º 91 CAMARRAL 2950 PALMELA	TI						
1063	MARIA NATÁLIA FERREIRA JERÓNIMO RUA DAS SILVEIRAS, N.º 62 BREJOS DE AZEITÃO 2925 SETÚBAL	P	86 Sec. V; U:4506º.	Palmela	02641/061189			542
1064	CRISTINA MARIA MARTINS PEREIRA PRACETA FERNANDO PESSOA, N.º 42 - R/C DTO. 2900 SETÚBAL	P	319 Sec. V	Palmela	00399/090885			844
	SANDRA MARIA MARTINS PEREIRA PRACETA FERNANDO PESSOA, N.º 42 - R/C DTO. 2900 SETÚBAL	P						
1065	JOSÉ DIAS MARTINS BATISTA ADELIA FERNANDA MESQUITA MAIA GASPAR Casados QUINTA DO CHAPARRO ORRIDAES 2950 PALMELA	P	318 Sec. V; U:3662º.	Palmela	OMISSO	Norte: CAMINHO Sul:AUTO - ESTRADA 2 Nascente: SANDRA MARIA MARTINS PEREIRA E CRISTINA MARIA MARTINS PEREIRA Poente: ORLANDO SALVADOR DA SILVA CARDOSO MAÇARICO	Este prédio tem natureza mista. A parte rústica denomina-se Orvidais de Diante e situa-se no lugar de Orvidais de Diante, compõe-se de pomar de laranjeiras, cultura arvensis e prado natural, está inscrito no referido artigo matricial rústico 318 Secção V e tem a área de 7410 m2. A parte urbana está inscrita no artigo matricial urbano 3662 e tem a superfície coberta de 108 m2 e a área descoberta de 100 m2.	971
1066	ORLANDO BENTO DA SILVA CARDOSO MARIA FELICIDADE NUNES DE OLIVEIRA Casados 2950 PALMELA	TI	90 Sec. V	Palmela	00445/100985			411
	BERTA AUGUSTA DA SILVA CARDOSO 2950 PALMELA	TI						
	MARIA DE LOURDES DA SILVA CARDOSO LOPES ARSÊNIO 2950 PALMELA	TI						
	ORLANDO SALVADOR DA SILVA CARDOSO MAÇARICO MARIA MANUELA DE CARVALHO SIMÕES CARDOSO MAÇARICO Casados ALAMEDA ARMANDO GONÇALVES, LOTE 16 - 4º 3000 COIMBRA	P						
1067 (continua)	CARLOS JOSÉ GUIMARÃES CARVALHO DE ASCENÇÃO CRISTINA MARIA VENÂNCIO RISCADO DE SOUSA LEÃO Casados PRACETA PROFESSOR FERNANDES FONSECA, LOTE 118 E 119 - 4º C 2795 LINDA-A-VELHA	P	326 Sec. V	Palmela	09898/20030116			405
	RUI ALFREDO CARVALHO DE ASCENÇÃO RUA DIOGO AFONSO, N.º 4 - 1º 1400-104 LISBOA	P						
	MARIA DO CARMO REIS PEREIRA DA LUZ DE ASCENÇÃO CARVALHO RUA DIOGO AFONSO, N.º 3 - 1º 1400 LISBOA	P						
	MARTA PEREIRA DA LUZ DE ASCENÇÃO CARVALHO RUA DIOGO AFONSO, N.º 3 - 1º 1400 LISBOA	P						
	NÍDIA MARIA GUIMARÃES CARVALHO DE ASCENÇÃO ROCHA PEDRO MANUEL LOBO ROCHA Casados RUA DIOGO AFONSO, N.º 4 - 1º 1400 LISBOA	P						

Parcela N.º	Nomes de Proprietários, Possuidores (P), Usufrutuários (U) ou Titulares Inscritos (TI), Conjuges e Moradas	(P) (U) ou (TI)	Matriz: R: Rústica; U: Urbana; omissa.	Freguesia	Descrição Predial	Confrontações do Prédio	Declarações Complementares	Área de Servidão do Prédio (m2)
(continuação) 1067	PAULA MARIA GUIMARÃES DE ASCENÇÃO ALVIM SEABRA ANTÓNIO JORGE ALVIM ALVES SEABRA Casados RUA DIOGO AFONSO, Nº 4 - 1º 1400 LISBOA	P						
1068	CARLOS JOSÉ GUIMARÃES CARVALHO DE ASCENÇÃO CRISTINA MARIA VENÂNCIO RISCADO DE SOUSA LEÃO Casados PRACETA PROFESSOR FERNANDES FONSECA, LOTE 118 E 119 - 4º C 2795 LINDA-A-VELHA	P	281 Sec. V	Palmela	00247/190485			796
	MARIA DO CARMO REIS PEREIRA DA LUZ DE ASCENÇÃO CARVALHO RUA DIOGO AFONSO, Nº 3 - 1º 1400 LISBOA	P						
	MARTA PEREIRA DA LUZ DE ASCENÇÃO CARVALHO RUA DIOGO AFONSO, Nº 3 - 1º 1400 LISBOA	P						
1069	JOAQUIM SILVESTRE MARIA HELENA AURÉLIA FERREIRA SILVESTRE Casados QUINTA DE SÃO SILVESTRE, CAIXA DO CORREIO 7402 ORRIDAES DIANTE 2950 PALMELA	P	321 Sec. V; U:7473º.	Palmela	05467/120495			358
1070	METIVEST - GESTÃO E INVESTIMENTOS IMOBILIÁRIOS, S.A. RUA MANUEL RIBEIRO DE PAVIA, LOTE 13 - 3º ESQ. CRUZ DE PAU 2845 AMORA	P	312 Sec. V	Palmela	03522/030591			1720
1073	HUMBERTO JOSÉ ROSA DE CARVALHO CARDOSO MARIA CONCEIÇÃO OLIVEIRA CARDOSO MAÇARICO CARVALHO CARDOSO Casados QUINTA DO CARVACHO - ESTRADA DA MOITA 2950 PALMELA	P	35 Sec. V	Palmela	Num: 2271 Livro: B-8 Folha: 169		Este prédio tem natureza rústica, denomina-se Orvidais e situa-se no lugar de Orvidais, compõe-se de cultura arvense e olival, está inscrito no referido artigo matricial rústico 35 Secção V, que corresponde ao antigo artigo matricial rústico 1571 e tem a área de 22000 m2.	2502
	ÁLVARO CARVALHO CARDOSO MARIA DA GRAÇA ARAÚJO GOMES CARDOSO Casados RUA GAGO COUTINHO, Nº 7 2950 PALMELA	P						
1075	PAULO COSTA PEREIRA PAULA CRISTINA ROLA DOS SANTOS Casados RUA AFONSO ALBUQUERQUE, Nº 35 2950 PALMELA	P	33 Sec. V	Palmela	03712/171091			209
1076	PAULO COSTA PEREIRA PAULA CRISTINA ROLA DOS SANTOS Casados RUA AFONSO ALBUQUERQUE, Nº 35 2950 PALMELA	P	32 Sec. V	Palmela	03713/171091			1384
1077	PAULO COSTA PEREIRA PAULA CRISTINA ROLA DOS SANTOS Casados RUA AFONSO ALBUQUERQUE, Nº 35 2950 PALMELA	P	349 Sec. V	Palmela	08955/260599			3145
1079	JOSÉ FILIPE ROQUE LARGO MARQUÊS DE POMBAL 2950 PALMELA	TI	90 Sec. U	Palmela	OMISSO	Norte: MARIA DE LURDES NOVAS CARVALHO DE OLIVEIRA SILVA E ROQUE E JOSÉ ALBERTO DA SILVA ROQUE Sul: AUTO - ESTRADA 2 Nascente: PAULO COSTA PEREIRA Poente: MARIA DE LURDES NOVAS CARVALHO DE OLIVEIRA SILVA E ROQUE E JOSÉ ALBERTO DA SILVA ROQUE	Este prédio tem natureza rústica, denomina-se Armeiros e situa-se no lugar de Armeiros, compõe-se de sobreiral e eucaliptal, está inscrito no referido artigo matricial rústico 90 Secção U e tem a área de 64500 m2.	1549
	HERDEIROS DE JOSÉ FILIPE ROQUE LARGO MARQUÊS DE POMBAL 2950 PALMELA	P						
1080	JOSÉ ALBERTO DA SILVA ROQUE 2950 PALMELA	P	89 Sec. U	Palmela	00584/130286			462
	MARIA DE LURDES NOVAS CARVALHO DE OLIVEIRA SILVA E ROQUE LARGO DO MARQUÊS DE POMBAL 2950 PALMELA	P						
	MODESTO AUGUSTO RODRIGUES RUA CONDE DAS ANTAS, Nº 50 - 3º ESQ. 1070 LISBOA	TI						
	TOLENTINO DA SILVA GAMITO RUA SÃO SALVADOR DA BAÍA, Nº 6 - 3º DTO. 2800 ALMADA	TI						

Parcela N.º	Nomes de Proprietários, Possuidores (P), Usufrutuários (U) ou Titulares Inscritos (TI), Conjuges e Moradas	(P) (U) ou (TI)	Matriz: R: Rústica; U: Urbana; omissa.	Freguesia	Descrição Predial	Confrontações do Prédio	Declarações Complementares	Área de Serviço do Prédio (m2)
1081	FRANCELINO MARTINS DE LIMA MARIA AGOSTINHA RIBEIRO DE CARVALHO LIMA Casados AV. DA HOLANDA, VIVENDA Nº 1 POÇOS 2950 PALMELA	P	88 Sec. U	Palmela	05192/230894			1261
1082	NUNO MANUEL DA SILVA ALEGRIA MARIA JOÃO SILVA ESPADA DUARTE ALEGRIA Casados AV. AFONSO ALBUQUERQUE, Nº 113-D 2825 SÃO JOÃO DA CAPARICA	P	299 Sec. U	Palmela	04015/080592			1842
	NUNO PAULO TAVARES ABEL CALÇADA DA QUINTINHA, Nº 29 - R/C 1070 LISBOA	P						
1083	VIRGÍLIO ALPENDRE CORDEIRO RUA CASAL DO ALPENDRE CAMARRAL 2950 PALMELA	P	92 Sec. U	Palmela	OMISSO	Norte: NUNO MANUEL DA SILVA ALEGRIA E NUNO PAULO TAVARES ABEL Sul: AUTO - ESTRADA 2 Nascente: MARIA DE LURDES NOVAS CARVALHO DE OLIVEIRA SILVA E ROQUE E JOSÉ ALBERTO DA SILVA ROQUE Poente: NUNO MANUEL DA SILVA ALEGRIA E NUNO PAULO TAVARES ABEL	Este prédio tem natureza rústica, denomina-se Arneiros e situa-se no lugar de Arneiros, compõe-se de pinhal, está inscrito no referido artigo matricial rústico 92 Secção U e tem a área de 7750 m2.	1265
1086	ALICE DE JESUS RELVAS MARRANITO CHOCO RUA CESARINA CÂNDIDA ROQUE BELO VILA FRESCA DE AZEITÃO 2925 AZEITÃO	P	300 Sec. U	Palmela	OMISSO	Norte: AUTO - ESTRADA 2 Sul: ESTRADA Nascente: AUTO - ESTRADA 2 Poente: ESTRADA	Este prédio tem natureza rústica, denomina-se Poços e situa-se no lugar de Poços, compõe-se de olival, está inscrito no referido artigo matricial rústico 300 Secção U e tem a área de 3700 m2.	1595
1087	MARIA FELICIDADE NUNES OLIVEIRA CARDOSO ORLANDO BENTO SILVA CARDOSO Casados RUA GENERAL AMÍLCAR MOTA, Nº 29 - 1º 2950 PALMELA	P	301 Sec. U	Palmela	04874/221193			2138
	MARIA EUGÉNIA NUNES DE OLIVEIRA MATOS CORREIA JOSÉ LUÍS MATOS CORREIA Casados RUA SÉRPA PINTO, Nº 33 2950 PALMELA	P						
1089	MARIA HELENA MARQUES BAETA DA FONSECA QUINTA DE SANTO ANTÓNIO, CAIXA DE CORREIO 7705 POÇOS 2950 PALMELA	P	292 Sec. U; U:11230º.	Palmela	03389/080291			1037
	BERTA MARIA MARQUES BAETA DA FONSECA QUINTA DE SANTO ANTÓNIO, CAIXA DE CORREIO 7705 POÇOS 2950 PALMELA	P						
1090	BANCO COMERCIAL PORTUGUÊS, S.A. RUA GARRETT, Nº 74 - 3º, 1200 LISBOA	P	78 Sec. U (parte); U:6120º.	Palmela	00023/251084			595
1091	CABOVISÃO - TELEVISÃO POR CABO, S.A. LUGAR DE POÇOS VALE DE TOUROS 2950 PALMELA	P	U:10794	Palmela	09750/20020328		Este prédio tem natureza urbana, está inscrita na matriz predial urbana sob o artigo matricial urbano 10794º e tem a área coberta de 4884 m2 e a área descoberta de 8671 m2.	2902
1093	GIAN PIERO BOGLIO WILMA BONO Casados AV. CABO DA BOA ESPERANÇA, LOTE 12 - 4º ESQ. 2580 CARREGADO	P	U:11135	Palmela	05009/230294		Este prédio tem natureza urbana, está actualmente inscrito no artigo matricial urbano 11135º, que provem do antigo artigo matricial urbano 6966º e tem a área coberta de 1997 m2 e a área descoberta de 11151,76 m2.	2798
1094	MARIA ÂNGELA LAPIDO LOURENÇO RODRIGUES POTES LUGAR DE POÇOS - CAIXA DE CORREIO 7903 VALE DE TOUROS 2950 PALMELA	P	44 Sec. U; U:3393º.	Palmela	Num: 13324 Livro: B-41 Folha: 151		Este prédio tem natureza mista. A parte urbana está actualmente inscrita na matriz predial urbana sob o artigo 3393º que provem do antigo artigo matricial urbano 4546 da referida freguesia e tem a área coberta de 98,31 m2.	959

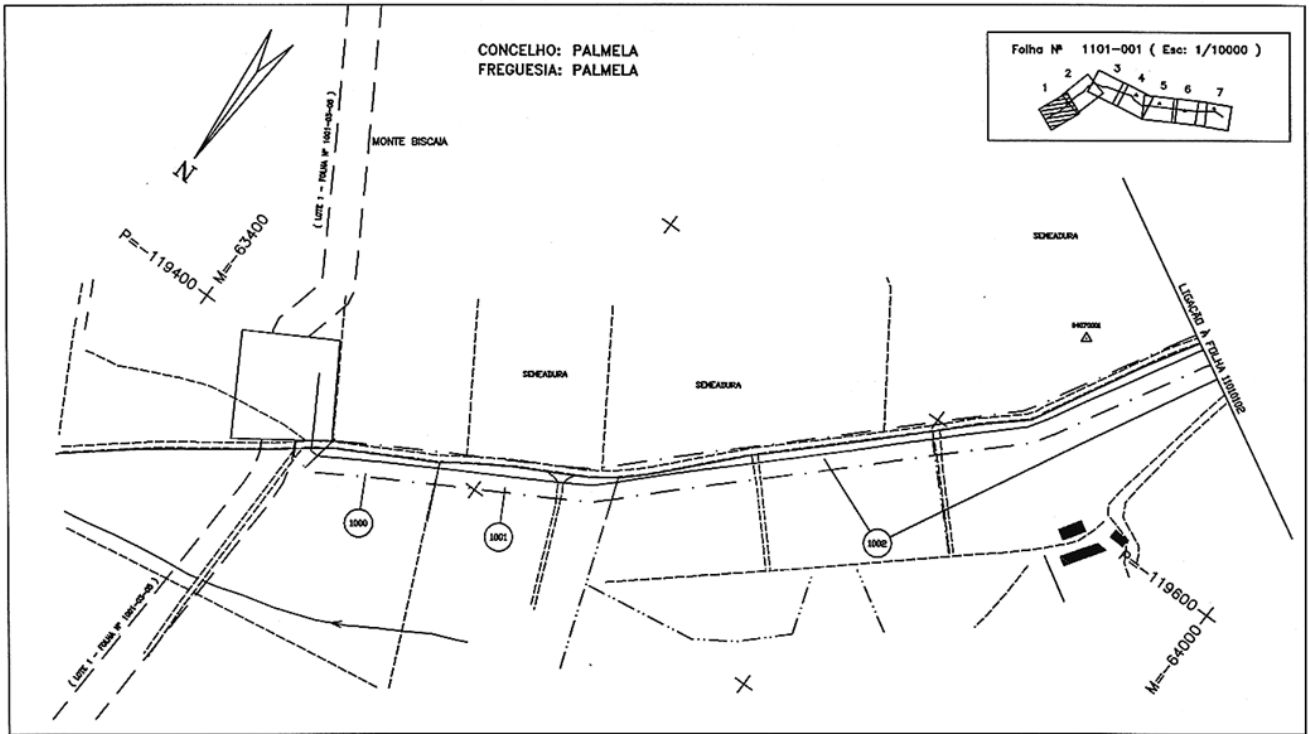
Parcela N.º	Nomes de Proprietários, Possuidores (P), Usufrutuários (U) ou Titulares Inscritos (TI), Conjuges e Moradas	(P) (U) ou (TI)	Matriz: R: Rústica; U: Urbana; omissa.	Freguesia	Descrição Predial	Confrontações do Prédio	Declarações Complementares	Área de Serviço do Prédio (m2)
1095	MARIA JOÃO GUTERRES DO CARMO SOBRAL ANTÓNIO JOSÉ SOBRAL DOS SANTOS Casados AV. GENERAL DANIEL DE SOUSA, N.º 37-B, 1.º DTO. 2900 SETÚBAL	P	310 Sec. U; U:9139.º.	Palmela	04620/120493			1548
1096	NOÉMIA RISETTE CARDOSO PARRINHA REIS TARQUINIO DA SILVA REIS Casados RUA JOAQUIM BRANDÃO, N.º 5 2950 PALMELA	P	46 Sec. U	Palmela	09357/000727			2052
1097	ANTÓNIO DIAS DE ALMEIDA MARIA CELESTE CAMARATE DIAS DE ALMEIDA Casados QUINTA DE SANTO ANTÓNIO, N.º 9 - 6.º ESQ. 1750 LISBOA	P	277 Sec. U; U:6217.º.	Palmela	01959/050588			121
1098 A	INSTITUTO DAS ESTRADAS DE PORTUGAL RUA MARIA FONTE, N.º 55 1170 LISBOA	P	298 Sec. U	Palmela	05455/310395			1531
1098 B								250
1099	NÍDIA MARIA DE JESUS ABREU SILVA QUINTA DO PINHALITO VALE DE TOUROS 2950 PALMELA	TI	282 Sec. U; U:5893.º.	Palmela	OMISSO	Norte: AUTO - ESTRADA 2 Sul:CAMINHO Nascente: INSTITUTO DAS ESTRADAS DE PORTUGAL Poente: CAMINHO	Este prédio tem natureza mista. A parte rústica denomina-se Vale de Touros e situa-se no lugar de Vale de Touros, compõe-se de pomar misto, está inscrito no referido artigo matricial rústico 282 Secção U e tem a área de 11791 m2. A parte urbana está inscrita no artigo matricial urbano 5893.º e tem a superfície coberta de 196 m2 e a superfície descoberta de 3304 m2.	1326
	MARIA JOÃO COSTA SOARES MIRA BARROS QUINTA DO PINHALITO VALE DE TOUROS 2950 PALMELA	P						
1100	FARMINDUSTRIA - INVESTIMENTOS, PARTICIPAÇÕES E GESTÃO, S.A. RUA DAS AZENHAS, N.º 30 - EDIFÍCIO DA FÁBRICA DA PÓLVORA 2730 BARCARENA	P	239 Sec. U; 240 Sec. U.	Palmela	03743/061191			2606
1102	FARMINDUSTRIA - INVESTIMENTOS, PARTICIPAÇÕES E GESTÃO, S.A. RUA DAS AZENHAS, N.º 30 - EDIFÍCIO DA FÁBRICA DA PÓLVORA 2730 BARCARENA	P	259 Sec. U	Palmela	02517/180789			10434
1103	SARA GODINHO MOREIRA MARTINS CAMPO GRANDE, N.º 82 - 6.º F 1700 LISBOA	P	256 Sec. F	Quinta do Anjo	00952/180789			2243
1104 A	RUI XAVIER MARTINS MARIA JOSÉ DO VALE QUARESMA MARTINS Casados RUA 5 DE OUTUBRO, N.º 6 - 1.º 2950 QUINTA DO ANJO	TI	271 Sec. F	Quinta do Anjo	OMISSO	Norte: VÍTOR MANUEL CARVALHO FERNANDES Sul:AMÉRICA DE LIMA MARTINS, MARIA NATIVIDADE MARTINS CORDEIRO VIDA OLIVEIRA E OUTROS Nascente: SARA GODINHO MOREIRA MARTINS Poente: VÍTOR MANUEL CARVALHO FERNANDES	Este prédio tem natureza rústica, denomina-se Mata Lobos e situa-se no lugar de Mata Lobos, compõe-se de pinhal, eucaliptal e cultura arvense, está inscrito no referido artigo matricial rústico 271 Secção F e tem a área de 36750 m2.	2077
1104 B	MARIA JOSÉ DO VALE QUARESMA MARTINS RUA VENÂNCIO DA COSTA LIMA, N.º 145 - 1.º DTO. QUINTA DO ANJO 2950 PALMELA	P						496
1105	AMÉRICA DE LIMA MARTINS RUA D. JORGE DE LENCASTRE, N.º 17 QUINTA DO ANJO 2950 PALMELA	P	153 Sec. F	Quinta do Anjo	02711/040697			342
	MARIA NATIVIDADE MARTINS CORDEIRO VIDA OLIVEIRA QUINTA DO ANJO 2950 PALMELA	P						
	JOSÉ MANUEL MARTINS VIDA RUA VENÂNCIO DA COSTA LIMA, N.º 206 QUINTA DO ANJO 2950 PALMELA	P						
	CARLOS LIMA CORDEIRO VIDA RUA SERPA PINTO, N.º 75 - 2.º 2950 PALMELA	P						
	MARIA TERESA MARTINS CORDEIRO VIDA DE LIMA RUA JOSÉ LUÍS CIPRIANO, N.º 8 QUINTA DO ANJO 2950 PALMELA	P						

Parcela N.º	Nomes de Proprietários, Possuidores (P), Usufrutuários (U) ou Titulares Inscritos (TI), Conjuges e Moradas	(P) (U) ou (TI)	Matriz: R: Rústica; U: Urbana; omissa.	Freguesia	Descrição Predial	Confrontações do Prédio	Declarações Complementares	Área de Serviço do Prédio (m2)
1106	VÍTOR MANUEL CARVALHO FERNANDES IRENE DE JESUS RUNA DE SOUSA FERNANDES Casados SÃO BRÁS 2950 PALMELA	P	63 Sec. F (parte)	Quinta do Anjo	02630/230996		Este prédio tem natureza rústica, denomina-se Mata Lobos e situa-se no lugar de Mata Lobos, compõe-se de olival e pinhal, está inscrito no referido artigo matricial rústico 63 Secção F e tem a área de 24500 m2.	5252
1107 A	MANUEL FORTUNA SIMÕES RUA MANUEL JOÃO LIMA SIMÕES - CASAL PARDO QUINTA DO ANJO 2950 PALMELA	P	58 Sec. F	Quinta do Anjo	Num: 1321 Livro: B-5 Folha: 123 vº		Este prédio tem natureza rústica, denomina-se Casal Ventura e situa-se no lugar de Casal Ventura, compõe-se de sobreiral, cultura arvensê, olival, vinha, pomar de damasqueiros, pomar de macieiras, pomar de pessegueiros e pinhal, está actualmente inscrito no referido artigo matricial rústico 58 Secção F, que corresponde ao antigo artigo matricial rústico 205 e tem a área de 199250 m2.	1055
	JOSÉ DE MATOS FORTUNA SIMÕES RUA MANUEL JOÃO LIMA SIMÕES - CASAL PARDO QUINTA DO ANJO 2950 PALMELA	P						
	MARIA DA CONCEIÇÃO FORTUNA SIMÕES RUA MANUEL JOÃO LIMA SIMÕES - CASAL PARDO QUINTA DO ANJO 2950 PALMELA	P						
1107 B	MARIA DA FÉ DE MATOS FORTUNA SIMÕES RUA MANUEL JOÃO LIMA SIMÕES - CASAL PARDO QUINTA DO ANJO 2950 PALMELA	P						2752
1107 C								198
1108	ANTÓNIO SIMÕES MARTINS QUINTA DO ANJO 2950 PALMELA	TI	142 Sec. F (parte)	Quinta do Anjo	OMISSO	Norte: MANUEL FORTUNA SIMÕES, JOSÉ DE MATOS FORTUNA SIMÕES E OUTROS Sul: CAMINHO Nascente: MANUEL FORTUNA SIMÕES, JOSÉ DE MATOS FORTUNA SIMÕES E OUTROS Poente: CAMINHO	Este prédio tem natureza rústica, denomina-se Vale de Craveiras e situa-se no lugar de Vale de Craveiras, compõe-se de olival, sobreiral, cultura arvensê e pinhal, está inscrito no referido artigo matricial rústico 142 Secção F (parte) e tem a área de 9500 m2.	1488
	JOAQUIM DOMINGOS FERNANDES MARIA ISILDA DOS SANTOS CARVALHO Casados RUA VENÂNCIO DA COSTA LIMA, Nº 97 - 9º QUINTA DO ANJO 2950 PALMELA	P						
1110	JOSÉ DOMINGOS FERNANDES VITALIA DA COSTA FRESCATA Casados RUA VENÂNCIO DA COSTA LIMA, Nº 101 - 1º 2950 QUINTA DO ANJO	P	109 Sec. F	Quinta do Anjo	OMISSO	Norte: AUTO - ESTRADA 2 Sul: MARIA DA CONCEIÇÃO XAVIER DE CARVALHO Nascente: MARIA DA CONCEIÇÃO VITORINO E BEBIANO SALVADOR VITORINO Poente: FRANCISCO JOSÉ CARVALHO DE PEREIRA	Este prédio tem natureza rústica, denomina-se Craveiras e situa-se no lugar de Craveiras, compõe-se de olival, sobreiral e pinhal, está inscrito no referido artigo matricial rústico 109 Secção F e tem a área de 15250 m2.	1267
1111	MARIA DA CONCEIÇÃO VITORINO RUA JOÃO DE DEUS, Nº 19 QUINTA DO ANJO 2950 PALMELA	P	115 Sec. F	Quinta do Anjo	02875/230698			812
	BEBIANO SALVADOR VITORINO RUA JOÃO DE DEUS, Nº 19 QUINTA DO ANJO 2950 PALMELA	P						
1112	VENÂNCIO LAURENTINO TOMÉ IRENE DA SILVA CALDEIRA Casados RUA MOUZINHO DE ALBUQUERQUE, Nº 12 QUINTA DO ANJO 2950 PALMELA	P	123 Sec. F	Quinta do Anjo	OMISSO	Norte: AUTO - ESTRADA 2 Sul: CAMINHO Nascente: MARIA GOMES SIMÕES FERREIRA RAMALHO Poente: EMÍDIO ANTUNES DE MATOS FORTUNA	Este prédio tem natureza rústica, denomina-se Val Craveiras e situa-se no lugar de Val Craveiras, compõe-se de cultura arvensê, olival e pomar misto, está inscrito no referido artigo matricial rústico 123 Secção F e tem a área de 3750 m2.	524
1113	MARIA GOMES SIMÕES FERREIRA RAMALHO ADELINO PIRES RAMALHO Casados RUA D'EL REI D. DINIZ, Nº 12 QUINTA DO ANJO 2950 PALMELA	P	124 Sec. F	Quinta do Anjo	05004/20030401			492
1114	GIL SIMÕES DO VALE ANTÓNIA MARIA RAMOS ALEIXO VALE Casados RUA EÇA DE QUEIROS, Nº 4 QUINTA DO ANJO 2950 PALMELA	P	125 Sec. F	Quinta do Anjo	00184/091085			747
1115	GIL SIMÕES DO VALE ANTÓNIA MARIA RAMOS ALEIXO VALE Casados RUA EÇA DE QUEIROS, Nº 4 QUINTA DO ANJO 2950 PALMELA	P	126 Sec. F (parte)	Quinta do Anjo	00105/090585			1371

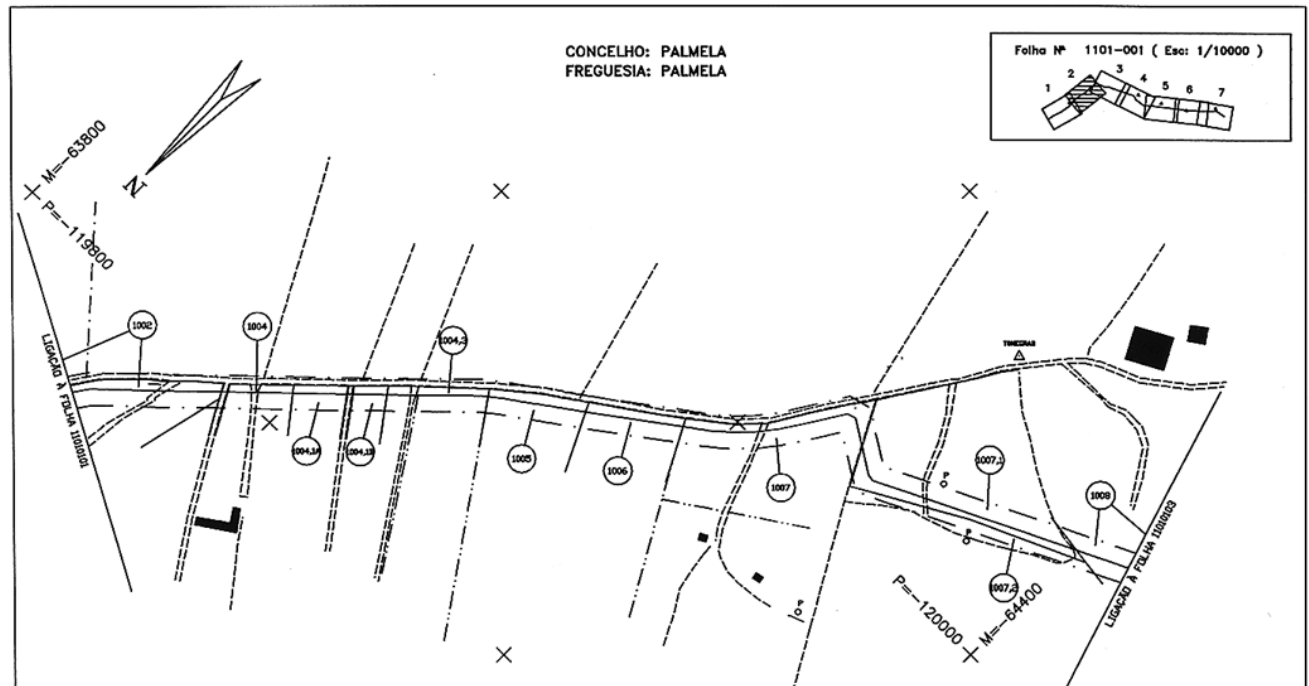
Parcela N.º	Nomes de Proprietários, Possuidores (P), Usufrutuários (U) ou Titulares Inscritos (TI), Conjuges e Moradas	(P) (U) ou (TI)	Matriz: R: Rústica; U: Urbana; omissa.	Freguesia	Descrição Predial	Confrontações do Prédio	Declarações Complementares	Área de Serviço do Prédio (m2)
1119	FRANCISCO MARIA PEREIRA MARIA EDUARDA ELIAS DE CARVALHO Casados RUA JOÃO DE DEUS, Nº 29 QUINTA DO ANJO 2950 PALMELA	TI	110 Sec. F	Quinta do Anjo	Num: 12091 Livro: B-38 Folha: 29 vº			2316
	FRANCISCO JOSÉ CARVALHO DE PEREIRA RUA JOÃO DE DEUS, Nº 29 QUINTA DO ANJO 2950 PALMELA	P						
1119,1	ARMANDO QUARESMA SILVA SETRA JÚNIOR QUINTA PADRE NABET, LOTE 151 U AIRES 2950 PALMELA	P	107 Sec. F	Quinta do Anjo	Num: 3256 Livro: B-11 Folha: 188		Este prédio tem natureza rústica, denomina-se Vale Craveiras e situa-se no lugar de Vale Craveiras, compõe-se de pomar de macieiras, pomar de damasqueiros, pomar de pessegueiros, vinha, cultura arvensê e pinhal baldio, está actualmente inscrito no referido artigo matricial rústico 107 Secção F que corresponde aos antigos artigos matriciais rústicos 321º, 324º, 325º, 329º, 330º e 331º todos da referida freguesia e tem a área de 63250 m2.	108
1120	EMÍDIO ANTUNES DE MATOS FORTUNA MARIA DA ASCENÇÃO DE MATOS Casados RUA AFONSO DE ALBUQUERQUE, Nº 24 QUINTA DO ANJO 2950 PALMELA	P	117 Sec. F	Quinta do Anjo	02255/121094			512
1121	EMÍDIO ANTUNES DE MATOS FORTUNA MARIA DA ASCENÇÃO DE MATOS Casados RUA AFONSO DE ALBUQUERQUE, Nº 24 QUINTA DO ANJO 2950 PALMELA	P	254 Sec. F	Quinta do Anjo	02186/270694			541
1123	JOSÉ JOAQUIM ROQUE DIAMANTINA CÂNDIDA DA SILVA Casados LAGAMEÇAS 2950 PALMELA	TI	114 Sec. F	Quinta do Anjo	Num: 13361 Livro: B-41 Folha: 172			1483
	MARIA DA CONCEIÇÃO XAVIER DE CARVALHO SIMÕES PRAÇA DO SABUGUEIRO, Nº 27 - 1º ESQ. QUINTA DO ANJO 2950 PALMELA	P						
1127 A	ODETE MARIA LOPES TOMÉ CARDOSO JAIME XAVIER CARDOSO Casados RUA DUQUE DE PALMELA, Nº 56 QUINTA DO ANJO 2950 PALMELA	P	113 Sec. F	Quinta do Anjo	02147/240394			533
	SÍLVIA LOPES TOMÉ LUÍS DA COSTA PILOTO Casados RUA JOÃO DE DEUS, Nº 110 QUINTA DO ANJO 2950 PALMELA	P						
	MARIA DE MATOS LOPES RUA JOSÉ TIMÓTEO DE MATOS, Nº 4 QUINTA DO ANJO 2950 PALMELA	P						
1127 B								129
1127,1	HENRIQUE ELIAS DE CARVALHO AMÉLIA XAVIER DE CARVALHO Casados RUA JOAQUIM DOMINGOS FERNANDES, Nº 24 2950 QUINTA DO ANJO	P	112 Sec. F	Quinta do Anjo	Num: 9758 Livro: B-31 Folha: 45			297
1130	FRANCISCO MARIA PEREIRA MARIA EDUARDA ELIAS DE CARVALHO Casados RUA JOÃO DE DEUS, Nº 29 QUINTA DO ANJO 2950 PALMELA	TI	263 Sec. F	Quinta do Anjo	Num: 2864 Livro: B-10 Folha: 161		Este prédio tem natureza rústica, denomina-se Craveiras e situa-se no lugar de Craveiras, compõe-se de vinha e pomar de pessegueiros, está actualmente inscrito no referido artigo matricial rústico 263º Secção F, que corresponde a parte do antigo artigo matricial rústico 106º Secção F e tem a área de 15000 m2.	3782
	FRANCISCO JOSÉ CARVALHO DE PEREIRA RUA JOÃO DE DEUS, Nº 29 QUINTA DO ANJO 2950 PALMELA	P						

Parcela N.º	Nomes de Proprietários, Possuidores (P), Usufrutuários (U) ou Titulares Inscritos (TI), Conjuges e Moradas	(P) (U) (TI)	Matriz: R: Rústica; U: Urbana; omissa.	Freguesia	Descrição Predial	Confrontações do Prédio	Declarações Complementares	Área de Serviço do Prédio (m2)
1138	ANTÓNIO JOAQUIM DIAS EVARISTO ANGELINA MARIA RUAS NENTEL Casados RUA PROJECTADA À RUA D. DUARTE, Nº 5 - R/C DTO. LARANJEIRO 2800 COVA DA PIEDADE	TI	35 Sec. D; 142 Sec. D.	Quinta do Anjo	Num: 8605 Livro: B-27 Folha: 163		Este prédio tem natureza rústica, denomina-se Fontainhas e situa-se no lugar de Fontainhas compõe-se pinhal baldio, vinha, pomar de ameixieiras, pomar de damasqueiros, pomar de laranjeiras e olival, está inscrito nos referidos artigos matriciais rústicos 35 Secção D e 142 Secção D, este último que corresponde ao antigo artigo matricial rústico 115 Secção D, que proveio do antigo artigo matricial rústico 108 Secção D, que corresponde ao antigo matricial rústico 104 Secção D, que proveio do antigo artigo matricial rústico 87 Secção D, que corresponde ao antigo artigo matricial rústico 80 Secção D, que corresponde ao antigo artigo matricial rústico 68 Secção D, que proveio do antigo artigo matricial rústico 1 Secção D, todos da referida freguesia, e têm a área de 50395 m2.	1047
	JOÃO DUARTE PEREIRA DOROTEIA MARIA RITA CARDOSO DOMÉCIO DOROTEIA Casados RUA 5 DE OUTUBRO, Nº 46 QUINTA DO ANJO 2950 PALMELA	P						
1139	CARLOS ALBERTO DE JESUS CARDOSO QUINTA DO ANJO 2950 PALMELA	TI	122 Sec. D	Quinta do Anjo	OMISSO	Norte: AUTO - ESTRADA 2 Sul:ANTÓNIO JOAQUIM RODRIGUES AFONSO Nascente: JOÃO DUARTE PEREIRA DOROTEIA Poente: NUNO FERNANDO ALVES BRANCO GONÇALVES	Este prédio tem natureza rústica, denomina-se Herdade das Sesmarias e situa-se no lugar de Herdade das Sesmarias, compõe-se de vinha, está inscrito no referido artigo matricial rústico 122 Secção D e tem a área de 3400 m2.	872
	JOÃO DUARTE PEREIRA DOROTEIA MARIA RITA CARDOSO DOMÉCIO DOROTEIA Casados RUA 5 DE OUTUBRO, Nº 46 QUINTA DO ANJO 2950 PALMELA	P						
1140	NUNO FERNANDO ALVES BRANCO GONÇALVES BEATRIZ MARIA GALRITO CARVOEIRAS BRANCO GONÇALVES Casados AV. 25 DE ABRIL, Nº 35 - 9º DTO. 2800 ALMADA	P	113 Sec. D; U:5171º.	Quinta do Anjo	01680/040692			1656
1142	DIRCEU DE JESUS ROCHA MARINHO MARIA NAZARÉ DE ALMEIDA E SÁ Casados RUA LICÍNIO LARANJEIRO, LOTE 9 - 3º DTO. CASAL DO MARCO 2840 ALDEIA DE PAIO PIRES	P	120 Sec. D; U:6139º.	Quinta do Anjo	00343/300986			704
1143	ANTÓNIO JOSÉ SIMÕES DOS SANTOS ROCHA RUA JOÃO DE DEUS, Nº 111-C QUINTA DO ANJO 2950 PALMELA	P	40 Sec. D	Quinta do Anjo	00067/250285			1283
	LUÍS MANUEL DOS SANTOS MARTINS LAURINDA MARIA BRAVO CARDOSO MARTINS Casados RUA JOÃO DE DEUS, Nº 95-B QUINTA DO ANJO 2950 PALMELA	P						
	MARIA ISIDORA DOS SANTOS MARTINS RUA JOÃO DE DEUS, Nº 95-B QUINTA DO ANJO 2950 PALMELA	P						
1144	SILVESTRE ANTUNES SOARES FLORINDA DOS SANTOS SOARES Casados RUA AFONSO ALBUQUERQUE, Nº 48 -1º QUINTA DO ANJO 2950 PALMELA	TI	90 Sec. D; U:10226º.	Quinta do Anjo	Num: 14115 Livro: B-43 Folha: 200		Este prédio tem natureza mista. A parte urbana está actualmente inscrita na matriz predial urbana da freguesia de Quinta do Anjo sob o artigo 10226º e tem a área de 101,5 m2.	1914
	FLORINDA DOS SANTOS FERREIRA SOARES RUA AFONSO ALBUQUERQUE, Nº 48 -1º QUINTA DO ANJO 2950 PALMELA	P						
1146	ANTÓNIO JOAQUIM RODRIGUES AFONSO ALICE MARIA FERNANDES FERREIRA AFONSO Casados RUA 1º DE MAIO, LOTE 4 - BAIRRO DAS LOMBAS SUL TRAJOUCE 2775 SÃO DOMINGOS DE RANA	P	118 Sec. D; U:748º.	Quinta do Anjo	00816/311088			714

Parcela N.º	Nomes de Proprietários, Possuidores (P), Usufrutuários (U) ou Titulares Inscritos (TI), Conjuges e Moradas	(P) (U) ou (TI)	Matriz: R: Rústica; U: Urbana; omissa.	Freguesia	Descrição Predial	Confrontações do Prédio	Declarações Complementares	Área de Serviço do Prédio (m2)
1147	JOSÉ DOS SANTOS RAMOS MARIA JOAQUINA BUTES ROSA RAMOS Casados RUA SOC. FILARMÓNICA PERPÉtua AZEITONENSE, Nº 149 2925 AZEITÃO	P	184 Sec. D; U:819º.	Quinta do Anjo	03758/20030122		Este prédio tem natureza mista. A parte rústica denomina-se Quinta da Torre e situa-se no lugar de Quinta da Torre compõe-se cultura arvensis está inscrita na matriz predial rústica sob o artigo 184 Secção D, que corresponde aos antigos artigos matriciais rústicos 75 Secção D e 153 Secção D todos da referida freguesia de Quinta do Anjo e tem a área de 50395 m2.	5483
1149 A	EDMUNDO SOEIRO AV. DO SÉCULO, Nº 146 2135 SAMORA CORREIA	TI	179 Sec. D	Quinta do Anjo	OMISSO	Norte: JOSÉ DOS SANTOS RAMOS E AUTO - ESTRADA 2 Sul:ESTRADA Nascente: ANTÓNIO JOAQUIM RODRIGUES AFONSO Poente: BRISA - AUTO - ESTRADAS DE PORTUGAL, S.A.	Este prédio tem natureza rústica, denomina-se Quinta da Torre e situa-se no lugar de Quinta da Torre, compõe-se de cultura arvensis, olival, figueiral e vinha, está inscrito no referido artigo matricial rústico 179 Secção D e tem a área de 33500 m2.	115
	VICENTE FERREIRA DE LIMA NEVES JÚNIOR 2135 SAMORA CORREIA	TI						
	ANTÓNIO XAVIER MARÇALO MARIA DO VALE GOMES Casados RUA 5 DE OUTUBRO, Nº 36 QUINTA DO ANJO	P						
1149 B	2950 PALMELA							2340
1149,1 A	ANTÓNIO XAVIER DE LIMA MARIA DE FÁTIMA PIRES FERREIRA DE LIMA Casados RUA 25 DE ABRIL, Nº 11 - 11A - PAIVAS AMORA 2840 SEIXAL	P	55 Sec. C- C4	Quinta do Anjo	Num: 17117 (a desanexar) Livro: B-52 Folha: 170		Este prédio tem natureza rústica, denomina-se Herdade da Quinta da Torre e situa-se no lugar de Herdade de Quinta da Torre, compõe-se de cultura arvensis, sobreiral, pinhal, figueiral, vinha, olival, eucaliptal e pomar, está actualmente inscrito no referido artigo matricial rústico 55 Secção C-C4, que proveio do artigo matricial rústico 51 Secção C-C4 (parte) e tem a área de 12698904 m2.	597
1149,1 B								10085
1149,1 C								17140
1149,1 D								5247
1149,1 E								5465
1149,1 F								19567
1151	DONIGO - IMOBILIÁRIA, S.A. RUA TENENTE ESPANCA, Nº 3 - 2º C 1050 LISBOA	P	16 Sec. C1	Quinta do Anjo	01458/251091			8326
	CSFB - COMPRA E VENDA DE IMÓVEIS, LDA. RUA DA PALMIRA, Nº 66 - 3º-E 1170 LISBOA	P						
1153	ÉLIO FIRMINO ESTEVES DOS SANTOS ANA MARIA GONÇALVES PARRINHA DOS SANTOS Casados RUA 25 DE ABRIL, Nº 9 - R/C CABEÇO VERDE 2830 BARREIRO	P	7 Sec. C1	Quinta do Anjo	01224/280291			1021
	LÚCIA MARIA ESTEVES DOS SANTOS FERREIRA VIRGÍLIO ALVES CORREIA FERREIRA Casados BAIRRO DA SERRA, LOTE 123 - 2º ESQ. BAIXA DA BANHEIRA 2835 MOITA	P						
	JORGE MANUEL ESTEVES DOS SANTOS MARIA DA NATIVIDADE GONÇALVES BATISTA SANTOS Casados RUA BERNARDO SANTARENO LOTE 55, Nº 16 2830 BARREIRO	P						
1154	JOAQUIM MARQUES DOS SANTOS ELISA AMÁLIA MARQUES DE JESUS CMBOLAS DOS SANTOS Casados RUA TENENTE VALADIM, Nº 41 - 1º 2870-365 MONTIJO	P	6 Sec. C1	Quinta do Anjo	01127/060690			1595

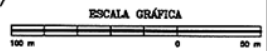


P-1101-DWG-CD-01_01-REV.2



LEGENDA

REDES DE ÁGUAS ESGOTOS E TELEFONES	REDES ELÉCTRICAS E DE GÁS	CARTOGRAFIA
CONDUZOS DE ÁGUA E OUTROS LIQUIDOS	LINHA AÉREA DE ALTA TENSÃO (REDE PRIMÁRIA/DESTINAÇÃO)	OBRA
COLECCOES DE ESGOTO	CAHOS SUBTERRÂNEOS DE ALTA TENSÃO (REDES DE DESTINAÇÃO)	BARREIRA
COLECCOES DE ÁGUA PLUVIAL	CAHOS SUBTERRÂNEOS DE ALTA TENSÃO (REDES DE DISTRIBUIÇÃO)	NÚMERO DE PARCELA
CAHOS TELEFONOS COLOM. ATENUACIÃO E ASSIMILAR	LIHVAS AÉREAS DE BAIXA TENSÃO	ESTRADA
CAHOS SUBTERRÂNEOS DE ASSIMILAR	CAHOS SUBTERRÂNEOS DE BAIXA TENSÃO	CHARRIDO
CAHOS AÉREOS DE ASSIMILAR	REDES DE GÁS	ESCRUPICHO
LIHVAS AÉREAS INTERMEDIÁRIAS E RESERVA		MURO P. SOLTA
LIHVAS AÉREAS DE ASSIMILAR		MURO DE SUPORTE
CAHOS SUBTERRÂNEOS DE TELECOMUNICAÇÕES		VEDAÇÕES DIVERSAS
		LIMITES DE CULTURA
		LINEA DE ÁGUA
		SOLO
		LIMITE DE CONCELHO
		FIXA DE BARRAGEM
		LIMITE DE FREGUESIA
		POUCOVAL DE APOIO
		POSTE DE ALTA TENSÃO
		POSTE DE BAIXA TENSÃO
		POSTE DE ELIMINAÇÃO
		POSTE TELEFÓNICO



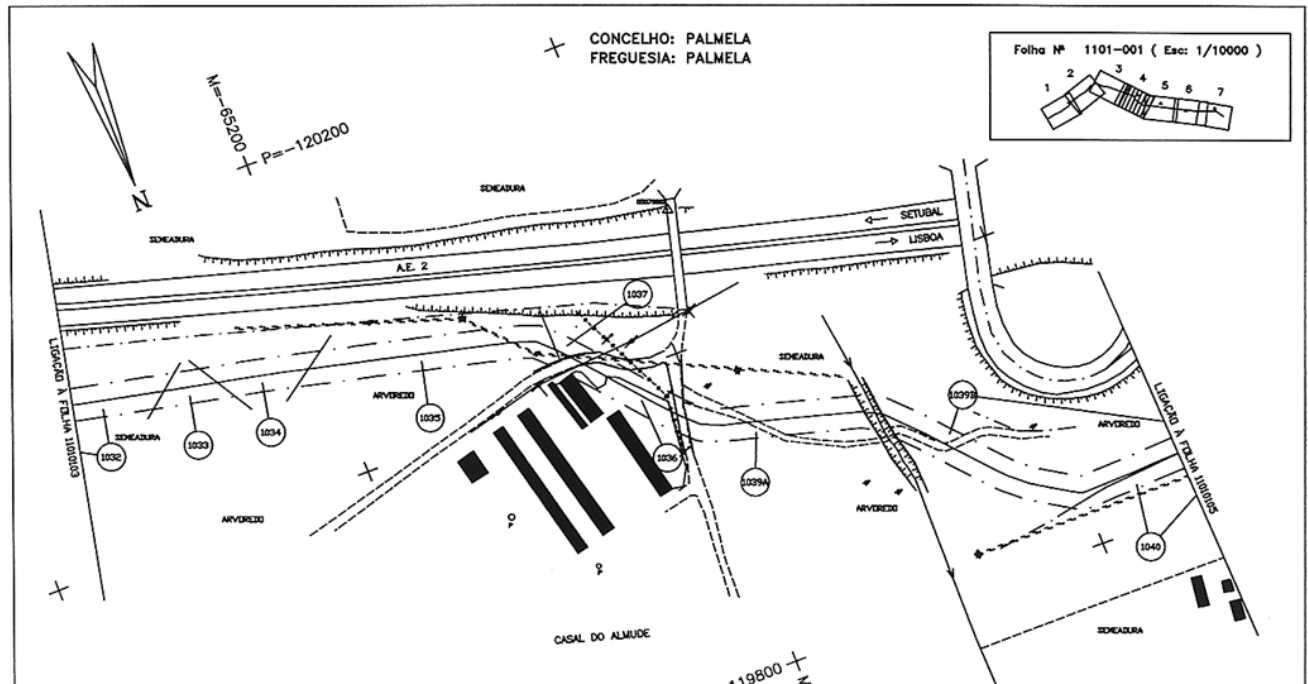
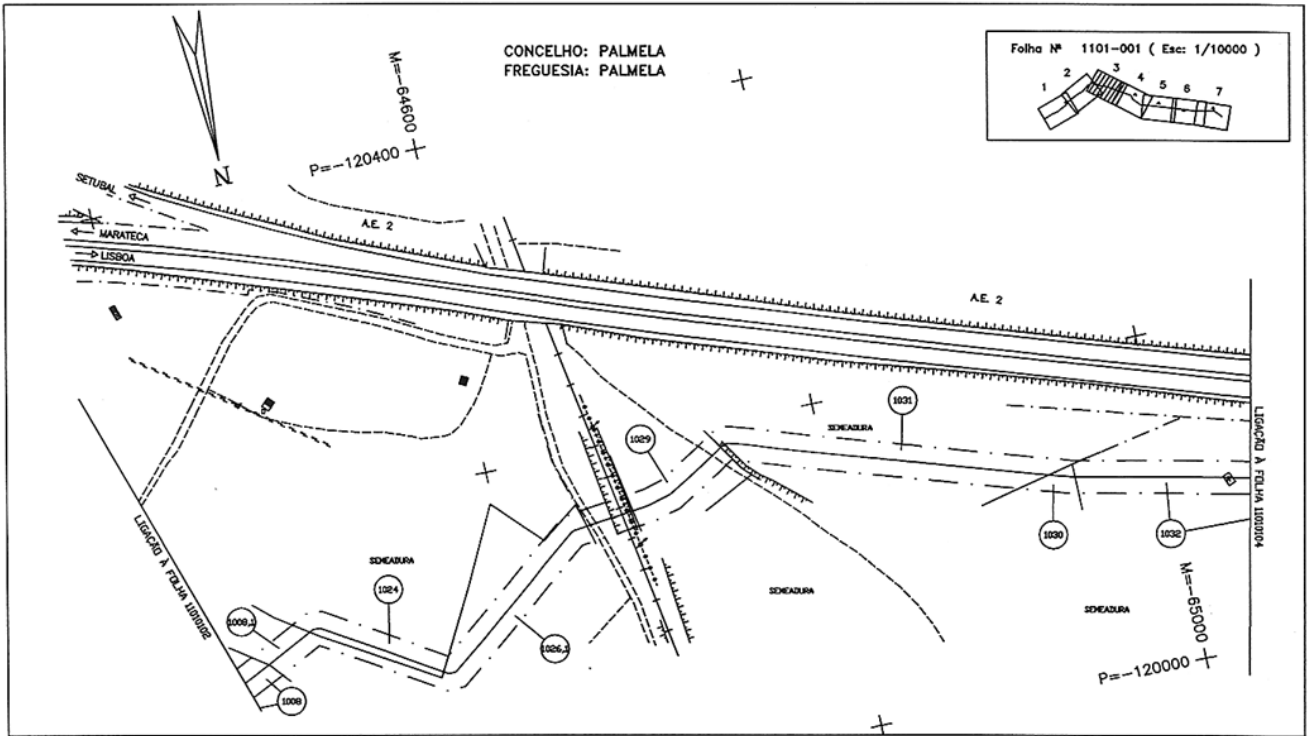
REV.	DATA	DESCRIÇÃO	PA.	VR.	RE.	APR.	ELAB.	APR.
2	15.03.07	AS-BUILT CADASTRAL	NO	JL	PR			
1		AS-BUILT						
0	07.08.05	FE-EMITIDO PARA CONSTRUÇÃO	PA	VR	RE			

DOCUMENT NUMBER			
JOB No.	AREA	SOC. TYPE	DRAWING No.
59.4255.00	P	1101	DWG
SCALE		REV	
1:2000		00-01.02 2 R	

TRANSGÁS, Soc. Portuguesa de Gás Natural SA. PROJECTO DE GÁS NATURAL - PORTUGAL


TÍTULO: PLANTA CADASTRAL RAMAL DE ALMADA (LOTE 1)

FOLHA Nº 1101-001 (Esc: 1/10000)



LEGENDA

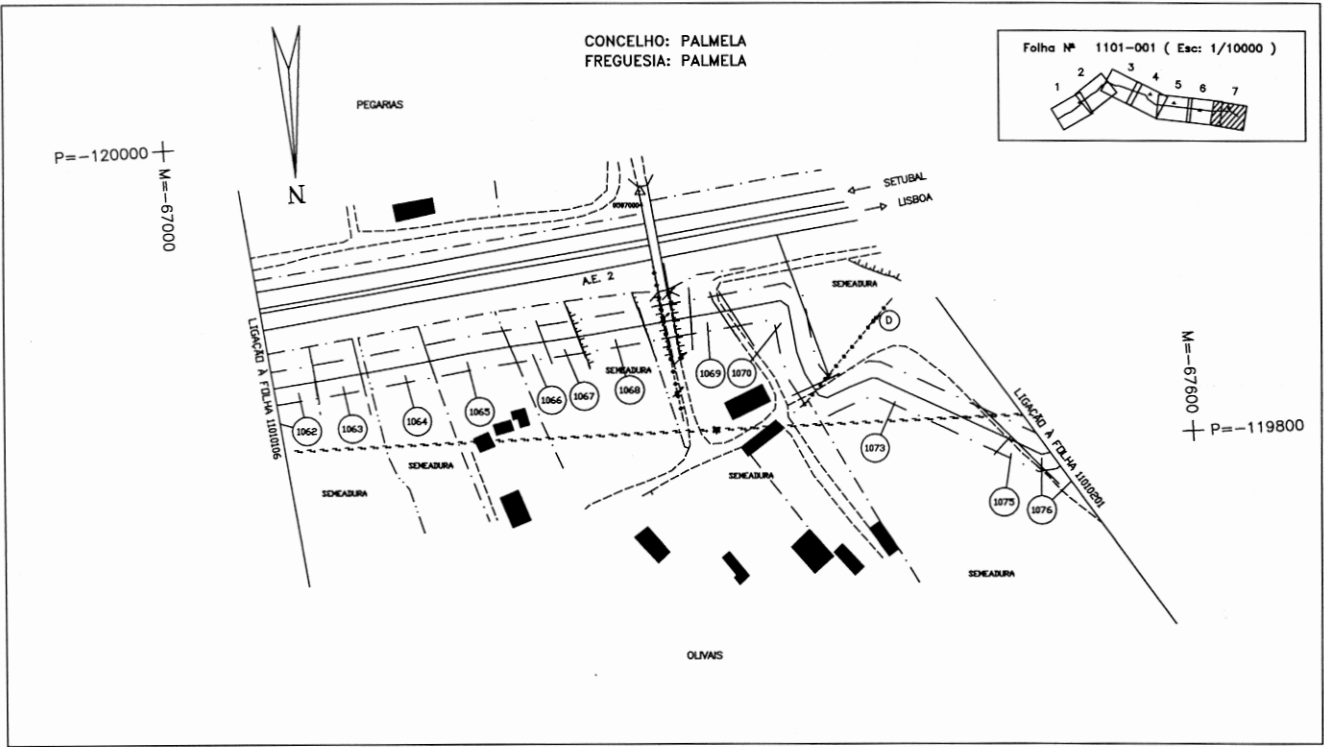
REDES DE ÁGUAS ESGOTOS E TELEFONES	REDES ELÉCTRICAS E DE GÁS	CARTOGRAFIA
CONDUÇÃO DE ÁGUA E OUTROS SÓLIDOS	LINHA AÉREA DE ALTA TENSÃO (REDE PRIMÁRIA/CONSTRUÇÃO)	CASA
COLLECTORES DE EGOVIO	CAHOS SUBTERRÂNEOS DE ALTA TENSÃO (REDES DE DESTINAÇÃO)	BRANCA
COLLECTORES DE ÁGUA PLUVIAL	CAHOS SUBTERRÂNEOS DE BAIXA TENSÃO	HÓNORO DE PARCELA
CAHOS TELEFONOS COM INTERLIGACÃO E RESERVA	LINEAS AÉREAS DE BAIXA TENSÃO	EXTINÇÃO
CAHOS SUBTERRÂNEOS DE ASBASTO	REDES DE GÁS	CHAMADO
CAHOS AÉREOS DE ASBASTO		ESCARPADO
LINEAS AÉREAS INTERLIGACÃO E RESERVA		MURO
LINEAS AÉREAS DE ASBASTO		MURO P. SOLTA
CAHOS SUBTERRÂNEOS DE TELECOMUNICAÇÕES		MURO DE SUPORTE
		VEDAÇÕES BRANCA
		LIMITES DE CLASSE
		LINEA DE ÁGUA
		BO
		LIMITE DE CONCELHO
		PARA DE BOMBA
		LIMITE DE FREGUESIA
		POLIGONO DE APOIO
		POSTE DE ALTA TENSÃO
		POSTE DE BAIXA TENSÃO
		POSTE DE ILUMINAÇÃO
		POSTE TELEFÓNICO



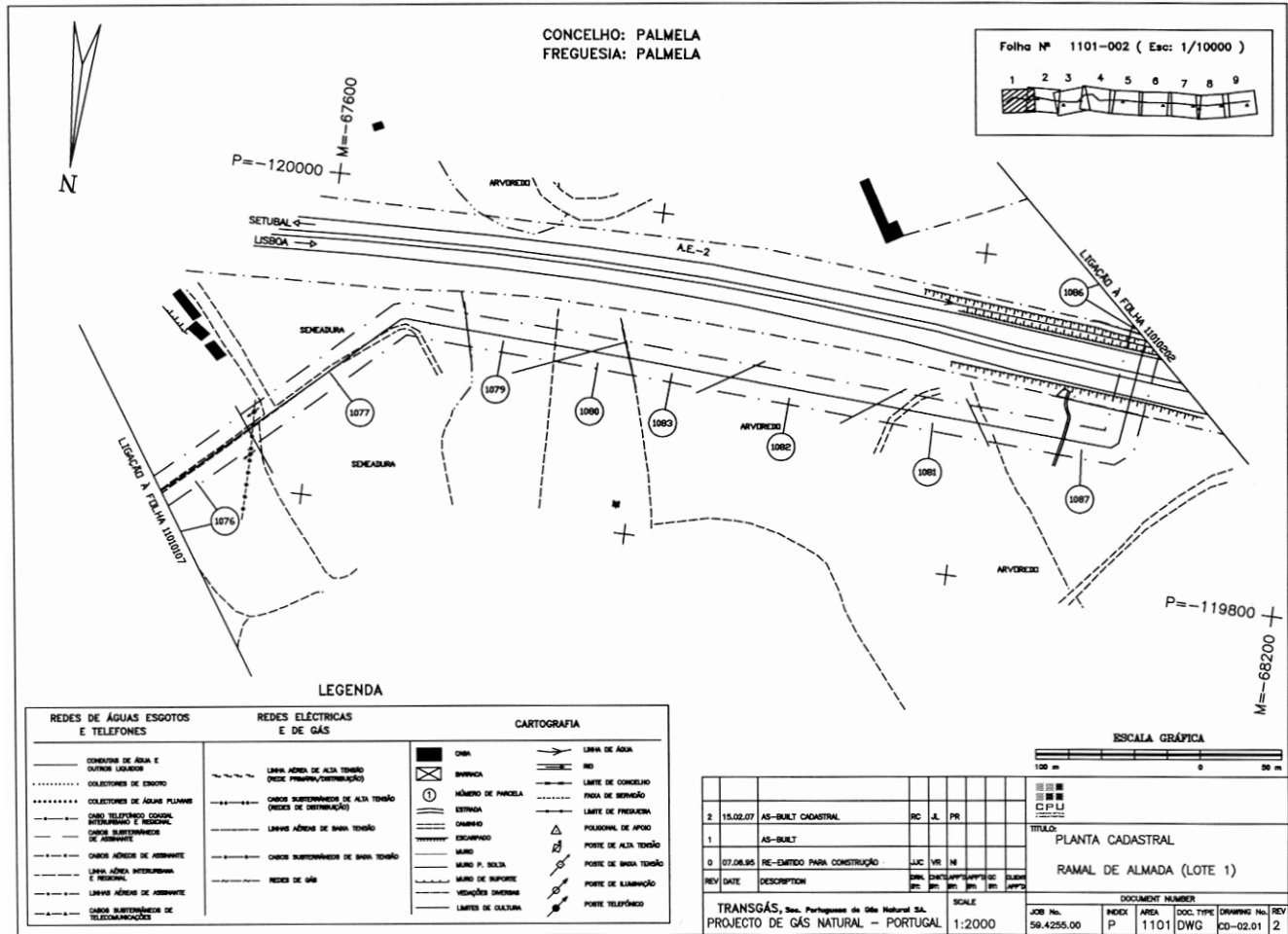
REV	DATE	DESCRIPTION	BY	CHK	APP	DATE	SCALE	JOB No.	INDEX	AREA	DOC. TYPE	DRAWING No.	REV
2	15.02.07	AS-BUILT CADASTRAL	RO	AL	RP		1:2000	59.4255.00	P	1101	DWG	CD-01.04	2
1		AS-BUILT											
0	04.06.05	EMTEO PARA CONSTRUÇÃO	LAC	ELS	MS								

TÍTULO: PLANTA CADASTRAL
RAMAL DE ALMADA (LOTE 1)

TRANSGÁS, S.A., Soc. Portuguesa de Gás Natural SA.
PROJECTO DE GÁS NATURAL - PORTUGAL




P-1101-DWG-CD-01_07-REV.2



LEGENDA

REDES DE ÁGUAS ESGOTOS E TELEFONES	REDES ELÉCTRICAS E DE GÁS	CARTOGRAFIA
— CONDUITO DE ÁGUA E OUTROS LIQUÍDOS	— LINHA ADIÇA DE ALTA TENSÃO (DESE P/ANIMA/CONSTRUÇÃO)	— CHUVA
— COLECCIONADOR DE ESGOTO	— CABOS SUBTERRÂNEOS DE ALTA TENSÃO (REDES DE DISTRIBUIÇÃO)	— BRANCA
— COLECCIONADOR DE ÁGUAS PLUVIAIS	— CABOS SUBTERRÂNEOS DE ALTA TENSÃO (REDES DE DISTRIBUIÇÃO)	— NÚMERO DE PARCELA
— CABO TELEFÓNICO COAXIAL INTERLIGADO E RESERVA	— LINHAS ADIÇA DE BAIXA TENSÃO	— ESTRADA
— CABOS SUBTERRÂNEOS DE RESERVA	— CABOS SUBTERRÂNEOS DE BAIXA TENSÃO	— CAMINHO
— CABOS ADIÇA DE RESERVA	— REDES DE GÁS	— ESCARPADO
— LINHA ADIÇA INTERLIGADA E RESERVA		— MURO
— LINHAS ADIÇA DE RESERVA		— MURO P. ALTA
— LINHA SUBTERRÂNEA DE TELECOMUNICAÇÕES		— MURO DE SUPORTE
		— VEDAÇÕES DIVISÓRIAS
		— LIMITES DE CANTARIA
		— LINHA DE ÁGUA
		— RIO
		— LIMITE DE CONCELHO
		— FICHA DE BARRAGEM
		— LIMITE DE FREGUESIA
		— POLICIA DE APOIO
		— PONTE DE ALTA TENSÃO
		— PONTE DE BAIXA TENSÃO
		— PONTE DE ILUMINAÇÃO
		— PONTE TELEFÓNICA



REV	DATE	DESCRIPTION	DESIGN	APP	APP	APP	APP	APP	APP
2	15.02.07	AS-BUILT CADASTRAL	RC	JL	PR				
1		AS-BUILT							
0	07.06.95	RE-EMITIDO PARA CONSTRUÇÃO	JLC	VR	NI				

TÍTULO: PLANTA CADASTRAL
RAMAL DE ALMADA (LOTE 1)

TRANSGÁS, Scc. Participação de Gás Natural SA. PROJECTO DE GÁS NATURAL - PORTUGAL

SCALE: 1:2000

JOB No: 59-4255.00

INDEX: P

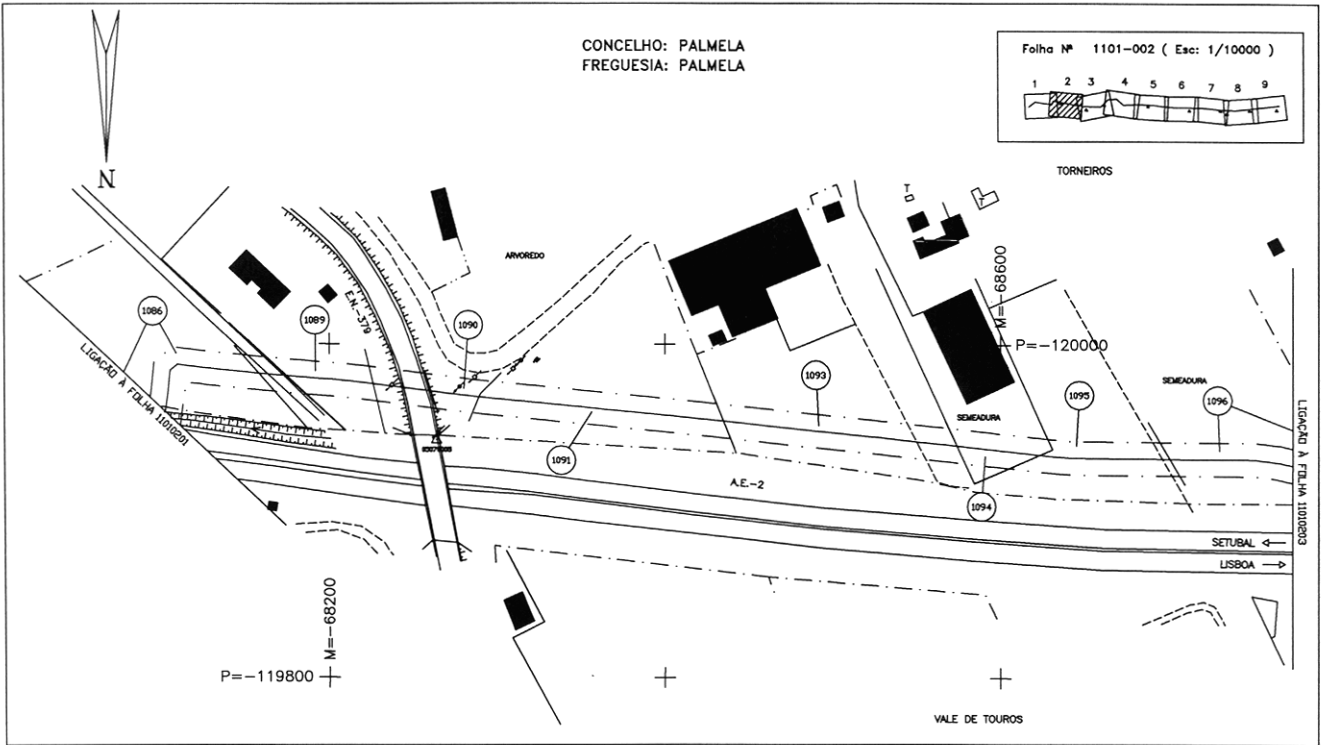
AREA: 1101

DOC. TYPE: DWG

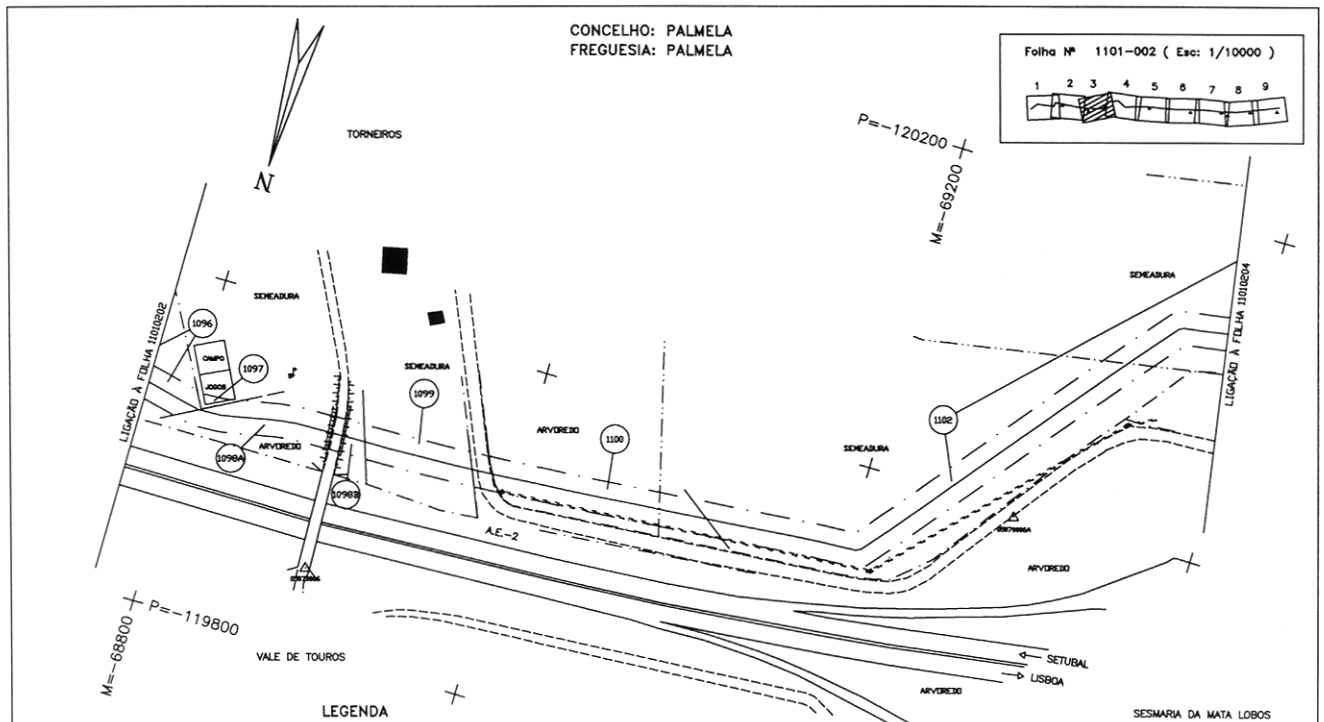
DOCUMENT NUMBER: CD-02.01

DRAWING No: 2

REV No: 2



P-1101-DWG-CD-02_02-REV.2



LEGENDA

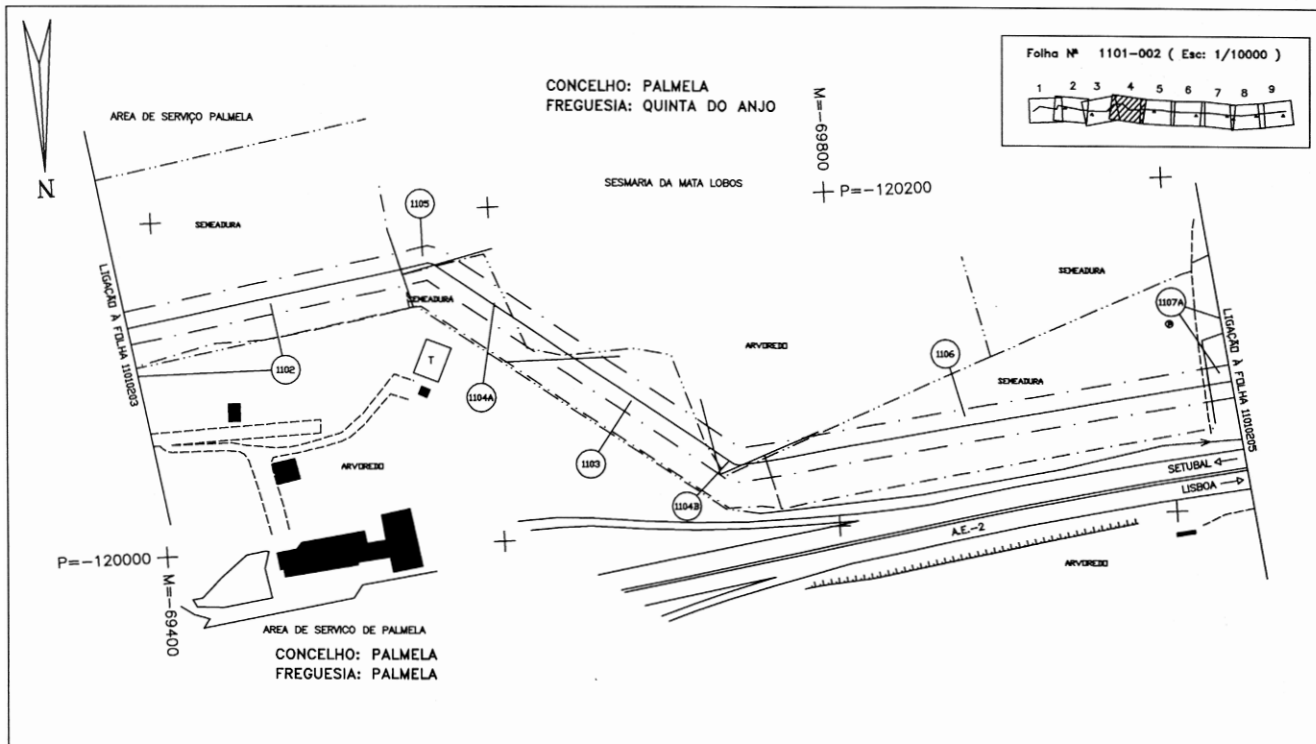
REDES DE ÁGUAS ESGOTOS E TELEFONES	REDES ELÉCTRICAS E DE GÁS	CARTOGRAFIA
CONDUTA DE ÁGUA E OUTROS LÍQUIDOS	LINHA AEREA DE ALTA TENSAO (DESE FIM/SEM CONTRIBUICAO)	ONHA
COLECCOES DE ESGOTO	CHUVA SUBTERRANEA DE ALTA TENSAO (DEDES DE DESTINAÇÃO)	BRANCA
COLECCOES DE ÁGUAS PLUVIAIS	LINHAS AEREA DE BAIXA TENSAO (REDES DE DESTINAÇÃO)	NÚMERO DE PARCELA
CHUVA TELEFONICA GERAL (REDE/SEM/RESEMI/RESEMI)	CHUVA SUBTERRANEA DE BAIXA TENSAO	ESTRADA
CHUVA AEREA DE ASBANTE	REDES DE GÁS	CHUVA
LINHA AEREA INTERMEDIARIA E RESERVA		ESCADINHO
LINHA AEREA DE ASBANTE		MURO
CHUVA SUBTERRANEA DE TELECOMUNICACOES		MURO P. SOLTA
		MURO DE SUPORTE
		INDICACOES (SINCRON)
		LIMITE DE CULTURA
		LINHA DE ÁGUA
		RD
		LIMITE DE CONCELHO
		PARCELA DE BENEICAO
		LIMITE DE FREGUESIA
		POLIGONO DE APOIO
		POSTE DE ALTA TENSAO
		POSTE DE BAIXA TENSAO
		POSTE DE ELIMINACAO
		POSTE TELEFONICO

ESCALA GRÁFICA

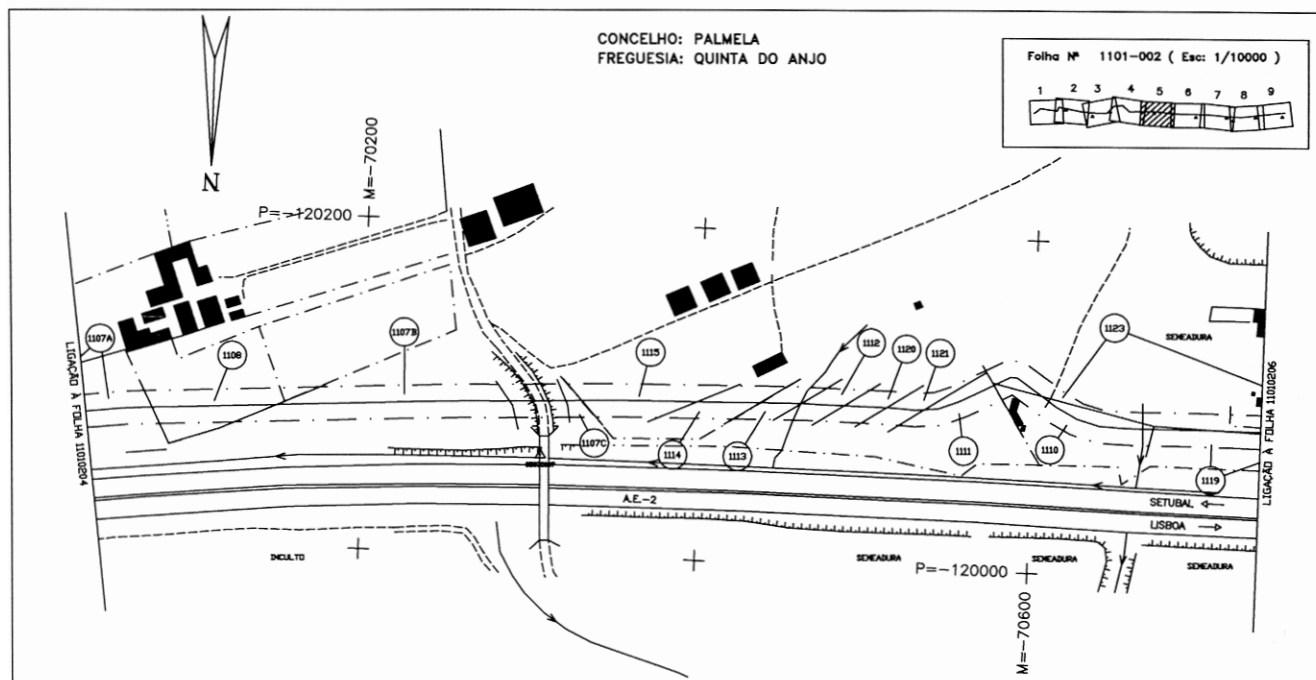
REV	DATE	DESCRIPTION	ELAB	APR	ELAB	APR
2	18.02.07	AS-BUILT CADASTRAL	RC	JL	PR	
1		AS-BUILT				
0	04.08.95	EMITIDO PARA CONSTRUÇÃO	JUC	GLS	NI	

TITULO: PLANTA CADASTRAL
RAMAL DE ALMADA (LOTE 1)

TRANSGAS, Soc. Portuguesa de Gas Natural SA	SCALE	DOC. NUMBER
PROJECTO DE GAS NATURAL - PORTUGAL	1:2000	JOB No. 59.4255.00
		INDEX AREA DOC. TYPE DRAWING No. REV
		P 1101 DWG CD-02.03 2



P-1101-DWG-CD-02_04-REV.2



LEGENDA

REDES DE ÁGUAS ESGOTOS E TELEFONES	REDES ELÉCTRICAS E DE GÁS	CARTOGRAFIA
CONDUITE DE ÁGUA E OUTROS USUÁRIOS	Linha aérea de alta tensão (rede primária/centralizada)	CHUVA
COLLECTORES DE ENCHO	cabos subterrâneos de alta tensão (redes de distribuição)	BARREIRA
COLLECTORES DE ÁGUA PLUVIAL	Linhas aéreas de baixa tensão	NÚMERO DE PARCELA
CABO TELEFÓNICO COM INTERMÓDULO E RESERVA	cabos subterrâneos de baixa tensão	ESTRADA
CABO SUBTERRÂNEO DE ABASTECIMENTO	REDES DE GÁS	QUILÓMETRO
CABOS AÉREOS DE ABASTECIMENTO		MURO P. SOLTA
Linha aérea intermódulo e reserva		MURO DE SUPORTE
Linha aérea de abastecimento		VEDAÇÃO BARRICA
CABO SUBTERRÂNEO DE TELECOMUNICAÇÕES		LIMITE DE CULCUM
		LIMITE DE ÁGUA
		RO
		LIMITE DE CONCELHO
		PARCELA DE SERVIÇO
		LIMITE DE PREDIUM
		POLÍGONO DE APOIO
		POSTE DE ALTA TENSÃO
		POSTE DE BAIXA TENSÃO
		POSTE DE LAMBAÇÃO
		POSTE TELEFÓNICO

ESCALA GRÁFICA



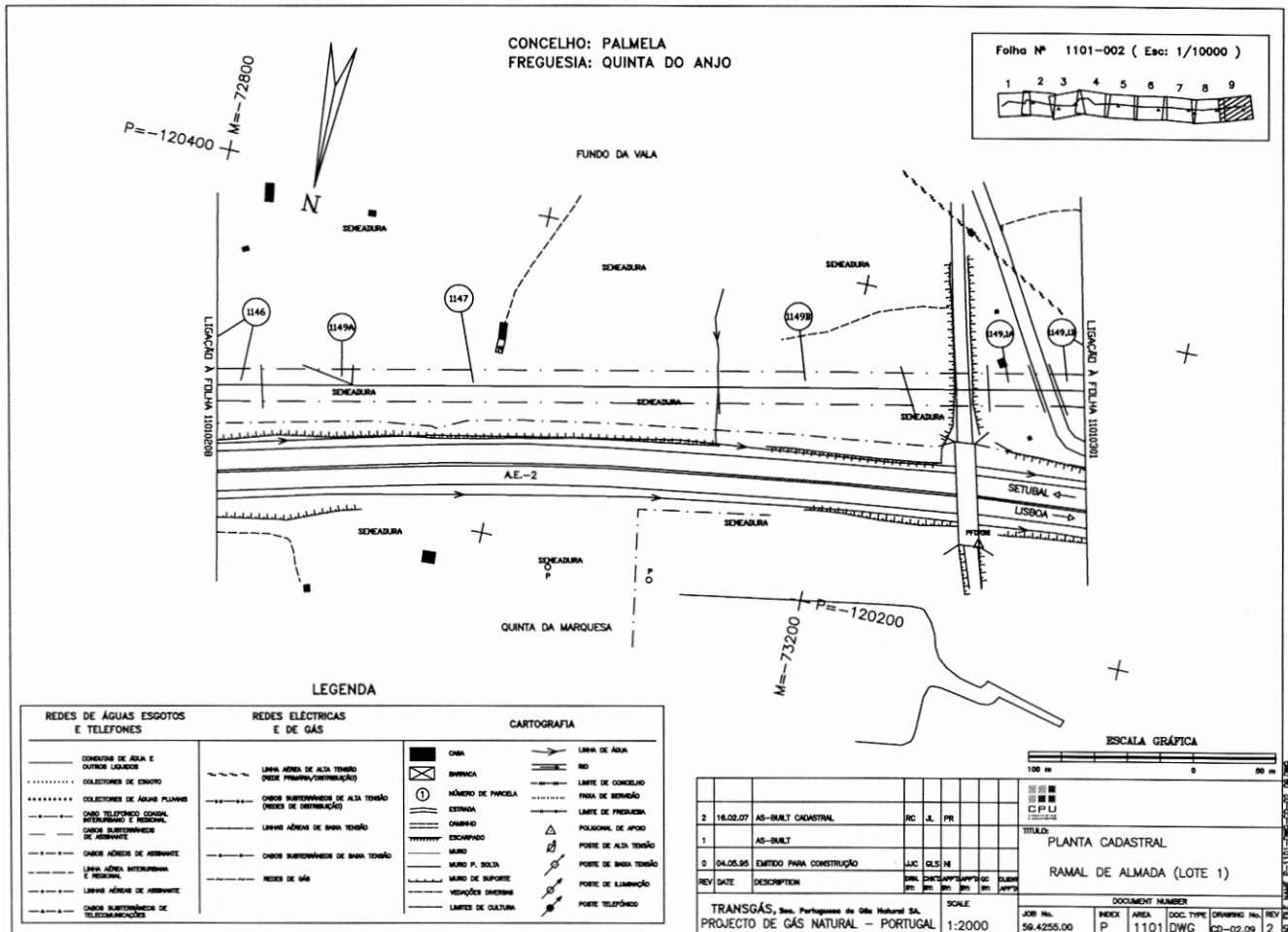
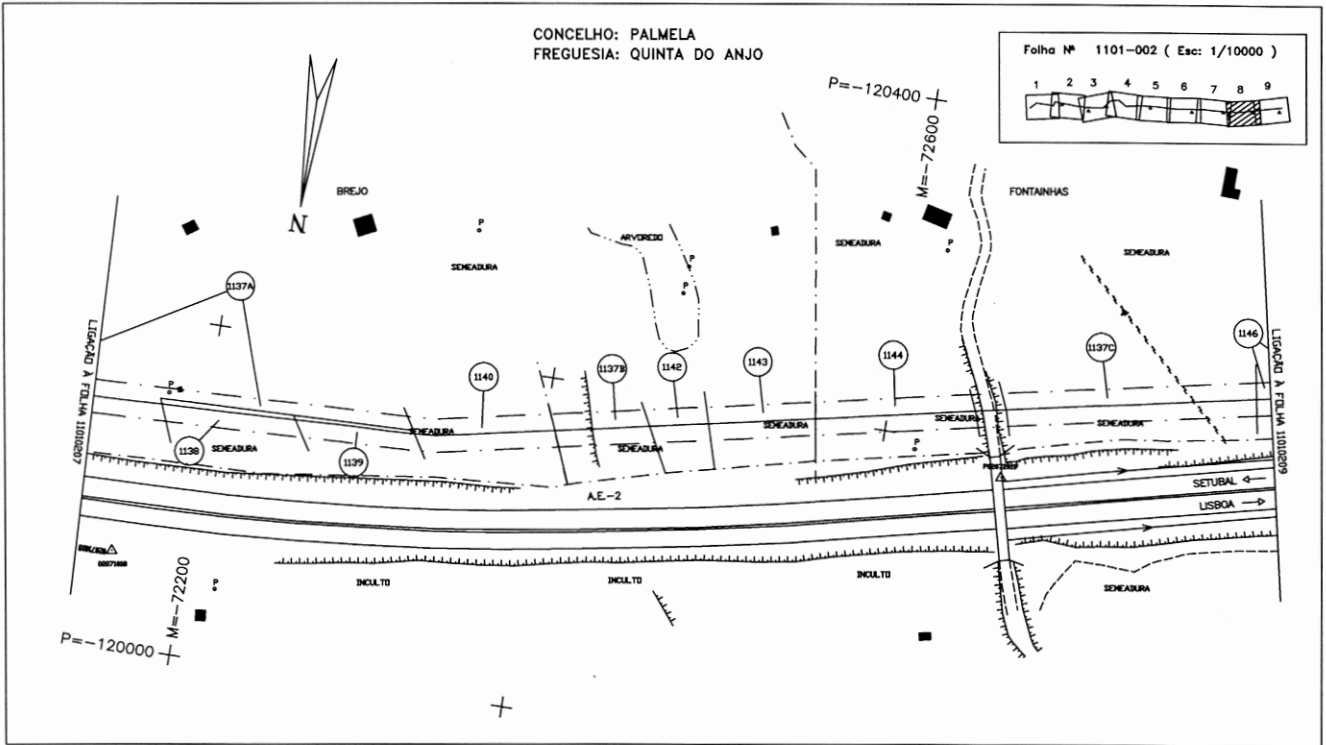
REV	DATE	DESCRIPTION	ELAB.	REV.	APP.	APP.
2	18.02.07	AS-BUILT CADASTRAL	JJC	JL	PR	
1		AS-BUILT	JJC	GLS	N	
0	04.05.95	EMITIDO PARA CONSTRUÇÃO	JJC	GLS	N	

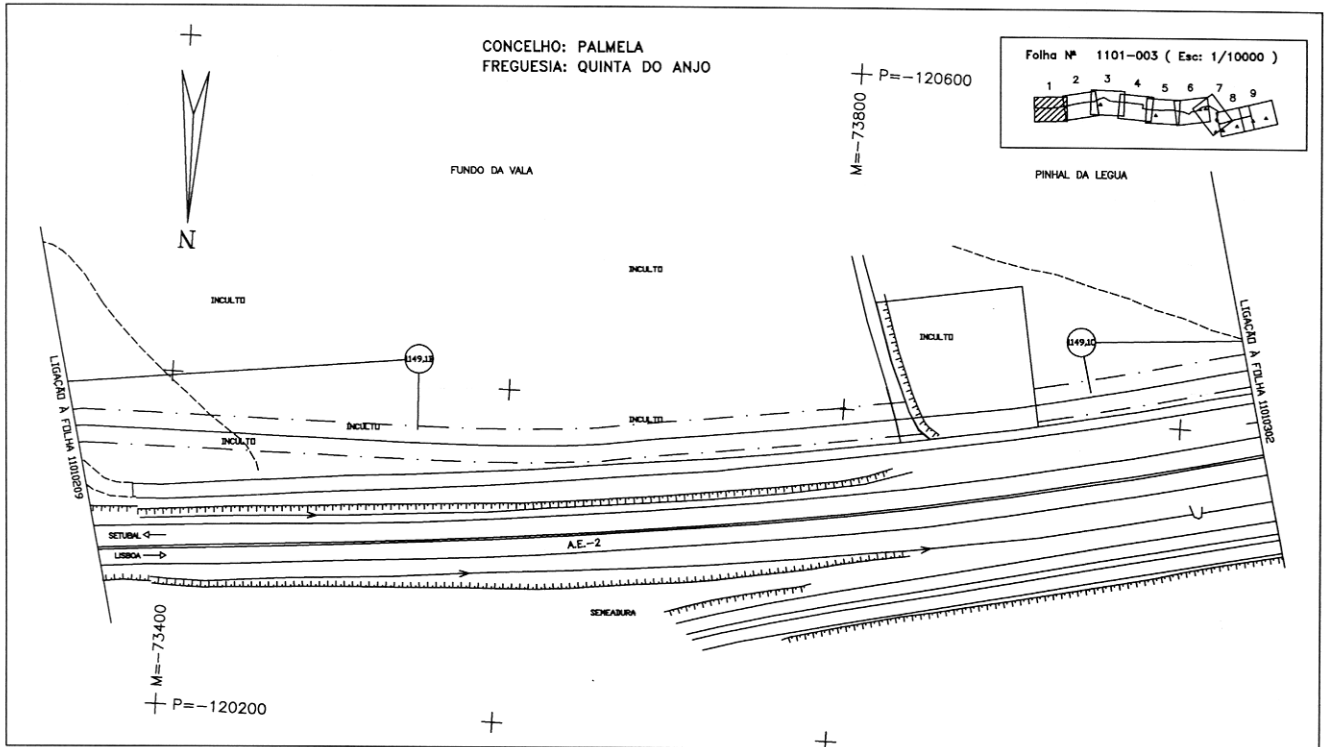
TÍTULO: PLANTA CADASTRAL
RAMAL DE ALMADA (LOTE 1)

TRANSGÁS, Soc. Portuguesa de Gás Natural S.A.
PROJECTO DE GÁS NATURAL - PORTUGAL

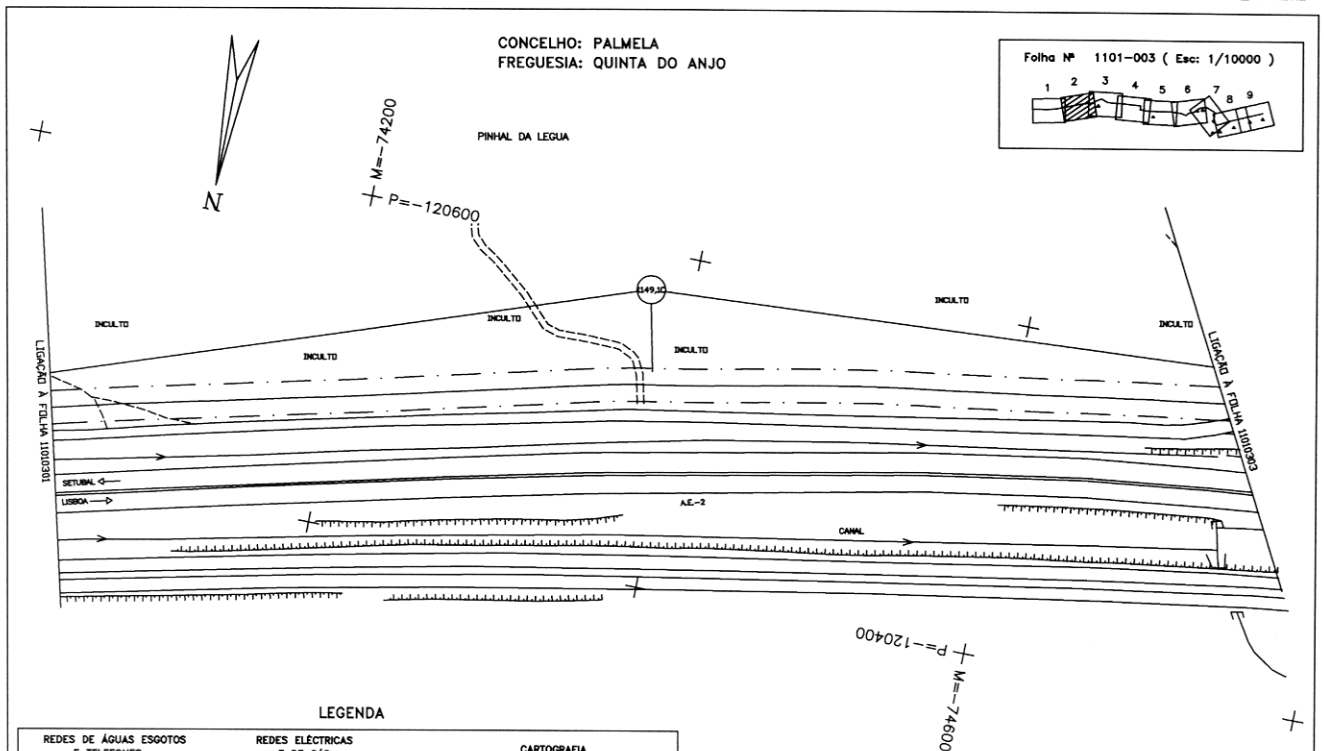
SCALE: 1:2000

DOCUMENT NUMBER: 1101
JOB No.: 59.4255.00
INDEX: P
AREA: 1101
DOC. TYPE: DWG
DRAWING No.: CD-02.05
REV: 2



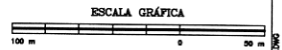


P-1101-DWG-CD-03_01-REV.2



LEGENDA

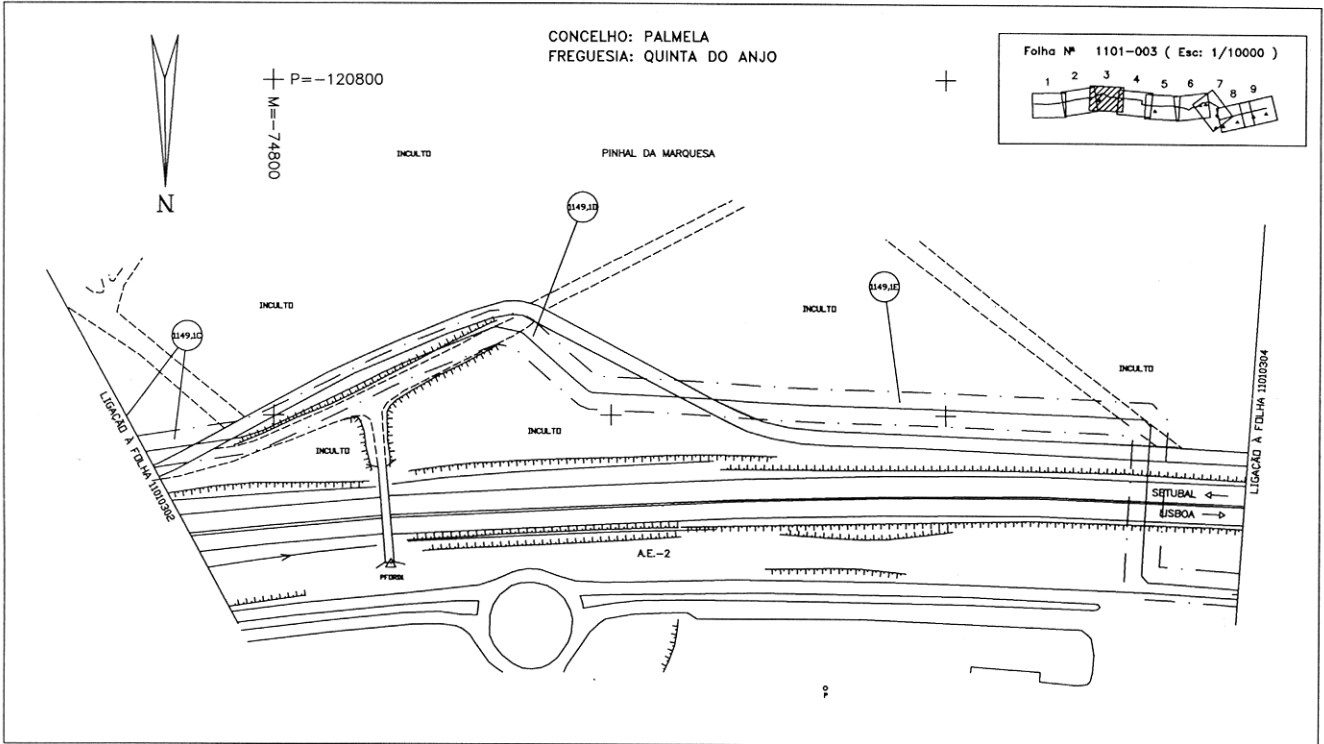
REDES DE ÁGUAS ESGOTOS E TELEFONES	REDES ELÉCTRICAS E DE GÁS	CARTOGRAFIA
CONDUÇÃO DE ÁGUA E OUTROS LIQUIDOS	LINHA AÉREA DE ALTA TENSÃO (ONDE PRIMA/PA/SEPARAÇÃO)	ONHA
COLLECÇÕES DE ESGOTO	CABOS SUBTERRÂNEOS DE ALTA TENSÃO (REDES DE DISTRIBUIÇÃO)	BRANCA
COLLECÇÕES DE ÁGUAS PLUVIAIS	LINHAS AÉREAS DE BAIXA TENSÃO	HÓMENO DE PARCELA
CANAL TELEFÓNICO COAXIAL, METEOROLÓGICO E RESERVA	CABOS SUBTERRÂNEOS DE BAIXA TENSÃO	ESTRADA
CANAL SUBTERRÂNEO DE ABASTECIMENTO	REDES DE GÁS	CANALIZADO
CANAL AÉREO DE ABASTECIMENTO		ESCRUPADO
LINHA AÉREA INTERURBANA E RESERVA		MURO
LINHA AÉREA DE ABASTECIMENTO		MURO P. SOLA
CANAL SUBTERRÂNEO DE TELECOMUNICAÇÕES		MURO DE SUPORTE
		VEDAÇÕES DIVERSAS
		LIMITES DE CULTURA
		PORTA DE ÁGUA
		RIO
		LIMITE DE CONCELHO
		Faixa de servidão
		LIMITE DE FREGUESIA
		POSICIONAL DE APOIO
		POSTE DE ALTA TENSÃO
		POSTE DE BAIXA TENSÃO
		POSTE DE LIGADORA
		POSTE TELEFÓNICO



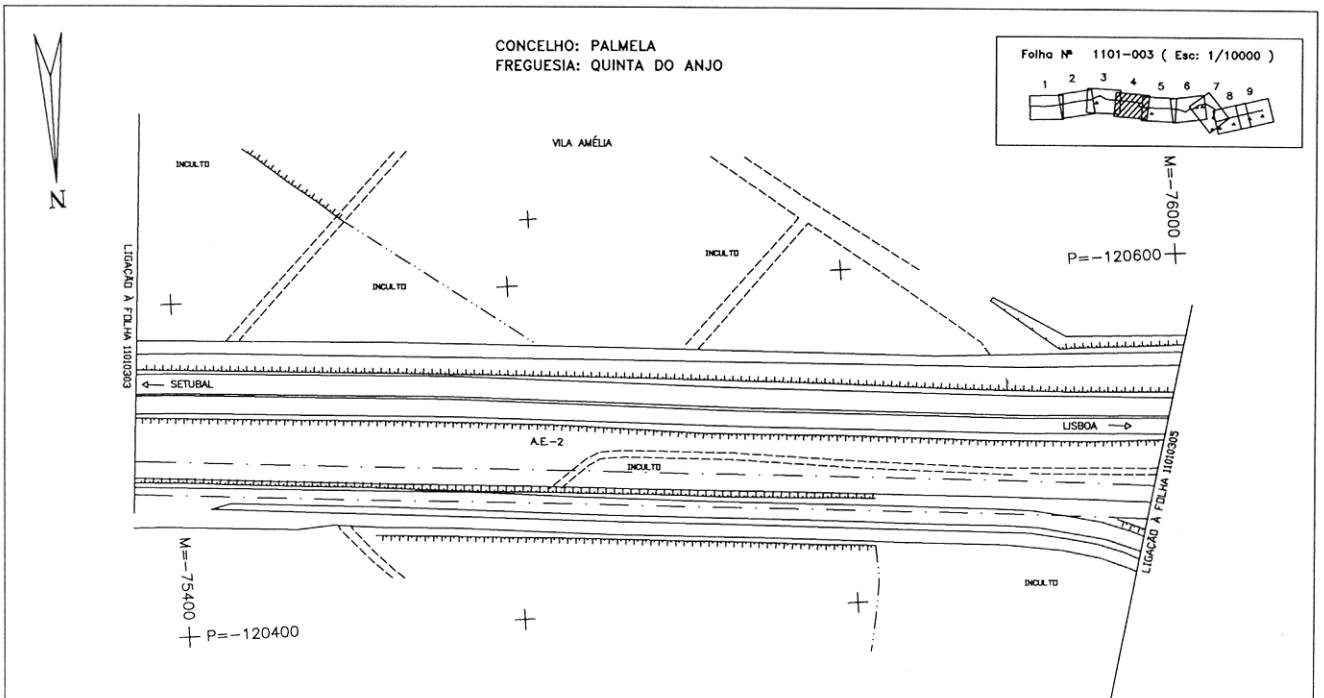
REV	DATE	DESCRIPTION	ELC	JL	PR	APR	APR	APR	APR	APR
2	18.02.07	AS-BUILT CADASTRAL								
1		AS-BUILT								
0	05.07.95	RE-EMITIDO PARA CONSTRUÇÃO	LJC	GLS	M					

TÍTULO: PLANTA CADASTRAL
 RAMAL DE ALMADA (LOTE 1)

TRANSGÁS, Soc. Portuguesa de Gás Natural SA. PROJECTO DE GÁS NATURAL - PORTUGAL
 ESCALA: 1:2000
 JOB No: 59.4255.00
 INDEX: P
 AREA: 1101
 DOC. TYPE: DWG
 DRAWING No: CD-03.02
 REV: 2



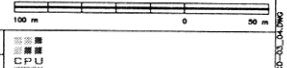
P-1101-DWG-CD-03_03-REV.2



LEGENDA

REDES DE ÁGUAS ESGOTOS E TELEFONES	REDES ELÉCTRICAS E DE GÁS	CARTOGRAFIA
CONDUÇÃO DE ÁGUA E OUTROS LIGADOS	LINHA AÉREA DE ALTA TENSÃO (REDES PRIMÁRIA/DISTRIBUIÇÃO)	CHAMA
COLLECTORES DE ESGOTO	CABOS SUBTERRÂNEOS DE ALTA TENSÃO (REDES DE DISTRIBUIÇÃO)	BARREIRA
COLLECTORES DE ÁGUAS PLUVIAIS	CABOS SUBTERRÂNEOS DE BAIXA TENSÃO	NÚMERO DE PARCELA
CABO TELEFÓNICO COAXIAL, INTERLIGANDO E REGIONAL	REDES DE GÁS	ESTRADA
CABOS SUBTERRÂNEOS DE ASBIBANTE		OMBRADO
CABOS AEROS DE ASBIBANTE		MURO
LINHA AÉREA INTERLIGANDO E REGIONAL		MURO P. SOLTA
LINHAS AÉREAS DE ASBIBANTE		MURO DE SUPORTE
CABOS SUBTERRÂNEOS DE TELECOMUNICAÇÕES		VEDAÇÕES DIVERSAS
		LIMITES DE CULTURA
		LINHA DE ÁGUA
		RIO
		LIMITE DE CONCELHO
		Faixa de SERVIÇÃO
		LIMITE DE FREGUESIA
		POLIGONAL DE APOIO
		POSTE DE ALTA TENSÃO
		POSTE DE BAIXA TENSÃO
		POSTE DE LLAMINACÃO
		POSTE TELEFÓNICO

ESCALA GRÁFICA

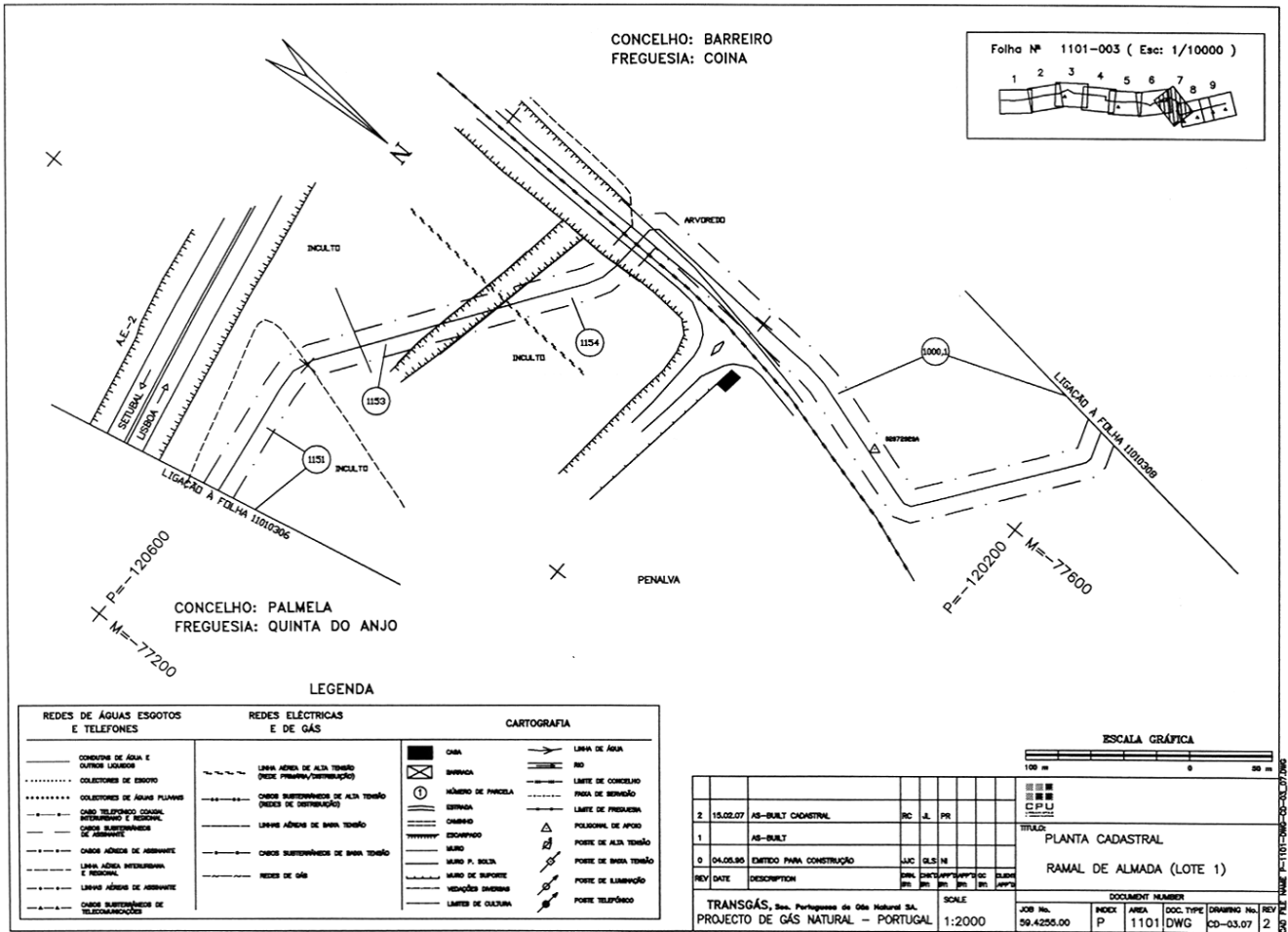


REV	DATE	DESCRIPTION	ELAB.	APR.	PROJ.	DESE.	REVIS.
2	16.02.07	AS-BUILT CADASTRAL	RC	JL	PR		
1		AS-BUILT					
0	11.07.95	EMITIDO PARA APROVAÇÃO	JJC	VJR	MR		
REV	DATE	DESCRIPTION	ELAB.	APR.	PROJ.	DESE.	REVIS.

TÍTULO:
PLANTA CADASTRAL
RAMAL DE ALMADA (LOTE 1)

TRANSGÁS, S.A., Portuguese de Gás Natural S.A. PROJECTO DE GÁS NATURAL - PORTUGAL	ESCALA 1:2000	DOCUMENT NUMBER JOB No. INDEX AREA DOC. TYPE DRAWING No. REV
		P 1101 DWG CD-03.04 2

P-1101-DWG-CD-03_03-REV.2



Aviso n.º 8089-E/2007

Na sequência do aviso da Direcção-Geral de Energia, publicado no *Diário da República*, 2.ª série, n.º 113, 2.º suplemento, de 16 de Maio de 1995, e em cumprimento do n.º 3 do despacho n.º 113/93, de 15 de Dezembro, do Ministro da Indústria e Energia, e do aviso publicado no *Diário da República*, 2.ª série, n.º 64, de 17 de Março de 1994, publica-se em anexo o mapa de identificação dos imóveis sobre os quais foi constituída servidão administrativa de gás, com os titulares de direitos sobre os mesmos prédios, bem como as plantas parcelares definitivas (telas

finais) do traçado do gasoduto de 1.º escalão (lote 1) relativas ao ramal de Almada, concelho do Seixal.

O presente aviso rectifica e substitui, globalmente, para todos os efeitos legais, inclusive o registo predial da servidão administrativa constituída nos termos do artigo 4.º do Decreto-Lei n.º 11/94, de 13 de Janeiro, os elementos referentes ao ramal de Almada, concelho do Seixal, publicados através do já referido aviso da Direcção-Geral de Energia.

9 de Abril de 2007. — Pelo Director-Geral, o Subdirector-Geral, *Morais Sarmento*.

Ramal de Almada (lote 1)						Concelho: Seixal		
Parcelas relativas aos Desenhos n.ºs: 1101-004,03; 1101-004,04;								
Parcela N.º	Nomes de Proprietários, Possuidores (P), Usufrutuários (U) ou Titulares Inscritos (TI), Conjuges e Moradas	(P) (U) (TI)	Matriz: R: Rústica; U: Urbana; (TI) omissa.	Freguesia	Descrição Predial	Confrontações do Prédio	Declarações Complementares	Área de Servidão do Prédio (m2)
1001 A	MARIA DO CARMO OOM MONIZ GALVÃO PEREIRA DE MELO LUÍS MANUEL CHAMBELL DE SERPA QUARESMA BRANDÃO PEREIRA DE ME Casados ESTRADA DO POÇO DO CHÃO, LOTE 3, 3º DTO. 1500 LISBOA	TI	10 Sec. P (parte); U:omisso.	Aldeia de Paio Pires	Num: 3381 Livro: B-10 Folha: 69 vº		Este prédio tem natureza mista. A parte rústica, denomina-se Casal do Sapo e situa-se no lugar de Casal do Sapo, compõe-se de cultura arvenses, vinha, mato e pinhal está inscrito no referido artigo matricial rústico 10 Secção P (parte). A parte urbana está omissa na matriz predial urbana da referida freguesia e tem a área de 2234100 m2.	2024
	MARIA JOSÉ OOM MONIZ GALVÃO SACADURA BOTTE ANTÓNIO PEDRO VIEIRA DE SACADURA BOTTE Casados RUA MARECHAL SALDANHA, Nº 216 - 4º FOZ DO DOURO 4150 PORTO	TI						
	MARIA MARGARIDA OOM MONIZ GALVÃO GARCEZ PALHA LUÍS PAULO MOURÃO GARCEZ PALHA Casados AV. 5 DE OUTUBRO, Nº 351 - 4º DTO. 1050 LISBOA	TI						