

**Aviso n.º 8089-C/2007**

Na sequência do aviso da Direcção-Geral de Energia, publicado no *Diário da República*, 2.ª série, n.º 113, 2.º suplemento, de 16 de Maio de 1995, e em cumprimento do n.º 3 do despacho n.º 113/93, de 15 de Dezembro, do Ministro da Indústria e Energia, e do aviso publicado no *Diário da República*, 2.ª série, n.º 64, de 17 de Março de 1994, publica-se em anexo o mapa de identificação dos imóveis sobre os quais foi constituída servidão administrativa de gás, com os titulares de direitos sobre os mesmos prédios, bem como as plantas parcelares definitivas (telas

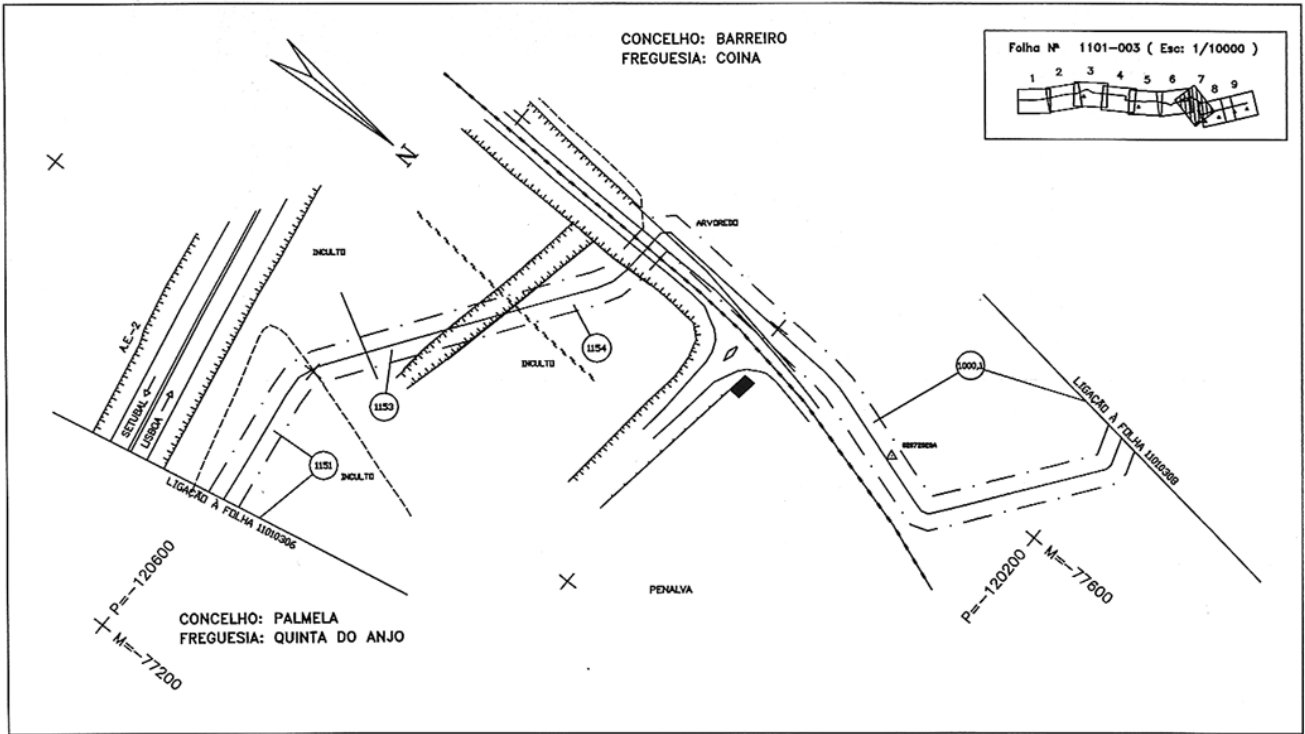
finais) do traçado do gasoduto de 1.º escalão (lote 1) relativas ao ramal de Almada, concelho do Barreiro.

O presente aviso rectifica e substitui, globalmente, para todos os efeitos legais, inclusive o registo predial da servidão administrativa constituída nos termos do artigo 4.º do Decreto-Lei n.º 11/94, de 13 de Janeiro, os elementos referentes ao ramal de Almada, concelho do Barreiro, publicados através do já referido aviso da Direcção-Geral de Energia.

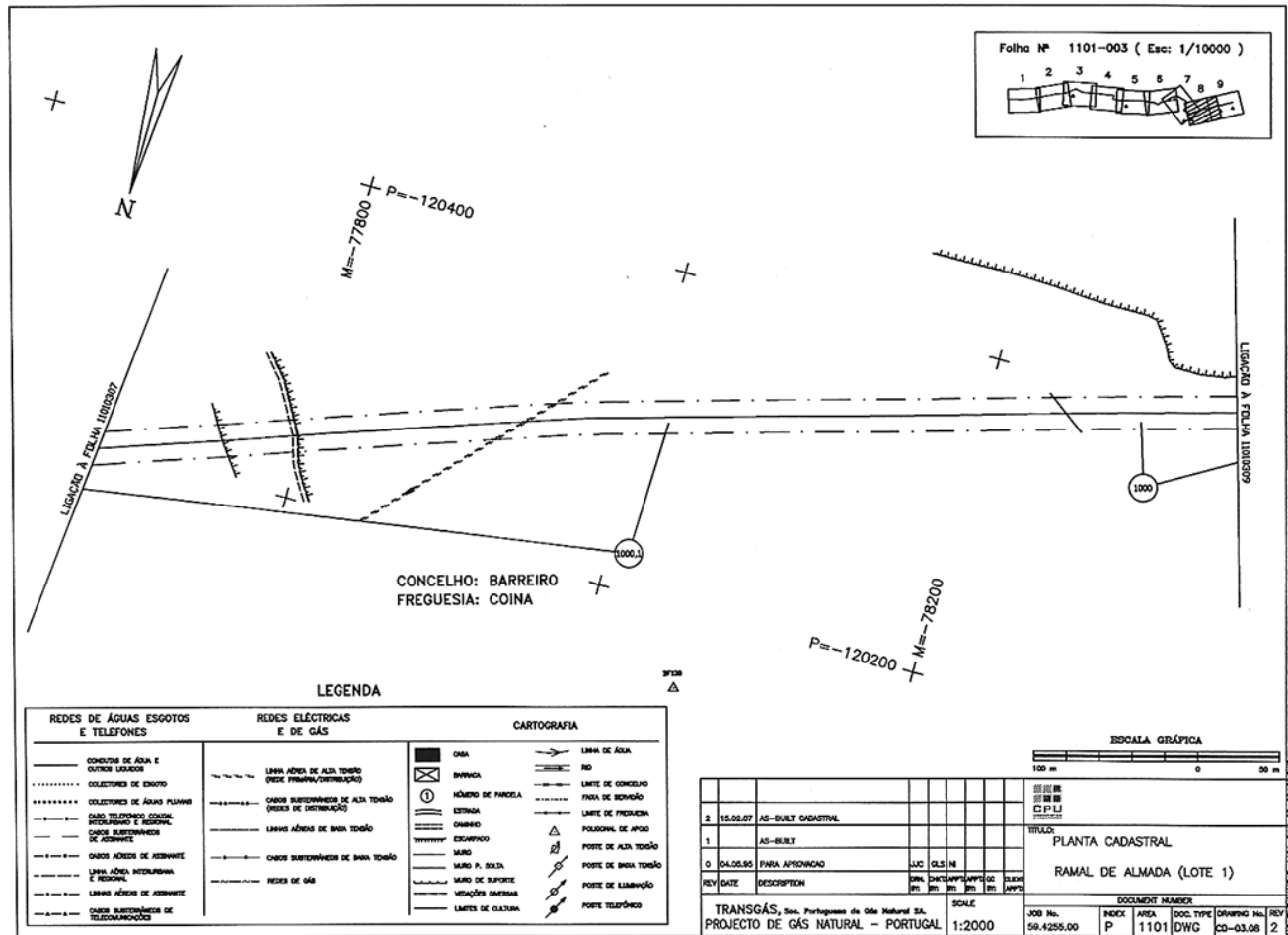
9 de Abril de 2007. — Pelo Director-Geral, o Subdirector-Geral, *Morais Sarmento*.

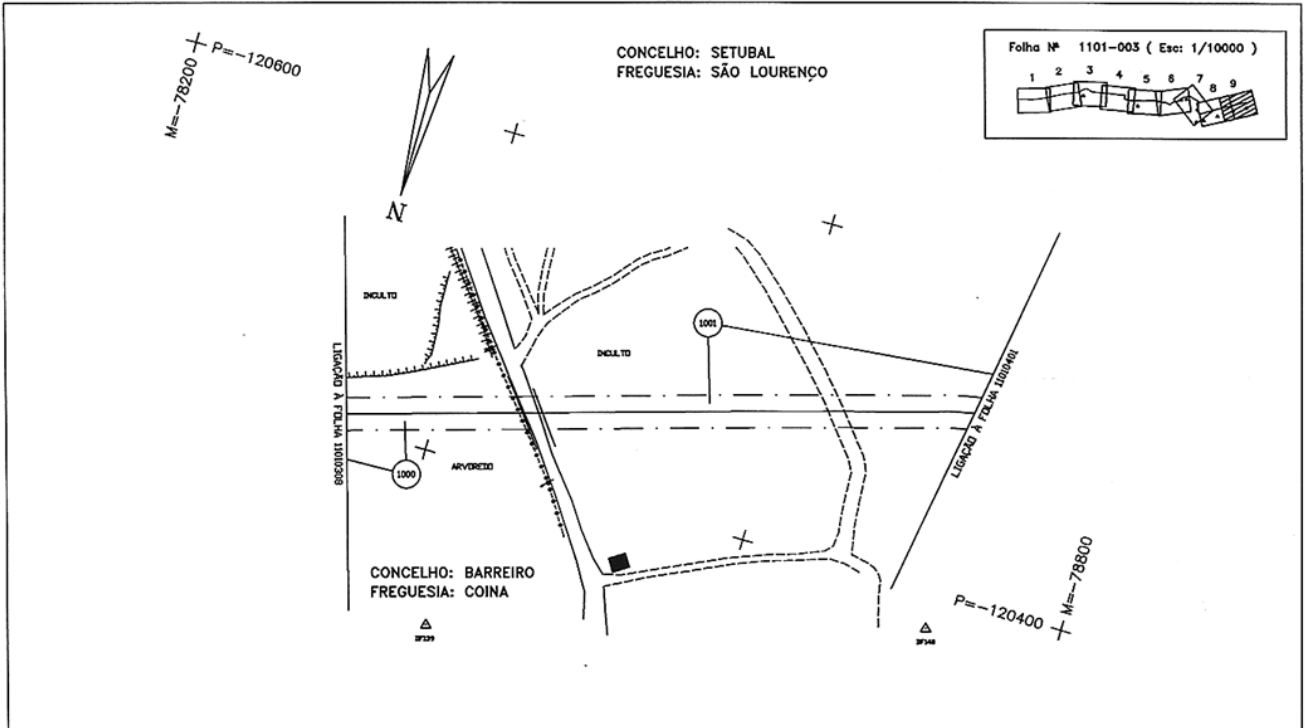
Ramal de Almada (lote 1)						Concelho: Barreiro		
Parcelas relativas aos Desenhos n.ºs: 1101-003, 07 / 08 / 09; 1101-004, 01 / 02 / 03.								
Parcela N.º	Nomes de Proprietários, Possuidores (P), Usufrutuários (U) ou Titulares Inscritos (TI), Conjuges e Moradas	(P) Matríz: (U) R: Rústica; (U) U: Urbana; (TI) omissa.	Freguesia	Descrição Predial	Confrontações do Prédio	Declarações Complementares	Área de Servidão do Prédio (m2)	
1000	ANTÓNIO XAVIER DE LIMA MARIA DE FÁTIMA PIRES FERREIRA DE LIMA Casados RUA 25 DE ABRIL, Nº 11 - 11A - PAIVAS AMORA 2840 SEIXAL	P	4 Sec. AB2	Coina	OMISSO	Norte: ESTRADA Sul: ESTRADA Nascente: ANTÓNIO XAVIER DE LIMA Poente: ESTRADA	Este prédio tem natureza rústica, denomina-se Pinhal das Areias e situa-se no lugar de Pinhal das Areias, compõe-se de pinhal, sobreiral, cultura arvensis e vinha, está inscrito no referido artigo matricial rústico 4 Secção AB2 e tem a área de 477520 m2.	4212

Parcela N.º	Nomes de Proprietários, Possuidores (P), Usufrutuários (U) ou Titulares Inscritos (TI), Conjuges e Moradas	(P) (U) ou (TI)	Matriz: R: Rústica; U: Urbana; omissa.	Freguesia	Descrição Predial	Confrontações do Prédio	Declarações Complementares	Área de Serviço do Prédio (m2)
1000,1	ANTÓNIO XAVIER DE LIMA MARIA DE FÁTIMA PIRES FERREIRA DE LIMA Casados RUA 25 DE ABRIL, Nº 11 - 11A - PAIVAS AMORA 2840 SEIXAL	P	20 Sec. AD	Coima	00687/970416			18853
1001	MARIA FERNANDES DE MATOS AV. ALMIRANTE REIS, Nº 52-A - 1º 1150 LISBOA	P	22 Sec. AB1	Coima	00016/031091			5281
	ANTÓNIO RODRIGUES DOS SANTOS JÚNIOR AV. ALMIRANTE REIS, Nº 52-A - 1º 1150 LISBOA	P						
	OSVALDO RODRIGUES DOS SANTOS AV. ALMIRANTE REIS, Nº 52-A - 1º 1150 LISBOA	P						
	EMILIANO ANTÓNIO RODRIGUES DOS SANTOS AV. ALMIRANTE REIS, Nº 52-A - 1º 1150 LISBOA	P						
1002	BCP - BANCO COMERCIAL PORTUGUÊS, S.A. RUA JÚLIO DINIS, 705 - 719 4050 PORTO	P	19 Sec. AB1	Coima	00018/031091			15517
	BANIF - BANCO INTERNACIONAL DO FUNCHAL, S.A. AVENIDA JOSÉ MALHOA, LOTE 1792 1099 LISBOA	P						
1003	IBERRAGAR - SOC. LUSO-ESPAHOLA DE COLOIDES MARINHOS, S.A. ESTRADA NACIONAL 10 - QUINTA DO CONDE COIMA 2830 BARREIRO	P	U:186	Coima	00150/030514			3689
1004	FRANCISCO SIMÕES DA ROSA LIMPO PALMIRA DAS FLORES ROUQUILHA SILVA DA ROSA LIMPO Casados RUA DE SETÚBAL, Nº 11 2925 AZEITÃO	P	16 Sec. AB	Coima	00113/990622			5735
	DEOLINDA DOS ANJOS ARRÁBIDA CALÇADA RUA JOAQUIM DA COSTA GANILHO VILA NOGUEIRA DE AZEITÃO 2901 SETÚBAL	U						
1004,1	FRANCISCO SIMÕES DA ROSA LIMPO PALMIRA DAS FLORES ROUQUILHA SILVA DA ROSA LIMPO Casados RUA DE SETÚBAL, Nº 11 2925 AZEITÃO	P	12 Sec. AB	Coima	00112/990622			1923
	DEOLINDA DOS ANJOS ARRÁBIDA CALÇADA RUA JOAQUIM DA COSTA GANILHO VILA NOGUEIRA DE AZEITÃO 2901 SETÚBAL	U						

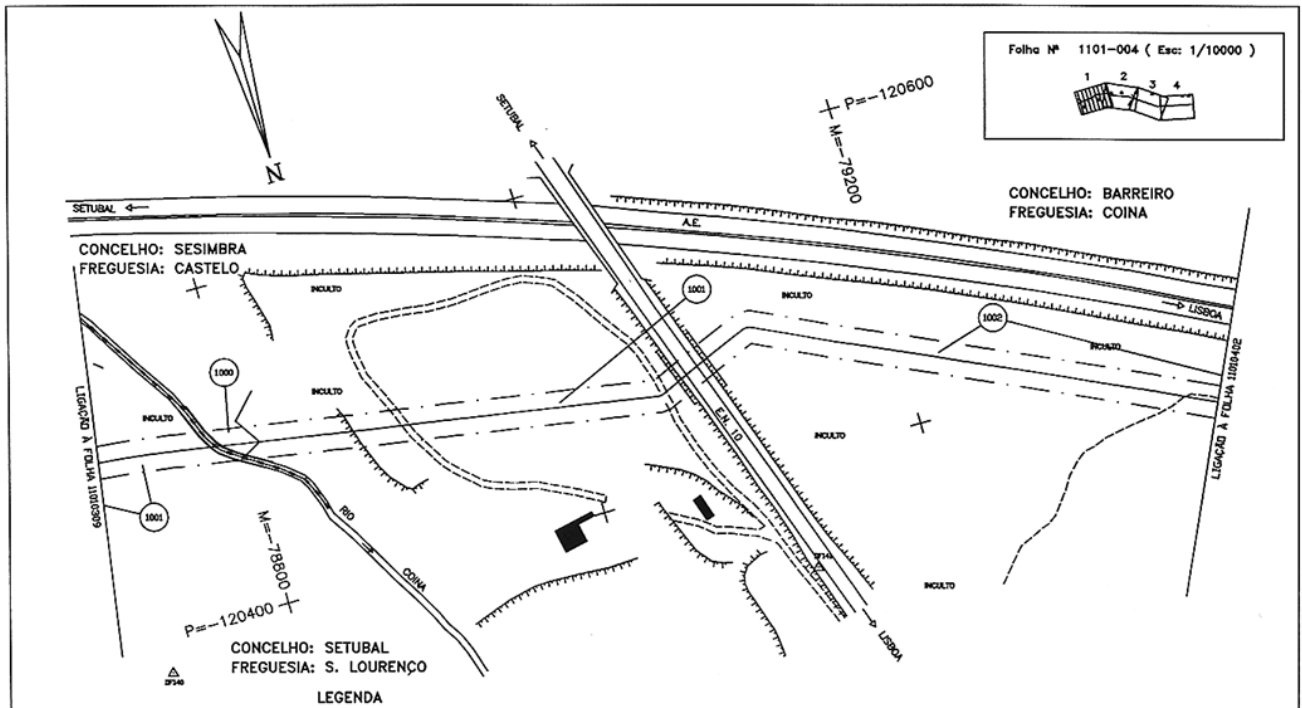


P-1101-DWG-CD-03\_07-REV.2





P-1101-DWG-CD-03\_09-REV.2



**LEGENDA**

REDES DE ÁGUAS ESGOTOS E TELEFONES	REDES ELÉCTRICAS E DE GÁS	CARTOGRAFIA
CONDUITE DE ÁGUA E OUTROS LIGADOS	LINHA AÉREA DE ALTA TENSÃO (DESE P/ANEXO/DESTINAÇÃO)	DATA
COLECTORES DE ESGOTO	ONDE SUBSTITUIÇÃO DE ALTA TENSÃO (DESE P/ANEXO/DESTINAÇÃO)	ENCERRADA
COLECTORES DE ÁGUA PLUVIAL	LINHA AÉREA DE BAIXA TENSÃO	NÚMERO DE PARCELA
CAIXA SUBSTITUIÇÃO LOCAL, INTERMUNICIPAL E REGIONAL	ONDE SUBSTITUIÇÃO DE BAIXA TENSÃO	ESTACIÃO
CAIXA SUBSTITUIÇÃO DE ASSINATE	REDES DE GÁS	DESEMPENHO
LINHA AÉREA INTERMUNICIPAL E REGIONAL		MURO P. SELA
LINHA AÉREA DE ASSINATE		MURO DE SUPORTE
CAIXA SUBSTITUIÇÃO DE TELECOMUNICAÇÕES		VEDAÇÕES EMERGENTES
		LIMITES DE CIRCUNTA
		LINHA DE ÁGUA
		RIO
		LIMITE DE CONCELHO
		FUNDA DE BOMBEIO
		LIMITE DE PREDIUM
		POLIGONAL DE APOIO
		POSTE DE ALTA TENSÃO
		POSTE DE BAIXA TENSÃO
		POSTE DE ELIMINAÇÃO
		POSTE TELEFÓNICO

**ESCALA GRÁFICA**

100 m 0 50 m

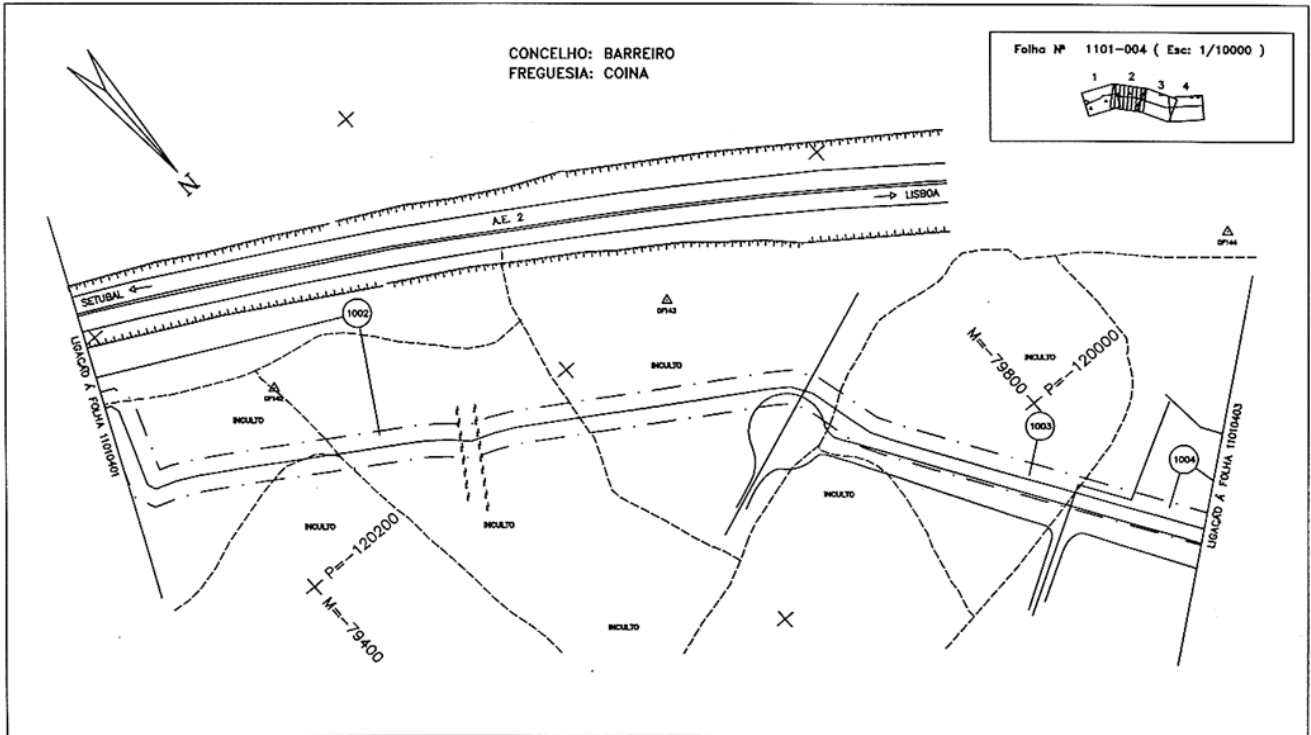
2	15.02.07	AS-BUILT CADASTRAL	RC	AL	PR															
1		AS-BUILT																		
0	04.05.95	EMITIDO PARA CONSTRUÇÃO	LJC	OLEJ	M															
REV	DATE	DESCRIPTION	PR	DR	APP	APP	OC	OC	OC	OC	OC	OC	OC	OC	OC	OC	OC	OC	OC	OC

**TÍTULO:** PLANTA CADASTRAL  
**RAMAL DE ALMADA (LOTE 1)**

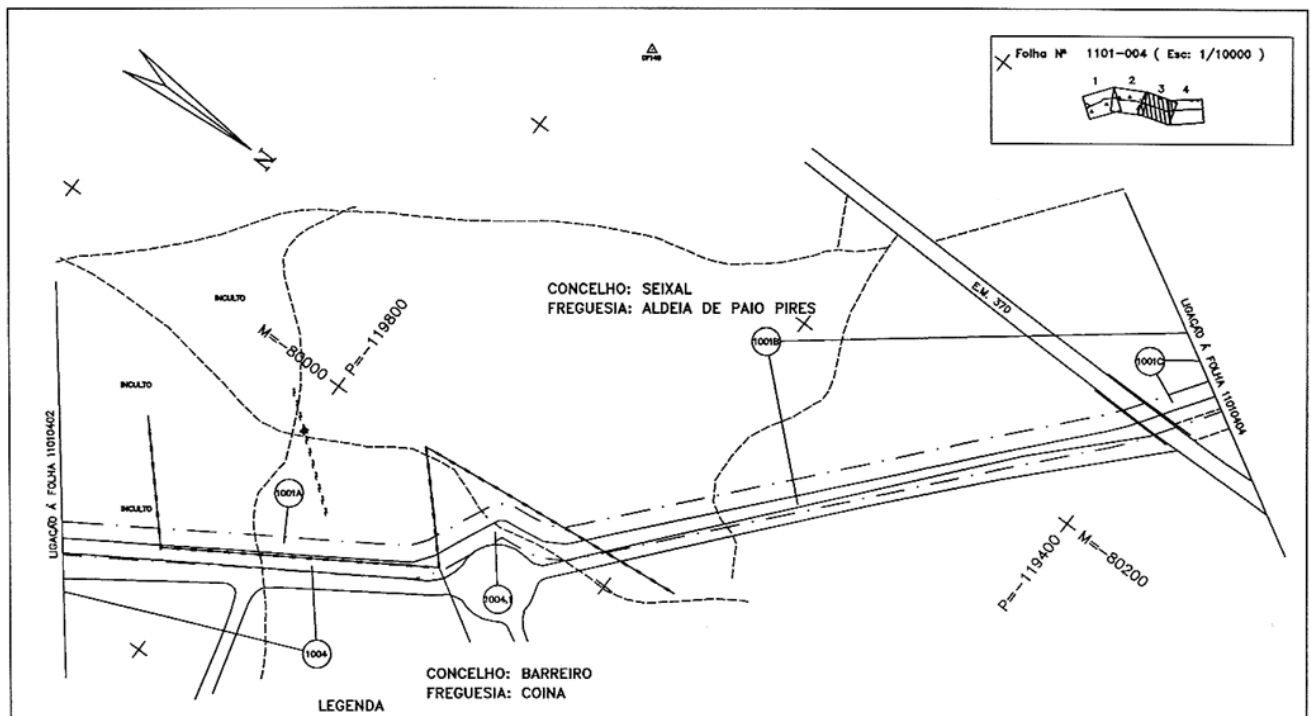
**TRANSGÁS, S.A.,** Sociedade de Gás Natural S.A.  
**PROJECTO DE GÁS NATURAL - PORTUGAL**

**SCALE:** 1:2000

**DOCUMENT NUMBER:** JOB No. 59.4255.00 INDEX P AREA 1101 DOC. TYPE DWG DRAWING No. CD-04.01 REV 2



P-1101-DWG-CD-04\_02-REV.2




CONCELHO: BARREIRO  
FREGUESIA: COIMA

LEGENDA

REDES DE ÁGUAS ESGOTOS E TELEFONES	REDES ELÉCTRICAS E DE GÁS	CARTOGRAFIA
CONDUITE DE ÁGUA E OUTROS LIGADORES	LINHA AEREA DE ALTA TENSÃO (DESE PARALELO/PERPENDICULAR)	OMIA
COLLECTORES DE ESGOTO	CHUVA SUBSTITUÍVEL DE ALTA TENSÃO (DESE DE INTERSECÇÃO)	BRANCA
COLLECTORES DE ÁGUAS PLUVIAIS	LINHAS AERIAS DE BAIXA TENSÃO	NÚMERO DE PARCELA
CABO TELEFÓNICO COAXIAL, FIBROÓPTICO E FIBRADO	CHUVA SUBSTITUÍVEL DE BAIXA TENSÃO	ESTRADA
CABOS SUBSTITUÍVEIS DE FIBROÓPTICO	REDES DE SÓ	CHARRÃO
CHUVA AEREA DE AERÓVITE		ESCORRIDOR
LINHA AEREA INTERMEDIÁRIA E REGIONAL		MURO
LINHA AEREA DE AERÓVITE		MURO P. SOLTA
CABOS SUBSTITUÍVEIS DE TELECOMUNICAÇÕES		MURO DE SUPORTE
		VEDAÇÕES DIVERSAS
		LIMITES DE CULTURA
		LINHA DE ÁGUA
		PO
		LIMITE DE CONCELHO
		FUNDA DE SERVIÇO
		LIMITE DE FREGUESIA
		POLIGONO DE APOIO
		POSTE DE ALTA TENSÃO
		POSTE DE BAIXA TENSÃO
		POSTE DE ELIMINAÇÃO
		POSTE TELEFÓNICO

ESCALA GRÁFICA



REV	DATE	DESCRIPTION	APP	APP	APP	APP	APP	APP	APP
2	15.02.07	AS-BUILT CADASTRAL	RIC	J.L.	PR				
1		AS-BUILT							
0	22.08.95	RE-EMITIDO PARA CONSTRUÇÃO	PA	VR	NI				

TRANSGÁS, S.a., Portuguese de Gás Natural SA.		SCALE	DOCUMENT NUMBER			
PROJECTO DE GÁS NATURAL - PORTUGAL		1:2000	JOB No.	INDEX	AREA	DOC. TYPE
			P	1101	DWG	CD-04.03
					DRAWING No.	REV
					2	2

TÍTULO:  
PLANTA CADASTRAL  
RAMAL DE ALMADA (LOTE 1)

P-1101-DWG-CD-04\_02-REV.2