

Aviso n.º 8089-B/2007

Na sequência do aviso da Direcção-Geral de Energia, publicado no *Diário da República*, 2.ª série, n.º 211, 2.º suplemento, de 12 de Setembro de 1995, e em cumprimento do n.º 3 do despacho n.º 113/93, de 15 de Dezembro, do Ministro da Indústria e Energia (*Diário da República*, 2.ª série, n.º 1, de 3 de Janeiro de 1994), publica-se em anexo o mapa de identificação dos imóveis sobre os quais foi constituída servidão administrativa de gás, com os titulares de direitos sobre os mesmos prédios, bem como as plantas parcelares definitivas (telas finais)

do traçado do gasoduto de 1.º escalão (lote 1) relativas ao ramal de Lisboa, concelho de Arruda dos Vinhos.

O presente aviso rectifica e substitui, globalmente, para todos os efeitos legais, inclusive o registo predial da servidão administrativa constituída nos termos do artigo 4.º do Decreto-Lei n.º 11/94, de 13 de Janeiro, os elementos referentes ao ramal de Lisboa, concelho de Arruda dos Vinhos, publicados através do já referido aviso da Direcção-Geral de Energia.

9 de Abril de 2007. — Pelo Director-Geral, o Subdirector-Geral, *Morais Sarmento*.

Gasoduto: Ramal de Lisboa				Concelho: Arruda dos Vinhos				
Parcelas relativas aos Desenhos n.ºs: 1201-001, 12; 1201-002, 01 / 02 / 03 / 04 / 05 / 06 / 07 / 08.								
Parcela N.º	Nomes de Proprietários, Possuidores (P), Usufrutuários (U) ou Titulares Inscritos (TI), Conjuges e Moradas	(P) (U) ou (TI)	Matriz: R: Rústica; U: Urbana; omissão.	Freguesia	Descrição Predial	Confrontações do Prédio	Declarações Complementares	Área de Servidão do Prédio (m2)
1	JOÃO LUCAS DO VALE PILAR BOTELHO MORENO ALBINO DO VALE Casados ESTRADA NACIONAL 10 - VIVENDA PILAR, N.º 70 2615 ALVERCA DO RIBATEJO	P	3 Sec. C; U:594º.	Cardosas	00211/19920519			7253
3	ANTÓNIO PEDRO VILELA MENDES ALVES RUA ANTÓNIO SÉRGIO, N.º 1 - 1.º ESQ. 2600 VILA FRANCA DE XIRA	P	7 Sec. C	Cardosas	413/19990512			79
4	SANTA CASA DA MISERICÓRDIA DE ARRUDA DOS VINHOS RUA MANUEL POLICARPO MARTINS, N.º 23 R/C DTO. 2630 ARRUDA DOS VINHOS	P	8 Sec. C	Cardosas	540/20051110			102

Parcela N.º	Nomes de Proprietários, Possuidores (P), Usufrutuários (U) ou Titulares Inscritos (TI), Conjuges e Moradas	(P) (U) ou (TI)	Matriz: R: Rústica; U: Urbana; omissa.	Freguesia	Descrição Predial	Confrontações do Prédio	Declarações Complementares	Área de Serviço do Prédio (m2)
5	JOAQUIM SALVADOR DOS REIS GOMES AREOLINDA CONCEIÇÃO ALEXANDRE GOMES Casados LARGO HUMBERTO DELGADO, N.º 8 CARDOSAS 2630 ARRUDA DOS VINHOS	P	10 Sec. C (parte); U:618º.	Cardosas	78/19880119			1329
5,1	FRANQUELIM PAULINO GOMES BARROQUEIRO FLOR DA COSTA GOMES BARROQUEIRO Casados CASAL NOVO JORDÃO CARDOSAS 2630 ARRUDA DOS VINHOS	P	10 Sec. C (parte)	Cardosas	99/19880523			1465
6	ARTUR MARTINS RIBEIRO CELESTE GRAÇA TEIXEIRA VIEIRA RIBEIRO Casados RUA D. NUNO ÁLVARES PEREIRA, N.º 32 - 3º DTO PÓVOA DE STº ADRIÃO 2670 LOURES	P	12 Sec. C (pendente de alteração matricial)	Cardosas	203/19920320			1046
7	MARIA DO VALE SANTOS RONDULHA SANTOS CASAL DA BOAVISTA CARDOSAS 2630 ARRUDA DOS VINHOS	P	24 Sec. C	Cardosas	OMISSO	Norte: CAMINHO Sul: CAMINHO E ISABEL DO VALE SANTOS Nascente: CAMINHO Poente: ISABEL DO VALE SANTOS	Este prédio tem natureza rústica, situa-se no lugar de Mau Tempo, compõe-se de terreno de cultura arvense com oliveiras e vinha, cerejeiras, macieiras e pereiras e leito de curso de água, está inscrito no referido artigo matricial rústico 24 da Secção C e tem a área de 13880 m2.	1459
	ANTÓNIO MANUEL COUCEIRO RONDULHA ALEMANHA	P						
	LUÍS MIGUEL COUCEIRO RONDULHA ALEMANHA	P						
	MARIA JOSEFINA GASPAS COUCEIRO RONDULHA ALEMANHA	P						
	ADELINO DO VALE SANTOS RONDULHA MARIA ADELAIDE DA SILVA FERREIRA RONDULHA Casados QUINTAS CASTANHEIRA DO RIBATEJO 2600 VILA FRANCA DE XIRA	P						
	LUÍSA DO VALE SANTOS RONDULHA BARROS RUI ANTÓNIO CORDEIRO DE BARROS Casados CASAL DO NÃO HÁ CARDOSAS 2630 ARRUDA DOS VINHOS	P						
	DEOLINDA DO VALE SANTOS RONDULHA CASAL DO NÃO HÁ CARDOSAS 2630 ARRUDA DOS VINHOS	P						
	HERDEIROS DE MARIA BRÍGIDA DO VALE SANTOS CASAL DO NÃO HÁ CARDOSAS 2630 ARRUDA DOS VINHOS	TI						
9	ISABEL DO VALE SANTOS JOAQUIM PEDRO CARVALHO MOREIRA Casados RUA DO MOINHO, N.º 8 CARDOSAS 2630 ARRUDA DOS VINHOS	P	25 Sec. C	Cardosas	OMISSO	Norte: MARIA BRIGIDA DO VALE SANTOS Sul: CAMINHO Nascente: CAMINHO Poente: MARIA BRÍGIDA DO VALE SANTOS	Este prédio tem natureza rústica, situa-se no lugar de Mau Tempo, compõe-se de terreno de cultura arvense com oliveiras, pinhal e leito com curso de água, está inscrito no referido artigo matricial rústico 25 da Secção C e tem a área de 18240 m2.	997
10	PRUDÊNCIO DO VALE SANTOS GEORGINA CARLOTA LAMAS Casados CASAL DO NÃO HÁ CARDOSAS 2630 ARRUDA DOS VINHOS	P	40 Sec. C; 23 Sec. C.	Cardosas	Num: 7831 Livro: B-24 Folha: 55			910
11	ANA LÚCIA SANTOS REAL RICARDO JOSÉ FERREIRA MARQUES Casados RUA JOÃO DE DEUS, N.º 17 2615 ARRUDA DOS VINHOS	P	38 Sec. C; 39 Sec. C (pendente de alteração matricial); U:867º.	Cardosas	00450/010214			1318
12	PAULO ADELINO VARANDAS DIAS ALICE ISABEL ALEXANDRE PEREIRA DA CRUZ Casados RUA HELENA FÉLIX, N.º 145, 2º DTO. ARNEIRO 2785-504 SÃO DOMINGOS DE RANA	P	16 Sec. D	Cardosas	215/19920714			2166

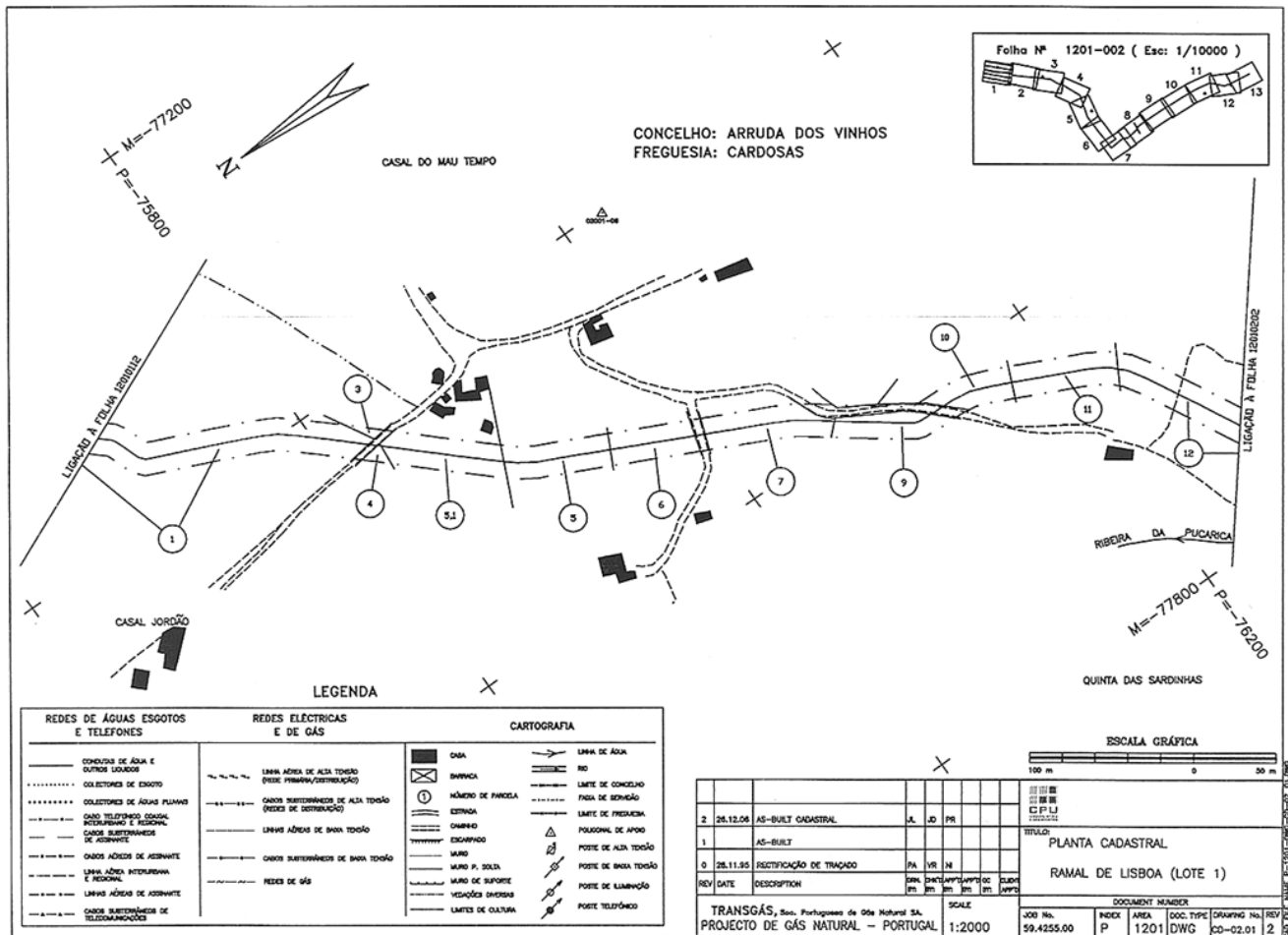
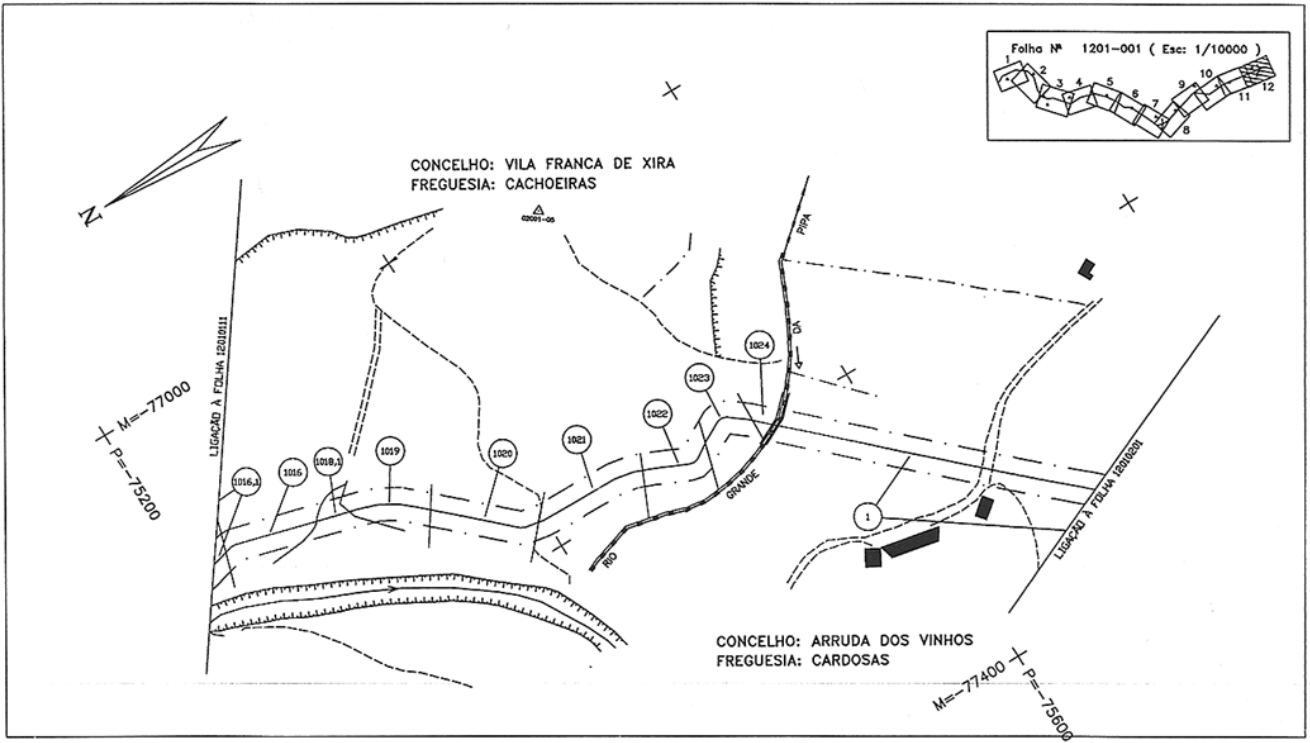
Parcela N.º	Nomes de Proprietários, Possuidores (P), Usufrutuários (U) ou Titulares Inscritos (TI), Conjuges e Moradas	(P) (U) ou (TI)	Matriz: R: Rústica; U: Urbana; omissa.	Freguesia	Descrição Predial	Confrontações do Prédio	Declarações Complementares	Área de Serviço do Prédio (m2)
13	AVIÁRIO DAS CARDOSAS, S.A. HORTA DOS VELHOS CARDOSAS 2630 ARRUDA DOS VINHOS	P	95 Sec. D (pendente de rectificação matricial)	Cardosas	00334/290995			2635
14	ADELINO RODRIGUES SOARES ODETE SANTOS SILVA Casados CASAL REDONDO CARDOSAS 2630 ARRUDA DOS VINHOS	P	94 Sec. D	Cardosas	Num: 9238 Livro: B-28 Folha: 69 V			2918
14,1	JOSÉ ANTÓNIO PINA MANIQUE E ALBUQUERQUE AV.ª DA REPÚBLICA, N.º 15 - 5 1000 LISBOA	P	12 Sec. D	Cardosas	OMISSO	Norte: CAMINHO Sul: CÉLIA MARIA CABRAL FERREIRA LUÍS Nascente: NAZARÉ DA CONCEIÇÃO PEIXE Poente: REGATO	Este prédio tem natureza rústica, situa-se no lugar de Caneirolas, compõe-se de terreno de pinhal e oliveiras, está inscrito no referido artigo matricial rústico 12 da Secção D e tem a área de 3040 m2.	242
15	CÉLIA MARIA CABRAL FERREIRA LUÍS JORGE MANUEL MARTINS LUÍS Casados RUA MARIA HELENA DE ARAÚJO RIBEIRO PINTO ASSOREIRA, LT 22 C CASAL DE STO. ANTÓNIO 2580 ALENQUER	P	98 Sec. D	Cardosas	404/19981214			1275
17,1	MANUEL ANTÓNIO ROCHA DOS SANTOS FLORBELA ALEXANDRA DA SILVA INÁCIO Casados RUA PALHA BRANCO, N.º 160 CASTANHEIRA DO RIBATEJO 2615 VILA FRANCA DE XIRA	P	9 Sec. D; U:432.º	Cardosas	210/19920406			3777
	SUSANA MARIA DA SILVA ROCHA DOS SANTOS RUA PALHA BRANCO, N.º 160 CASTANHEIRA DO RIBATEJO 2600 VILA FRANCA DE XIRA	P						
	LARA CÂNDIDA ROCHA DOS SANTOS RUA PALHA BRANCO, N.º 160 CASTANHEIRA DO RIBATEJO 2600 VILA FRANCA DE XIRA	P						
18	SUSANA MARIA DA SILVA ROCHA DOS SANTOS RUA PALHA BRANCO, N.º 160 CASTANHEIRA DO RIBATEJO 2615 VILA FRANCA DE XIRA	P	7 Sec. D	Cardosas	00358/220796			439
	MANUEL ANTÓNIO ROCHA DOS SANTOS FLORBELA ALEXANDRA DA SILVA INÁCIO Casados RUA PALHA BRANCO, N.º 160 CASTANHEIRA DO RIBATEJO 2615 VILA FRANCA DE XIRA	P						
	LARA CÂNDIDA ROCHA DOS SANTOS RUA PALHA BRANCO, N.º 160 CASTANHEIRA DO RIBATEJO 2615 VILA FRANCA DE XIRA	P						
19	MARIA LÍDIA DE OLIM DE MENDONÇA RUA DAS ROSAS, LOTE 36 - R/C ESQ. 2775 CARCAVELOS	P	39 Sec. D; U:447.º	Cardosas	273/19930524			3187
20	MARIA DA CONCEIÇÃO RODRIGUES OU MARIA DA ASSUNÇÃO RODRIGUES HORTA DOS VELHOS CARDOSAS 2630 ARRUDA DOS VINHOS	P	45 Sec. D	Cardosas	Num: 1961 Livro: B-8 Folha: 64			2323
	MÁRIO RODRIGUES DA SILVA QT.ª DA VALA, LOTE 17 - 2.º DTO. 2615 ALVERCA	P						
21	JOSÉ JÚLIO MOCHO CEITIL MARIA AMÉLIA DE ALMEIDA RODRIGUES CEITIL Casados RUA CARLOS JOSÉ GONÇALVES, N.º 13 - 3.º ESQ.º 2600 VILA FRANCA DE XIRA	P	46 Sec. D; U:872.º	Cardosas	148/19900212		Este prédio encontra-se actualmente inscrito na matriz predial urbana sob o artigo 872.º, que proveio do artigo 656.º que, por sua vez, teve origem no artigo 68.º e parte omissa, todos da mesma freguesia.	1567
	CARLOS MANUEL MOCHO CEITIL JUDITE DE SOUSA FERREIRA CEITIL Casados RUA LUÍS DE CAMÕES, N.º 45 - 4.º ESQ.º 2600 VILA FRANCA DE XIRA	P						
22	LUÍS VALE SANTOS DEOLINDA GOMES DA SILVA Casados CASAL DO NÃO HÁ CARDOSAS 2630 ARRUDA DOS VINHOS	P	43 Sec. D	Cardosas	00287/121193			572

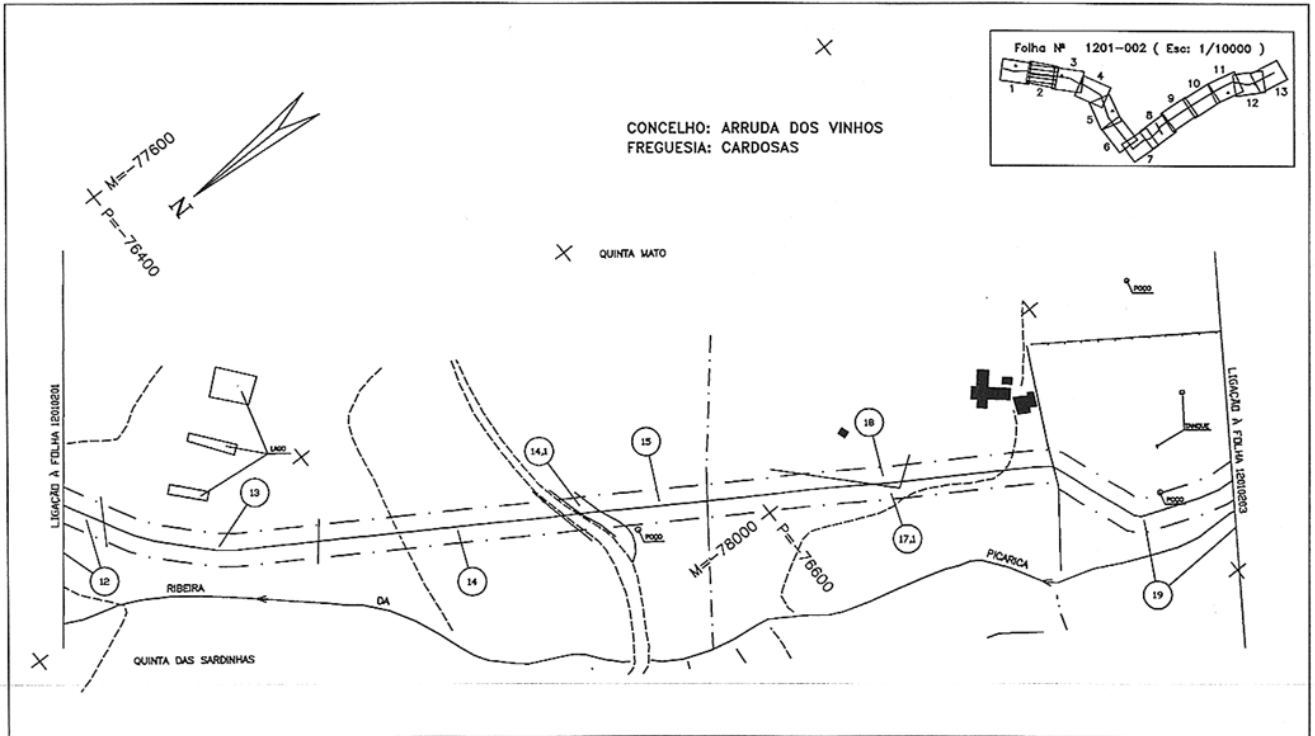
Parcela N.º	Nomes de Proprietários, Possuidores (P), Usufrutuários (U) ou Titulares Inscritos (TI), Conjuges e Moradas	(P) (U) ou (TI)	Matriz: R: Rústica; U: Urbana; omissa.	Freguesia	Descrição Predial	Confrontações do Prédio	Declarações Complementares	Área de Servidão do Prédio (m2)
23	LUÍS FILIPE DA CONCEIÇÃO DOS REIS DIAS MARIA CRISTINA PEREIRA GONÇALVES DIAS Casados RUA BENTO DE JESUS CARAÇA, Nº 73 - 2.º DTO. 1885 MOSCAVIDE	P	101 Sec. D; U:217.º	Cardosas	Num: 995 Livro: B-4 Folha: 155			53
24	MARIA FERNANDA COSTA NUNES GOMES RUA GENERAL HUMBERTO DELGADO, N.º 1 R/C A-DOS-LOUCOS 2600 VILA FRANCA DE XIRA	P	76 Sec. B; 92 Sec. D.	Cardosas	Num: 1512 (1ª gleba) Livro: B-6 Folha: 153 V			857
28	JOSÉ DOMINGOS GONÇALVES CLELIA MARIA CECÍLIA MARUJO GONÇALVES Casados AV. 25 DE ABRIL, LOTE 3 - 5.º ESQ. 2600 VILA FRANCA DE XIRA	P	24 Sec. F; U:710.º	Cardosas	196/19911202			50
501 A	JOSÉ LUÍS DA COSTA SANTOS ANA PAULA DA COSTA SANTOS Casados CASAL DE ALÉM CARDOSAS 2630 ARRUDA DOS VINHOS	P	23 Sec. F (pendente de discriminação matricial)	Cardosas	00112/111088			5005
501 B	MANUELA DA COSTA LAMAS CASAL DE ALÉM CARDOSAS 2630 ARRUDA DOS VINHOS	U						82
502	ANTÓNIO GURMEZINDO DO VALE RUCHA ANA MARIA RODRIGUES DA SILVA RUCHA Casados RUA IRENE LISBOA, N.º 40, 2.º ESQ. 2630 ARRUDA DOS VINHOS	P	19 Sec. F (pendente de alteração); U:802.º	Cardosas	00312/160694			4422
	EMÍLIA MARIA VALE RUCHA MÁRIO JORGE DOS SANTOS PAULINO HORTA Casados RUA DR. TITO BORBON NORONHA, LOTE 3, R/C DTO. 2630 ARRUDA DOS VINHOS	P						
	MARIA ANÁLIA GOMES DO VALE RUCHA ANTÓNIO DUARTE RUCHA Casados CARDOSAS 2630 ARRUDA DOS VINHOS	P						
503 A	CARLOS LOPES RIBEIRO MARIA ELISA CARDOSO SOBRAL RIBEIRO Casados RUA DR. HENRIQUE MARTINS GOMES, Nº 16 - 7.º A LUMIAR	P	8 Sec. F	Cardosas	Num: 2260 Livro: B-9 Folha: 82-V			264
503 B	1600 LISBOA							4865
505	CARLOS LOPES RIBEIRO MARIA ELISA CARDOSO SOBRAL RIBEIRO Casados RUA DR. HENRIQUE MARTINS GOMES, Nº 16 - 7.º A LUMIAR 1600 LISBOA	P	6 Sec. F; U:80.º	Cardosas	Num: 4865 Livro: B-15 Folha: 175			7678
506 A	AUGUSTA NICO CARVALHO AGUIAR ANTÓNIO DA SILVA AGUIAR Casados CASAL DA FONTE NOVA CARDOSAS 2630 ARRUDA DOS VINHOS	P	4 Sec. F (pendente de alteração e de rectificação matriciais); U:92.º (pendente de rectificação matricial).	Cardosas	00380/160697			56
506 B	ANGELINA MARIA GOMES NICO CASAL DA FONTE NOVA CARDOSAS 2630 ARRUDA DOS VINHOS	U						1833
507 A	MARIA ANGELINA CARTAXO NICO RODRIGUES JOAQUIM DE JESUS RODRIGUES Casados FONTE NOVA, VIVENDA MARI-ZÉ LINHÓ CARDOSAS	P	14 Sec. HH (pendente de alteração)	Arruda dos Vinhos	00996/310590			3288
507 B	2630 ARRUDA DOS VINHOS							1361
508	AMÉRICO VITORINO SERRADOR MARIA MANUELA DA SILVA CASALEIRO SERRADOR Casados CASAL DA PONTE DA LAGE 2630 ARRUDA DOS VINHOS	P	8 Sec. HH	Arruda dos Vinhos	01451/260393			960

Parcela N.º	Nomes de Proprietários, Possuidores (P), Usufrutuários (U) ou Titulares Inscritos (TI), Conjuges e Moradas	(P) (U) ou (TI)	Matriz: R: Rústica; U: Urbana; omissa.	Freguesia	Descrição Predial	Confrontações do Prédio	Declarações Complementares	Área de Serviço do Prédio (m2)
510	CAMILO BERNARDO FERNANDES MESQUITA DA COSTA MARÍLIA DE ANDRADE COUTO MESQUITA DA COSTA Casados LARGO DO ADRO, Nº 2 ALVERCA DO RIBATEJO 2615 VILA FRANCA DE XIRA	P	12 Sec. HH (pendente de alteração matricial); U:2634º; U:2656º.	Arruda dos Vinhos	00322/201186			2815
	JOSÉ ANTÓNIO CORREIA PAULO EMÍLIA CAETANO DOS SANTOS PAULO Casados CASTELO PICÃO, VIVENDA SAGRADA FAMÍLIA ALVERCA DO RIBATEJO 2615 VILA FRANCA DE XIRA	P						
511	CAMILO BERNARDO FERNANDES MESQUITA DA COSTA MARÍLIA DE ANDRADE COUTO MESQUITA DA COSTA Casados LARGO DO ADRO, Nº 2 ALVERCA DO RIBATEJO 2615 VILA FRANCA DE XIRA	P	13 Sec. HH; 12 Sec. HH (parte) pendentes de anexação matricial; U:1383º.	Arruda dos Vinhos	02240/100299			1089
	JOSÉ ANTÓNIO CORREIA PAULO EMÍLIA CAETANO DOS SANTOS PAULO Casados CASTELO PICÃO, VIVENDA SAGRADA FAMÍLIA ALVERCA DO RIBATEJO 2615 VILA FRANCA DE XIRA	P						
512	CAMILO BERNARDO FERNANDES MESQUITA DA COSTA MARÍLIA DE ANDRADE COUTO MESQUITA DA COSTA Casados LARGO DO ADRO, Nº 2 ALVERCA DO RIBATEJO 2615 VILA FRANCA DE XIRA	P	19 Sec. HH	Arruda dos Vinhos	00599/260188			905
	JOSÉ ANTÓNIO CORREIA PAULO EMÍLIA CAETANO DOS SANTOS PAULO Casados CASTELO PICÃO, VIVENDA SAGRADA FAMÍLIA ALVERCA DO RIBATEJO 2615 VILA FRANCA DE XIRA	P						
513	JOSÉ ANTÓNIO CORREIA PAULO EMÍLIA CAETANO DOS SANTOS PAULO Casados CASTELO PICÃO, VIVENDA SAGRADA FAMÍLIA ALVERCA DO RIBATEJO 2615 VILA FRANCA DE XIRA	P	23 Sec. HH	Arruda dos Vinhos	00325/281186			784
	CAMILO BERNARDO FERNANDES MESQUITA DA COSTA MARÍLIA DE ANDRADE COUTO MESQUITA DA COSTA Casados LARGO DO ADRO, Nº 2 ALVERCA DO RIBATEJO 2615 VILA FRANCA DE XIRA	P						
514	CAMILO BERNARDO FERNANDES MESQUITA DA COSTA MARÍLIA DE ANDRADE COUTO MESQUITA DA COSTA Casados LARGO DO ADRO, Nº 2 ALVERCA DO RIBATEJO 2615 VILA FRANCA DE XIRA	P	24 Sec. HH	Arruda dos Vinhos	OMISSO	Norte: JOSÉ ANTÓNIO CORREIA PAULO Sul: VÍTOR MANUEL SIMÕES PEREIRA Nascente: CAMINHO PÚBLICO Poente: CAMINHO PÚBLICO	Este prédio tem natureza rústica, situa-se no lugar de Casal dos Tojais, compõe-se de terreno de vinha, macieiras, pereiras e cultura arvenses, está inscrito no referido artigo matricial rústico 24 da Secção HH e tem a área de 7040 m2.	953
515	VÍTOR MANUEL SIMÕES PEREIRA ANABELA DA CONCEIÇÃO CLEMENTE SERÓDIO PEREIRA Casados CERRO ALTO - LINHÓ À-DO-BARRIGA 2630 ARRUDA DOS VINHOS	P	26 Sec. HH; U:4268º.	Arruda dos Vinhos	00973/050490			819
516	JOSÉ LUÍS VIEIRA DA ROCHA ANA MARIA SILVA HENRIQUES Casados RUA FERNÃO LOPES, Nº 14 - 4º DTO 2600 VILA FRANCA DE XIRA	P	31 Sec. HH; U:2051º.	Arruda dos Vinhos	01257/060392			1914
517	JOSÉ AVELAR GONÇALVES MATILDE FORTUNATO REAL GOMES Casados CASAL DOS TOJAIS 2630 ARRUDA DOS VINHOS	P	38 Sec. HH; U:1844º.	Arruda dos Vinhos	Num: 2526 Livro: B-10 Folha: 69		Este prédio encontra-se inscrito na matriz predial urbana da referida freguesia sob o artigo 1844º, que proveio do artigo urbano 24º mesma freguesia.	1824

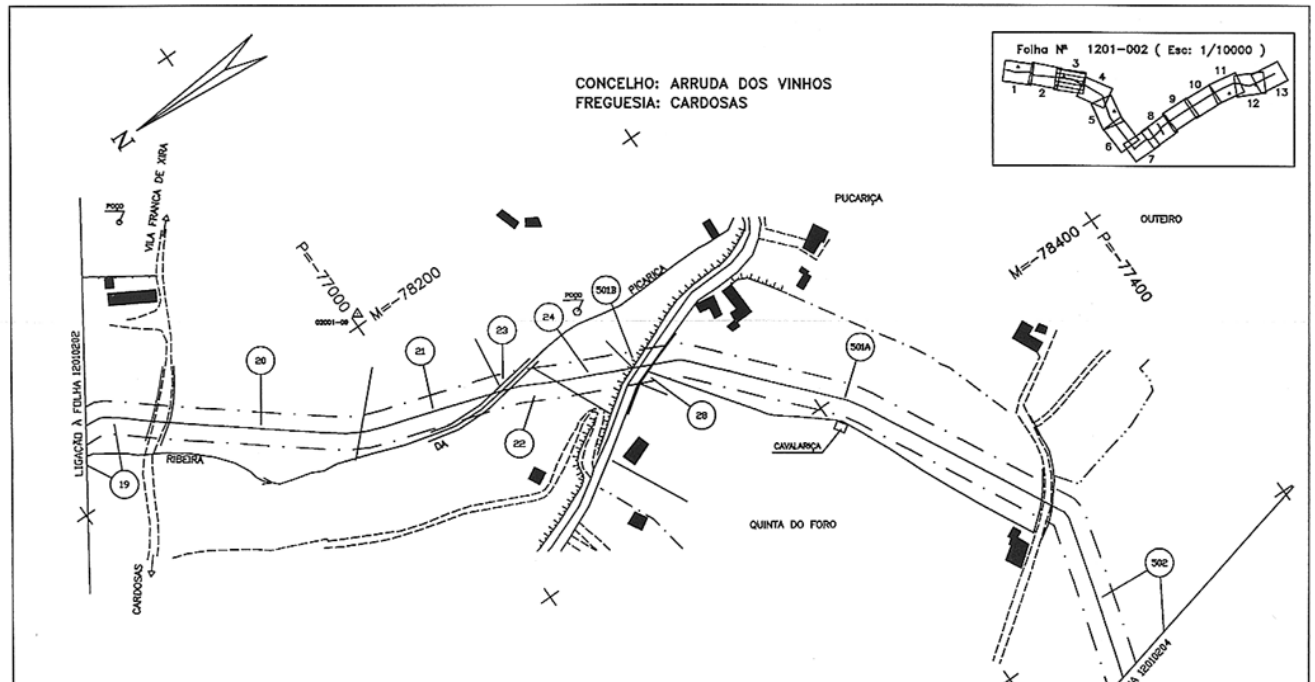
Parcela N.º	Nomes de Proprietários, Possuidores (P), Usufrutuários (U) ou Titulares Inscritos (TI), Conjuges e Moradas	(P) (U) ou (TI)	Matriz: R: Rústica; U: Urbana; omissa.	Freguesia	Descrição Predial	Confrontações do Prédio	Declarações Complementares	Área de Serviço do Prédio (m2)
518	BARTOLOMEU DA ENCARNAÇÃO DO VALE MARIA LOPES RATO Casados A-DO-BARRIGA 2600 ARRUDA DOS VINHOS	TI	42 Sec. HH; U:26º.	Arruda dos Vinhos	Num: 1979 Livro: B-8 Folha: 78 V			1431
	JOÃO MANUEL DIONÍSIO RATO MARIA ISABEL DA PIEDADE MANQUINHO RATO Casados CASAL DOS TOJAIS A-DO-BARRIGA 2630 ARRUDA DOS VINHOS	P						
519	JOSÉ SIMÕES AGOSTINHO MARIA MANUEL DE OLIVEIRA AGOSTINHO Casados AV. SOUSA MARTINS, N.º 28 - 2º ALHANDRA 2600 VILA FRANCA DE XIRA	P	67 Sec. HH	Arruda dos Vinhos	OMISSO	Norte: JOÃO MANUEL DIONÍSIO RATO Sul: CAMINHO Nascente: ALBANO DA CONCEIÇÃO FOLGADO DIOGO Poente: JOÃO ALENQUER	Este prédio tem natureza rústica, situa-se no lugar de A-de-Barriga, compõe-se de terreno de vinha, cerejeiras, macieiras, pereiras, pinhal, mato, cultura arvensê e oliveiras, está inscrito no referido artigo matricial rústico 67 da Secção HH e tem a área de 12920 m2.	1045
	JOAQUIM SIMÕES AGOSTINHO MARIA DE LURDES MARTINS SIMÕES Casados AV. SOUSA MARTINS, N.º 28 - 4º ALHANDRA 2600 VILA FRANCA DE XIRA	P						
	MARIA SIMÕES AGOSTINHO JOAQUIM MARQUES AREIAS SALGUEIRO Casados AV. SOUSA MARTINS, N.º 28 - 1º ALHANDRA 2600 VILA FRANCA DE XIRA	P						
	HERCULANO AGOSTINHO DA COSTA, HERDEIROS DE RUA DR. SOUSA MARTINS, N.º 28 - 1º 2600-518 ALHANDRA	TI						
521	ROSA DOS SANTOS SIMÕES DIOGO ALBANO DA CONCEIÇÃO FOLGADO DIOGO Casados VIVENDA ROSINHA A-DO-BARRIGA 2630 ARRUDA DOS VINHOS	P	69 Sec. HH	Arruda dos Vinhos	01744/310395			2601
522	ISABEL MARIA PAIXÃO LOPES RODRIGUES DIAS MANUEL JORGE RODRIGUES DIAS Casados PRAC.º DR. BARBOSA DU BOCAGE, N.º 1, 5º A, QUINTA DE STO AMARO LARANJEIRO 2800 ALMADA	P	68 SEC. HH (parte); 99 Sec. HH.	Arruda dos Vinhos	1743/19950331			765
523	FRANKLIM PINHEIRO GONÇALVES GRACINDA DOS SANTOS MOREIRA GONÇALVES Casados BECO POR DO SOL, N.º 2 COTOVIAS 2630 ARRUDA DOS VINHOS	P	82 Sec. HH; U:1193º; U:2208º.	Arruda dos Vinhos	01484/080693			988
524	JERÓNIMA REIS DA COSTA OLIVEIRA FERNANDO NOGUEIRA DE OLIVEIRA Casados PRACETA 1º DE DEZEMBRO, N.º 14 - 3º E, BAIRRO DA MEMÓRIA 2675 ODIVELAS	P	84 Sec. HH (pendente de alteração matricial); U:43º (pendente de alteração matricial); U:1330º (pendente de alteração matricial); U:2638º.	Arruda dos Vinhos	3032/20041001			743
525	FERNANDA AUGUSTA AGOSTINHO BATISTA DOS SANTOS PALMELA ÓSCAR RIBEIRO SANTOS PALMELA Casados RUA FRANCISCO FILIPE DOS REIS, N.º 10 - 1º DTO. ALHANDRA 2600 VILA FRANCA DE XIRA	P	94 Sec. HH; U:3345º.	Arruda dos Vinhos	01064/161090		Este prédio, de natureza mista, encontra-se inscrito na matriz predial urbana da referida freguesia sob o artigo 3345º, que corresponde ao anterior artigo urbano 42º e parte omissa da mesma freguesia.	1339
	ISIDRO DOS SANTOS BATISTA A-DO-BARRIGA 2630 ARRUDA DOS VINHOS	P						
526	MANUEL AUGUSTO LIMA ALVES MARIA TERESA MANSO Casados CASAL NOVO DE A-DO-BARRIGA 2630 ARRUDA DOS VINHOS	P	87 Sec. HH; U:2º.	Arruda dos Vinhos	Num: 1980 Livro: B-8 Folha: 79 V			1021

Parcela N.º	Nomes de Proprietários, Possuidores (P), Usufrutuários (U) ou Titulares Inscritos (TI), Conjuges e Moradas	(P) (U) ou (TI)	Matriz: R: Rústica; U: Urbana; omissa.	Freguesia	Descrição Predial	Confrontações do Prédio	Declarações Complementares	Área de Servidão do Prédio (m2)
526,1	ANTÓNIO DE OLIVEIRA CUNHA GUILHERMINA MARIA RESENDE DA SILVA CUNHA Casados URBANIZAÇÃO CASAL DO TELHEIRO, LT D6 R/C ESQ. A-DO-BARRIGA 2630 ARRUDA DOS VINHOS	P	U:3729º	Arruda dos Vinhos	01419/210193			2363
527	JOSÉ FERREIRA DA COSTA MARIA DA NAZARÉ DIONÍSIO PAULINO Casados CASAL DA CRUZ À FRESCA A-DO-BARRIGA 2630 ARRUDA DOS VINHOS	P	U:3639º	Arruda dos Vinhos	01418/210193		Este prédio encontra-se inscrito na matriz predial urbana da referida freguesia sob o artigo 3639º, que proveio dos artigos urbanos 2298º, 2613º e 2614º da mesma freguesia.	1726
528	ANÍBAL MANUEL RODRIGUES MARQUES MARIA FERNANDA VICENTE DOS SANTOS RODRIGUES MARQUES Casados PÁTIO DAS LAGES, BOGALHÃO SÃO JOÃO DOS MONTES 2600 VILA FRANCA DE XIRA	P	52 Sec. II	Arruda dos Vinhos	806/19890419			863
	MARIA ISABEL CLEMENTE MARQUES SOUSA ANTÓNIO MANUEL ALMEIDA SOUSA Casados BOGALHÃO SÃO JOÃO DOS MONTES 2600 VILA FRANCA DE XIRA	P						
529	JOSÉ MANUEL CATANHO DA SILVA COELHO MARIA CLÉLIA VARANDA VITAL COELHO Casados RUA FERREIRA LAPA, Nº 35 - R/C 1000 LISBOA	P	53 Sec. II	Arruda dos Vinhos	01317/080792			3485
530	MARIA GABRIELA REIS PINHEIRO MANUEL DUARTE PINHEIRO Casados QUINTA DA BRASILEIRA, LOTE 15 2130 BENAVENTE	P	88 Sec. II	Arruda dos Vinhos	OMISSO	Norte: JOSÉ MANUEL CATANHO DA SILVA COELHO Sul: CAMINHO E LIMITE DO CONCELHO DE VILA FRANCA DE XIRA Nascente: JOSÉ MANUEL CATANHO DA SILVA COELHO Poente: MARIA DA CONCEIÇÃO REIS	Este prédio tem natureza rústica, situa-se no lugar de A-da-Barriga, compõe-se de terreno de vinha com oliveiras, cerejeiras, macieiras e cultura arvenses, está inscrito no referido artigo matricial rústico 88 da Secção II e tem a área de 26440 m2.	1066
	MARIA VIRGÍNIA DOS REIS CARVALHO ANTÓNIO HENRIQUES CARVALHO Casados A-DO-BARRIGA 2630 ARRUDA DOS VINHOS	P						
	MANUEL LAVAREDA DOS REIS CASAL NOVO DOS TOJAIS, CASALINHO A-DO-BARRIGA 2630-111 AUURDA DOS VINHOS	TI						
	MARIA ROSA JESUS DIONÍSIO A-DO-BARRIGA 2630 ARRUDA DOS VINHOS	P						





P-1201-DWG-CD-0202-REV.2



LEGENDA

REDES DE ÁGUAS ESGOTOS E TELEFONES	REDES ELÉCTRICAS E DE GÁS	CARTOGRAFIA
CONDUZTORES DE ÁGUA E OUTROS LIGADOS	LINHA AÉREA DE ALTA TENSÃO (DESE TRINHA/DESTINAÇÃO)	CEGA
COLECTORES DE ESGOTO	ONDS SUBTERRÂNEOS DE ALTA TENSÃO (NÍVEL DE INTERSECÇÃO)	BRANCA
COLECTORES DE ÁGUAS PLUVIAS	ONDS SUBTERRÂNEOS DE BAIXA TENSÃO	NÚMERO DE PARCELA
CABO TELEFÓNICO LOCAL (PUCARIÇA E RIBEIRA)	REDES DE GÁS	ESTRELA
CABOS SUBTERRÂNEOS DE AEROFONE		QUADRADO
ONDS AÉREOS DE AEROFONE		ESCALHADO
LINHA AÉREA INTERMEDIÁRIA E NACIONAL		MURO
CABOS SUBTERRÂNEOS DE TELECOMUNICAÇÃO		MURO P. SOLA
		MURO DE SUPORTE
		VEDAÇÕES ONDADAS
		LIMITES DE CULTURA
		LINEA DE ÁGUA
		RIO
		LIMITE DE CONCELHO
		FAZDA DE BOMBAIO
		LIMITE DE FREGUESIA
		POUNAL DE APOIO
		POSTE DE ALTA TENSÃO
		POSTE DE BAIXA TENSÃO
		POSTE DE ILUMINAÇÃO
		POSTE TELEFÓNICO

ESCALA GRÁFICA

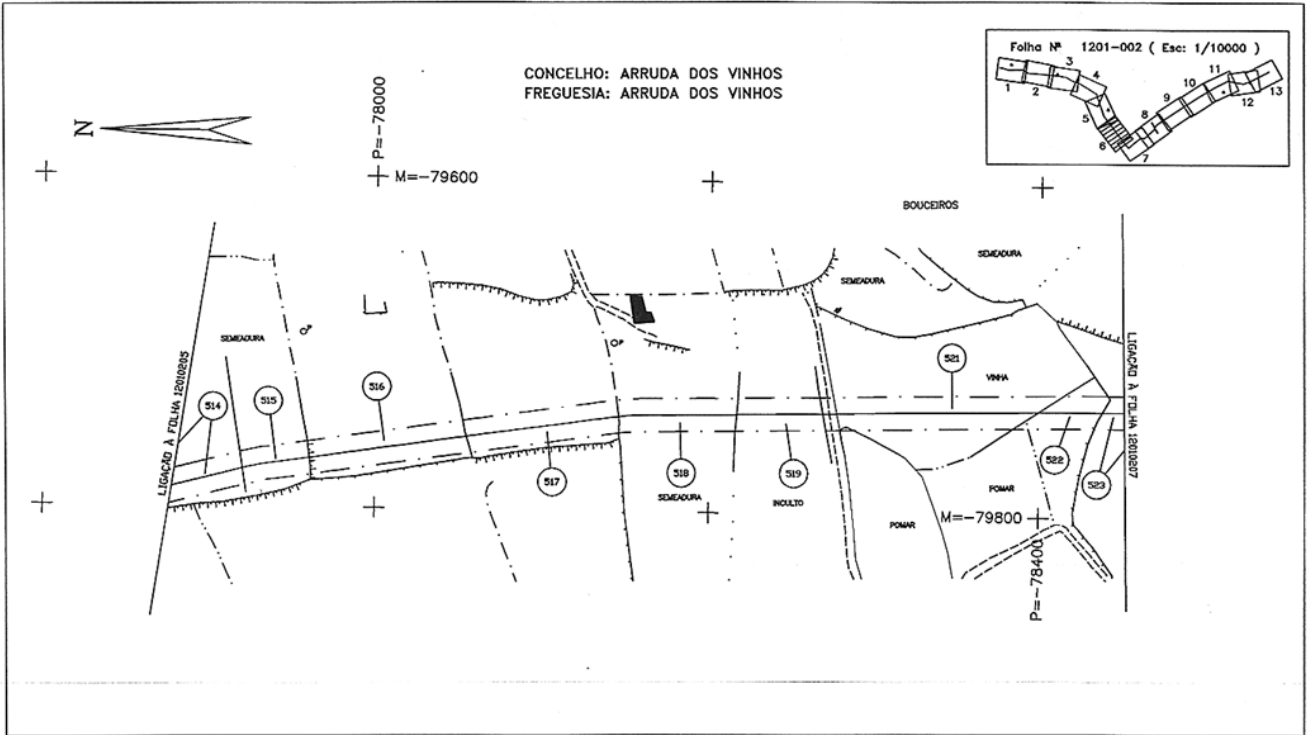


REV	DATE	DESCRIPTION	DESIGNADO	PROJ	REV	DATE	DESCRIPTION	DESIGNADO	PROJ
2	26.12.06	AS-BUILT CADASTRAL	JL	JD	PR				
1		AS-BUILT							
0	22.01.95	RECTIFICAÇÃO DE TRAÇADO	PA	VR	BR				

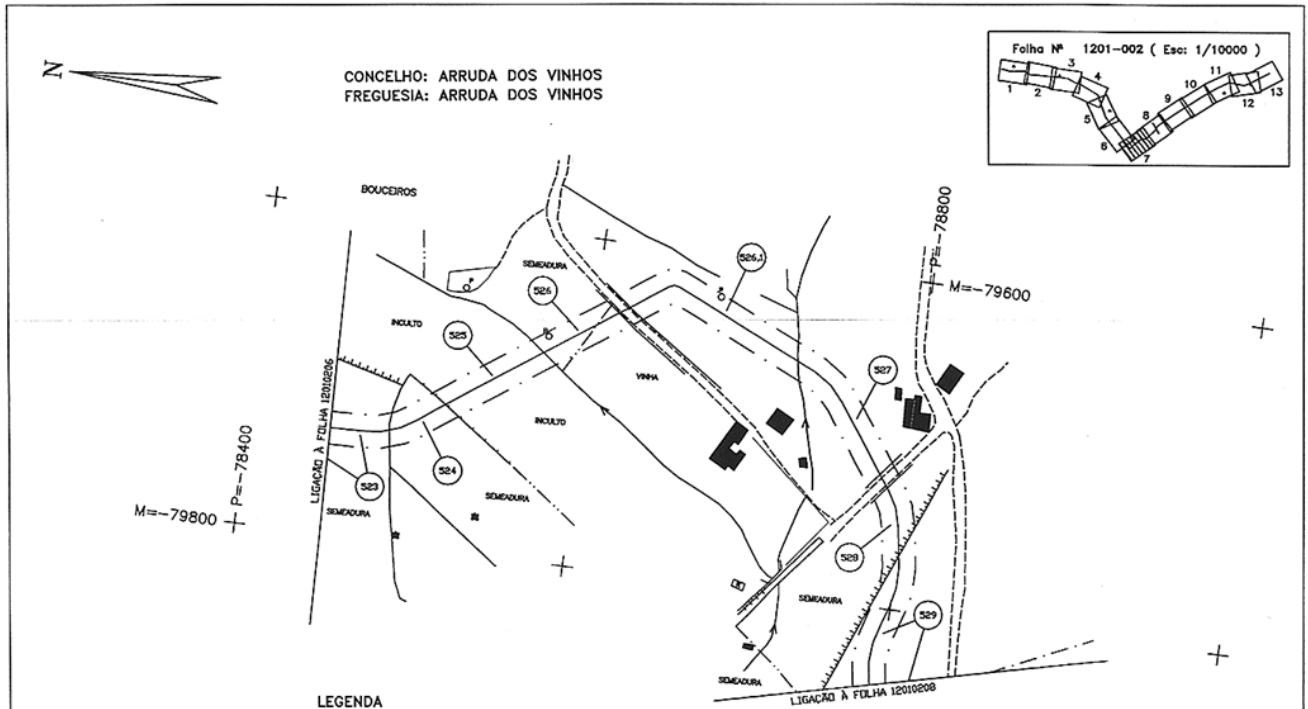
DOCUMENT NUMBER		SCALE	
JOB No.	59.4255.00	INDEX	P
AREA	1201	DOC. TYPE	DWG
DRAWING No.	CD-02.03	REV	2

TRANSGÁS, Soc. Portuguesa de Gás Natural SA.
PROJECTO DE GÁS NATURAL - PORTUGAL

TÍTULO: PLANTA CADASTRAL
RAMAL DE LISBOA (LOTE 1)




P-1201-DWG-CD-0208-REV.2



LEGENDA

REDES DE ÁGUAS ESGOTOS E TELEFONES	REDES ELÉCTRICAS E DE GÁS	CARTOGRAFIA
CONDUITO DE ÁGUA E OUTROS LAZADOS	LINHA ADESA DE ALTA TENSÃO (DESE. PLANO/PROTECÇÃO)	ONDA
COLECTORES DE ESMOZO	CHUROS SUBSTANCIAIS DE ALTA TENSÃO (REDES DE PROTECÇÃO)	BRANCA
COLECTORES DE ÁGUAS PLUVIAIS	LINHAS ADESA DE BAIXA TENSÃO	NÚMERO DE PARCELA
CABO TELEFÓNICO COAXIAL (REDES DE TELECOMUNICAÇÃO)	CHUROS SUBSTANCIAIS DE BAIXA TENSÃO	ESTRADA
CABOS SUBSTANCIAIS DE AEROSVITE	REDES DE GÁS	ONIBUS
LINHA ADESA DE AEROSVITE E AEROSVITE		ESCALINHO
LINHAS ADESA DE AEROSVITE		MURO
CABOS SUBSTANCIAIS DE TELECOMUNICAÇÃO		MURO P. SOLA
		MURO DE SUPORTE
		VEDAÇÕES DIVISÓRIAS
		LIMITES DE OCLUSÃO
		LINHA DE ÁGUA
		RIO
		LIMITE DE CONCELHO
		FAIXA DE SERVIÇO
		LIMITE DE PREDIÇÃO
		POLIGONO DE APÓDO
		POSTE DE ALTA TENSÃO
		POSTE DE BAIXA TENSÃO
		POSTE DE ELIMINAÇÃO
		POSTE TELEFÓNICO



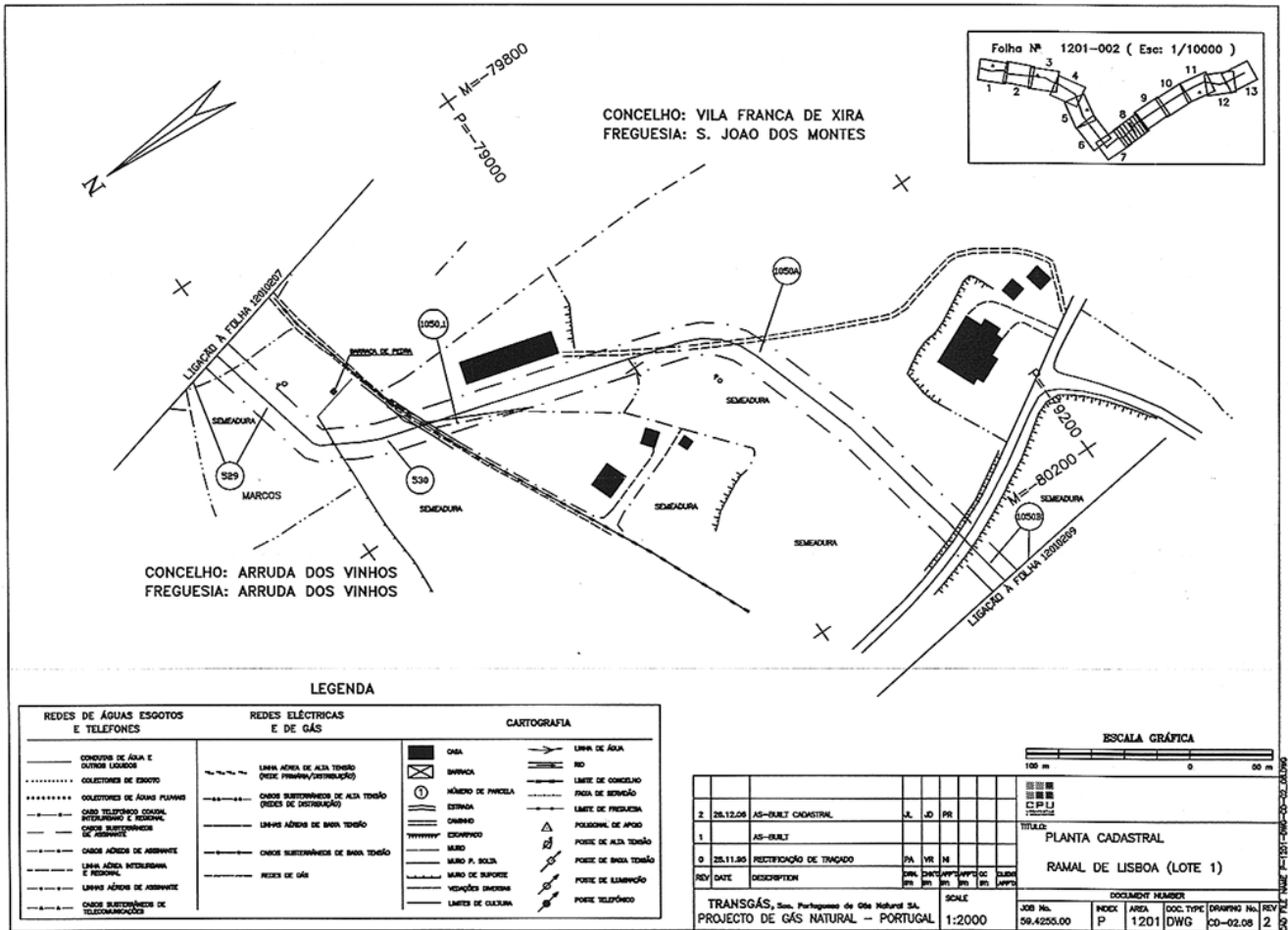
REV	DATE	DESCRIPTION	PA	VR	NI	MT	PR	PR	PR	PR	PR	PR	PR	PR	PR	PR	PR	PR	PR	PR	
2	26.12.06	AS-BUILT CADASTRAL																			
1		AS-BUILT																			
0	20.12.95	RETIÇÃO DE TRAÇADO																			

TÍTULO: PLANTA CADASTRAL
RAMAL DE LISBOA (LOTE 1)

SCALE: 1:2000

TRANSGÁS, Soc. Portuguesa de Gás Natural SA.
PROJECTO DE GÁS NATURAL - PORTUGAL

DOCUMENT NUMBER: 59.4235.00 INDEX P AREA 1201 DOC. TYPE DWG DRAWING NO. CD-02.07 REV 2



Aviso n.º 8089-C/2007

Na sequência do aviso da Direcção-Geral de Energia, publicado no *Diário da República*, 2.ª série, n.º 113, 2.º suplemento, de 16 de Maio de 1995, e em cumprimento do n.º 3 do despacho n.º 113/93, de 15 de Dezembro, do Ministro da Indústria e Energia, e do aviso publicado no *Diário da República*, 2.ª série, n.º 64, de 17 de Março de 1994, publica-se em anexo o mapa de identificação dos imóveis sobre os quais foi constituída servidão administrativa de gás, com os titulares de direitos sobre os mesmos prédios, bem como as plantas parcelares definitivas (telas

finais) do traçado do gasoduto de 1.º escalão (lote 1) relativas ao ramal de Almada, concelho do Barreiro.

O presente aviso rectifica e substitui, globalmente, para todos os efeitos legais, inclusive o registo predial da servidão administrativa constituída nos termos do artigo 4.º do Decreto-Lei n.º 11/94, de 13 de Janeiro, os elementos referentes ao ramal de Almada, concelho do Barreiro, publicados através do já referido aviso da Direcção-Geral de Energia.

9 de Abril de 2007. — Pelo Director-Geral, o Subdirector-Geral, *Morais Sarmento*.

Ramal de Almada (lote 1)						Concelho: Barreiro		
Parcelas relativas aos Desenhos n.ºs: 1101-003, 07 / 08 / 09; 1101-004, 01 / 02 / 03.								
Parcela N.º	Nomes de Proprietários, Possuidores (P), Usufrutuários (U) ou Titulares Inscritos (TI), Conjuges e Moradas	(P) Matriz: (U) R: Rústica; ou U: Urbana; (TI) omissa.	Freguesia	Descrição Predial	Confrontações do Prédio	Declarções Complementares	Área de Servidão do Prédio (m2)	
1000	ANTÓNIO XAVIER DE LIMA MARIA DE FÁTIMA PIRES FERREIRA DE LIMA Casados RUA 25 DE ABRIL, Nº 11 - 11A - PAIVAS AMORA 2840 SEIXAL	P	4 Sec. AB2	Coina	OMISSO	Norte: ESTRADA Sul:ESTRADA Nascente: ANTÓNIO XAVIER DE LIMA Poente: ESTRADA	Este prédio tem natureza rústica, denomina-se Pinhal das Areias e situa-se no lugar de Pinhal das Areias, compõe-se de pinhal, sobreiral, cultura arvensis e vinha, está inscrito no referido artigo matricial rústico 4 Secção AB2 e tem a área de 477520 m2.	4212