PARTE C

MINISTÉRIO DA ECONOMIA E DA INOVAÇÃO

Direcção-Geral de Geologia e Energia

Aviso n.º 2285-A/2007

Na sequência do aviso n.º 16 920-A/99 (2.ª série), publicado no *Diário da República,* 2.ª série, n.º 269, de 18 de Novembro de 1999, alterado pelo aviso n.º 3938-A/2001 (2.ª série), publicado no *Diário da República,* 2.ª série, n.º 60, de 12 de Março de 2001, que publicou as plantas do traçado e respectivo mapa de servidões do ramal de Sintra, em cumprimento do n.º 3 do despacho n.º 57/96, de 18 de Abril, do Ministro da Economia, que aprovou o projecto base da rede primária da concessão da rede de distribuição regional do gás natural de Lisboa, e do n.º 2 do aviso que o publicou no *Diário da República,* 2.ª série, suplemento, n.º 96, de 23 de Abril de 1996, publica-se em anexo a planta geral, bem como o mapa de identificação dos imóveis sobre os quais foi constituída servidão administrativa de gás, com os titulares de direitos sobre os mesmos e as plantas parcelares definitivas (telas finais) relativas ao ramal referido, do concelho de Sintra.

O presente aviso rectifica e substitui, globalmente, para todos os efeitos legais, inclusive, o registo predial da servidão administrativa constituída nos termos do artigo 4.º do Decreto-Lei n.º 11/94, de 13 de Janeiro, os elementos referentes ao citado ramal, do concelho de Sintra.

17 de Janeiro de 2007. — Pelo Director-Geral, o Subdirector-Geral, *Morais Sarmento.*

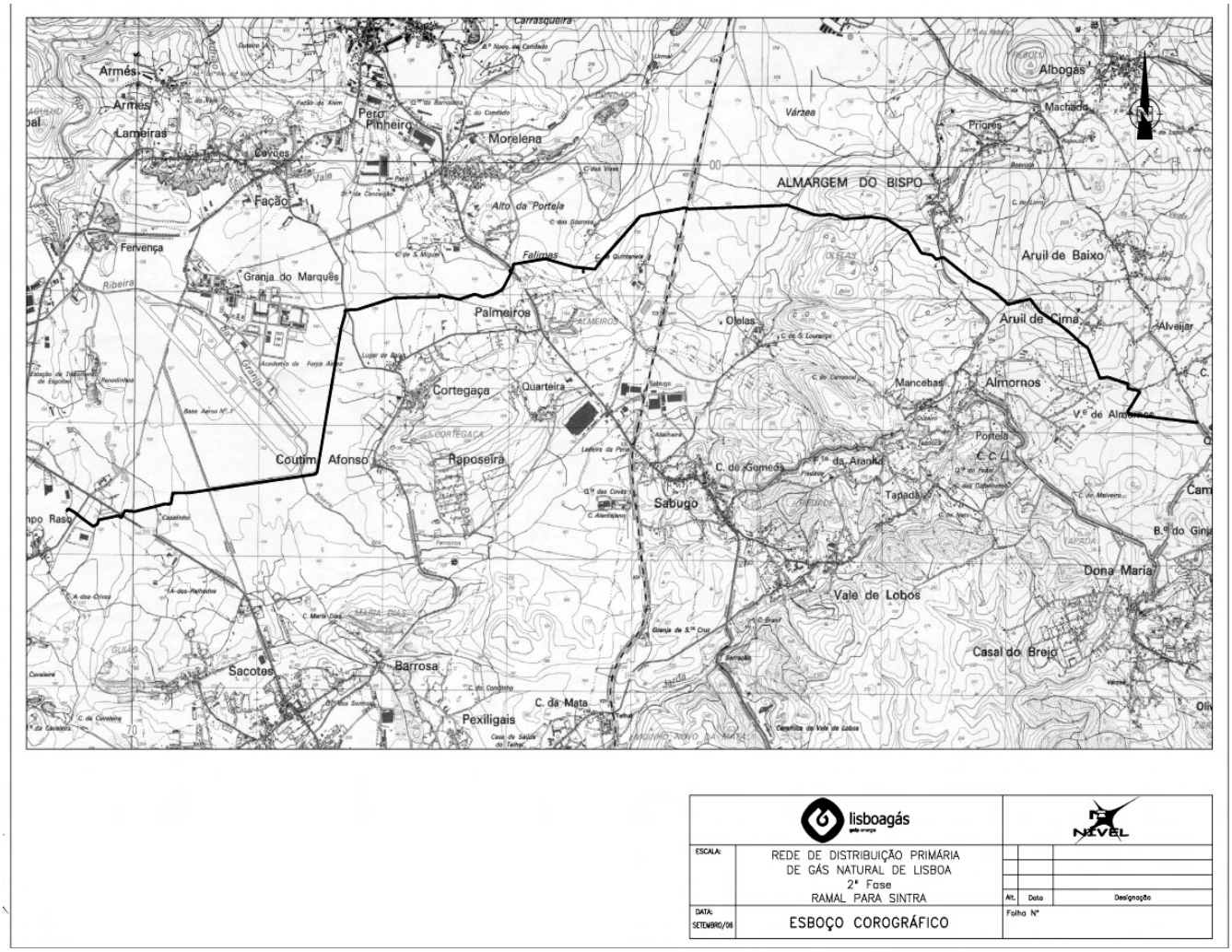

Projecto: Ramal Sintra
Concelho: Sintra

PARCELA N.º	NOME DOS PROPRIETÁRIOS, POSSUIDORES (P), USUFRUTUÁRIOS (U), OU TITULARES DA MATRIZ (TM), CÔNJUGES E MORADAS	(P), (U), OU (TM)	MATRIZ: R: RÚSTICA U: URBANO OMISSO	FREGUESIA	DESCRIÇÃO PREDIAL	CONFRONTAÇÕES	DECLARAÇÕES COMPLEMENTARES	ÁREA DE SERVIDÃO DO PRÉDIO (m2)
700	Besleasing e Factoring - Instituição Financeira de Crédito, SA Avenida Álvares Cabral 27 - 1º 1269 - 140 Lisboa	P	M:Urb. 1928 - R: 2-KK	Almargem do Bispo	4948	N:Cecilia Rosa Ribeiro, Estrada Municipal e outros S:Surjal-Soc. Urbanizadora do Vale do Ginjal, Lda E:Estrada Municipal O:Cecilia Rosa Ribeiro, António Francisco Antunes e outros	A aquisição em nome dos proprietários à data de 2006.11.16., encontra-se provisória por natureza.	4827
	BEIROBA - Sociedade de Construções, Lda	TM						
701	Adelphi Gere - Investimentos Imobiliários Turisticos e Hoteleiros, S.A. Rua Capitão Tenente Carvalho Araújo nº 52, 2º A 2900 - 646 Setúbal	P	R:1 Sec. FF	Almargem do Bispo	3406	N:Casimiro Marques Antunes e Casal do Carniceiro S:Caminho E:Fernando Nunes O:Gertrudes de Jesus Antunes da Silva e outros	Hipoteca Voluntária a favor de Banco de Investimento Imobiliário, S.A.e Banco Comercial Português, S.A.	1880
702	Rui Manuel Antunes Pedro Maria Teresa Bento Dimas Pedro Casados Rua Casal do Freixo Quinta da Torre, Camarões 2715 - 436 Almargem do Bispo	P	R:112 Sec. U	Almargem do Bispo	00754 / 00755	N:Rio, José Antunes (herdeiros) S:Rio, Joaquim Antunes E:Joaquim Simões Antunes O:Manuel do Céu Simões e outros, Joaquim Antunes		1174
	Cesário Antunes Duarte Alda Godinho da Encarnação Duarte Casados Rua Casal da Serra nº 57 2715 - 252 Almargem do Bispo	P						
	João Carlos Antunes Pedro Maria Manuela dos Santos Rodrigues Pedro Casados Rua Nossa Senhora dos Enfertos nº 11 2715-251 Almargem do Bispo	P						
	Maria Isabel Antunes Simões Correia Fernando Luis Carvalho Correia Casados Casa Barimbas Quinta da Perdigueira - Camarões 2715 - 435 Almargem do Bispo	P						
	José Antunes 1/2, Silvéria Julia Antunes Cortez (Cabeça Casal Herança de) 1/2	TM						
705	Delfina Antunes Martins Marques Artur da Silva Marques Casados Rua do Riosito - Aruil nº23 2715 - 412 Almargem do Bispo	P	R:111 Sec. U	Almargem do Bispo	3277	N:João Antunes S:Casal do Malveiro E:Francisco Antunes O:Pedro da Herança		827
	Rosa Maria Antunes Rua do Riosito - Aruil 16 2715 - 412 Almargem do Bispo	U						
706	Júlio Antunes Alveijar 2715 - 247 Almargem do Bispo	P	R:76 Sec. U	Almargem do Bispo	4421	N:António Simões Jacinto S:Rio E:Joaquim Carpinteiro e outros O:Remígio Antunes		807
707	Maria da Conceição Antunes Av. Prof. Joaquim Fontes - Aruil 249 2715 - 406 Almargem do Bispo	P	R:75 Sec. U	Almargem do Bispo	1263	N:António Simões Jacinto S:José Antunes E:Sabino Antunes O:Rio		3156
	Hortense da Conceição Antunes Silvestre Raposo Américo Jorge Raposo Casados Av. Prof. Joaquim Fontes 249 2715 - 406 Almargem do Bispo	P						
	Manuel Luis Silvestre (Cab. C Her de)	TM						
708	Clara Maria Antunes 2715 Aruil de Baixo	P	R:72 Sec. U	Almargem do Bispo	4422	N:Caminho S:Maria Silvéria e Casimiro Simões Antunes E:Caminho O:Francisco Antunes e Caminho		790
710	António Matias Antunes Simões Maria Cecilia da Conceição Antunes Simões Casados Rua Prof. Joaquim Fontes nº147 - Aruil de Baixo 2715 Almargem do Bispo	P	R:37 Sec. U	Almargem do Bispo	3553	N:Manuel da Silva Bento e outro S:Francisco Antunes e outro E:Caminho O:Caminho		1267
711	Rute Isabel Domingos Cortez Rua Combatente João da Costa nº 5 - Aruil 2715 - 415 Pero Pinheiro	P	R:84 Sec. V	Almargem do Bispo	942	N:Manuel Pedro S:Caminho E:Joaquim Duarte Lemos O:Manuel Antunes Carpinteiro		972
712	Amélia Rosa da Silva Joaquim Vicente Carrapateiro Casados Rua Mário Cunha - Morelena 17 2715 - 088 Almargem do Bispo	P	R:82 Sec. V	Almargem do Bispo	3003	N:António Machado S:Francisco Monteiro E:Francisco Antunes Carpinteiro O:Manuel Galrão e outros		1080
	Américo Antunes Pedro Maria Ana Machado Pedro Casados Almargem do Bispo 2715 Almargem do Bispo	P						
	Cesaltina da Silva Janicas do Livro Vasco Galrão do Livro Casados Avenida 5 de Outubro 10 2715 - 218 Almargem do Bispo	P						
	Ivone Antunes Pedro Augusto Rua da Igreja nº30 2715 - 228 Almargem do Bispo	P						
	Paulo Manuel Pedro Augusto Almargem do Bispo 2715 Almargem do Bispo	P						
	Mário Jorge Pedro Augusto Almargem do Bispo 2715 Almargem do Bispo	P						
	Manuel Pedro Janicas (Cab C Her de)	TM						
714	Maria Rosa Machado Alves Largo da Igreja 80 2715 - 228 Almargem do Bispo	P	R:81 Sec. V	Almargem do Bispo	4423	N:Caminho S:António Pedro E:Francisco Antunes O:Manuel Galrão		1507
	Maria Rosa Machado	TM						
715	Francisco Manuel Antunes Cidália do Carmo Duarte Lagareiro Antunes Casados Rua Videiros de Aruil nº 69, Aruil 2715 - 421 Almargem do Bispo	P	R:80 Sec. V	Almargem do Bispo	56	N:Casal S:Joaquim Duarte Lemos E:Caminho O:Manuel Pedro Janicas		22
716	Alberto Inácio Antunes Zulmira Antunes Martins Casados Rua Prof. Dr. Joaquim Fontes 68 - Arruil de Baixo 2715 Almargem do Bispo	P	R:78 Sec. V	Almargem do Bispo	3673	N:Caminho S:Manuel Antunes e outros E:Maria Rosa Machado O:Vicente Lavrador		1527
717	Domingos Francisco Salvador Rosa Maria da Silva Casados Rua da Serra nº22 2715 - 239 Almargem do Bispo	P	R:74 Sec. V	Almargem do Bispo	347	N:Caminho S:Francisco Rodrigues Neto E:Manuel Almeida e outros O:Francelina Joaquina		317
722	Amândio Machado da Silva Natália Antunes Galrão da Silva Casados Rua da Serra, Quinta da Galega nº43 - 43 A 2715 - 239 Almargem Bispo	P	R:47 Sec. V	Almargem do Bispo	3944	N:Herdeiros de Manuel Jorge S:Estrada E:Caminho O:Estrada		3064
723	Maria Florinda Gonçalves Jorge José Carlos da Silva Casados Pátio José da Silva - Albogas 6 2715 - 211 Almargem do Bispo	P	R:9 Sec. V	Almargem do Bispo	4707	N:Salvador Mateus Simões e Serventia S:Salvador Mateus Simões e Serventia E:Alfredo Francisco do Livro e outro O:Estrada		520
724	Salvador Mateus Simões Amélia Deolinda Feliciano Simões Casados Almargem do Bispo 2715 Almargem do Bispo	P	R:5 Sec. V	Almargem do Bispo	4424	N:Caminho S:Maria Florinda Gonçalves Jorge e Caminho E:Maria Florinda Gonçalves Jorge O:Estrada		2586
726	Maria Florinda Gonçalves Jorge José Carlos da Silva Casados Pátio José da Silva - Albogas 6 2715 - 211 Almargem do Bispo	P	R:3 Sec. V	Almargem do Bispo	4425	N:Herdeiros de Manuel Jorge S:Flávio Gonçalves Jorge E:Mário Fernandes Raposo e Estrada O:Francisco Viriato da Silva		876
	Salvador Mateus Simões Amélia Deolinda Feliciano Simões Casados Almargem do Bispo 2715 Almargem do Bispo	U						
	Salvador Mateus Simões	TM						

PARCELA N.º	NOME DOS PROPRIETÁRIOS, POSSUIDORES (P), USUFRUTUÁRIOS (U), OU TITULARES DA MATRIZ (TM), CÔNJUGES E MORADAS	(P), (U), OU (TM)	MATRIZ: R: RÚSTICA U: URBANO OMISSO	FREGUESIA	DESCRIÇÃO PREDIAL	CONFRONTAÇÕES	DECLARAÇÕES COMPLEMENTARES	ÁREA DE SERVIDÃO DO PRÉDIO (m2)
727	Maria Helena das Neves Matias Viana Armando Viana Casados Largo da Saudade - Montemor 12 2670 - 502 Loures	P	R:89 Sec. V	Almargem do Bispo	2416	N:Herdeiros de Manuel Prior S:Rosa Perpétua Raposo E:Estrada O:Herdeiros de Manuel Prior	No registo predial o prédio é constituido pelos artigos 89 e 91, secção V de Almargem do Bispo.	1165
727,01	Maria Helena das Neves Matias Viana Armando Viana Casados Largo da Saudade - Montemor 12 2670 - 502 Loures	P	R:91 Sec. V	Almargem do Bispo	2416	N:Herdeiros de Manuel Prior S:Rosa Perpétua Raposo E:Estrada O:Herdeiros de Manuel Prior	No registo predial o prédio é constituido pelos artigos 89 e 91, secção V de Almargem do Bispo.	69
728	Basílio Paulino Gomes Ana Maria Helena da Silva Gomes Casados Rua do Cemitério 54 2715 - 217 Almargem do Bispo	P	R:1 Sec. V	Almargem do Bispo	4732	N:Caminho S:Flávio Gonçalves Jorge e Caminho E:Flávio Gonçalves Jorge e outros O:Caminho		1400
	Salvador Mateus Simões - Usufruto	TM						
730	Manuel Antunes Machado Maria de Lurdes Martins Pedroso Machado Casados Beco Mancebas nº7 2715 - 244 Almargem do Bispo	P	R:185 Sec. S	Almargem do Bispo	3792	N:Caminhos S:Caminhos E:Salvador Mateus Simões O:Manuel Casimiro		1841
732	Clara Estevão Antunes Lourenço Sapataria Sobral de Monte Agraço - Pero Negro 2590 - 425 Sobral do Monte Agraço	P	R:182 Sec. S	Almargem do Bispo	4492	N:Caminho S:Caminho e Salvador Mateus Simões E:Manuel Antunes Machado O:Caminho		1563
	José Vicente Lourenço Isabel Maria Carvalho Simões Lourenço Casados Sapataria Sobral de Monte Agraço - Pero Negro 2590 - 425 Sobral de Monte Agraço	P						
	José Lourenço Júnior	TM						
733	Afonso Simões Bento Rosa Maria Pedro da Silva Simões Casados Rua João de Deus - Quinta Fonte do Lobo - Albodoas 2714-211 Almargem do Bispo	P	R:51 Sec. R	Almargem do Bispo	4426	N:António Pedro Janicas S:João Francisco do Livro E:Serventia O:Manuel Simões Casimiro		2175
	Salvador Mateus Simões	TM						
735	Maria Rosa Pedro António Machado Lourenço Casados Avenida D. Afonso Henriques 10 2715 - 214 Almargem do Bispo	P	R:46 Sec. R	Almargem do Bispo	1869	N:Manuel da Costa Galrão e outros S:Manuel Rosalino e outos E:Manuel Rosalino e outros O:Manuel Roussado e outros		2410
	António Machado Lourenço	TM						
736	Clara Estevão Antunes Lourenço Sapataria Sobral de Monte Agraço - Pero Negro 2590 - 425 Sobral do Monte Agraço	P	R:47 Sec. R	Almargem do Bispo	1948	N:Herdeiros de Manuel da Costa Galrão S:Herdeiros de Manuel da Costa Galrão E:Manuel Roussado O:Caminho		1957
	Soledade Bernardina Luisa Casal Rebolo 2715 - 257 Almargem do Bispo	P						
	Maria Luisa Vicente Lourenço António Fernando Esteves Machado Casados Casal Rebolo 2715 - 257 Almargem do Bispo	P						
	Maria Clara Vicente Lourenço Baltazar Rolo Luis Casados Rua Movimento das Forças Armadas 2640 - 728 S. Miguel de Alcaínça	P						
	Cipriana Antunes Galrão do Livro Álvaro Galrão do Livro Casados Largo General Barnabé António Ferreira - Negrais 2715 - 315 Almargem do Bispo	P						
	Natália Antunes Galrão da Silva Amândio Machado da Silva Casados Rua da Serra 43 e 43 A 2841 - 906 Aldeia de Paio Pires - Seixal	P						
	Jorge Antunes Galrão Irene Rosa Pedroso Simões Galrão Casados Rua da Boavista 10 2715 - 250 Almargem do Bispo	P						
	Julieta Antunes Galrão dos Reis Lúcio Pedro Matias dos Reis Casados Avenida 5 de Outubro 10 2715 - 218 Almargem do Bispo	P						
	José Vicente Lourenço Isabel Maria Carvalho Simões Lourenço Casados Sapataria Sobral de Monte Agraço - Pero Negro 2590 - 425 Sobral de Monte Agraço	P						
	Manuel Lourenço (Cab. C Her de) 1/3, Estevão Vicente 2/3	TM						
738	Casimiro Gomes 2715 Almargem do Bispo	P	R:27 Sec. R	Almargem do Bispo	4803	N:Maria Rosa Pedro S:Domingos João Martins Pereira E:Estado O:António Machado Lourenço		172
739	Domingos João Martins Pereira Maria José Mateus Pereira Casados Largo Conde de Rio Maior 2790 - 328 Queijas	P	R:26 Sec. R	Almargem do Bispo	1912	N:Domingos Bruno S:Caminho E:Domingos João Pereira O:Manuel Jeronimo		1163
	Domingos João Pereira (Herdeiros)	TM						
741	António Machado Lourenço Maria Rosa Pedro Casados Rua da Fonte de Trás nº7 2715 - 223 Almargem do Bispo	P	R:25 Sec. R	Almargem do Bispo	3948	N:Conde de Carnide S:Conde de Carnide E:Manuel Augusto Machado, Domingos João e outros O:Conde de Carnide e Domingos João		1601
742	Domingos João Martins Pereira Maria José Mateus Pereira Casados Largo Conde de Rio Maior 2790 - 328 Queijas	P	R:24 Sec. R	Almargem do Bispo	4775	N:António Lourenço Vinagre S:José Manuel E:António Lourenço Vinagre O:António Lourenço Vinagre		361
	Domingos João Pereira (Herdeiros)	TM						
743	Alexandre de Sousa de Arriaga e Cunha.. Ana Teresa Azevedo Igrejas Bastos de Arriaga e Cunha Casados Largo do Jogo da Bola nº6 - Carnide 1500 - 367 Lisboa	P	R:14 Sec. R	Almargem do Bispo	607	N:Rosa Raposo Simões e outros S:António Lourenço Vinagre e outros E:Fazenda Nacional e Herdeiros de Joaquim Inácio O:Caminho e Herdeiros de Maria Perpétua Jorge Miranda		2807
745	Francisco Miranda Adrião Rosa Maria Eugénia Leitão dos Santos Adrião Rosa Casados Fação 2715 - 020 Pero Pinheiro	P	R:16 Sec. R	Almargem do Bispo	2877	N:José Manuel Arriaga e Cunha S:José Manuel Arriaga e Cunha E:António Peres Campo e outro O:Herdeiros de Maria Rosa Antunes		976
	Manuel Joaquim Miranda Adrião Rosa Eugénia da Conceição Simões Sousa Vistas Adrião Rosa Casados Av. Combatentes do Ultramar nº 69, Lameiras 2715 - 022 Pero Pinheiro	P						
746	Manuel Joaquim Miranda Adrião Rosa Eugénia da Conceição Simões Sousa Vistas Adrião Rosa Casados Av. Combatentes do Ultramar nº 69, Lameiras 2715 - 022 Pero Pinheiro	P	R:15 Sec. R	Almargem do Bispo	2874	N:Regueira S:José Manuel Arriaga e Cunha E:Herdeiros de Maria Roussada O:Linha do Caminho de Ferro		335
	Francisco Miranda Adrião Rosa Maria Eugénia Leitão dos Santos Adrião Rosa Casados Fação 2715 - 020 Pero Pinheiro	P						
747	Alexandre de Sousa de Arriaga e Cunha.. Ana Teresa Azevedo Igrejas Bastos de Arriaga e Cunha Casados Largo do Jogo da Bola nº6 - Carnide 1500 - 367 Lisboa	P	R:152 Sec. Y	Almargem do Bispo	3085	N:Herds de Domingos João Pereira e outro S:Herds de João Domingos Pereira E:Herds de João Domingos Pereira, outros e caminho O:Caminho de Ferro		610
748	Alexandre de Sousa de Arriaga e Cunha.. Ana Teresa Azevedo Igrejas Bastos de Arriaga e Cunha Casados Largo do Jogo da Bola nº6 - Carnide 1500 - 367 Lisboa	P	R:66 Sec. N	Pero Pinheiro	343	N:José Manuel Street de Arriaga e Cunha S:Alexandre de Sousa Arriaga e Cunha E:José Manuel Street de Arriaga e Cunha O:Caminho		2030
749	Alexandre de Sousa de Arriaga e Cunha.. Ana Teresa Azevedo Igrejas Bastos de Arriaga e Cunha Casados Largo do Jogo da Bola nº6 - Carnide 1500 - 367 Lisboa	P	R:86 Sec. N	Pero Pinheiro	333	N:Caminho S:Regueiro E:Caminho e Herdeiros de Maria Perpétua Jorge Miranda O:Caminho e Herdeiros de Maria Perpétua Jorge Miranda		1580

PARCELA N.º	NOME DOS PROPRIETÁRIOS, POSSUIDORES (P), USUFRUTUÁRIOS (U), OU TITULARES DA MATRIZ (TM), CÔNJUGES E MORADAS	(P), (U), OU (TM)	MATRIZ: R: RÚSTICA U: URBANO OMISSO	FREGUESIA	DESCRIÇÃO PREDIAL	CONFRONTAÇÕES	DECLARAÇÕES COMPLEMENTARES	ÁREA DE SERVIDÃO DO PREDIO (m2)
750	José Manuel de Sousa de Arriaga e Cunha Largo do Jogo da Bola nº7 - Carnide 1500 - 367 Lisboa	P	R:98 Sec. N	Pero Pinheiro	551	N:José Miranda S:José Miranda E:Serventia O:Cipriana Maria Miranda	Resultou da divisão do prédio nº 69.	2407
751	Manuel Joaquim Miranda Adrião Rosa Eugénia da Conceição Simões Sousa Vistas Adrião Rosa Casados Av. Combatentes do Ultramar nº 69, Lameiras 2715 - 022 Pero Pinheiro	P	R:17 Sec. U	Pero Pinheiro	116	N:Caminho S:Caminho E:António Jorge Júnior O:Joaquim Manuel Miranda e outros		1286
	Francisco Miranda Adrião Rosa Maria Eugénia Leitão dos Santos Adrião Rosa Casados Fação 2715 - 020 Pero Pinheiro	P						
753	Alexandre de Sousa de Arriaga e Cunha.. Ana Teresa Azevedo Igrejas Bastos de Arriaga e Cunha Casados Largo do Jogo da Bola nº6 - Carnide 1500 - 367 Lisboa	P	R:14 Sec. U	Pero Pinheiro	636	N:Caminho S:Serventia E:Manuel Antunes O:Joaquim Miranda Júnior e António Machado		789
	Alexandre de Sousa de Arriaga e Cunha e outros	TM						
754	Joaquim Machado Pedro Maria José Conde Vicente Pedro Casados Rua do Castelo - Olelas 1 2715 - 356 Almargem do Bispo	P	R:30 - U	Pero Pinheiro	591	N:Alexandre de Sousa Arriaga e Cunha S:Estrada E:Alexandre de Sousa Arriaga e Cunha O:Francisco Jorge (Herdeiros)		1047
	João Machado Pedro Maria do Carmo Rocha de Freitas Pedro Casados Bemposta - Lavradas 4980 - 403 Ponte da Barca	P						
	Maria da Piedade Machado Pedro Filipe António Francisco dos Santos Filipe Casados Rua do Castelo - Olelas 4 2715 - 356 Almargem do Bispo	P						
	Florinda Maria Machado	TM						
756	Alexandre de Sousa de Arriaga e Cunha.. Ana Teresa Azevedo Igrejas Bastos de Arriaga e Cunha Casados Largo do Jogo da Bola nº6 - Carnide 1500 - 367 Lisboa	P	R:12 Sec. U	Pero Pinheiro	637	N:José Miranda S:José Miranda E:Bartolomeu Miranda O:Herdeiros de Manuel Miranda		215
	Alexandre de Sousa de Arriaga e Cunha e outra	TM						
757	Manuel Joaquim Miranda Adrião Rosa Eugénia da Conceição Simões Sousa Vistas Adrião Rosa Casados Av. Combatentes do Ultramar nº 69, Lameiras 2715 - 022 Pero Pinheiro	P	R:11 Sec. U	Pero Pinheiro	N/D	N:Caminho e Alexandre de Sousa Arriaga e Cunha S:Caminho E:Alexandre de Sousa Arriaga e Cunha O:Amabelino Jorge Miranda		538
	Francisco Miranda Adrião Rosa Maria Eugénia Leitão dos Santos Adrião Rosa Casados Fação 2715 - 020 Pero Pinheiro	P						
758	Amabelino Jorge Miranda Maria Lisete Antunes Miranda Casados Av. Marquês de Pombal nº100 , Morelena 2715 - 055 Pero Pinheiro	P	R:9 Sec. U	Pero Pinheiro	773	N:José Miranda S:Serventia E:Serventia O:Herdeiros de Manuel Miranda		736
759	Ezequiel Francisco Alves Avenida Marquês de Pombal nº 255, Morelena 2715 - 055 Pero Pinheiro	P	R:1 - U	Pero Pinheiro	224	N:Joaquim Miranda e Manuel Miranda S:Joaquim Miranda Junior e Regueiro E:Caminho, Joaquim Miranda Junior e outros O:Regueiro e Estrada		501
760	Ezequiel Francisco Alves Avenida Marquês de Pombal nº 255, Morelena 2715 - 055 Pero Pinheiro	P	R:2 Sec. U	Pero Pinheiro	82	N:António Jorge Junior S:Francisco Jorge e Manuel Esteves E:Caminho O:Regueiro		3397
760A	Ezequiel Francisco Alves Avenida Marquês de Pombal nº 255, Morelena 2715 - 055 Pero Pinheiro	P	R:3 - U	Montelavar	2622	N:Joaquim Miranda S:Manuel Simões Carrasqueiro E:Zeferino Alves O:Manuel Miranda		941
761	Sofia Mangas Duarte Ribeiro Manuel Vicente Ribeiro Casados Av. da Liberdade 51 - 1º dto 2715 - 097 Pero Pinheiro	P	R:18 Sec. T	Pero Pinheiro	794	N:E.N. 117 S:Cidália Gaspar Salustiano Correia e Amaro Salustiano Gaspar E:Cidália Gaspar Salustiano Correia e Amaro Salustiano Gaspar O:A.C. Santos, Imobiliária, SA		446
	Manuel Vicente Ribeiro Sofia Mangas Duarte Ribeiro Casados Av. da Liberdade nº51 - 1º Dto 2715 - 097 Pero Pinheiro	P						
	Manuel Vicente Ribeiro	TM						
762	Vicente Duarte (Cab C Her de) Morelena - Montelavar 2715 Montelavar	P	R:166 Sec. T	Pero Pinheiro	N/D	N:Estrada S:Caminho E:Estrada O:A.C. Santos - Imobiliária, Lda		2401
763	A.C. Santos Imobiliária S.A. Avenida João XXI nº43 - R/c Dto 1299 Lisboa	P	R:165 Sec. T	Pero Pinheiro	1082	N:Estrada S:Herdeiros de Amaro Gaspar e Regueiro E:Joaquim Manuel Miranda O:Vitorino Manuel José		674
766	Cidália Gaspar Salustiano Correia Joaquim Manuel Jacinto Correia Casados Praceta Maria Joaquina Silvéria Bloco D, nº 4 2715 - 049 Morelena	P	R:80 Sec. T	Pero Pinheiro	474	N:Regueiro, Herds de Vicente Duarte e outros S:António Felício E:Constança Antunes, Artur Tomás, Amilcar e Basílio Romão O:Rio e António Felício		1299
	Amaro Salustiano Gaspar Mariana Vicência Correia Elviro Gaspar Casados Rua de Santo André nº 2 2715 - 057 Morelena	P						
768	Eduardo José Branco Pardal Maria Manuela Venâncio da Fonseca Pinto Pardal Casados Morelena 2715 Pero Pinheiro	P	R:23 Sec. T	Pero Pinheiro	834	N:Joaquim Manuel Miranda S:Rio e Joaquim Miranda E:António Jorge O:Joaquim Manuel Miranda e outro		822
	Paulo José Branco Pardal Estrada Nacional, Frente ao Cemitério de Montelavar 2715 - 686 Montelavar	P						
769	Eduardo Duarte Pardal Ilda Maria Branco Casados Rua Silvério António nº 8, Morelena 2715 Pero Pinheiro	P	R:71 Sec. T	Pero Pinheiro	833	N:António Monteiro S:Leito de Curso de Água E:Regato O:António Joaquim da Silva Vistas		452
772	Fábrica da Igreja de Pero Pinheiro Pero Pinheiro 2715 Pero Pinheiro	P	R:26 Sec. T	Pero Pinheiro	696	N:Caminho, António e Ludovina Rodrigues Vicente S:Regueiro E:João Antunes Silvestre O:António Rodrigues Vicente e Ludovina Belmira Sebastião Calaim		1227
	Isaura dos Anjos Vistas	TM						
775	Hortencio Manuel Vistas André Dulce Antunes da Silva Vistas André Casados Largo da Cabra Figa nº4 - Morelena 2715 - 028 Pero Pinheiro	P	R:67 Sec. T	Pero Pinheiro	406	N:Rio S:Caminho E:Domingos Angelino O:Manuel Carvalho Maravilhas		89
776	Cipriana da Silva Monteiro Caetano Alvarinhos 2705 - 430 S. João das Lampas - Sintra	P	R:66 Sec. T	Pero Pinheiro	752	N:Rio S:Gil Rocha Casquilho E:Verissimo da Silva Vistas O:Gil Rocha Casquilho		252
	Apolónia Rosalina de Carvalho (Cab C Her de)	TM						
777	Leocádia Maria Vistas da Rocha Casquilho dos Milagres e Silva Carlos Custódio dos Milagres e Silva Casados Praceta Fernando Pessoa Edificio MCF - 1º Esq. 2610 - 071 Buraca Amadora	P	R:65 Sec. T	Pero Pinheiro	628	N:António Rodrigues Vicente S:Joaquina Maria Berto de Carvalho Cabral E:Hortense Manuel Vistas André O:Joaquim Manuel Miranda		284
778	Cipriana Leonia Sales Miranda Alves Ezequiel Francisco Alves Casados Viv.ª dos Cedros, Av.ª Barão de Almeida Santos nº 7, Quinta dos Cedros 2710 - 525 Sintra	P	R:64 Sec. T	Pero Pinheiro	747	N:António Rodrigues Vicente S:Joaquim Domingos Marcos E:Leocádia Maria Vistas da Rocha Casquilho dos Milagres e Silva O:Alexandre de Sousa Arriaga e Cunha		686
	Lidia Maria Sales Miranda Miguel Rua Camilo Castelo Branco 10, 2º Esq. - Lourel 2710 - 355 Sintra	P						
	Álvaro Joaquim Sales Miranda Maria Helena Jacinto Correia Miranda Casados Praceta Maria Joaquina Silvério Bloco B direito, nº 3 - Morelena 2715 - 049 Pero Pinheiro	P						
	Joaquim Manuel Sales Miranda Av.ª da Liberdade nº 53, R/c Dto.º 2715 Pero Pinheiro	P						
	Joaquim Manuel Miranda	TM						

PARCELA N.º	NOME DOS PROPRIETÁRIOS, POSSUIDORES (P), USUFRUTUÁRIOS (U), OU TITULARES DA MATRIZ (TM), CÔNJUGES E MORADAS	(P), (U), OU (TM)	MATRIZ: R: RÚSTICA U: URBANO OMISSO	FREGUESIA	DESCRIÇÃO PREDIAL	CONFRONTAÇÕES	DECLARAÇÕES COMPLEMENTARES	ÁREA DE SERVIDÃO DO PRÉDIO (m2)
779	Alexandre de Sousa de Arriaga e Cunha.. Ana Teresa Azevedo Igrejas Bastos de Arriaga e Cunha Casados Largo do Jogo da Bola nº6 - Carnide 1500 - 367 Lisboa	P	R:62 Sec. T	Pero Pinheiro	352	N:Rio S:Jacinto de Morelena, António Balizário E:Vicente Duarte O:HerdºOs Manuel Justino Patrão		449
780	Gertrudes Joaquina Antunes Francisco Gaspar Jorge Casados Rua Principal nº211 - Coutinho Afonso 2725 - 164 Algueirão Mem Martins	P	R:28 Sec. T	Pero Pinheiro	759	N:Junta de Freguesia de Montelavar S:Joaquim José Cristóvão Coelho, Alda Vitória Patrão Mateus e Vala E:Alexandre de Sousa Arriaga e Cunha O:Joaquim José Cristóvão Coelho		463
781	Joaquim José Cristovão Coelho Alexandrina Maria Rocha Cristóvão Coelho Casados Rua da Azeiteira Lote 11 2725 - 508 Mem Martins	P	R:60 Sec. T	Pero Pinheiro	758	N:Vala S:Caminho e Ludjero Gomes da Silva E:Gertrudes Joaquina Antunes O:Vala		950
782	Manuel Duarte Jorge Maria Manuela Duarte Vitor Jorge Casados Avª Dr. Desidério Cambournac nº 10 2710 - 553 Sintra	P	R:160 Sec. T	Pero Pinheiro	778	N:Junta de Freguesia de Montelavar S:Alcino Rodrigues de Sousa e outros E:Caminho O:Irene Virginia Maximiano e outros	No registo predial o prédio é constituido pelos artigos 160 e 161, secção T de Pero Pinheiro.	394
	Joaquim Pedro Jorge	TM						
786	Fernando da Silva Vistas Tomásio Encarnação Andrade Tomásio Casados Rua D. Aleixo Corte Real Lote 395, 1º D Santa Maria dos Olivias 1800 - 166 Lisboa	P	R:33 Sec. T	Pero Pinheiro	932	N:Rio S:Francisco Henriques Ferreira E:Vicente Duarte O:Luís Custódio		441
	Graciete da Silva Vistas Tomásio Cristóvão Lopes Álvaro Manuel Cristóvão Lopes Casados Avª Liberdade nº 36, Morelena 2715 - 005 Pero Pinheiro	P						
	Francisco Valentim dos Santos Tomasio	TM						
787	Maria Inês dos Santos Sebastião Eduardo Duarte Sebastião Casados Rua Principal - Cortegaça nº74 2715 - 018 Pero Pinheiro	P	R:57 Sec. T	Pero Pinheiro	793	N: Ribeiro S:Francisco Henriques Ferreira E:Fernando da Silva Vistas Tomázio O: Vitor Manuel Silva Condesso	No registo predial o prédio é constituido pelos artigos rústico 57-T e urbanos 1058 e 623 de Pero Pinheiro.	191
788	Vitor Manuel da Silva Condesso Joaquina da Costa Duarte Condesso Casados Rua da República nº3 - Cortegaça 2715 - 018 Pero Pinheiro	P	R:35 Sec. T	Pero Pinheiro	796	N:Rio S:Domingos Sebastião e Domingos Duarte E:Luis Custódio e caminho O:Joaquina da Costa Duarte e outros	Registo predial da conservatória é apenas de 1/2 do prédio.	442
	Vitor Manuel da Silva Condesso	TM						
789	Alfredo José Duarte Simões Ventura Maria do Rosário Mayoral Robles Machado Simões Ventura Casados Avª Heliodoro Salgado nº 42, 4º 2710 - 573 Sintra	P	R:36 Sec. T	Pero Pinheiro	771	N:Rio S:Francisco da Costa Duarte e Vitor Manuel da Silva Condesso E:Francisco da Costa Duarte e Vitor Manuel da Silva Condesso O:Herdeiros de José Duarte, Vicente Maria e outro	Área na conservatória é de 6.2630 ha. No registo predial o prédio é constituido pelos artigos 36 e 37, secção T de Pero Pinheiro.	1340
	Maria Fernanda Duarte Simões Ventura João José dos Santos Vieira Casados Rua Camara Pestana nº 25, 1º C 2710 - 546 Sintra	P						
	Fernando Guilherme Simões Ventura Ana Gertrudes Rolo Duarte Simões Ventura Casados Rua Camara Pestana nº 25, 7ºB 2710 - 546 Sintra	U						
	Ana Gertrudes Rolo Duarte Simões Ventura Fernando Guilherme Simões Ventura Casados Rua Camara Pestana nº 25, 7º B 2710 - 546 Sintra	U						
	Ana Gertrudes Rolo Duarte Simões Ventura	TM						
790	Vitor Manuel da Silva Condesso Joaquina da Costa Duarte Condesso Casados Rua da República nº3 - Cortegaça 2715 - 018 Pero Pinheiro	P	R:35 Sec. T	Pero Pinheiro	796	N:Rio S:Domingos Sebastião e Domingos Duarte E:Luis Custódio e caminho O:Joaquina da Costa Duarte e outros	Registo predial da conservatória é apenas de 1/2 do prédio.	187
792	Alfredo José Duarte Simões Ventura Maria do Rosário Mayoral Robles Machado Simões Ventura Casados Avª Heliodoro Salgado nº 42, 4º 2710 - 573 Sintra	P	R:47 Sec. T	Pero Pinheiro	770	N:Ribeiro S:Caminho, Abilio Marques Rodrigues e outros E:Fernando Guilherme Simões Ventura e outro O:Estrada, Gualdino Gaspar Duarte e outros		476
	Maria Fernanda Duarte Simões Ventura João José dos Santos Vieira Casados Rua Camara Pestana nº 25, 1º C 2710 - 546 Sintra	P						
	Fernando Guilherme Simões Ventura Ana Gertrudes Rolo Duarte Simões Ventura Casados Rua Camara Pestana nº 25, 7ºB 2710 - 546 Sintra	U						
	Ana Gertrudes Rolo Duarte Simões Ventura Fernando Guilherme Simões Ventura Casados Rua Camara Pestana nº 25, 7º B 2710 - 546 Sintra	U						
	Ana Gertrudes Rolo Duarte Simões Ventura	TM						
799	Gualdino Gaspar Duarte Av. Combatentes do Ultramar 137 - Lameiras 2715-776 Terrugem Sintra	P	R:46 Sec. T	Pero Pinheiro	762	N:Graziela de Jesus Rodrigues da Silva (Cab C Her de) S:Ana Gertrudes Rolo Duarte Simões Ventura E:Ana Gertrudes Rolo Duarte Simões Ventura O:Filipe da Rocha e outros	Área no registo predial é de 0.6100 ha.	676
800	Alfredo José Duarte Simões Ventura Maria do Rosário Mayoral Robles Machado Simões Ventura Casados Avª Heliodoro Salgado nº 42, 4º 2710 - 573 Sintra	P	R:16 Sec. Q	Pero Pinheiro	772	N:Estrada e Eduardo Prudêncio do Amaral S:Eduardo Jacinto Bráz E:Estrada EM 608 O:Alfredo José Duarte Simões Ventura		740
	Maria Fernanda Duarte Simões Ventura João José dos Santos Vieira Casados Rua Camara Pestana nº 25, 1º C 2710 - 546 Sintra	P						
	Fernando Guilherme Simões Ventura Ana Gertrudes Rolo Duarte Simões Ventura Casados Rua Camara Pestana nº 25, 7ºB 2710 - 546 Sintra	U						
	Ana Gertrudes Rolo Duarte Simões Ventura Fernando Guilherme Simões Ventura Casados Rua Camara Pestana nº 25, 7º B 2710 - 546 Sintra	U						
	Ana Gertrudes Rolo Duarte Simões Ventura	TM						
801	Eduardo Jacinto Bráz Jesuina Maria dos Santos Bráz Casados Rua do Mercado nº 29 2715 - 100 Pero Pinheiro	P	R:18 Sec. Q	Pero Pinheiro	760	N:Ana Maria S:Francisclara E:Joaquim Romão O:Manuel Maneta	Área do prédio na conservatória: 0.8704 ha.	336
802,01	Maria Leonor Rodrigues Rolo Duarte Luis Manuel Araújo de Carvalho Casados Rua Vasco da Gama 4 - 2º dto. 2830 - 365 Barreiro	P	R:20 Sec. Q	Pero Pinheiro	837	N:Eduardo Jacinto Braz S:Caminho E:Joaquina Maria das Neves Frade O:Joaquim António Pedro		292
	José Reinaldo Rodrigues Rolo Duarte Rua Eça de Queiroz 29 - 1º dto. 2830 - 344 Barreiro	P						
	Fernando José Rodrigues Rolo Duarte Rua Eça de Queiroz 29 - 1º dto. 2830 - 344 Barreiro	P						
803	Leonor Rolo Duarte Alves França Lino Alves França Casados Rua Prof. Victorino Menesio nº0475 3885 - 402 Esmoriz	P	R:22 Sec. Q	Pero Pinheiro	12812	N:Caminho S:Ana Gertrudes Rolo Duarte Simões Ventura e outro E:Caminho O:Vicente Manuel Adrião e outro		253
804	Manuel Joaquim Berjano Irene Rosado Berjano Casados Rua Carlos Mardel nº48 - C/v Dta 1900 - 124 Lisboa	P	R:23 Sec. Q	Pero Pinheiro	776	N:Leonor Rolo Duarte Alves França S:José Henriques Simões, Estado Português e outros E:Maria Manuela Coelho Matias Moucheira e outros O:Estado Português		187
805	Maria Manuela Coelho Matias Moucheira Afonso Simplicio Moucheira Casados Avª 1º de Dezembro nº 18 2715 - 109 Pero Pinheiro	P	R:34 Sec. Q	Pero Pinheiro	775	N:Francisco Nobre de Carvalho S:Caminho E:Joaquina Maria das Neves Frade O:Herdeiros de Maximiano Henriques		308
806	Ana Maria Henriques Guimarães Quinta Cosme nº 275, Galamares 2710 - 237 Sintra	P	R:33 Sec. Q	Pero Pinheiro	621	N:José Henrique Maximiano S:Caminho E:Luís Inácio O:Maria do Arbacho		423
	Ana Maria Henriques Guimarães	TM						

PARCELA N.º	NOME DOS PROPRIETÁRIOS, POSSUIDORES (P), USUFRUTUÁRIOS (U), OU TITULARES DA MATRIZ (TM), CÔNJUGES E MORADAS	(P), (U), OU (TM)	MATRIZ: R: RÚSTICA U: URBANO OMISSO	FREGUESIA	DESCRIÇÃO PREDIAL	CONFRONTAÇÕES	DECLARAÇÕES COMPLEMENTARES	ÁREA DE SERVIÇO DO PRÉDIO (m2)
807	José Henriques Simões Maria Susana Casinhas Simões Casados Rua Joaquim Guilherme da Costa Caldas nº 25 2735 - 120 Agualva Cacém	P	R:29 Sec. Q	Pero Pinheiro	774	N:Francisco Nobre de Carvalho e Francisco Sebastião S:Caminho E:Herds de Maximiano Henriques O:Domingos Sebastião, Manuel Saramago e Base Aérea nº 1	Área no registo predial é de 0.5710 ha.	415
808	José Felisberto Saramago Simões Largo Rossio Tojá nº 10 - B 2705 - 870 Terrugem SNT	P	R:31 Sec. Q	Pero Pinheiro	523	N:Maximiano Henriques S:Caminho E:Maximiano Henriques O:Vicente Duarte e Estado	Área na conservatória - 5420 m2.	703
809	Reinaldo Rolo Duarte Maria Cândida Pissarra da Silva Coelho Casados Rua Maria Emília Fontes nº12 2710 - 206 Sintra	P	R:1 Sec. S	Pero Pinheiro	20179	N:Maximiano Henriques S:Caminho E:Joaquim Luís Gaio O:António Sebastião		1942
811	Rosa Maria Vistas Rosalino da Costa João Carlos Barreiros da Costa Casados Rua da Liberdade - Cortegaça 9 2715 - 018 Pero Pinheiro	P	R:65 Sec. S	Pero Pinheiro	655	N:Regueiro S:Caminho E:Herdeiros de Vicente Piço O:Base Aérea nº 1		1979
	Eduardo Rosalino	TM						
812	Beatriz Rosa Rua 25 de Abril nº10, Cortegaça 2715 Pero Pinheiro	P	R:66 Sec. S	Pero Pinheiro	650	N:Caminho S:Regueiro E:Domingos Carrasco O:Manuel Jorge Pexilga		262
813	Manuel Jorge Pexilga Coutinho Afonso 2725 - 164 Mem Martins	P	R:106 Sec. S	Pero Pinheiro	814	N:Caminho S:José Torretas (herdeiros) E:Francisco da Costa Duarte O:Baldio		752
814	Elisa Matilde Helena Feiteira Basílio Romão Feiteira Casados Rua Prof. Joaquim Fontes nº21 - Morelena 2715 Pero Pinheiro	P	R:107 Sec. S	Pero Pinheiro	657	N:Caminho S:Manuel Jorge Pechilga E:Francisco da Costa Duarte O:Baldio		491
	Ermelinda Roussado Duarte Brito Rua do Alto da Pina 2715 - 069 Pero Pinheiro	P						
	José Manuel Duarte de Brito Beaume - Côte D´Or - França	P						
	Belminda Duarte de Brito Beaume - Côte D´Or - França	P						
	Ângela Roussado Duarte Dias António Dias Casados Rua do Alto Pina 2715 - 069 Pero Pinheiro	P						
	Matilde Maria Dias Gomes António Marcos de Oliveira Gomes Casados Rua do Alto Pina 2715 - 069 Pero Pinheiro	P						
	António Silvestre Maria Dias Rua 5 de Outubro 2715 - 085 Pero Pinheiro	P						
	José Torretas (Herdeiros)	TM						
815	Manuel Jorge Pexilga Coutinho Afonso 2725 - 164 Mem Martins	P	R:108 Sec. S	Pero Pinheiro	815	N:José Torretas (herdeiros) S:Limites de Freguesia E:Francisco da Costa Duarte O:Baldio		423
816	Margarida Maria Sequeira Rua José Pedro Tomás Sequeira - Lameiras nº 4 2715 - 022 Pero Pinheiro	P	R:3 Sec. Q	Pero Pinheiro	18292	N:Aqueduto das Águas Livres S:Granja do Marquês E:Artur Antunes Alves O:Maria Carolina		853
817	Virginia Rosa Carne Assada 2705 - 837 Terrugem	P	R:19 Sec. O	Algueirão-Mem Martins	6959	N:Domingos Romão S:António José E:António José O:Fazenda Nacional		167
	Aurora Virginia Sebastião Manuel Jacinto Gomes Guindolas Casados Rua dos Selões - Vila Verde 6 2705 - 898 Terrugem	P						
	Manuela Rosa Sebastião Gonçalo Miranda Galiza Casados Bat. B. nº 39 Hlm, Le Pastoral, Gerzat, France	P						
	Maria Antónia Rosa Sebastião Domingos Vasco Manuel Domingos Casados Travessa do Casal das Oliveiras nº 5 - Carne Assada 2705 - 837 Terrugem SNT	P						
	Gertrudes Rosa Sebastião da Silva Francisco Silvério da Silva Casados Casal do Silvério Alfouvar 2715 - 212 Almargem do Bispo	P						
	José António Bastos Cristóvão	TM						
818	António dos Santos Pedro Fação 2715 - 020 Pero Pinheiro	P	R:2 Sec. O	Algueirão-Mem Martins	7274	N:Maria Helena Romão S:Francisco da Costa Duarte E:Maria Helena Romão O:Aurora Sebastião		424
	António José	TM						
819	Francisco da Costa Duarte Maria da Luz Duarte Rosalino Duarte Casados Rua 1º de Maio nº12, Cortegaça 2715 - 132 Pero Pinheiro	P	R:6 Sec. O	Algueirão-Mem Martins	2620	N:Vicente Simão S:Vicente Simão E:Vicente Antunes O:João Simão		489
821	Vera Luisa de Sousa Coutinho Empis Mac Nicoll Rua de S. Francisco de Borja nº42 - 2º 1200 - 843 Lisboa	P	R:98 Sec. O	Algueirão-Mem Martins	366	N:Fazenda Nacional e Francisco Duarte da Costa S:Miguel Antunes E:Herdeiros de Joaquim Custódio O:Albano da Encarnação Coelho e Artur Antunes Alves		1888
	Elsa Eugénia de Sousa Coutinho Empis Rua Ribeira Vinhas Lote 3, 1º D 2750 - 477 Cascais	P						
	Rosa Maria de Sousa Coutinho Empis Hugo Ricciardi O´Neil Casados Quintas das Machadas de Cima 2900 Setúbal	P						
	Raul Ernesto de Sousa Coutinho Empis Rua Monte São Luis Praia das Maçãs 2705 - 302 Colares	P						
	Hugo Ernesto de Sousa Coutinho Empis Helena Mendonça Gorjão Casados Avenida Marechal Carmona nº10 2765 - 207 Estoril	P						
	Egas Ernesto de Sousa Coutinho Empis Clotilde Marie Madeleine Antoinette Gobertine d´Aspremont Casados Quinta do Bonjardim Venda Seca 2745 Belas	P						
	João Ernesto de Sousa Coutinho Empis Maria Ludovina Gonçalves Vassalo Cabeleira Empis Casados Av. Estados Unidos da América nº 105, 13A 1700 - 168 Lisboa	P						
	Nuno Ernesto de Sousa Coutinho Empis Maria Henriqueta de Jesus Valdez Guedes de Martel Patricio Casados Rua Imprensa Nacional nº 96 1250 - 127 Lisboa	P						
	Maria do Pilar Empis de Castro Constâncio Antigo Quartel do Espargal 2780 Oeiras	P						
	Henrique Carlos Empis de Castro Constâncio Maria Fernanda da Silva Prazeres de Castro Constâncio Casados Rua Tomaz da Anunciação 68, 1º 1350 - 330 Lisboa	P						
	Raul Empis de Castro Constâncio Teresa Maria D´Orey Neves e Castro Constâncio Casados Estrada Labruscas nº 24, Várzea 2710 - 655 Sintra	P						
	Maria Luisa Empis Constâncio Sanchez Rua Câmara Pestana 25, 1º C 2710 - 546 Sintra	P						
	Segismundo Carlos José Empis de Bragança Teresa Maria Madureira de Antas Pinto de Bragança Casados Rua Tomaz Anunciação nº 97 - 3º 1350 - 324 Lisboa	P						
	Afonso José Empis de Bragança Ana Maria Chambers de Antas de Campos de Bragança Casados Rua Pinheiro Borges nº 15 - 2º Esq. 2610 - 139 Amadora	P						
	Manuel José Empis de Bragança Maria do Carmo Ribeiro Ferin Cunha de Bragança Casados Campo Mártires da Pátria nº 69 - 3º D 1150 - 226 Lisboa	P						
	João Ernesto de Sousa Coutinho Empis e outros	TM						

PARCELA N.º	NOME DOS PROPRIETÁRIOS, POSSUIDORES (P), USUFRUTUÁRIOS (U), OU TITULARES DA MATRIZ (TM), CÔNJUGES E MORADAS	(P), (U), OU (TM)	MATRIZ: R: RÚSTICA U: URBANO OMISSO	FREGUESIA	DESCRIÇÃO PREDIAL	CONFRONTAÇÕES	DECLARAÇÕES COMPLEMENTARES	ÁREA DE SERVIDÃO DO PRÉDIO (m2)
822	Maria Madalena Miranda Bebiano Correia da Encarnação Coelho Albano da Encarnação Coelho Casados Av. Defensores de Chaves 27 - 4º Esq. 1000 - 110 Lisboa	P	R:99 Sec. O	Algueirão-Mem Martins	05561/141195	N:Estado Portugûes e Luisa Maria Aguiar de Matos S:Artur Antunes Alves E:Estrada O:Estrada		411
	Albano da Encarnação Coelho	TM						
823	Luisa Maria Aguiar de Matos Vitor Gregório Rodrigues Mendonça Casados Rua Campolide, Edificio Twin Tower 351, 21 A 1070 - 034 Lisboa	P	R:100 Sec. O	Algueirão-Mem Martins	3808	N:Fazenda Nacional S:Caminho E:Albano da Encarnação Coelho O:Maria Luisa Duarte		436
824	Filomena Maria Pedro Monteiro dos Santos Rua Cidade de Luanda nº 8, 4º Esq. 2700 - 194 Amadora	P	R:101 Sec. O	Algueirão-Mem Martins	7036	N:Estado S:Caminho E:Luisa Maria Aguiar de Matos O:Rua		659
825	José Manuel de Sousa de Arriaga e Cunha.... Quinta da Breijoeira 2925 Vila Nova de Alcoitão	P	R:33 Sec. R	Pero Pinheiro	761	N:Serventia S:Caminho E:Caminho O:Ribeiro		1522
826	Gertrudes Maria da Conceição Coelho dos Santos José Manuel Patrão dos Santos Casados Avenida 29 de Agosto nº22 2715 - 776 Terrugem	P	R:32 Sec. R	Algueirão-Mem Martins	843	N:Campo de Aviação S:Campo de Aviação E:Augusto Rebelo de Andrade O:Augusto Rebelo de Andrade		642
	José Henriques António Felicia Maria da Conceição Coelho António Casados Lameiras 2715 - 776 Ericeira	P						
	A Penteadora - Sociedade de Penteação e Fiação de Lar 1/2 Minhais da Serra Covilhã	P						
	José Manuel Coelho Mateus Anabela Flores da Silva Lourenço Mateus Casados Avenida Combatentes de Ultramar - Lameiras 97 2715 - 776 Terrugem	P						
	Ana Sofia Coelho Mateus Avenida Combatentes de Ultramar - Lameiras 97 2715 - 776 Terrugem	P						
	Gertrudes Maria da Conceição Coelho 1/3, José Henriques António 1/3, Ricardo Pires Matos 1/3	TM						
827	José Manuel de Sousa de Arriaga e Cunha.... Quinta da Breijoeira 2925 Vila Nova de Alcoitão	P	R:37 Sec. R	Pero Pinheiro	763	N:Manuel Joaquim S:Santa Casa da Misericórdia E:Herdeiros de António Nicolau O:Baldio		93
837	José Manuel de Sousa de Arriaga e Cunha.... Quinta da Breijoeira 2925 Vila Nova de Alcoitão	P	R:30 Sec. R	Pero Pinheiro	764	N:Campo de Aviação S:Caminho E:José Mirandela O:Germano Amaro		227
838	José Manuel de Sousa de Arriaga e Cunha Largo do Jogo da Bola nº7 - Carnide 1500 - 367 Lisboa	P	R:29 Sec. R	Pero Pinheiro	765	N:Campo da Aviação da Granja do Marquês S:José Pexilga E:Augusto José de Araujo Rebelo de Andrade O:Joaquim Vitor		127
840	Joaquim Victor Algueirão 2710 Sintra	P	R:28 Sec. R	Pero Pinheiro	N/D	N:Vala, Força Aérea Portuguesa S:José Manuel Arriaga e Cunha, Limite de Freguesia E:José Manuel de Arriaga e Cunha e outro O:José Manuel Arriaga e Cunha		311
841	José Manuel de Sousa de Arriaga e Cunha Largo do Jogo da Bola nº7 - Carnide 1500 - 367 Lisboa	P	R:27 Sec. R	Pero Pinheiro	593	N:Base Aérea nº1 S:Caminho E:Joaquim Vitor O:Joaquim Vitor		250
842	Joaquim Vitor Algueirão 2725 Mem Martins	P	R:26 Sec. R	Pero Pinheiro	328	N:Escola de Aviação S:Herds de José Lopes Miranda E:Herds de Domingos Loureiro O:Herds de José Lopes Miranda		575
845	Rosa Manuela da Gloria Lopes Capitão Mário Francisco Ribeiro Capitão Casados Largo do Chafariz, Vivª Rosa Lopes 10, Algueirão 2725 - 042 Mem Martins	P	R:25 Sec. R	Pero Pinheiro	795	N:Ribeiro S:José Manuel Arriaga e Cunha E:Joaquim Victor O:Salvador Rebelo de Andrade e outros		267
846	José Manuel de Sousa de Arriaga e Cunha Largo do Jogo da Bola nº7 - Carnide 1500 - 367 Lisboa	P	R:24 Sec. R	Pero Pinheiro	766	N:Campo da Aviação S:Guilherme Neves E:António Lopes O:Joaquim de Jesus		240
847	José Manuel de Sousa de Arriaga e Cunha Largo do Jogo da Bola nº7 - Carnide 1500 - 367 Lisboa	P	R:23 Ssec. R	Pero Pinheiro	831	N:Joaquina Maria S:Vicente Francisco Isidoro E:José Luis O: Vicente Paulo		167
848	José Manuel de Sousa de Arriaga e Cunha Largo do Jogo da Bola nº7 - Carnide 1500 - 367 Lisboa	P	R:22 Sec. R	Pero Pinheiro	592	N:Base Aérea S:Guilherme Nunes Neves E:Joana de Jesus O:José Luis		221
849	José Manuel de Sousa de Arriaga e Cunha Largo do Jogo da Bola nº7 - Carnide 1500 - 367 Lisboa	P	R:21 Sec. R	Pero Pinheiro	767	N:Campo de Aviação S:Guilherme Neves E:Guilhermina da Conceição O:José Cristino de Almeida		265
850	José Manuel de Sousa de Arriaga e Cunha.... Quinta da Breijoeira 2925 Vila Nova de Alcoitão	P	R:20 Sec. R	Pero Pinheiro	768	N:Escola Militar da Granja do Marquês S:Guilhermino Nunes Guedes E:Guilhermina da Conceição O:Estrada da Granja ao Algueirão		881
851	Almiro dos Santos Gonçalves da Costa Maria Isabel Costa da Silva Casados Av. da Elias Garcia 214 - 3º dto. 2735 - 259 Agualva-Cacém	P	R:19 Sec. R	Pero Pinheiro	6718	N:José Henriques S:Viúva de Francisco da Costa E:Baldio O:Rio dos Lomarinhos		607
852	Estado Português Avenida da Ilha da Madeira nº14 1400 - 204 Lisboa	P	R:16 Sec. R	Pero Pinheiro	N/D	N:Estado Português S:Almiro dos Santos Gonçalves da Costa E:Estrada O:Estado Português		1354
852,01	Estado Português Avenida da Ilha da Madeira nº14 1400 - 204 Lisboa	P	R:15 Sec. R	Pero Pinheiro	817	N:Joaquim de Sousa S:Maria Luisa Aguiar de Matos E:Rio O:Fernando Francisco Rosalino		463
852,02	Luisa Maria Aguiar de Matos Vitor Gregório Rodrigues Mendonça Casados Rua Campolide, Edificio Twin Tower 351, 21 A 1070 - 034 Lisboa	P	R:18 Sec. R	Pero Pinheiro	830	N:Luis Mateus S:Joaquim Vitor E:Rio O:Fernanda Francisca Rosalino		533
852,03	Joaquim Vitor Algueirão 2725 Mem Martins	P	R:45 Sec. R	Pero Pinheiro	326	N:Joaquim de Sousa S:Domingos Francisco Bandarra E:Rio O:Domingos Francisco Bandarra		189
853	MC - LOC - Sociedade de Locação Financeira, SA Rua Basilio Teles 35 - 2º dto 1070 - 020 Lisboa	P	R:47 Sec. R	Pero Pinheiro	N/D	N:Joaquim Vitor S:Luisa Maria Aguiar de Matos E:Vala O:Fernando Duarte Rosalino		192
856	Fernando Duarte Rosalino Alzira Rosa Monteiro Peixoto Duarte Casados Rua do Rio - Recta da Granja, Vivª Rosalino 2725 - 056 Algueirão Mem - Martins	P	R:17 Sec. R	Pero Pinheiro	884	N:Base Aérea nº 1 S:Caminho E:Manuel Matos O:Caminho		370
857	MC - LOC - Sociedade de Locação Financeira, SA Rua Basilio Teles 35 - 2º dto 1070 - 020 Lisboa	P	R:46 Sec. R	Pero Pinheiro	00216/960514	N:Manuel de Matos S:Joaquim Vistas E:Rio O:Caminho		534
858	Luisa Maria Aguiar de Matos Vitor Gregório Rodrigues Mendonça Casados Rua Campolide, Edificio Twin Tower 351, 21 A 1070 - 034 Lisboa	P	R:48 Sec. R	Pero Pinheiro	835	N:MC - LOC - Soc. Loc. Financeira, SA S:Limite de Freguesia E:Limite de Freguesia e MC - LOC - Soc. Loc. Financeira, SA O:Limite de Freguesia		576
859	José Rainho Avenida Heliodoro Salgado 2710 Sintra	P	R:108 Sec. L	Santa Maria e São Miguel	N/D	N:António Lopes S:Joaquim Pinheiro Branco E:Limite de Freguesia O:Manuel Vicente Duarte		974
860	Joaquim Pinheiro Branco Georgina Isabel Duarte da Silva Casados Rua Dr. João Barros lote - 2º Esq. 2725 Algueirão - Mem Martins	P	R:96 Sec. L	Santa Maria e São Miguel	221	N:Viúva de Joaquim Francisco S:Julião Caneças E:Caminho dos Rolhados O:Herds de Augusta da Luz Pinheiro e outro		668
861	Joaquim Pinheiro Branco Georgina Isabel Duarte da Silva Casados Rua Dr. João Barros lote - 2º Esq. 2725 Algueirão - Mem Martins	P	R:118 Sec. L	Santa Maria e São Miguel	2218	N:Eduardo Matias S:Herdeiros de Marquês de Pombal E:Herdeiros de José Lopes Miranda O:Rio		1411

PARCELA N.º	NOME DOS PROPRIETÁRIOS, POSSUIDORES (P), USUFRUTUÁRIOS (U), OU TITULARES DA MATRIZ (TM), CÔNJUGES E MORADAS	(P), (U), OU (TM)	MATRIZ: R: RÚSTICA U: URBANO OMISSO	FREGUESIA	DESCRIÇÃO PREDIAL	CONFRONTAÇÕES	DECLARAÇÕES COMPLEMENTARES	ÁREA DE SERVIDÃO DO PRÉDIO (m2)
864	Olga Teresa Ascensão Silva da Costa Veríssimo da Costa Casados Rua D. Afonso Domingues nº9 2725 - 015 Mem Martins	P	R:8 Sec. M	Santa Maria e São Miguel	3141	N:António Duarte Cantadeiro S:António Esteves E:João Domingos Branco e outro O:António Esteves		1342
	José Luis da Silva Bracanes Maria Madalena Marques Acurcio Brancanes Casados Rua Pompeu Bebiano Carreira nº12 2725 - 108 Mem Martins	P						
	João António da Silva Bracanes Guilhermina da Silva Teixeira Brancanes Casados Bairro Boa Vista nº 24 - R/c 2725 - 033 Algueirão	P						
	Maria Margarida da Silva Bracanes dos Reis Orlindo Caetano dos Reis Casados Rua Arquitecto Afonso Domingues nº12 - 1º Esq. 2725 - 015 Algueirão Velho	P						
	António Rosa da Silva Rainha Joaquina Maria de Sousa Mendes da Silva Rainha Casados Rua Arquitecto Norte Júnior nº10 - 1º Algueirão 2725 - 100 Mem Martins	P						
	José Emiliano Prego Luis Av. 29 de Agosto 87 - 1º Terrugem 2705 - 866 Terrugem - Sintra	P						
	Rosa da Encarnação Casinhas - Cab C Her de Campo Raso - Santa Maria 2710 Sintra	P						
	Maria Albertina Duarte Claro Russo Emidio Ramos Russo Casados Rua Abade Faria nº 2A - r/c Mercês 2725 - 090 Mem Martins	P						
	António Maximiano Duarte Claro Cristina Maria Romão Batista Claro Casados Rua Visconde Asseca - Ral 2710 Sintra	P						
	Maria Luisa da Encarnação Duarte Rua 5 de Outubro - Vila Verde nº27-29 2705 - 880 Terrugem SNT	P						
	Encarnação Maria Cantadeiro da Silva - Cab C Her de Rua Jornal de Sintra - Ral 2710 - 452 Sintra	P						
	Maria Adelaide Gomes Rodrigues Duarte Rua Arqº Cotinelli Telmo Lote 4 2725 - 045 Mem Martins	P						
	Elisabete Olivia Gomes Rodrigues Duarte Antunes Fernando Jorge Faria Batista Antunes Casados Campo Raso - Santa Maria Vivenda Livinha 2710 Sintra	P						
	António da Silva Rainha Rua Arquitecto Norte Júnior nº10 - 1º Algueirão 2725 - 100 Mem Martins	P						
	Manuel Claro Duarte Maria Rosa Motaco Amaro Duarte Casados A-dos-Crivos - Santa Maria 2710 - 131 Sintra	P						
	Albertina Rosa da Silva Rainha Faria Rua Eng. Gomes Silva nº 9, 2º D 2725 - 076 Mem Martins	P						
	Maria Clara Rainha Faria Joaquim António Branco Pica Casados Prcl. dos Descobrimentos - Algueirão 1 - r/c 2725 - 047 Mem Martins	P						
	Luis António Rainha Faria Rua Eng. Julio Gomes da Silva - Algueirão 9 - 2º dto. 2725 - 076 Mem Martins	P						
	Manuel Domingues Duarte Casinhas Maria João Moreira Ramalho Casinhas Casados Rua Aquilino Ribeiro - Chão de Meninos Lote F 2710 - 190 Sintra	P						
	Eduardo Duarte Casinhas Maria Elisa Gomes Rodrigues Casinhas Casados Largo do Poço - Campo Raso 12 2710 Sintra	P						
	Ana Maria de Jesus Rodrigues Cantadeiro Rua Florbela Espanca - Lourel 33 - r/c 2710 - 367 Sintra	P						
	António Rosa da Silva Rainha Joaquina Maria de Sousa Mendes da Silva Rainha Casados Rua Arquitecto Norte Júnior nº10 - 1º Algueirão 2725 - 100 Mem Martins	P						
	Júlio Maria Miranda Rua Padre Andrade 5 2725 - 217 Mem Martins	P						
	António da Silva Rainha, Maria Luisa da Encarnação Duarte, José Emiliano Prego Luis, Olga Teresa Ascensão Silva da Costa, Manuel Claro Duarte, Maria Adelaide Gomes Rodrigues Duarte, Elisabete Olivia Gomes Rodrigues Duarte, António Mateus Cantadeiro, Maria Albertina Duarte Claro Russo, João António da Silva Bracanes, António Maximiano Duarte Claro, Albertina Rosa da Silva Rainha Faria, Júlio Maria Miranda, José Luis da Silva Bracanes, Edmundo Augusto Silva, António Rosa da Silva Rainha, Rosa da Encarnação Casinhas (Cab C Her de), Encarnação Maria Cantadeiro da Silva(Cab C Her de), Mariana da Encarnação Duarte, Maria da Encarnação Claro, Maria Margarida da Silva Brancanes dos Reis	TM						
865	Aires Fernandes de Almeida Armandina de Almeida Nunes Fernandes Casados Rua Vale Mourão, 8 - 2º dto. 2735 - 345 Agualva - Cacém	P	R:146 Sec. L	Santa Maria e São Miguel	2220	N:João Maria Francisco S:Herdeiros de Luis Mateus E:Estrada O:Caminho	O artigo 117 Sec. L deu origem ao artigo 146 e 147 e a parte restante (0,0489 ha) foi incluida na área social.	313
868	Sobreira e Serras, Lda Praceta Cristóvão Falcão Lote 53 - 3º A - Massamá 2745 - 746 Queluz	P	R:101 Sec. L	Santa Maria e São Miguel	2592	N:Estrada S:Caminho E:Marques de Pombal O:Morgado Juncal		1074
869	Livaber - Investimentos Imobiliários, S.A. Bairro da Chutaria - Campina Pequena Idanha 2605 - 120 Belas	P	R:2 Sec. M	Santa Maria e São Miguel	2534	N:António Esteves e Baldio S:Jesuino Dias Antunes e Intermármore,SA E:Caminho O:Estrada		547
	Valente & Ribeiro, Lda	TM						
870	Jesuino Dias Antunes Laurinda de Jesus Delgado Antunes Casados Rua do Juncal nº12 - Pinhal da Formiga 2725 - 162 Mem Martins	P	R:161 Sec. M	Santa Maria e São Miguel	1232	N:Parque Granja S:Amipreio, Soc. Construções, Lda e Jogarinho - Soc. Construções, Lda E:Estrada Municipal O:Jesuino Dias Antunes		354
870,01	Jesuino Dias Antunes Laurinda de Jesus Delgado Antunes Casados Rua do Juncal nº12 - Pinhal da Formiga 2725 - 162 Mem Martins	P	R:94 Sec. L	Santa Maria e São Miguel	266	N:Caminho S:Baldio E:Herdeiros de Marquês Pombal O:Caminho		132
871	Garmond - Costruções, Administração, Turismo, Importação e Exportação, Lda Rua da Torre - Edificio Cascais Atrio 100 2750 - 768 Torres - Cascais	P	R:100 Sec. L	Santa Maria e São Miguel	2486	N:Estrada Nacional nº 250-1 S:Jesuino Dias Antunes E:Estrada Municipal O:Caminho Público	Área na conservatória é de 1.7730 ha.	179

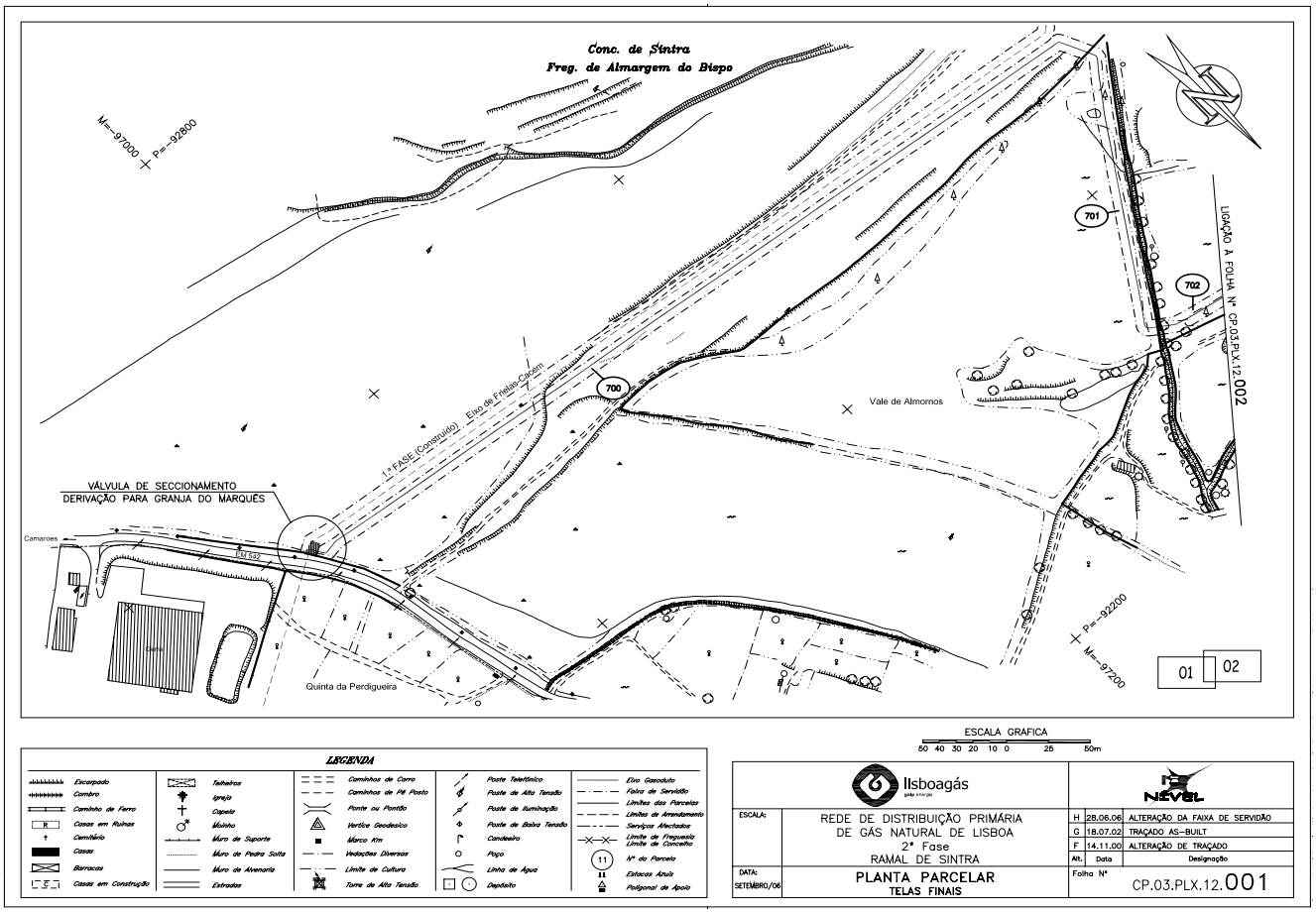
Conc. de Sintra
Freg. de Almargem do Bispo
M=-97000
P=-92800
LIGAÇÃO À FOLHA Nº CP.03.PLX.12.002
701
702
700
Vale de Almornos
1.ª FASE (Construído) - Eixo de Frielas-Cacém
VÁLVULA DE SECCIONAMENTO
DERIVAÇÃO PARA GRANJA DO MARQUÊS
Camaroes
EM 542
Quinta da Perdigueira
P=-92200
M=-97200
01
02
ESCALA GRAFICA
50 40 30 20 10 0 25 50m
LEGENDA
Escarpado
Combro
Caminho de Ferro
Casas em Ruínas
Cemitério
Casas
Barracas
Casas em Construção
Telheiros
Igreja
Capela
Moinho
Muro de Suporte
Muro de Pedra Solta
Muro de Alvenaria
Estradas
Caminhos de Carro
Caminhos de Pé Posto
Ponte ou Pontão
Vertice Geodesico
Marco Km
Vedações Diversas
Limite de Cultura
Torre de Alta Tensão
Poste Telefónico
Poste de Alta Tensão
Poste de Iluminação
Poste de Baixa Tensão
Candeeiro
Poço
Linha de Água
Depósito
Eixo Gasoduto
Faixa de Servidão
Limites das Parcelas
Limites de Arrendamento
Serviços Afectados
Limite de Freguesia
Limite de Concelho
Nº da Parcela
Estacas Azuis
Poligonal de Apoio
lisboagás
NÉVEL
ESCALA:
REDE DE DISTRIBUIÇÃO PRIMÁRIA
DE GÁS NATURAL DE LISBOA
2ª Fase
RAMAL DE SINTRA
DATA:
SETEMBRO/06
PLANTA PARCELAR
TELAS FINAIS
H 28.06.06 ALTERAÇÃO DA FAIXA DE SERVIDÃO
G 18.07.02 TRAÇADO AS-BUILT
F 14.11.00 ALTERAÇÃO DE TRAÇADO
Alt. Data Designação
Folha Nº
CP.03.PLX.12.001

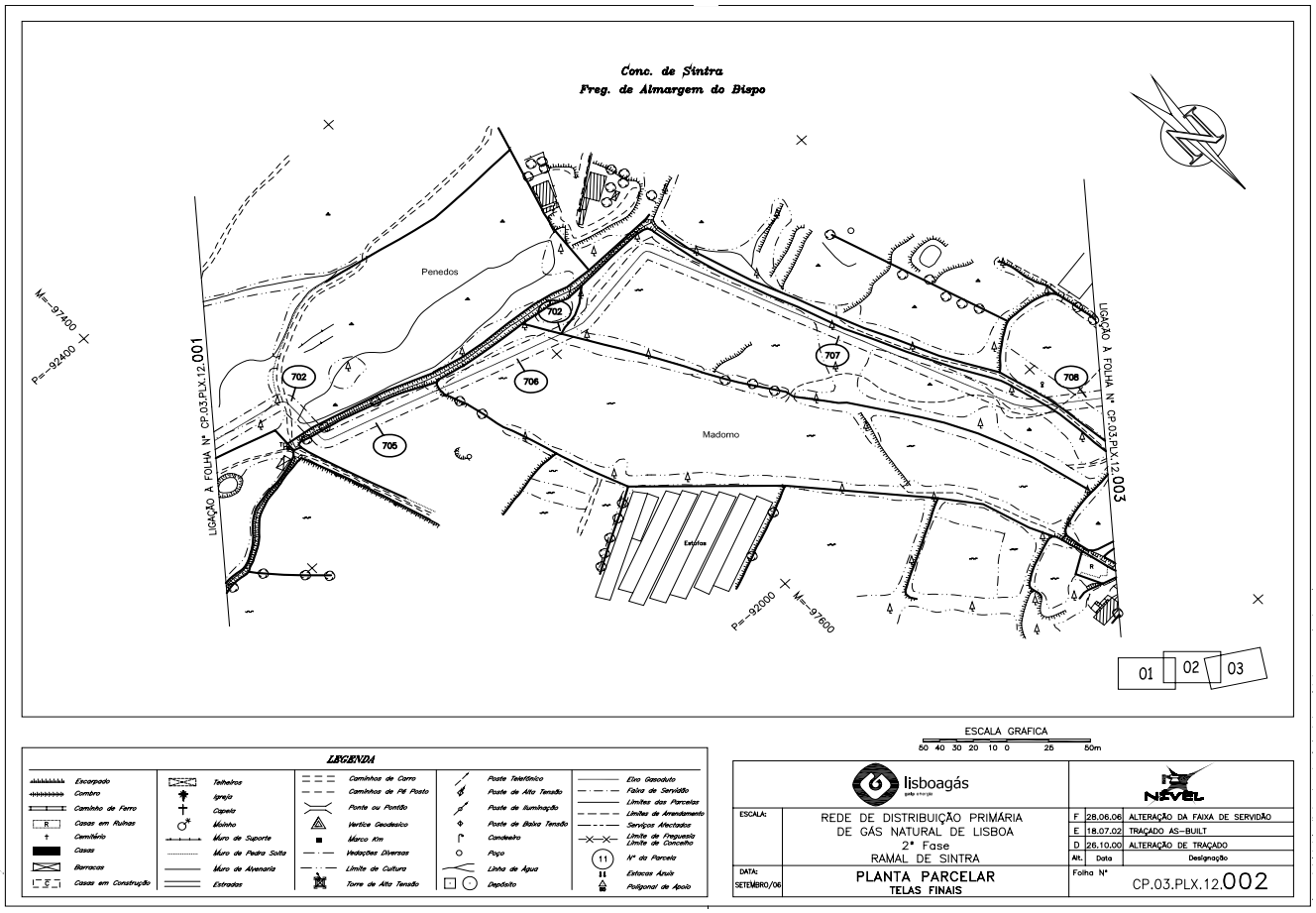
Conc. de Sintra
Freg. de Almargem do Bispo
M=-97400
P=-92400
LIGAÇÃO À FOLHA Nº CP.03.PLX.12.001
LIGAÇÃO À FOLHA Nº CP.03.PLX.12.003
Penedos
702
706
705
707
708
Madorno
Estatas
P=-92000
M=-97600
01
02
03
ESCALA GRAFICA
50 40 30 20 10 0 25 50m
LEGENDA
Escarpado
Combro
Caminho de Ferro
Casas em Ruínas
Cemitério
Casas
Barracas
Casas em Construção
Telheiros
Igreja
Capela
Moinho
Muro de Suporte
Muro de Pedra Solta
Muro de Alvenaria
Estradas
Caminhos de Carro
Caminhos de Pé Posto
Ponte ou Pontão
Vertice Geodesico
Marco Km
Vedações Diversas
Limite de Cultura
Torre de Alta Tensão
Poste Telefónico
Poste de Alta Tensão
Poste de Iluminação
Poste de Baixa Tensão
Candeeiro
Poço
Linha de Água
Depósito
Eixo Gasoduto
Faixa de Servidão
Limites das Parcelas
Limites de Arrendamento
Serviços Afectados
Limite de Freguesia
Limite de Concelho
Nº da Parcela
Estacas Azuis
Poligonal de Apoio
lisboagás
NÉVEL
ESCALA:
REDE DE DISTRIBUIÇÃO PRIMÁRIA
DE GÁS NATURAL DE LISBOA
2ª Fase
RAMAL DE SINTRA
DATA:
SETEMBRO/06
PLANTA PARCELAR
TELAS FINAIS
F 28.06.06 ALTERAÇÃO DA FAIXA DE SERVIDÃO
E 18.07.02 TRAÇADO AS-BUILT
D 26.10.00 ALTERAÇÃO DE TRAÇADO
Alt. Data Designação
Folha Nº
CP.03.PLX.12.002

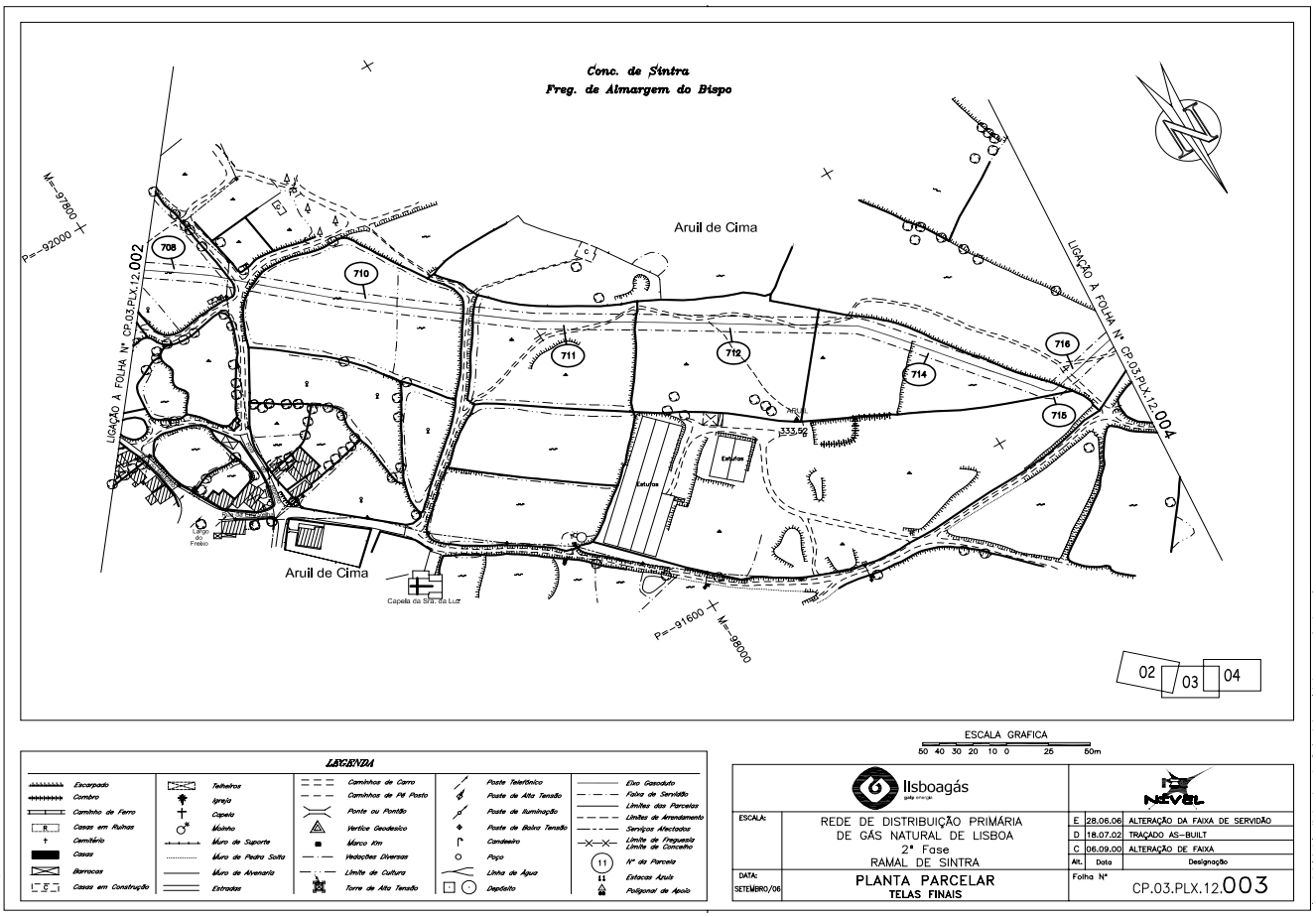
Conc. de Sintra
Freg. de Almargem do Bispo
Aruil de Cima
Aruil de Cima
Capela da Sra. da Luz
LIGAÇÃO À FOLHA Nº CP.03.PLX.12.002
LIGAÇÃO À FOLHA Nº CP.03.PLX.12.004
M=-97800
P=-92000
P=-91600
M=-98000
708
710
711
712
714
715
716
02
03
04
ESCALA GRAFICA
50 40 30 20 10 0 25 50m
LEGENDA
Escarpado
Combro
Caminho de Ferro
Casas em Ruinas
Cemitério
Casas
Barracas
Casas em Construção
Telheiros
Igreja
Capela
Moinho
Muro de Suporte
Muro de Pedra Solta
Muro de Alvenaria
Estradas
Caminhos de Carro
Caminhos de Pé Posto
Ponte ou Pontão
Vertice Geodesico
Marco Km
Vedações Diversas
Limite de Cultura
Torre de Alta Tensão
Poste Telefónico
Poste de Alta Tensão
Poste de Iluminação
Poste de Baixa Tensão
Candeeiro
Poço
Linha de Água
Depósito
Eixo Gasoduto
Faixa de Servidão
Limites das Parcelas
Limites de Arrendamento
Serviços Afectados
Limite de Freguesia
Limite de Concelho
Nº da Parcela
Estacas Azuis
Poligonal de Apoio
lisboagás
ESCALA:
REDE DE DISTRIBUIÇÃO PRIMÁRIA
DE GÁS NATURAL DE LISBOA
2ª Fase
RAMAL DE SINTRA
DATA:
SETEMBRO/06
PLANTA PARCELAR
TELAS FINAIS
NÍVEL
E 28.06.06 ALTERAÇÃO DA FAIXA DE SERVIDÃO
D 18.07.02 TRAÇADO AS-BUILT
C 06.09.00 ALTERAÇÃO DE FAIXA
Alt. Data Designação
Folha Nº
CP.03.PLX.12.003

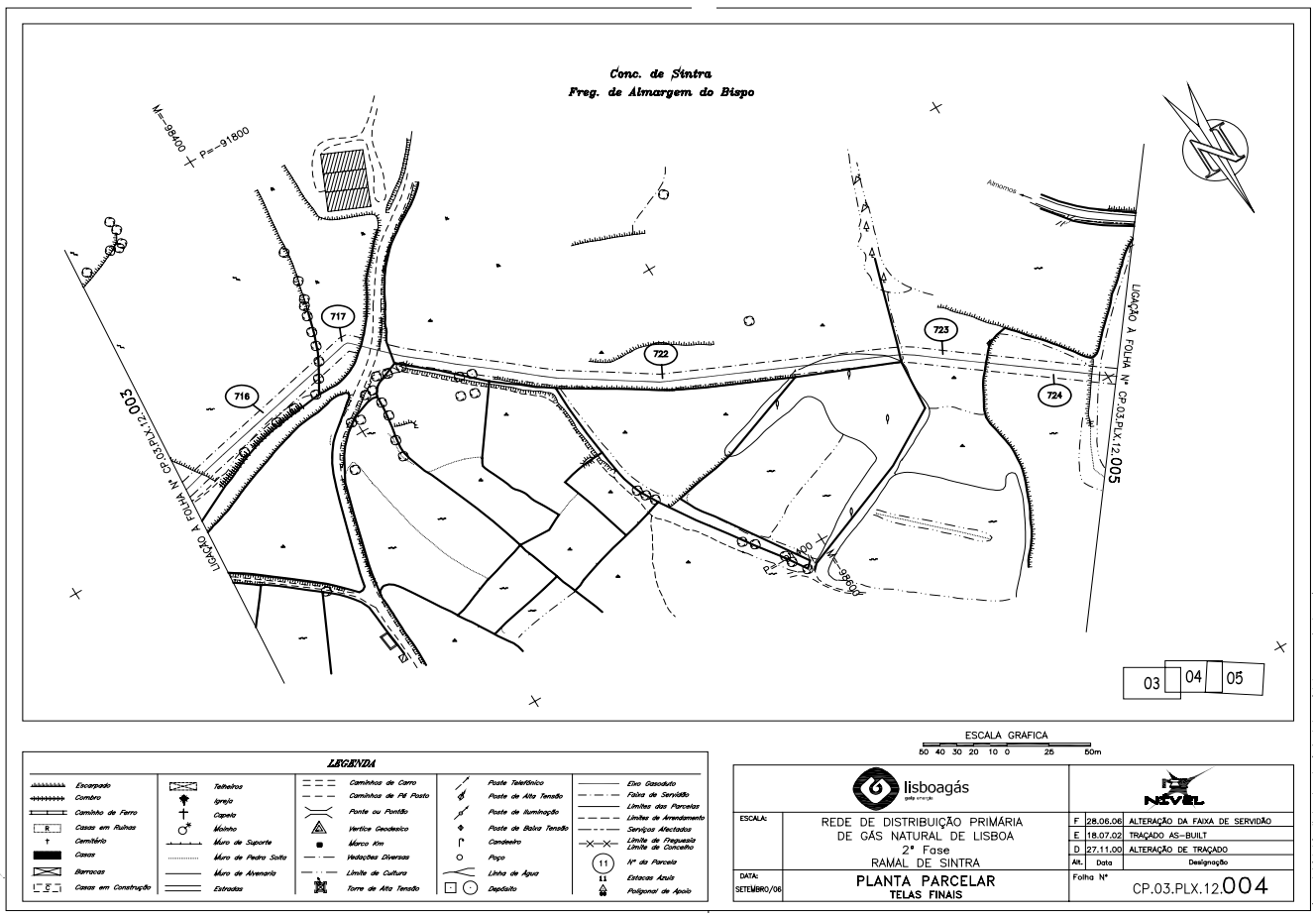
Conc. de Sintra
Freg. de Almargem do Bispo
Almornos
LIGAÇÃO À FOLHA Nº CP.03.PLX.12.003
LIGAÇÃO À FOLHA Nº CP.03.PLX.12.005
M=-98400
P=-91800
716
717
722
723
724
03
04
05
ESCALA GRAFICA
50 40 30 20 10 0 25 50m
LEGENDA
Escarpado
Combro
Caminho de Ferro
Casas em Ruinas
Cemitério
Casas
Barracas
Casas em Construção
Telheiros
Igreja
Capela
Moinho
Muro de Suporte
Muro de Pedra Solta
Muro de Alvenaria
Estradas
Caminhos de Carro
Caminhos de Pé Posto
Ponte ou Pontão
Vertice Geodesico
Marco Km
Vedações Diversas
Limite de Cultura
Torre de Alta Tensão
Poste Telefónico
Poste de Alta Tensão
Poste de Iluminação
Poste de Baixa Tensão
Candeeiro
Poço
Linha de Água
Depósito
Eixo Gasoduto
Faixa de Servidão
Limites das Parcelas
Limites de Arrendamento
Serviços Afectados
Limite de Freguesia
Limite de Concelho
Nº da Parcela
Estacas Azuis
Poligonal de Apoio
lisboagás
ESCALA:
REDE DE DISTRIBUIÇÃO PRIMÁRIA
DE GÁS NATURAL DE LISBOA
2ª Fase
RAMAL DE SINTRA
DATA:
SETEMBRO/06
PLANTA PARCELAR
TELAS FINAIS
NÍVEL
F 28.06.06 ALTERAÇÃO DA FAIXA DE SERVIDÃO
E 18.07.02 TRAÇADO AS-BUILT
D 27.11.00 ALTERAÇÃO DE TRAÇADO
Alt. Data Designação
Folha Nº
CP.03.PLX.12.004

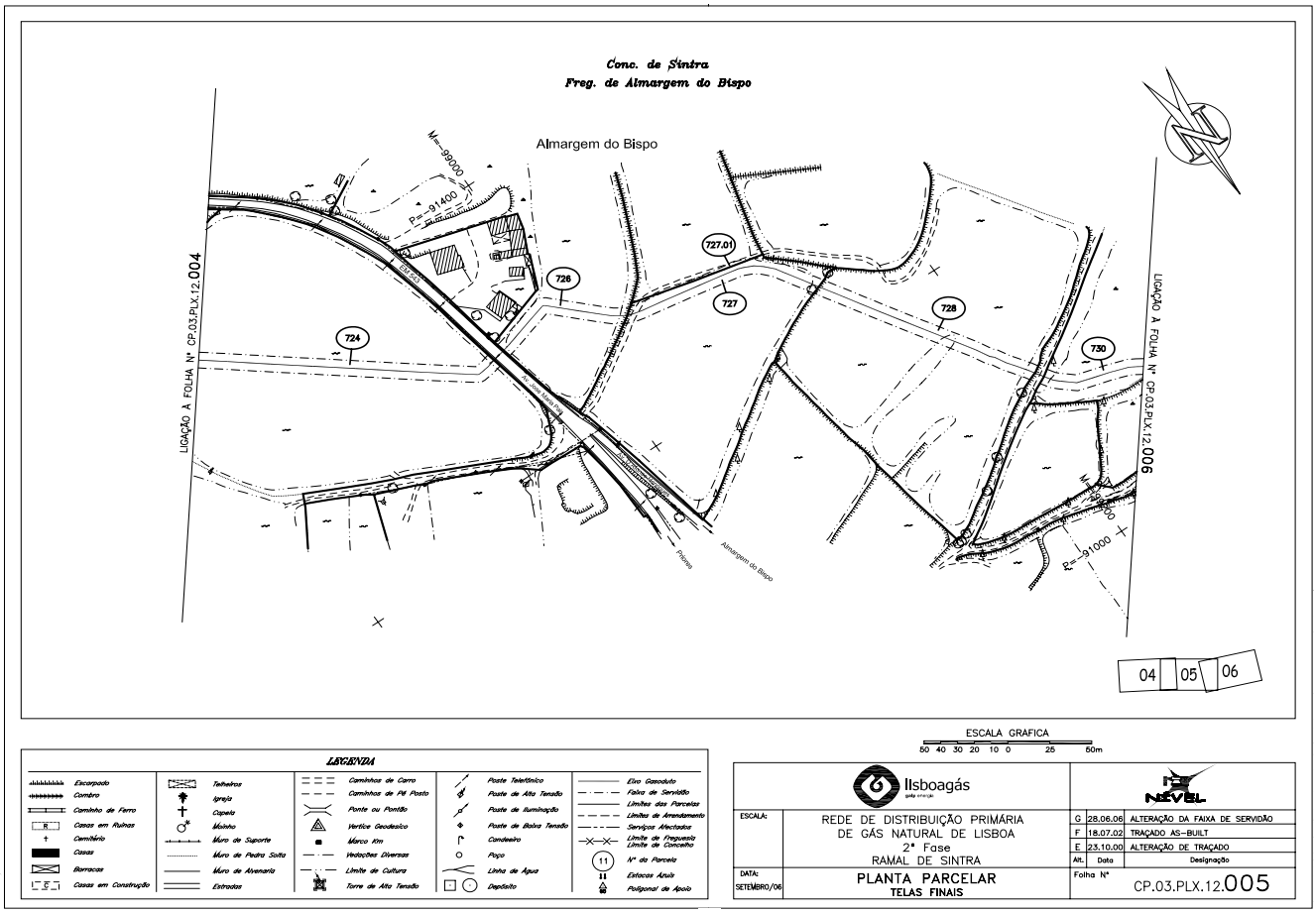

ESCALA GRAFICA
50 40 30 20 10 0 25 50m

LEGENDA

Escavado	Telheiros	Caminhos de Carro	Poste Telefónico
Combro	Igreja	Caminhos de Pé Posto	Poste de Alta Tensão
Caminho de Ferro	Capela	Ponte ou Pontão	Poste de Iluminação
Casas em Ruínas	Moinho	Vertice Geodesico	Poste de Baixa Tensão
Cemitério	Muro de Suporte	Marco Km	Candeeiro
Casas	Muro de Pedra Solta	Vedações Diversas	Poço
Barracas	Muro de Alvenaria	Limite de Cultura	Linha de Água
Casas em Construção	Entradas	Torre de Alta Tensão	Depósito

Eixo Gasoduto	
Faixa de Servidão	
Limites das Parcelas	
Limites de Arrendamento	
Serviços Afectados	
Limite de Freguesia Limite de Concelho	
Nº da Parcela	11
Estacas Anuis	
Poligonal de Apoio	

Ilsboagás		NEVEL		
ESCALA:	REDE DE DISTRIBUIÇÃO PRIMÁRIA DE GÁS NATURAL DE LISBOA 2ª Fase RAMAL DE SINTRA	G	28.06.06	ALTERAÇÃO DA FAIXA DE SERVIDÃO
		F	18.07.02	TRAÇADO AS-BUILT
		E	23.10.00	ALTERAÇÃO DE TRAÇADO
		Alt.	Data	Designação
DATA: SETEMBRO/06	PLANTA PARCELAR TELAS FINAIS	Folha Nº		CP.03.PLX.12.005

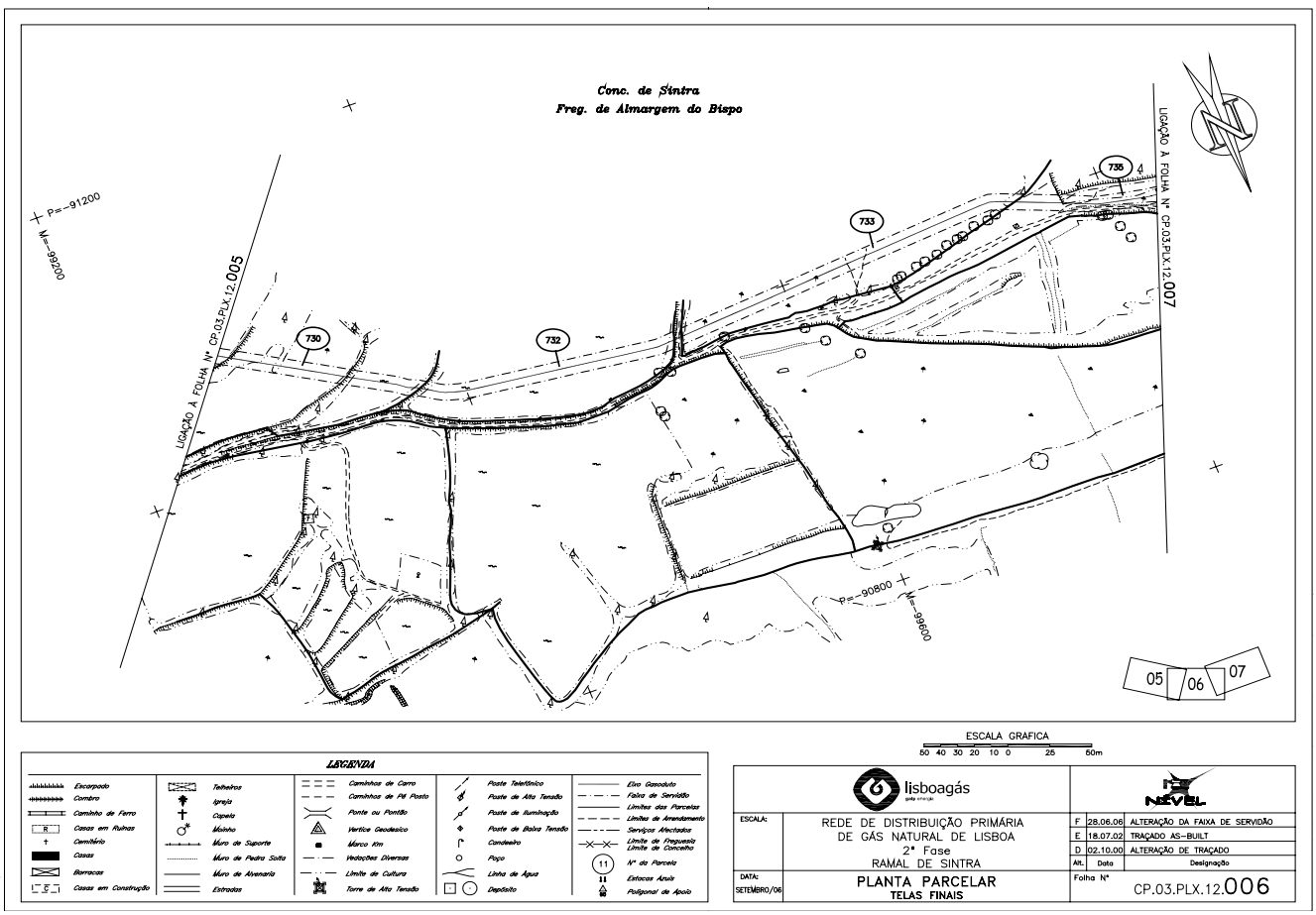

ESCALA GRAFICA
50 40 30 20 10 0 25 50m

LEGENDA

Escavado	Telheiros	Caminhos de Carro	Poste Telefónico
Combro	Igreja	Caminhos de Pé Posto	Poste de Alta Tensão
Caminho de Ferro	Capela	Ponte ou Pontão	Poste de Iluminação
Casas em Ruínas	Moinho	Vertice Geodesico	Poste de Baixa Tensão
Cemitério	Muro de Suporte	Marco Km	Candeeiro
Casas	Muro de Pedra Solta	Vedações Diversas	Poço
Barracas	Muro de Alvenaria	Limite de Cultura	Linha de Água
Casas em Construção	Entradas	Torre de Alta Tensão	Depósito

Eixo Gasoduto	
Faixa de Servidão	
Limites das Parcelas	
Limites de Arrendamento	
Serviços Afectados	
Limite de Freguesia Limite de Concelho	
Nº da Parcela	11
Estacas Anuis	
Poligonal de Apoio	

Ilsboagás		NEVEL		
ESCALA:	REDE DE DISTRIBUIÇÃO PRIMÁRIA DE GÁS NATURAL DE LISBOA 2ª Fase RAMAL DE SINTRA	F	28.06.06	ALTERAÇÃO DA FAIXA DE SERVIDÃO
		E	18.07.02	TRAÇADO AS-BUILT
		D	02.10.00	ALTERAÇÃO DE TRAÇADO
		Alt.	Data	Designação
DATA: SETEMBRO/06	PLANTA PARCELAR TELAS FINAIS	Folha Nº		CP.03.PLX.12.006

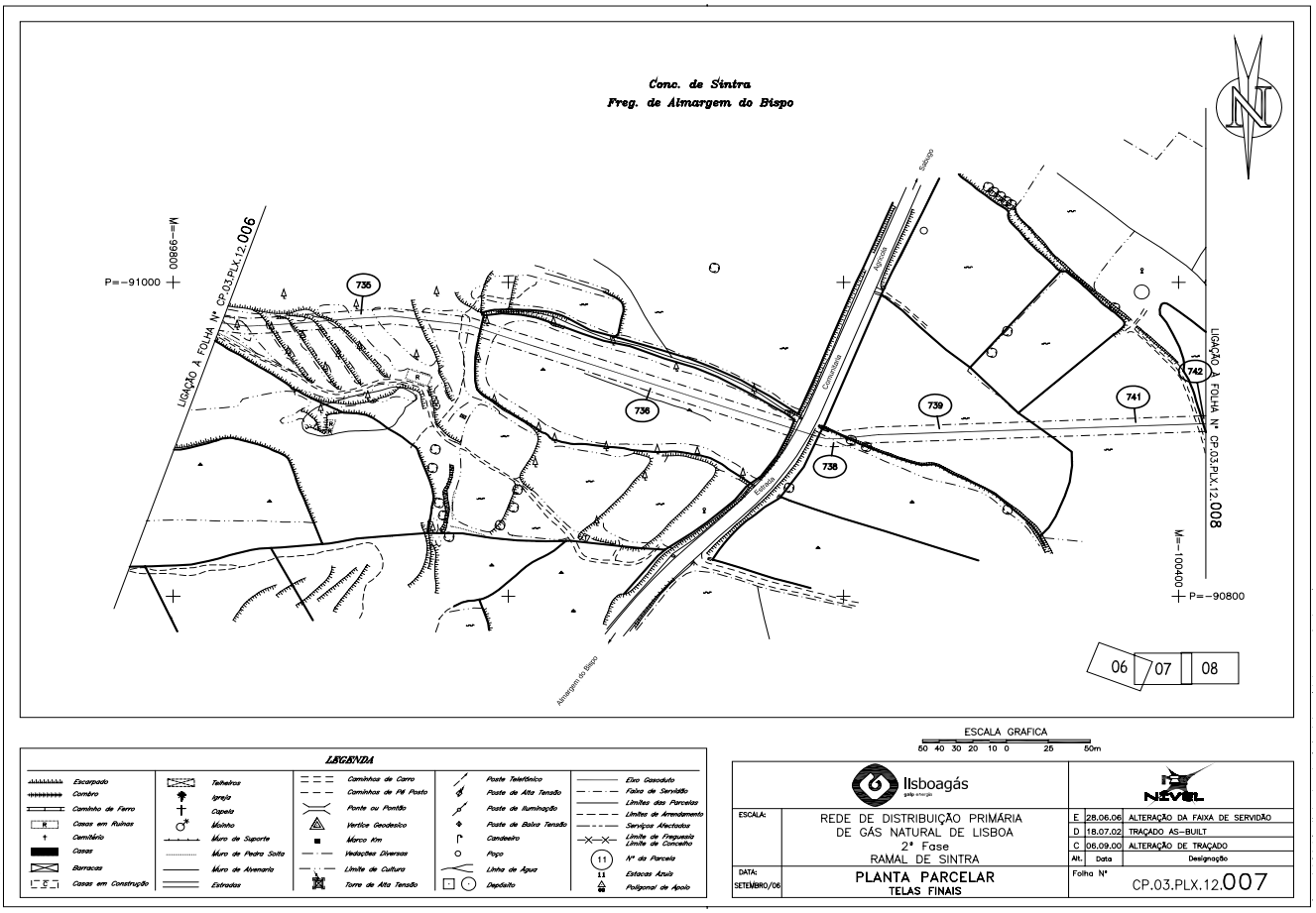
Conc. de Sintra
Freg. de Almargem do Bispo
P=-91000
M=-99800
LIGAÇÃO A FOLHA Nº CP.03.PLX.12.006
735
736
738
739
741
742
LIGAÇÃO A FOLHA Nº CP.03.PLX.12.008
M=-100400
P=-90800
Almargem do Bispo
Conduta
Selagio
06
07
08
ESCALA GRAFICA
50 40 30 20 10 0 25 50m
LEGENDA
Escarpado
Cumbro
Caminho de Ferro
Casas em Ruinas
Cemitério
Casas
Barracas
Casas em Construção
Telheiros
Igreja
Capela
Moinho
Muro de Suporte
Muro de Pedra Solta
Muro de Alvenaria
Estradas
Caminhos de Carro
Caminhos de Pé Posto
Ponte ou Pontão
Vertice Geodesico
Marco Km
Vedações Diversas
Limite de Cultura
Torre de Alta Tensão
Poste Telefónico
Poste de Alta Tensão
Poste de Iluminação
Poste de Baixa Tensão
Candeeiro
Poço
Linha de Agua
Depósito
Eixo Gasoduto
Faixa de Servidão
Limites das Parcelas
Limites de Arrendamento
Serviços Afectados
Limite de Freguesia
Limite de Concelho
Nº da Parcela
Estacas Arruis
Poligonal de Apoio
lisboagás
NEVEL
ESCALA:
REDE DE DISTRIBUIÇÃO PRIMÁRIA
DE GÁS NATURAL DE LISBOA
2ª Fase
RAMAL DE SINTRA
DATA:
SETEMBRO/06
PLANTA PARCELAR
TELAS FINAIS
E 28.06.06 ALTERAÇÃO DA FAIXA DE SERVIDÃO
D 18.07.02 TRAÇADO AS-BUILT
C 06.09.00 ALTERAÇÃO DE TRAÇADO
Alt. Data Designação
Folha Nº
CP.03.PLX.12.007

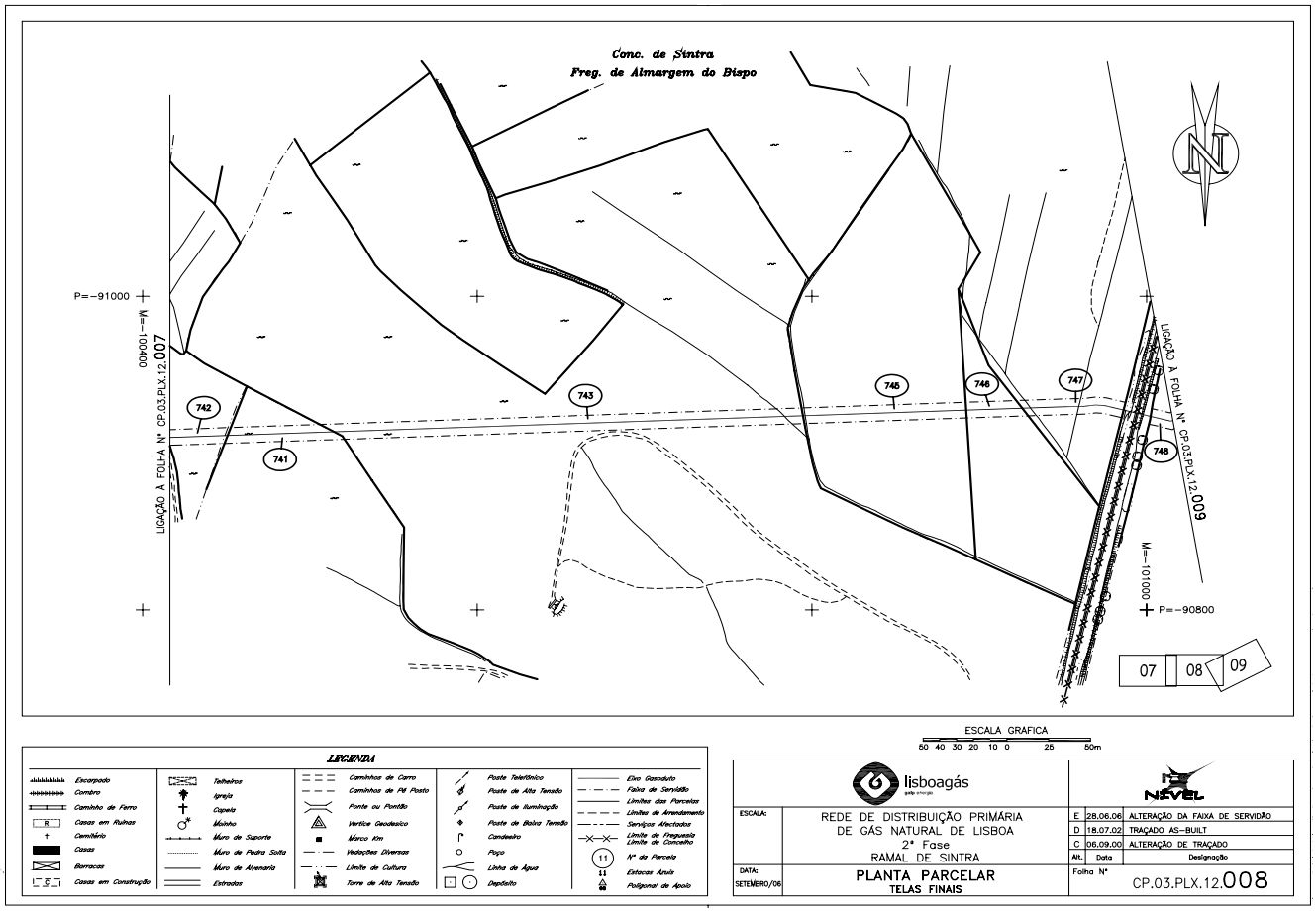
Conc. de Sintra
Freg. de Almargem do Bispo
P=-91000
M=-100600
LIGAÇÃO A FOLHA Nº CP.03.PLX.12.007
741
742
743
745
746
747
748
LIGAÇÃO A FOLHA Nº CP.03.PLX.12.009
M=-101000
P=-90800
07
08
09
ESCALA GRAFICA
50 40 30 20 10 0 25 50m
LEGENDA
lisboagás
NEVEL
REDE DE DISTRIBUIÇÃO PRIMÁRIA
DE GÁS NATURAL DE LISBOA
2ª Fase
RAMAL DE SINTRA
PLANTA PARCELAR
TELAS FINAIS
E 28.06.06 ALTERAÇÃO DA FAIXA DE SERVIDÃO
D 18.07.02 TRAÇADO AS-BUILT
C 06.09.00 ALTERAÇÃO DE TRAÇADO
CP.03.PLX.12.008

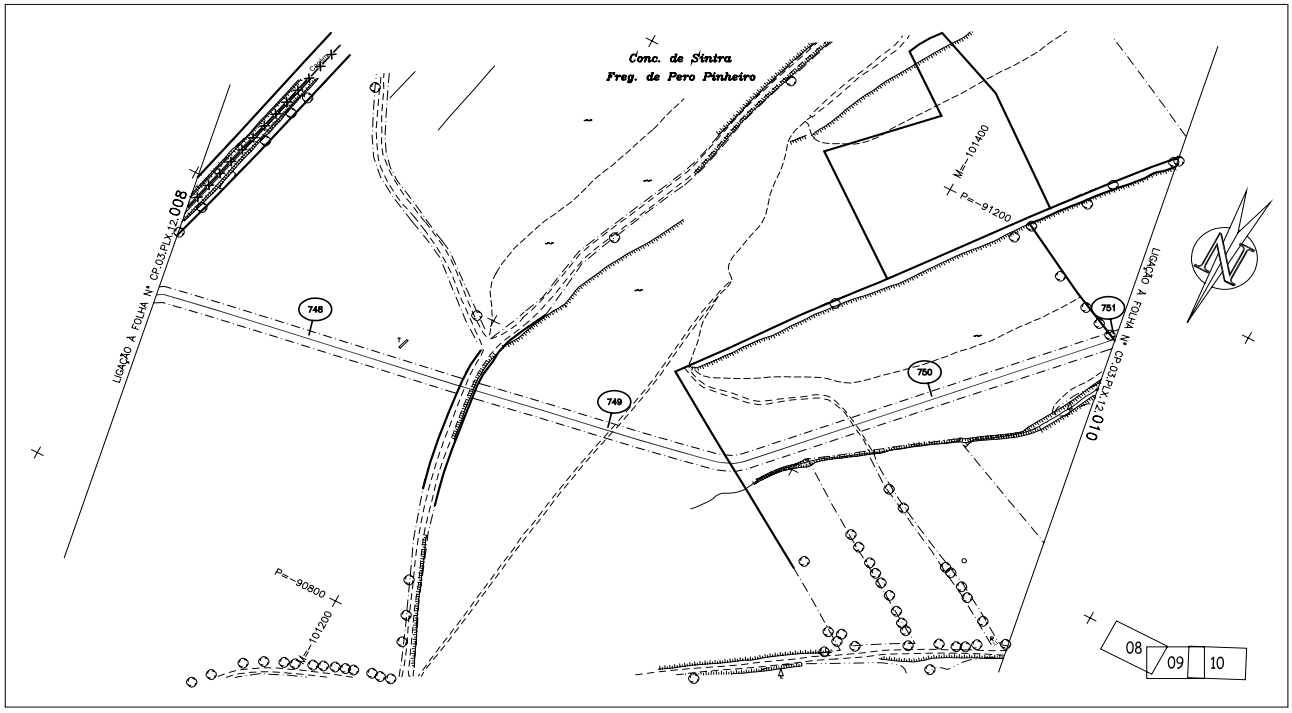

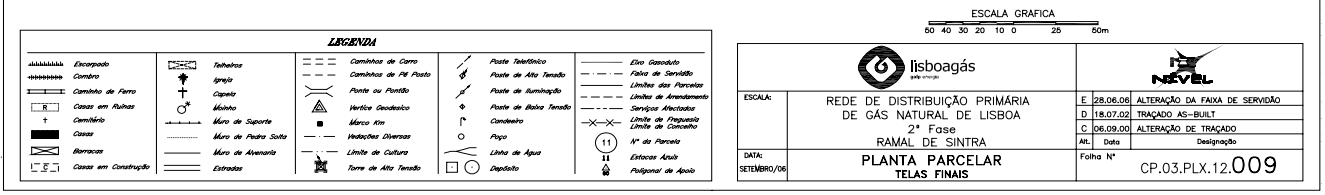

LEGENDA

Escarpado	Telheiros	Caminhos de Carro	Poste Telefónico	Eixo Gasoduto
Cumbro	Igreja	Caminhos de Pé Posto	Poste de Alta Tensão	Faixa de Servidão
Caminho de Ferro	Capela	Ponte ou Pontão	Poste de Iluminação	Limites das Parcelas
Casas em Ruinas	Moinho	Vertice Geodesico	Poste de Baixa Tensão	Limites de Arrendamento
Cemitério	Muro de Suporte	Marco Km	Candeeiro	Serviços Afectados
Casas	Muro de Pedra Solta	Vedações Diversas	Poço	Limite de Freguesia / Limite de Concelho
Barracas	Muro de Alvenaria	Limite de Cultura	Linha de Água	Nº da Parcela
Casas em Construção	Estradas	Torre de Alta Tensão	Depósito	Estacas Azuis
				Poligonal de Apoio

lisboagás

ESCALA:	REDE DE DISTRIBUIÇÃO PRIMÁRIA DE GÁS NATURAL DE LISBOA 2ª Fase RAMAL DE SINTRA	E	28.06.06	ALTERAÇÃO DA FAIXA DE SERVIDÃO
		D	18.07.02	TRAÇADO AS-BUILT
		C	06.09.00	ALTERAÇÃO DE TRAÇADO
DATA: SETEMBRO/06	PLANTA PARCELAR TELAS FINAIS	Alt.	Data	Designação
		Folha Nº		CP.03.PLX.12.009

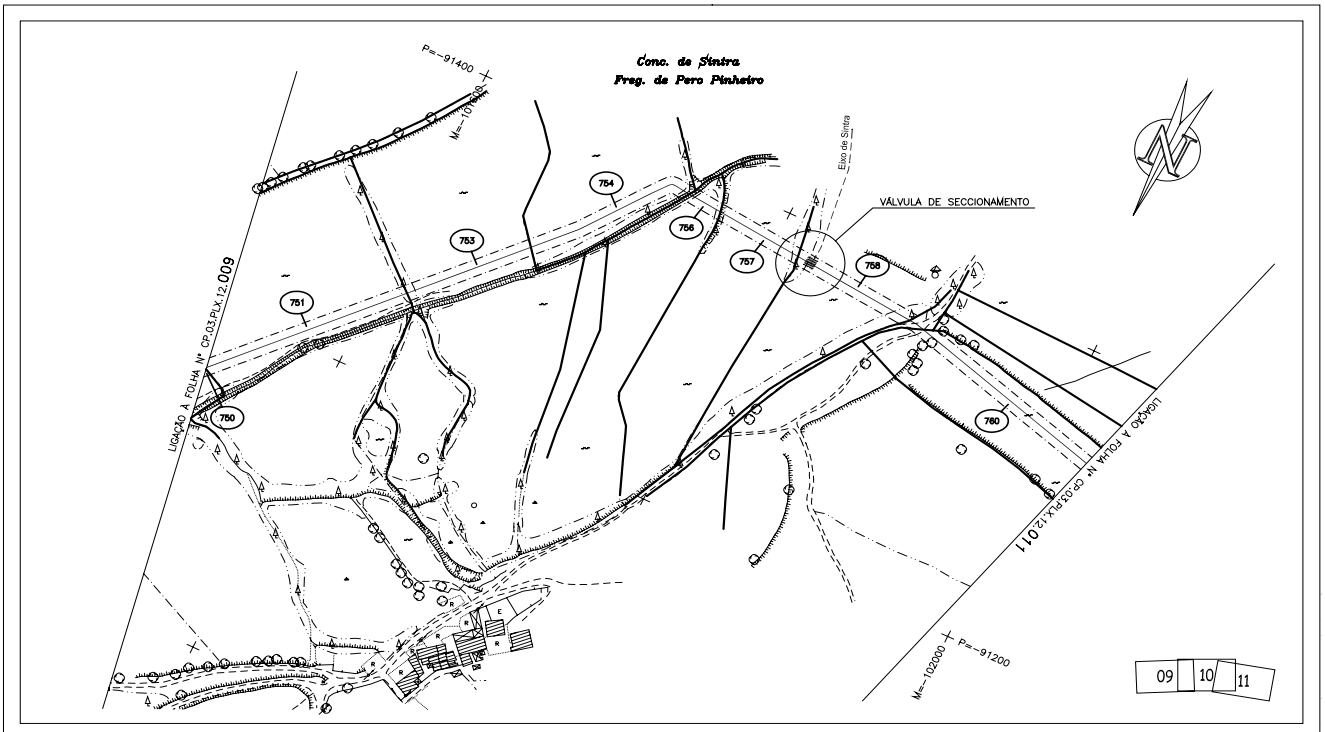

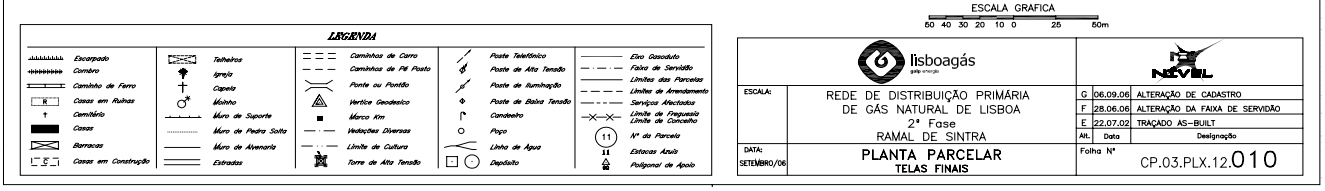

LEGENDA

Escarpado	Telheiros	Caminhos de Carro	Poste Telefónico	Eixo Gasoduto
Cumbro	Igreja	Caminhos de Pé Posto	Poste de Alta Tensão	Faixa de Servidão
Caminho de Ferro	Capela	Ponte ou Pontão	Poste de Iluminação	Limites das Parcelas
Casas em Ruinas	Moinho	Vertice Geodesico	Poste de Baixa Tensão	Limites de Arrendamento
Cemitério	Muro de Suporte	Marco Km	Candeeiro	Serviços Afectados
Casas	Muro de Pedra Solta	Vedações Diversas	Poço	Limite de Freguesia / Limite de Concelho
Barracas	Muro de Alvenaria	Limite de Cultura	Linha de Água	Nº da Parcela
Casas em Construção	Estradas	Torre de Alta Tensão	Depósito	Estacas Azuis
				Poligonal de Apoio

lisboagás

ESCALA:	REDE DE DISTRIBUIÇÃO PRIMÁRIA DE GÁS NATURAL DE LISBOA 2ª Fase RAMAL DE SINTRA	G	06.09.06	ALTERAÇÃO DE CADASTRO
		F	28.06.06	ALTERAÇÃO DA FAIXA DE SERVIDÃO
		E	22.07.02	TRAÇADO AS-BUILT
DATA: SETEMBRO/06	PLANTA PARCELAR TELAS FINAIS	Alt.	Data	Designação
		Folha Nº		CP.03.PLX.12.010

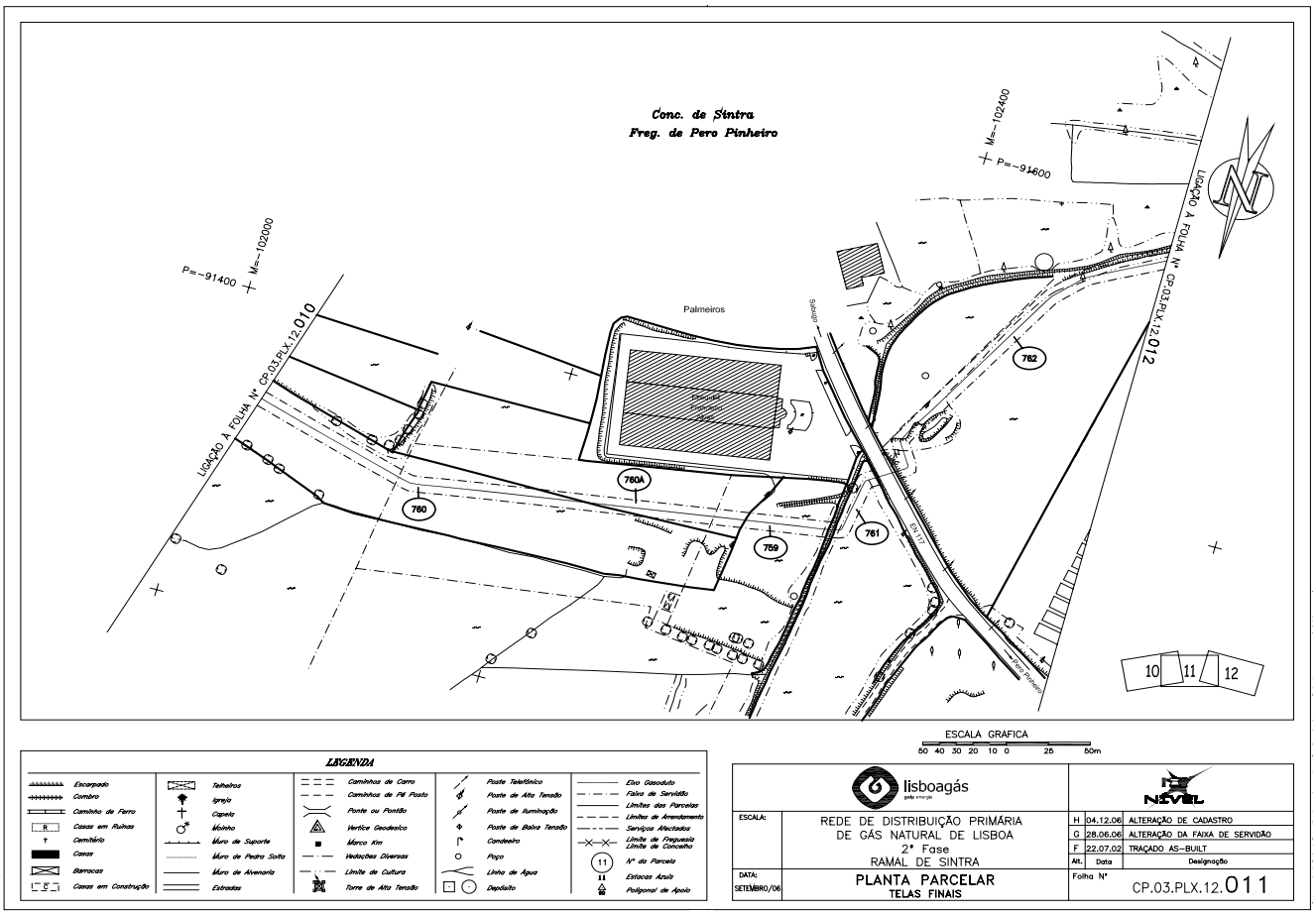
Conc. de Sintra
Freg. de Pero Pinheiro
M=-102400
P=-91600
LIGAÇÃO À FOLHA Nº CP.03.PLX.12.012
M=-102000
P=-91400
LIGAÇÃO À FOLHA Nº CP.03.PLX.12.010
Palmeiros
760A
760
759
761
762
10 11 12
ESCALA GRAFICA
50 40 30 20 10 0 25 50m
LEGENDA
Escarpado
Cumbro
Caminho de Ferro
Casas em Ruínas
Cemitério
Casas
Barracas
Casas em Construção
Telheiros
Igreja
Capela
Moinho
Muro de Suporte
Muro de Pedra Solta
Muro de Alvenaria
Escadas
Caminhos de Carro
Caminhos de Pé Posto
Ponte ou Ponlão
Vertice Geodesico
Marco Km
Vedações Diversas
Limite de Cultura
Torre de Alta Tensão
Poste Telefónico
Poste de Alta Tensão
Poste de Iluminação
Poste de Baixa Tensão
Condeeiro
Poço
Linha de Água
Depósito
Eixo Gasoduto
Faixa de Servidão
Limites das Parcelas
Limites de Arrendamento
Serviços Afectados
Limite de Freguesia
Limite de Concelho
Nº da Parcela
Estacas Azuis
Poligonal de Apoio
lisboagás
NIVEL
ESCALA:
REDE DE DISTRIBUIÇÃO PRIMÁRIA
DE GÁS NATURAL DE LISBOA
2ª Fase
RAMAL DE SINTRA
H 04.12.06 ALTERAÇÃO DE CADASTRO
G 28.06.06 ALTERAÇÃO DA FAIXA DE SERVIDÃO
F 22.07.02 TRAÇADO AS-BUILT
Alt. Data Designação
DATA: SETEMBRO/06
PLANTA PARCELAR
TELAS FINAIS
Folha Nº
CP.03.PLX.12.011

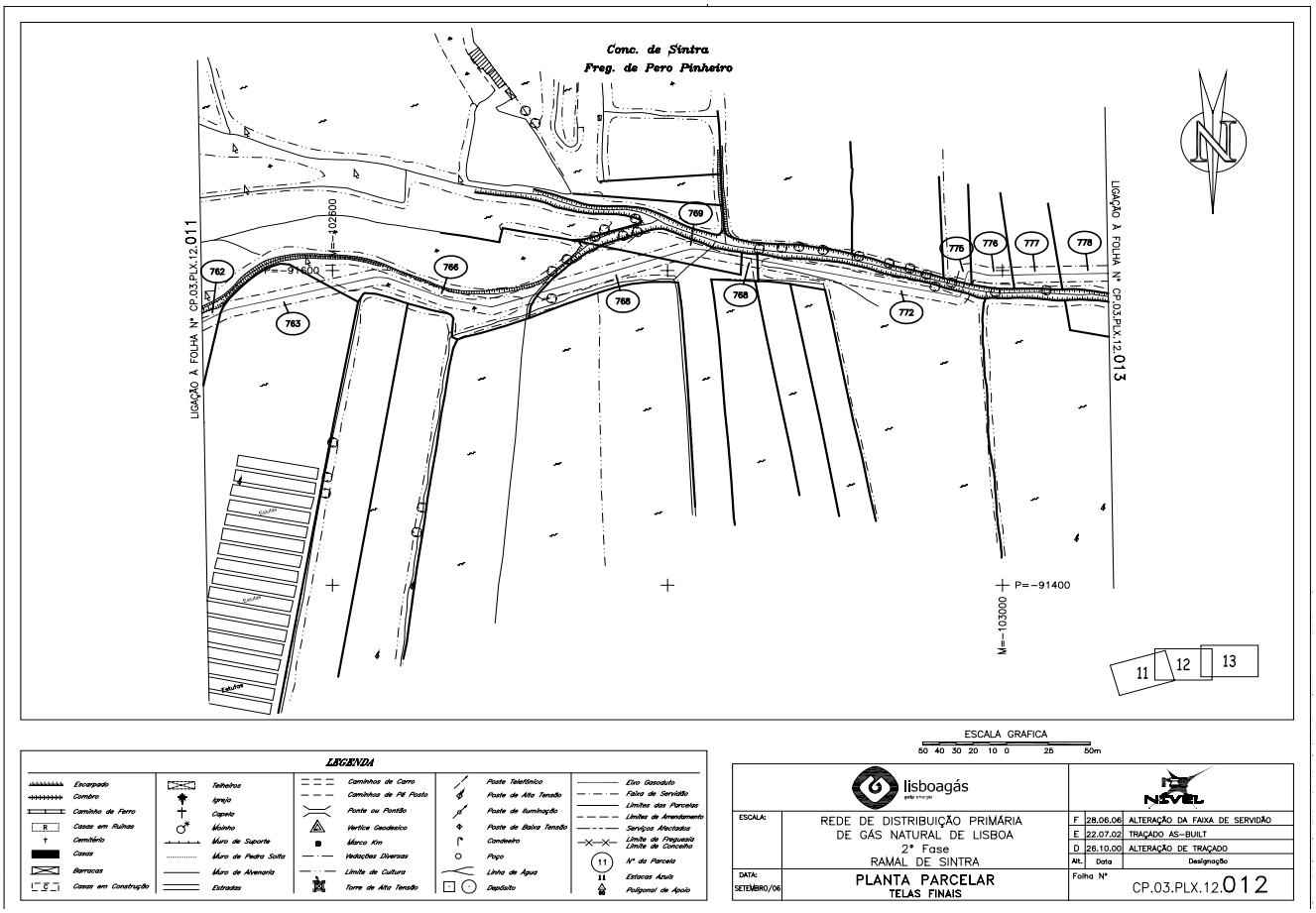
Conc. de Sintra
Freg. de Pero Pinheiro
LIGAÇÃO À FOLHA Nº CP.03.PLX.12.011
M=-102600
P=-91600
LIGAÇÃO À FOLHA Nº CP.03.PLX.12.013
762
763
766
768
769
772
776
777
778
M=-103000
P=-91400
11 12 13
ESCALA GRAFICA
50 40 30 20 10 0 25 50m
LEGENDA
Escarpado
Cumbro
Caminho de Ferro
Casas em Ruínas
Cemitério
Casas
Barracas
Casas em Construção
Telheiros
Igreja
Capela
Moinho
Muro de Suporte
Muro de Pedra Solta
Muro de Alvenaria
Escadas
Caminhos de Carro
Caminhos de Pé Posto
Ponte ou Ponlão
Vertice Geodesico
Marco Km
Vedações Diversas
Limite de Cultura
Torre de Alta Tensão
Poste Telefónico
Poste de Alta Tensão
Poste de Iluminação
Poste de Baixa Tensão
Condeeiro
Poço
Linha de Água
Depósito
Eixo Gasoduto
Faixa de Servidão
Limites das Parcelas
Limites de Arrendamento
Serviços Afectados
Limite de Freguesia
Limite de Concelho
Nº da Parcela
Estacas Azuis
Poligonal de Apoio
lisboagás
NIVEL
ESCALA:
REDE DE DISTRIBUIÇÃO PRIMÁRIA
DE GÁS NATURAL DE LISBOA
2ª Fase
RAMAL DE SINTRA
F 28.06.06 ALTERAÇÃO DA FAIXA DE SERVIDÃO
E 22.07.02 TRAÇADO AS-BUILT
D 26.10.00 ALTERAÇÃO DE TRAÇADO
Alt. Data Designação
DATA: SETEMBRO/06
PLANTA PARCELAR
TELAS FINAIS
Folha Nº
CP.03.PLX.12.012

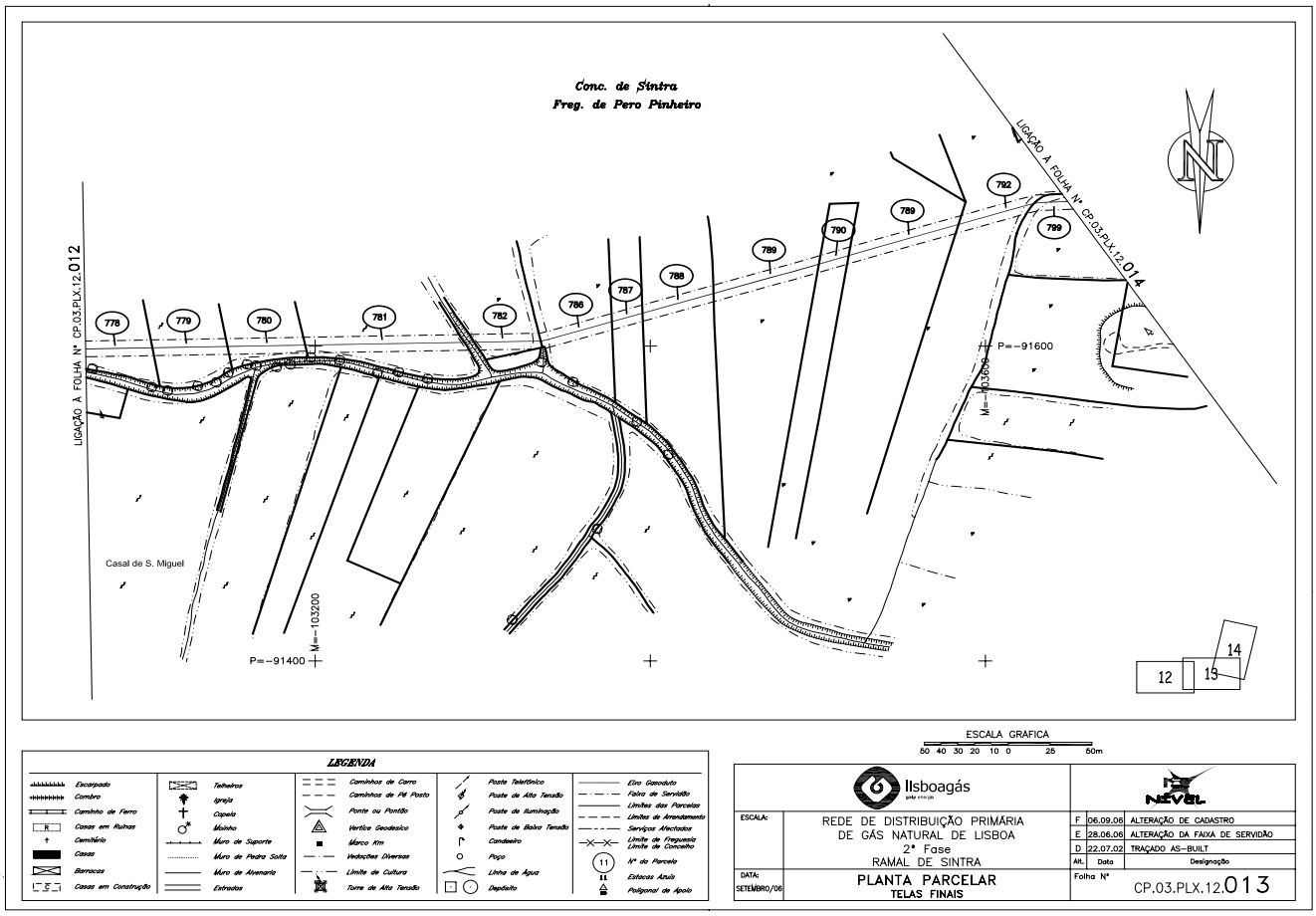
Conc. de Sintra
Freg. de Pero Pinheiro
LIGAÇÃO À FOLHA Nº CP.03.PLX.12.012
LIGAÇÃO À FOLHA Nº CP.03.PLX.12.014
778
779
780
781
782
786
787
788
789
790
792
799
P=-91600
M=-103600
Casal de S. Miguel
M=-103200
P=-91400
12
13
14
ESCALA GRAFICA
50 40 30 20 10 0 25 50m
LEGENDA
Escarpado
Combro
Caminho de Ferro
Casas em Ruínas
Cemitério
Casas
Barracas
Casas em Construção
Telheiros
Igreja
Capela
Moinho
Muro de Suporte
Muro de Pedra Solta
Muro de Alvenaria
Estradas
Caminhos de Carro
Caminhos de Pé Posto
Ponte ou Pontão
Vértice Geodésico
Marco Km
Vedações Diversas
Limite de Cultura
Torre de Alta Tensão
Poste Telefónico
Poste de Alta Tensão
Poste de Iluminação
Poste de Baixa Tensão
Candeeiro
Poço
Linha de Água
Depósito
Eixo Gasoduto
Faixa de Servidão
Limites das Parcelas
Limites de Arrendamento
Serviços Afectados
Limite de Freguesia
Limite de Concelho
Nº da Parcela
Estacas Azuis
Poligonal de Apoio
lisboagás
NEVEL
ESCALA:
REDE DE DISTRIBUIÇÃO PRIMÁRIA
DE GÁS NATURAL DE LISBOA
2ª Fase
RAMAL DE SINTRA
DATA:
SETEMBRO/06
PLANTA PARCELAR
TELAS FINAIS
F 06.09.06 ALTERAÇÃO DE CADASTRO
E 28.06.06 ALTERAÇÃO DA FAIXA DE SERVIDÃO
D 22.07.02 TRAÇADO AS-BUILT
Alt. Data Designação
Folha Nº
CP.03.PLX.12.013

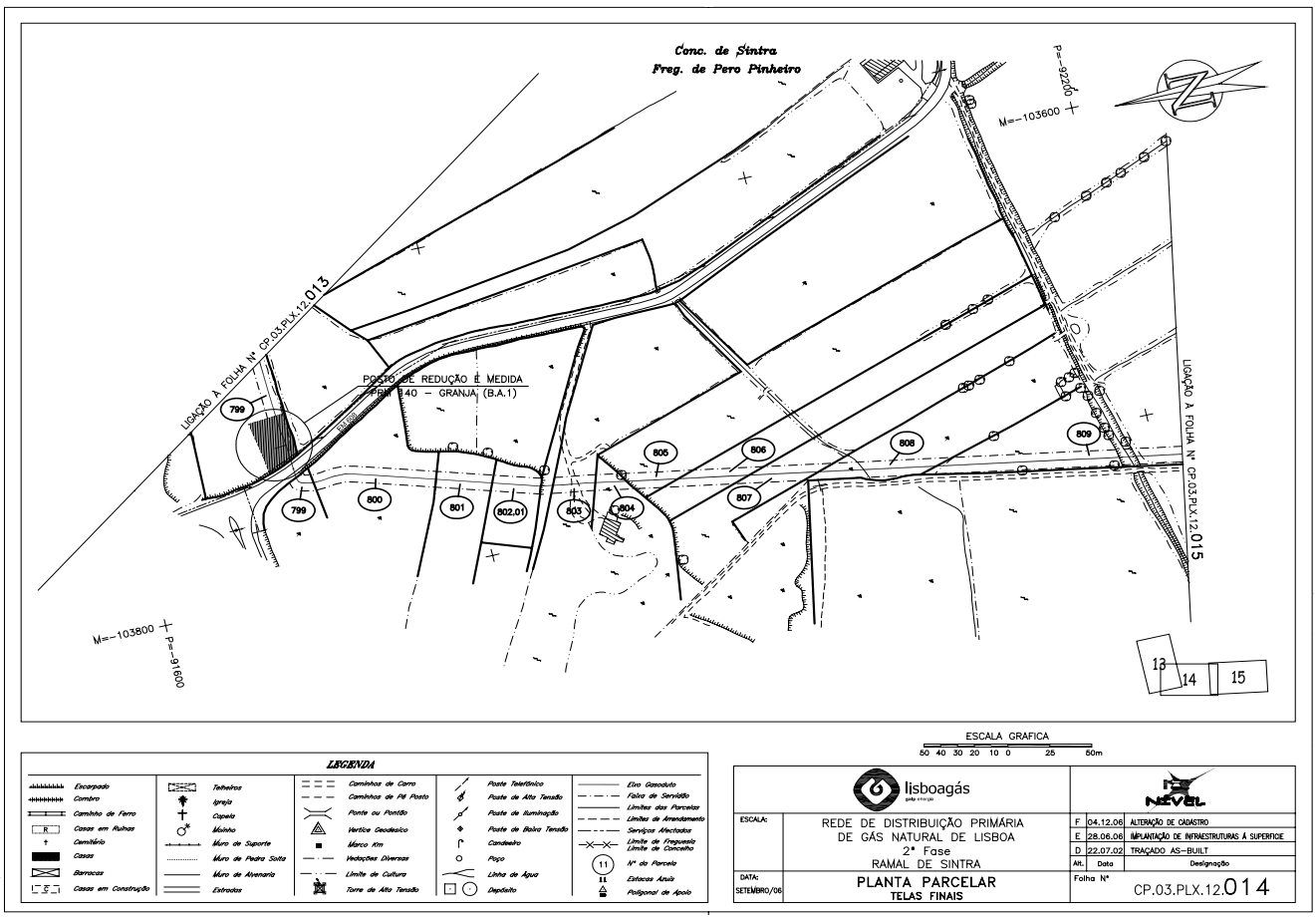
Conc. de Sintra
Freg. de Pero Pinheiro
LIGAÇÃO À FOLHA Nº CP.03.PLX.12.013
LIGAÇÃO À FOLHA Nº CP.03.PLX.12.015
POSTO DE REDUÇÃO E MEDIDA
PRM 240 - GRANJA (B.A.1)
799
800
801
802.01
803
804
805
806
807
808
809
P=-92200
M=-103600
M=-103800
P=-91600
13
14
15
ESCALA GRAFICA
50 40 30 20 10 0 25 50m
LEGENDA
lisboagás
NEVEL
ESCALA:
REDE DE DISTRIBUIÇÃO PRIMÁRIA
DE GÁS NATURAL DE LISBOA
2ª Fase
RAMAL DE SINTRA
DATA:
SETEMBRO/06
PLANTA PARCELAR
TELAS FINAIS
F 04.12.06 ALTERAÇÃO DE CADASTRO
E 28.06.06 IMPLANTAÇÃO DE INFRAESTRUTURAS À SUPERFICIE
D 22.07.02 TRAÇADO AS-BUILT
Alt. Data Designação
Folha Nº
CP.03.PLX.12.014

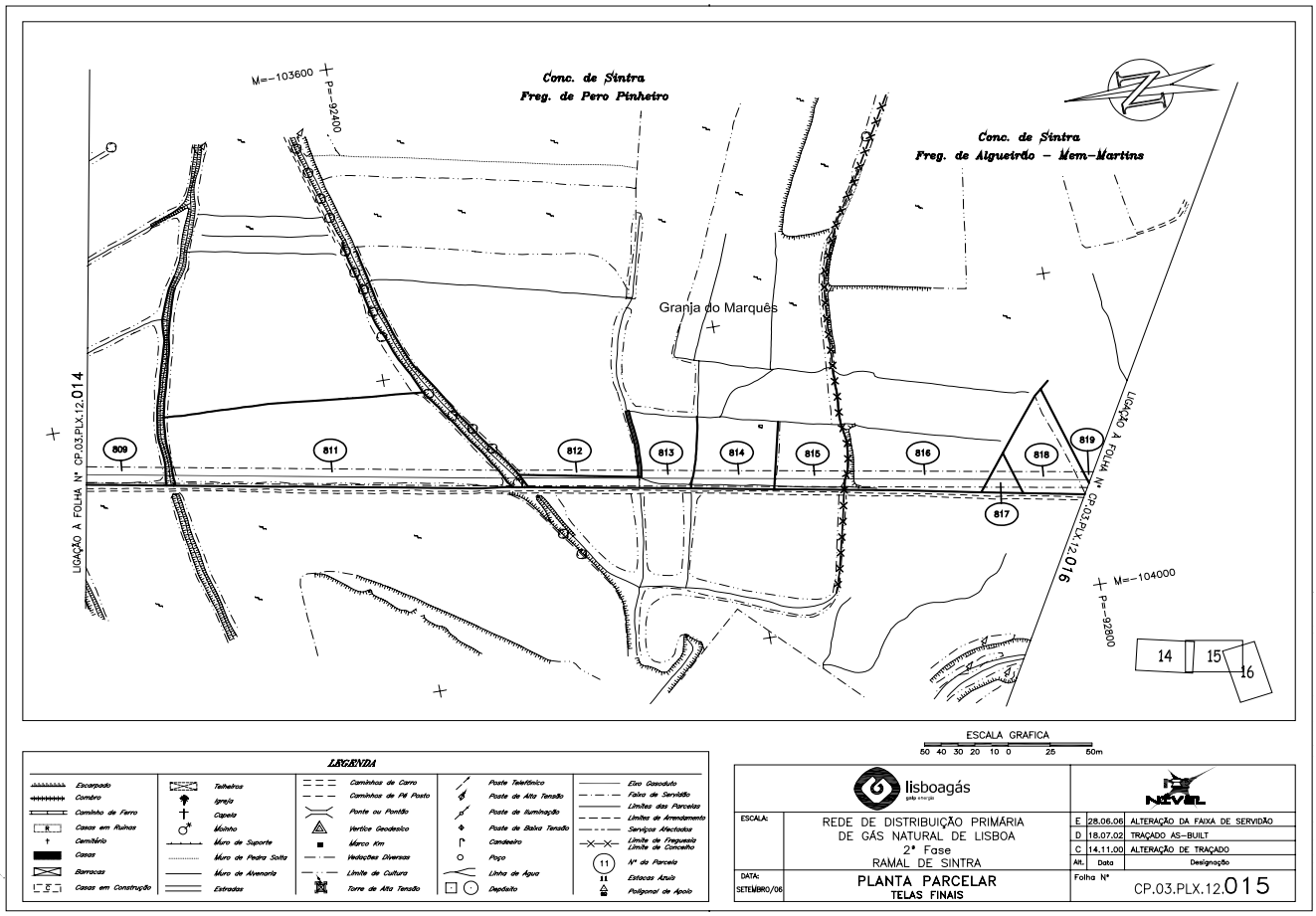
Conc. de Sintra
Freg. de Pero Pinheiro
Conc. de Sintra
Freg. de Alqueirão – Mem-Martins
Granja do Marquês
M=-103600
P=-92400
M=-104000
P=-92800
LIGAÇÃO A FOLHA Nº CP.03.PLX.12.014
LIGAÇÃO A FOLHA Nº CP.03.PLX.12.016
809
811
812
813
814
815
816
817
818
819
14
15
16
ESCALA GRAFICA
50 40 30 20 10 0 25 50m
LEGENDA
Escarpado
Cômbro
Caminho de Ferro
Casas em Ruínas
Cemitério
Casas
Barracas
Casas em Construção
Telheiros
Igreja
Capela
Moinho
Muro de Suporte
Muro de Pedra Solta
Muro de Alvenaria
Estradas
Caminhos de Carro
Caminhos de Pé Posto
Ponte ou Pontão
Vertice Geodesico
Marco Km
Vedações Diversas
Limite de Cultura
Torre de Alta Tensão
Poste Telefónico
Poste de Alta Tensão
Poste de Iluminação
Poste de Baixa Tensão
Candeeiro
Poço
Linha de Água
Depósito
Eixo Gasoduto
Faixa de Servidão
Limites das Parcelas
Limites de Arrendamento
Serviços Afectados
Limite de Freguesia
Limite de Concelho
Nº da Parcela
Estacas Azuis
Poligonal de Apoio
lisboagás
ESCALA:
REDE DE DISTRIBUIÇÃO PRIMÁRIA
DE GÁS NATURAL DE LISBOA
2ª Fase
RAMAL DE SINTRA
DATA:
SETEMBRO/06
PLANTA PARCELAR
TELAS FINAIS
NEVEL
E 28.06.06 ALTERAÇÃO DA FAIXA DE SERVIDÃO
D 18.07.02 TRAÇADO AS-BUILT
C 14.11.00 ALTERAÇÃO DE TRAÇADO
Alt. Data Designação
Folha Nº
CP.03.PLX.12.015

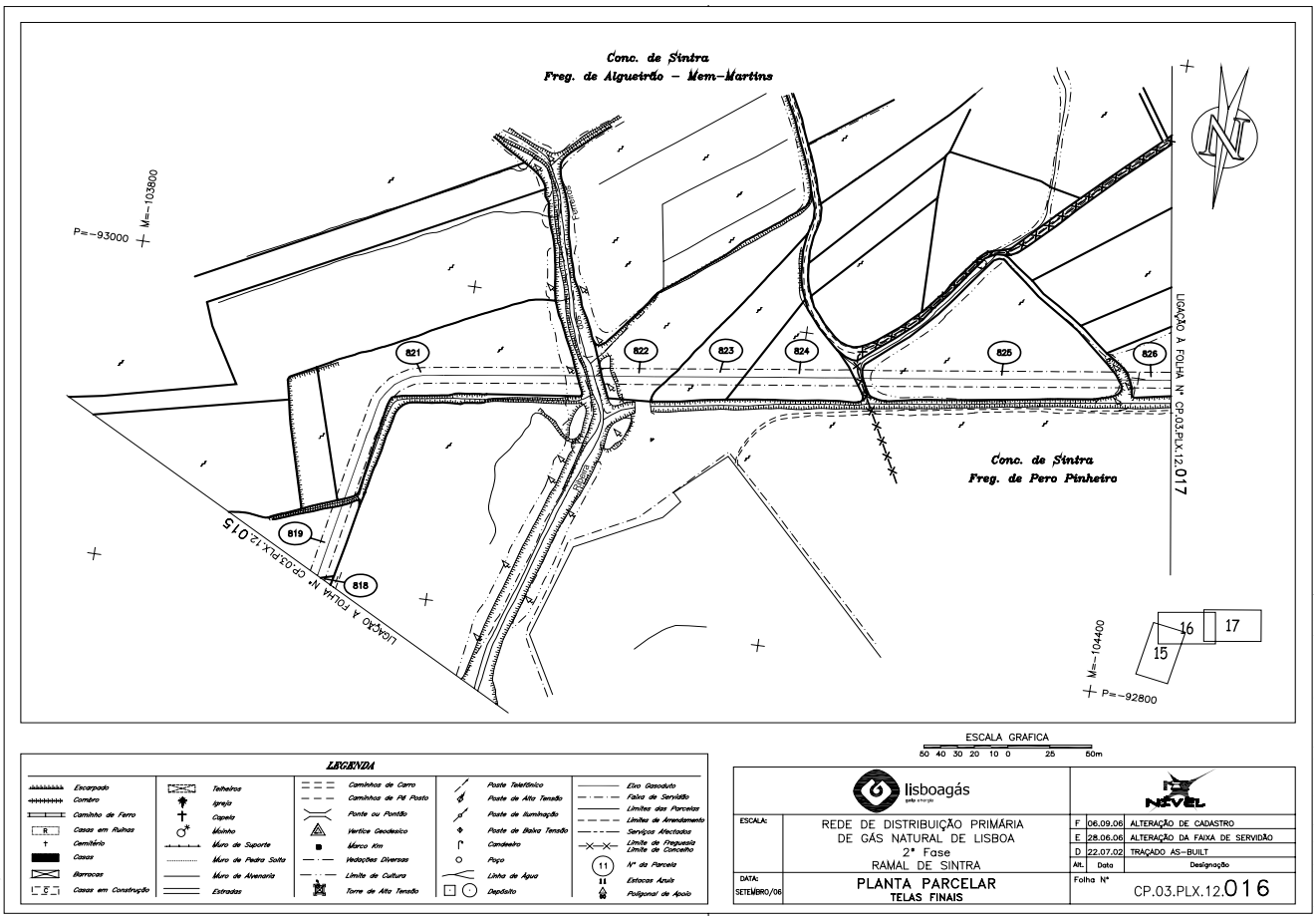
Conc. de Sintra
Freg. de Alqueirão – Mem-Martins
Conc. de Sintra
Freg. de Pero Pinheiro
M=-103800
P=-93000
M=-104400
P=-92800
LIGAÇÃO A FOLHA Nº CP.03.PLX.12.015
LIGAÇÃO A FOLHA Nº CP.03.PLX.12.017
818
819
821
822
823
824
825
826
15
16
17
ESCALA GRAFICA
50 40 30 20 10 0 25 50m
LEGENDA
Escarpado
Cômbro
Caminho de Ferro
Casas em Ruínas
Cemitério
Casas
Barracas
Casas em Construção
Telheiros
Igreja
Capela
Moinho
Muro de Suporte
Muro de Pedra Solta
Muro de Alvenaria
Estradas
Caminhos de Carro
Caminhos de Pé Posto
Ponte ou Pontão
Vertice Geodesico
Marco Km
Vedações Diversas
Limite de Cultura
Torre de Alta Tensão
Poste Telefónico
Poste de Alta Tensão
Poste de Iluminação
Poste de Baixa Tensão
Candeeiro
Poço
Linha de Água
Depósito
Eixo Gasoduto
Faixa de Servidão
Limites das Parcelas
Limites de Arrendamento
Serviços Afectados
Limite de Freguesia
Limite de Concelho
Nº da Parcela
Estacas Azuis
Poligonal de Apoio
lisboagás
ESCALA:
REDE DE DISTRIBUIÇÃO PRIMÁRIA
DE GÁS NATURAL DE LISBOA
2ª Fase
RAMAL DE SINTRA
DATA:
SETEMBRO/06
PLANTA PARCELAR
TELAS FINAIS
NEVEL
F 06.09.06 ALTERAÇÃO DE CADASTRO
E 28.06.06 ALTERAÇÃO DA FAIXA DE SERVIDÃO
D 22.07.02 TRAÇADO AS-BUILT
Alt. Data Designação
Folha Nº
CP.03.PLX.12.016

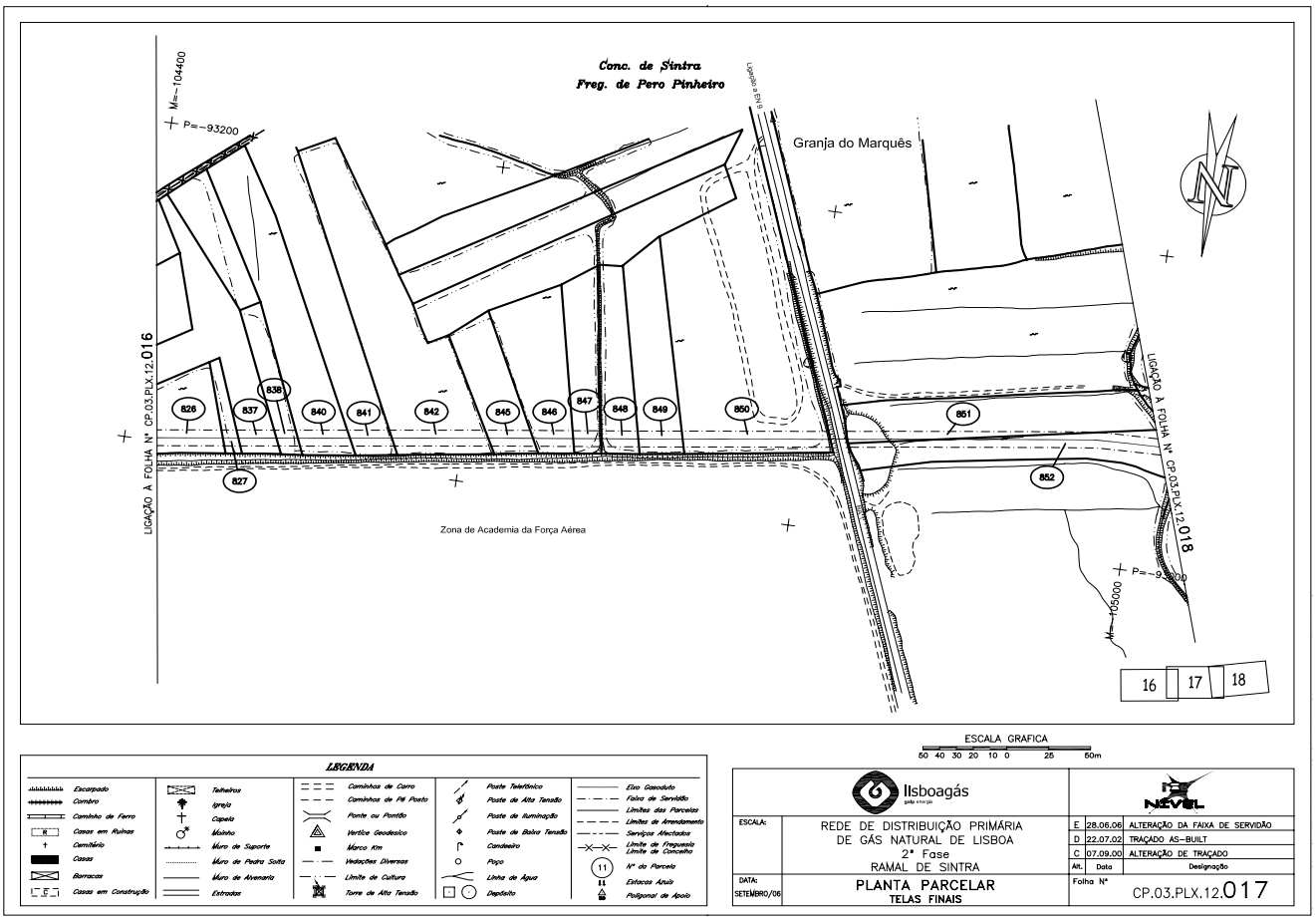
Conc. de Sintra
Freg. de Pero Pinheiro
M=-104400
P=-93200
Granja do Marquês
LIGAÇÃO A FOLHA Nº CP.03.PLX.12.016
LIGAÇÃO À FOLHA Nº CP.03.PLX.12.018
826
827
837
838
840
841
842
845
846
847
848
849
850
851
852
Zona de Academia da Força Aérea
P=-93000
M=-105000
16
17
18
LEGENDA
Escarpado
Cumbro
Caminho de Ferro
Casas em Ruinas
Cemitério
Casas
Barracas
Casas em Construção
Telheiros
Igreja
Capela
Moinho
Muro de Suporte
Muro de Pedra Solta
Muro de Alvenaria
Estradas
Caminhos de Carro
Caminhos de Pé Posto
Ponte ou Pontão
Vertice Geodesico
Marco Km
Vedações Diversas
Limite de Cultura
Torre de Alta Tensão
Poste Telefónico
Poste de Alta Tensão
Poste de Iluminação
Poste de Baixa Tensão
Candeeiro
Poço
Linha de Água
Depósito
Eixo Gasoduto
Faixa de Servidão
Limites das Parcelas
Limites de Arrendamento
Serviços Afectados
Limite de Freguesia
Limite de Concelho
Nº da Parcela
Estacas Azuis
Poligonal de Apoio
ESCALA GRAFICA
50 40 30 20 10 0 25 50m
ESCALA:
REDE DE DISTRIBUIÇÃO PRIMÁRIA
DE GÁS NATURAL DE LISBOA
2ª Fase
RAMAL DE SINTRA
DATA:
SETEMBRO/06
PLANTA PARCELAR
TELAS FINAIS
Folha Nº
CP.03.PLX.12.017
E 28.06.06 ALTERAÇÃO DA FAIXA DE SERVIDÃO
D 22.07.02 TRAÇADO AS-BUILT
C 07.09.00 ALTERAÇÃO DE TRAÇADO
Alt. Data Designação

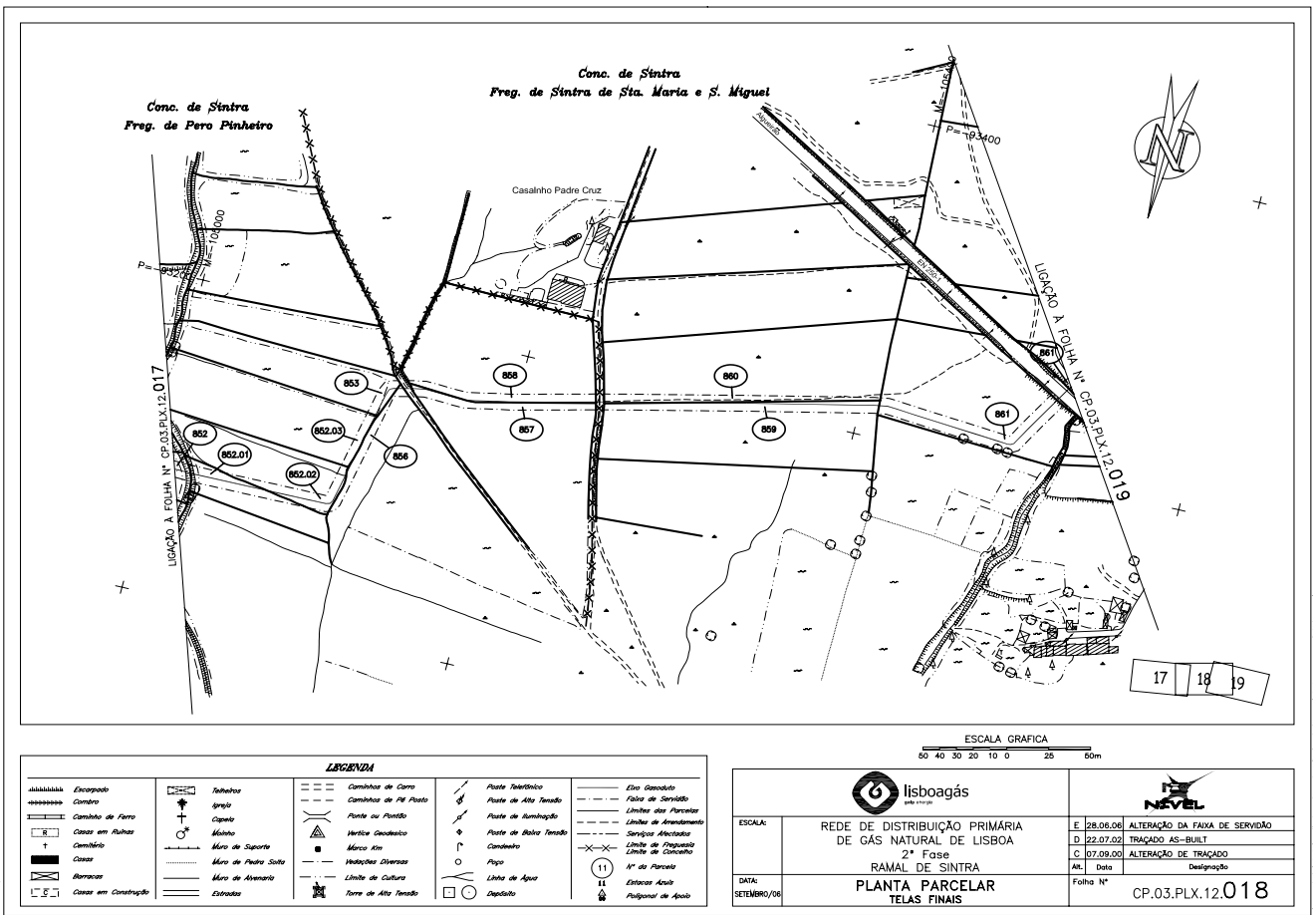
Conc. de Sintra
Freg. de Pero Pinheiro
Conc. de Sintra
Freg. de Sintra de Sta. Maria e S. Miguel
M=-104000
P=-93200
Casalinho Padre Cruz
M=-103400
LIGAÇÃO A FOLHA Nº CP.03.PLX.12.017
LIGAÇÃO À FOLHA Nº CP.03.PLX.12.019
852
852.01
852.02
852.03
853
856
857
858
859
860
861
17
18
19
LEGENDA
Escarpado
Cumbro
Caminho de Ferro
Casas em Ruinas
Cemitério
Casas
Barracas
Casas em Construção
Telheiros
Igreja
Capela
Moinho
Muro de Suporte
Muro de Pedra Solta
Muro de Alvenaria
Estradas
Caminhos de Carro
Caminhos de Pé Posto
Ponte ou Pontão
Vertice Geodesico
Marco Km
Vedações Diversas
Limite de Cultura
Torre de Alta Tensão
Poste Telefónico
Poste de Alta Tensão
Poste de Iluminação
Poste de Baixa Tensão
Candeeiro
Poço
Linha de Água
Depósito
Eixo Gasoduto
Faixa de Servidão
Limites das Parcelas
Limites de Arrendamento
Serviços Afectados
Limite de Freguesia
Limite de Concelho
Nº da Parcela
Estacas Azuis
Poligonal de Apoio
ESCALA GRAFICA
50 40 30 20 10 0 25 50m
ESCALA:
REDE DE DISTRIBUIÇÃO PRIMÁRIA
DE GÁS NATURAL DE LISBOA
2ª Fase
RAMAL DE SINTRA
DATA:
SETEMBRO/06
PLANTA PARCELAR
TELAS FINAIS
Folha Nº
CP.03.PLX.12.018
E 28.06.06 ALTERAÇÃO DA FAIXA DE SERVIDÃO
D 22.07.02 TRAÇADO AS-BUILT
C 07.09.00 ALTERAÇÃO DE TRAÇADO
Alt. Data Designação

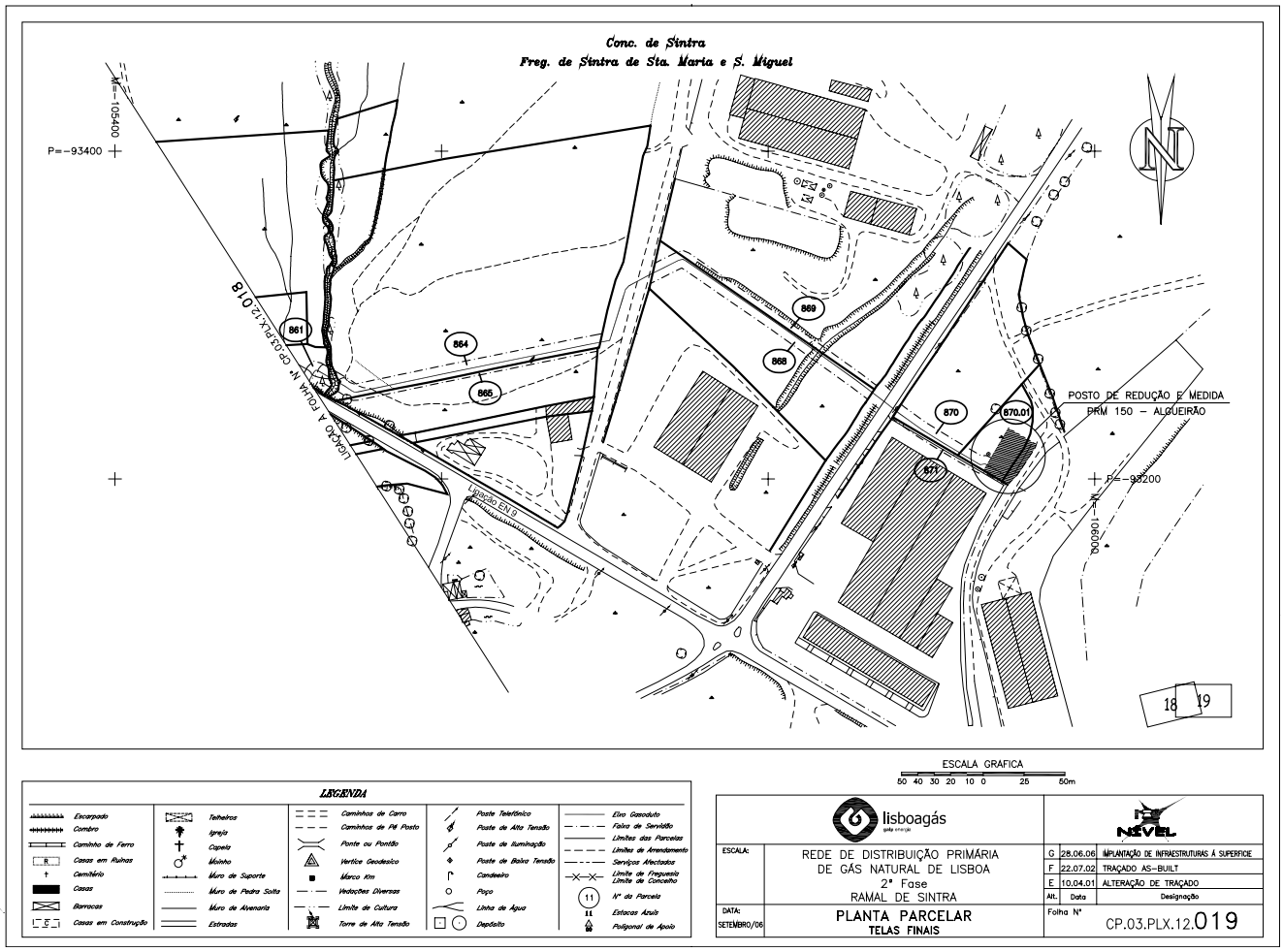

Aviso n.º 2285-B/2007

Na sequência do aviso da Direcção-Geral de Energia, publicado no *Diário da República,* 2.ª série, n.º 228, suplemento, de 2 de Outubro de 1998, e em cumprimento do n.º 3 do despacho n.º 108/98, de 1 de Julho, do Ministro da Economia (aviso n.º 11 158-B/98, publicado no *Diário da República,* 2.ª série, n.º 157, de 10 de Julho de 1998) publica-se em anexo o mapa de identificação dos imóveis sobre os quais foi constituída servidão administrativa de gás, com os titulares de direitos sobre os mesmos prédios, bem como as plantas parcelares definitivas (telas finais) do traçado do gasoduto Coimbra-Viseu (lote 6) relativas ao concelho de Anadia.

O presente aviso rectifica e substitui, globalmente, para todos os efeitos legais, inclusive, o registo predial da servidão administrativa constituída nos termos do artigo 4.º do Decreto-Lei n.º 11/94, de 13 de Janeiro, os elementos referentes ao concelho de Anadia publicados através do já referido aviso da Direcção-Geral de Energia.

26 de Janeiro de 2007. — Pelo Director-Geral, o Subdirector-Geral, *Morais Sarmento.*

Gasoduto: Coimbra/Viseu (Lote 6) **Concelho: Anadia**

Parcelas relativas aos Desenhos : CD 010106; 010207; 010208; 010209; 010210; 020102; 020103; 020104; 020105; 020206; 020207; 020208

Parcela NOVAº	Nomes de Proprietários, Possuidores (P), Usufrutuários (U) ou Titulares Inscritos (TI), Conjuges e Moradas	(P) (U) ou (TI)	Matriz: R: Rústica; U: Urbana; omissa.	Freguesia	Descrição Predial	Confrontações do Prédio	Declarações Complementares	Área de Servidão do Prédio (m2)
1	JOAQUIM MARTINS CABRAL SERNADELO 3050 MEALHADA	TI	R:345º	Tamengos	OMISSO	Norte: CELSO MIRANDA Sul:HENRIQUE BATISTA BOIÇA Nascente: C.P. Poente: RIO CÉRTIMA	Este prédio tem natureza rústica, situa-se no lugar de Caldeirões, compõe-se de terreno de vinha, está inscrito no referido artigo matricial rústico 345º e tem a área de 950 m2.	1313
	JOAQUIM CABRAL MARTINS MARIA LUISA BATISTA HENRIQUES Casados RUA DA FONTE, Nº 34, SERNADELO 3050 MEALHADA	P						
1,02	ALBERTO MAMEDE DA CRUZ MARIA ISABEL DE ALMEIDA RODRIGUES Casados RUA PRINCIPAL, GRADA VILA NOVA DE MONSARROS 3780 ANADIA	P	R:347º	Tamengos	01567/060793			263