



MINISTÉRIO DA ECONOMIA E DA INOVAÇÃO

Direcção Regional de Lisboa e Vale do Tejo

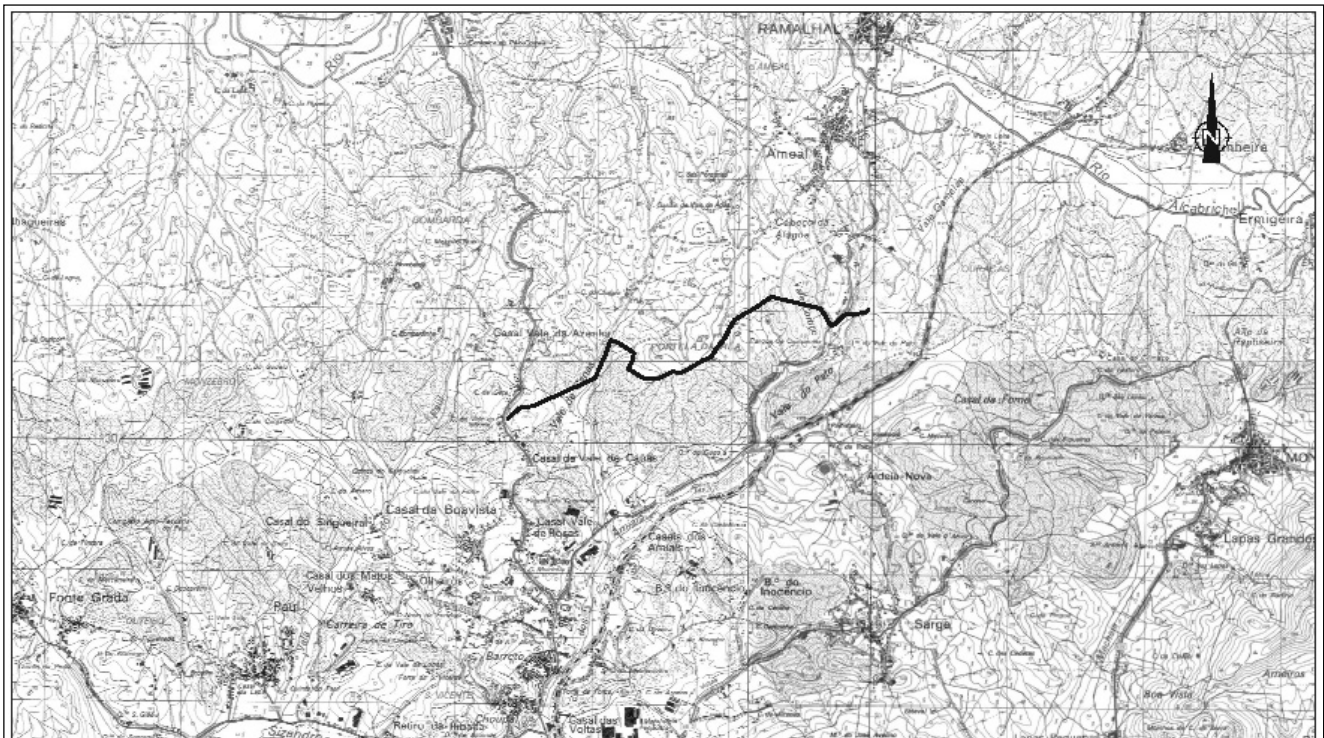
Aviso n.º 13 792-A/2006

Na sequência do aviso da Direcção-Geral da Energia n.º 16 509-A/98, publicado no *Diário da República*, 2.ª série, n.º 242, de 20 de Outubro de 1998, que refere a aprovação, por despacho de 4 de Setembro de 1998 do Secretário de Estado da Indústria e Energia, do projecto relativo ao ramal de Torres Vedras da rede de distribuição primária, que integra a rede de concessão de distribuição regional de gás natural de

Lisboa, publica-se em anexo a planta geral, bem como o mapa de identificação dos imóveis sobre os quais foi constituída servidão administrativa de gás, com os titulares de direitos sobre os mesmos e as plantas parcelares definitivas (telas finais) relativas ao ramal referido do concelho de Torres Vedras.

O presente aviso rectifica e substitui, globalmente, para todos os efeitos legais, inclusive o registo predial da servidão administrativa constituída nos termos do artigo 4.º do Decreto-Lei n.º 11/94, de 13 de Janeiro, os elementos referentes ao citado ramal do concelho de Torres Vedras, publicados através do aviso acima referido da Direcção-Geral da Energia.

4 de Dezembro de 2006. — O Director Regional, *A. Mira Santos*.



ESCALA:	REDE DE DISTRIBUIÇÃO PRIMÁRIA DE GÁS NATURAL DE LISBOA		
	2ª Fase		
	RAMAL DE TORRES VEDRAS	PL. Data:	Integrante
DIV. EDEMA/M	ESBOÇO COGNOGRÁFICO	Plano AP	

Projecto ramal Torres Vedras

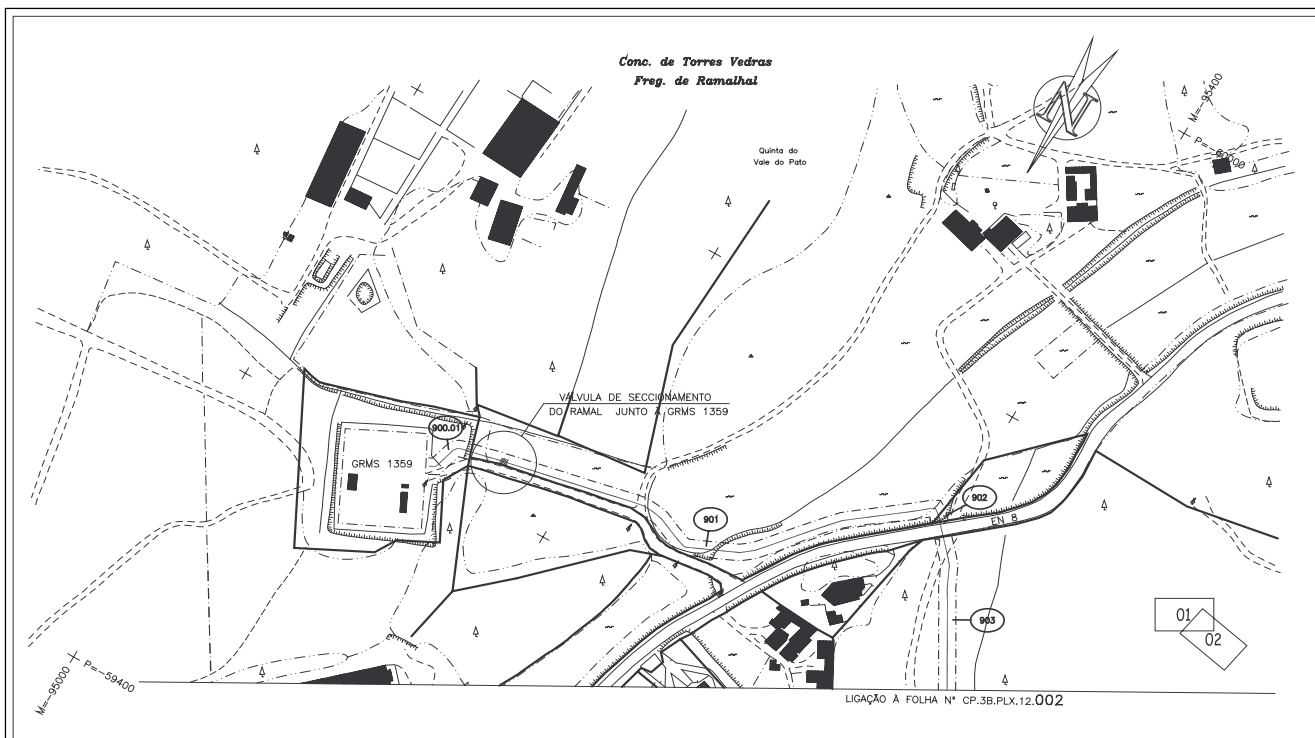
Concelho: Torres Vedras.

Parcela número	Nome dos proprietários, possuidores (P), usufrutuários (U), ou titulares inscritos (TI), cônjuges e moradas	(P), (U), ou (TI)	Matriz R: rústica U: urbano Omissio	Freguesia	Descrição predial	Confrontações	Declarações complementares	Áreas de servidão do prédio (metros quadrados)
900.01	Transgás — Sociedade Portuguesa de Gás Natural, SA EN116 — Vila de Rei 2674-505 Bucelas	P	R: Omissio	Ramalhal	2543	N: Ângelo Custódio Rodrigues S: Ângelo Custódio Rodrigues E: Ângelo Custódio Rodrigues O: Maria Jani Ramos da Costa Gonçalves Albino	Este prédio é proveniente do artigo 29.º, secção T, Ramalhal	292
901	Maria Geni Ramos da Costa Gonçalves Albino Fernando Luís Albino Casados Rua Cidade de Cabinda, n.º 34 - 6.º Dto 1800-080 Lisboa Maria Ramos da Costa Gonçalves Rua Columbano Pinheiro, n.º 11, 7.º Dto 1000 Lisboa	P U	M: R-51 Sec. O e Urb. - 564, 844, 846	Ramalhal	233	N: Ângelo Custódio Rodrigues S: Quinta da Gaga E: Francisco Pereira Carvalho O: Herdºs Manuel Domingos e José António Neiva Vieira		2715
902	Elsa Cristina Ferreira da Silva Domingos Casal Vale Bois 2665-297 Malveira Paula Teresa Ferreira da Silva Domingos Seringa Vivenda São João, Casal Vale Bois 2665-297 Malveira	P P	R: 63 Sec. O	Ramalhal	1935	N: António Carlos Martins, António Agostinho e José António Neiva Vieira S: José Sousa Gonçalves E: José António Neiva Vieira e outros O: Raúl José Guilherme, Rui Alves e José dos Santos	Resultou da divisão do prédio n.º 24	38
903	Elsa Cristina Ferreira da Silva Domingos Casal Vale Bois 2665-297 Malveira Paula Teresa Ferreira da Silva Domingos Seringa Vivenda São João, Casal Vale Bois 2665-297 Malveira	P P	R: 63 Sec. O	Ramalhal	1935	N: António Carlos Martins, António Agostinho e José António Neiva Vieira S: José Sousa Gonçalves E: José António Neiva Vieira e outros O: Raúl José Guilherme, Rui Alves e José dos Santos	Resultou da divisão do prédio n.º 24	4165
904	Margarida da Silva Santos Rua José Ribeiro César, 5 2565-671 Ramalhal Ernesto Manuel Faria Esteves Maria Arminda Lopes Faustino Esteves Casados Rua José Ribeiro César, n.º 9, Ameal 2565-641 Ramalhal	P P	R: 37 Sec. O	Ramalhal	1892	N: José Ventura dos Santos S: José de Sousa Gonçalves E: Manuel Domingos O: Herdºs Manuel Ventura dos Santos		2451
905	Fábrica de Lixívia e Detergentes Oeste, Lda Casal Carangueija Alto do Ameal, Ramalhal 2560 Torres Vedras Oeste Vip Madeiras Carvões e Lixívia, Lda	P TI	U: 2997	Ramalhal	2533	N: Manuel Ventura dos Santos e outro S: Maria Alexandrina Santos Andrade e outro E: Manuel Ventura dos Santos e outro O: Augusto Félix	O artigo 38.º da secção O (conforme DUP), foi suprimido e deu origem ao artigo Urbano 2997.	198

Parcela número	Nome dos proprietários, possuidores (P), usufrutuários (U), ou titulares inscritos (TI), cônjuges e moradas	(P), (U), ou (TI)	Matriz R: rústica U: urbano Omissio	Freguesia	Descrição predial	Confrontações	Declarações complementares	Áreas de servidão do prédio (metros quadrados)
906	Fábrica de Lixívia e Detergentes Oeste, Lda Casal Carangueija Alto do Ameal, Ramalhal 2560 Torres Vedras	P	R: 39 Sec. O	Ramalhal	2533	N: Manuel Ventura dos Santos, Maria Alexandrina Santos Andrade S: Maria Alexandrina Santos Andrade e José Rodrigues Melão E: Manuel Ventura dos Santos e Maria Jesuína Ramos da Costa O: Augusto Feliz		131
907	Vítor Manuel dos Santos Andrade Maria Helena Ramos da Silva Andrade Casados Vale da Água Ameal 2565-641 Torres Vedras	P	R: 40 Sec. O	Ramalhal	1576	N: Fábrica de Lixívia e Detergentes do Oeste, Lda S: Herd ^o s Manuel Agostinho Andrade E: Caminho O: Caminho		111
908	Maria Alexandrina dos Santos Andrade Rua Casal do Coelho Ameal 2565-641 Ramalhal Vítor Manuel dos Santos Andrade Maria Helena Ramos da Silva Andrade Casados Vale da Água Ameal 2565-641 Torres Vedras Carlos Augusto dos Santos Andrade Maria Rosa Gomes Estevas Andrade Casados Rua do Alto - Figueiredo 1 2560-247 Torres Vedras Amílcar dos Santos Andrade Maria Regina Moreira Esteves Andrade Casados Casal Bocícolas - Figueiredo 2560-247 Torres Vedras Raquel Maria dos Santos Andrade da Silva António Manuel Jesus da Silva Casados Rua Casais Gannifa - Ameal 14 2565 Ramalhal	P P P P	R: 43 Sec. O	Ramalhal	2276	N: José Rodrigues Melão S: José Augusto da Silva E: Raúl Guilherme O: Estrada	Área de conservatória é de 10 680 m ² pela junção dos artigos 41.º, 42.º e 43.º, todos da secção O.	280
909	Vítor Manuel dos Santos Andrade Maria Helena Ramos da Silva Andrade Casados Vale da Água Ameal 2565-641 Torres Vedras	P	R: 44 Sec. O	Ramalhal	579	N: António Augusto dos Santos (Herdeiros) S: Mário Martins E: Caminho O: Serventia		232
910	Maria Alexandrina dos Santos Andrade Rua Casal do Coelho Ameal 2565-641 Ramalhal Vítor Manuel dos Santos Andrade	P TI	R: 45 Sec. O	Ramalhal	2458	N: Maria Martins S: Alexandrina Martins E: Jerónimo Ramos da Costa O: Caminho		301

Parcela número	Nome dos proprietários, possuidores (P), usufrutuários (U), ou titulares inscritos (TI), cônjuges e moradas	(P), (U), ou (TI)	Matriz R: rústica U: urbano Omissio	Freguesia	Descrição predial	Confrontações	Declarações complementares	Áreas de servidão do prédio (metros quadrados)
911	Vítor Manuel dos Santos Andrade Maria Helena Ramos da Silva Andrade Casados Vale da Água Ameal 2565-641 Torres Vedras	P	R: 46 Sec. O	Ramalhal	1575	N: Maria Alexandrina dos Santos Andrade S: Joaquim Gomes E: Caminho O: Caminho		247
912	Maria Isabel Gomes Feliciano Francisco Feliciano Correia da Silva Casados Rua da Escola 2565-009 Ramalhal Joaquim Manuel de Oliveira Gomes Adelina Maria Santos Gomes Casados Rua Escota Ameal 2565-641 Ramalhal	P P	R: 47 Sec. O	Ramalhal	2157	N: Vítor Manuel dos Santos Andrade S: Augusto Marques Avelar e Carlos Gonçalves Timóteo E: Maria Geny Ramos da Costa Gonçalves Albino O: Caminho		835
913	Gabriela Maria Timóteo de Sousa Santos Rodrigues Fernando Alberto Seca Rodrigues Casados Cabreta Pequena n.º 1, Penozinho 2580 Ventosa Maria Isabel Gomes Augusto Marques Avelar Casados 2564 Torres Vedras Maria Fernanda Gomes Avelar Andrade Vitor José Andrade Casados Rua Casal de Ritas - Ameal 2565-641 Ramalhal Augusto Marques Avelar e Gabriela Maria Timóteo de Sousa Santos Rodrigues	P P P TI	R: 48 Sec. O	Ramalhal	2052	N: Herdºs João Rodrigues S: Quinta da Gaga E: Serventia O: Casal do Chafariz		1039
914	Fernando Miguel Carvalho Ferreira Crespo Rua Tenente Coronel Ribeiro Reis, n.º 16 - 5. Esq. 1500-588 Lisboa	P	R: 3 Sec. M	S. Pedro e S. Tiago	72131	N: Jaime Ferreira, Galileu da Silva e José de Sousa Gonçalves S: Caminhos de Ferro Portugueses, Teófilo Lopes e outros E: Maria dos Anjos Gomes Gonçalves; Nicolau Gomes e Caminhos Ferro Portugueses O: Luís da Silva Salgado de Oliveira e Estrada Nacional		2926
915	Francisco Manuel da Cruz Ferreira Crespo Maria Paula Nóbrega e Sousa Martins Ferreira Crespo Casados Rua S. Filipe de Nery, 48 - 1.º 1250-227 Lisboa Francisco José Carvalho Ferreira Crespo Cab. C. Her. De	p TI	M:2 Sec.M (Parte) e Urb. 6597	S. Pedro e S. Tiago	2700	N: Femando Miguel de Carvalho Ferreira Crespo S: José António da Cruz Ferreira Crespo E: Estrada Nacional O: Luis da Silva Salgado Oliveira e outros		1090

Parcela número	Nome dos proprietários, possuidores (P), usufrutuários (U), ou titulares inscritos (TI), cônjuges e moradas	(P), (U), ou (TI)	Matriz R: rústica U: urbano Omissio	Freguesia	Descrição predial	Confrontações	Declarações complementares	Áreas de servidão do prédio (metros quadrados)
916	TLN - Imobiliária, SA Rua Tenente Coronel Salgueiro Maia 74 2735-545 Aqualva - Cacém Ângelo Custódio Rodrigues, S.A Alto do Ameal 2560-286 Torres Vedras Ângelo Custódio Rodrigues e Companhia, Lda	P P TI	M: R.10 Sec. K e Urb. 1185, 5641, 4577	S. Pedro e S. Tiago	04577 e 05480	N: Benedito Nicolau dos Santos S: Idalino da Fonseca Lourenço E: Ângelo Custódio Rodrigues, SA O: Estrada e Maria da Conceição Sobreiro		4489
917	Maria de Fátima Maia Guardalino da Silva Penetra Rua Bento Gonçalves, n.º 10 2560-325 Torres Vedras Maria Taciana Guardalino Gonçalves Ferreira Avenida Tenente Valadim, n.º 6, 2.º Esq. 2560-276 Torres Vedras	P	R: 12 Sec. L	S. Pedro e S. Tiago	102	N: Acral - Ângelo Custódio Rodrigues, SA S: EN 8 e Herds de Francisco Teodoro Gomes E: A. C. Santos - Imobiliária, SA O: EN 8, José Luis Rodrigues e Adriano Henrique Rodrigues	Este prédio resultou de parte do prédio artigo 1.º, secção L de S. Pedro e S. Tiago.	11846

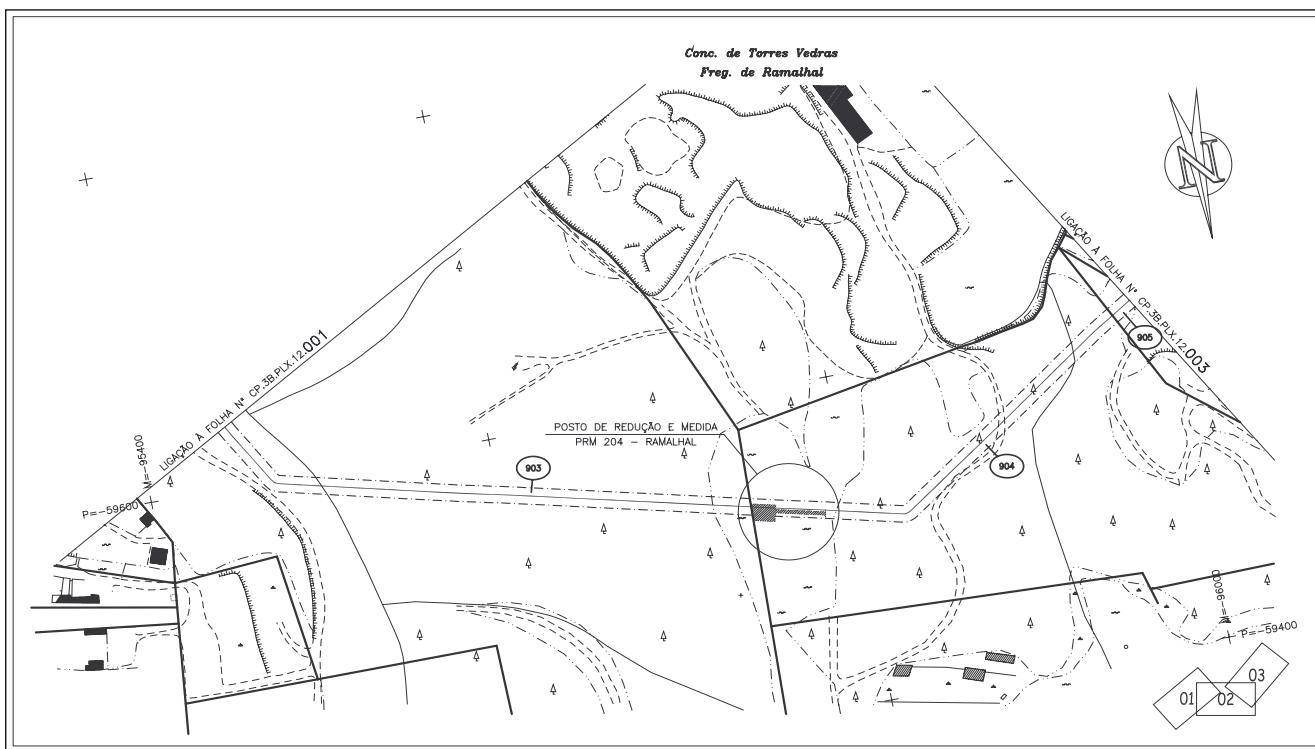


LEGENDA

Escarpado	Telhado	Carretilha de Carro	Plata Telefónica	Eixo Gasoduto
Comboio	Igreja	Carretilha de PE Plasto	Plata de Alto Tensão	Faixa de Serviço
Carretilha de Ferro	Capela	Planta ou Plantação	Plata de Iluminação	Limites das Parcelas
Casas em Ruínas	Moinho	Vertice Geodésico	Plata de Baixa Tensão	Limites de Arrendamento
Camêlão	Muro de Suporte	Marcos Km	Candelete	Serviços Afecados
Casas	Muro de Pedra Soltos	Indicações Diversas	Pipa	Limite de Frequência
Barracas	Muro de Alvenaria	Limite de Cultura	Linha de Água	Limite de Candelete
Casas em Construção	Estradas	Torre de Alto Tensão	Depósito	N.º de Parcelas
				Estações Anéis
				Polígono de Apoio

ESCALA GRAFICA
60 40 20 10 0 25 50m

ESCALA:	REDE DE DISTRIBUIÇÃO PRIMÁRIA DE GÁS NATURAL DE LISBOA 2ª Fase RAMAL DE TORRES VEDRAS	C 09.05.06	ALTERAÇÃO DE FASE E INFRAESTRUTURAS A SUPLENIR
DATA:	PLANTA PARCELAR TELAS FINAIS	B 20.06.01	TRAÇADO AS-BUILT
SETEMBRO/06		A 29.04.98	EMITIDO PARA APROVAÇÃO
		Alt. Data	Designação
		Folha N.º	CP.3B.PLX.12.001

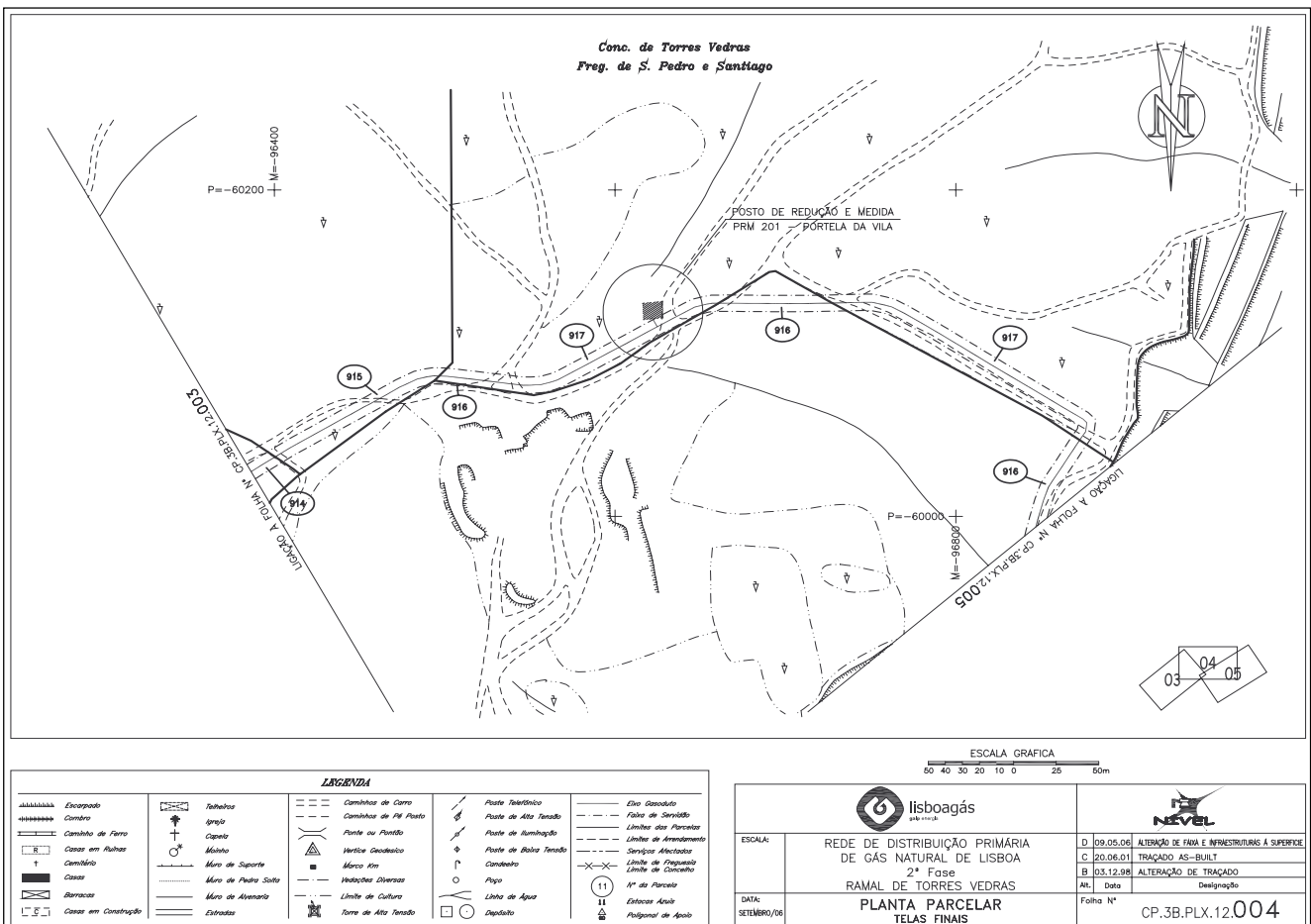
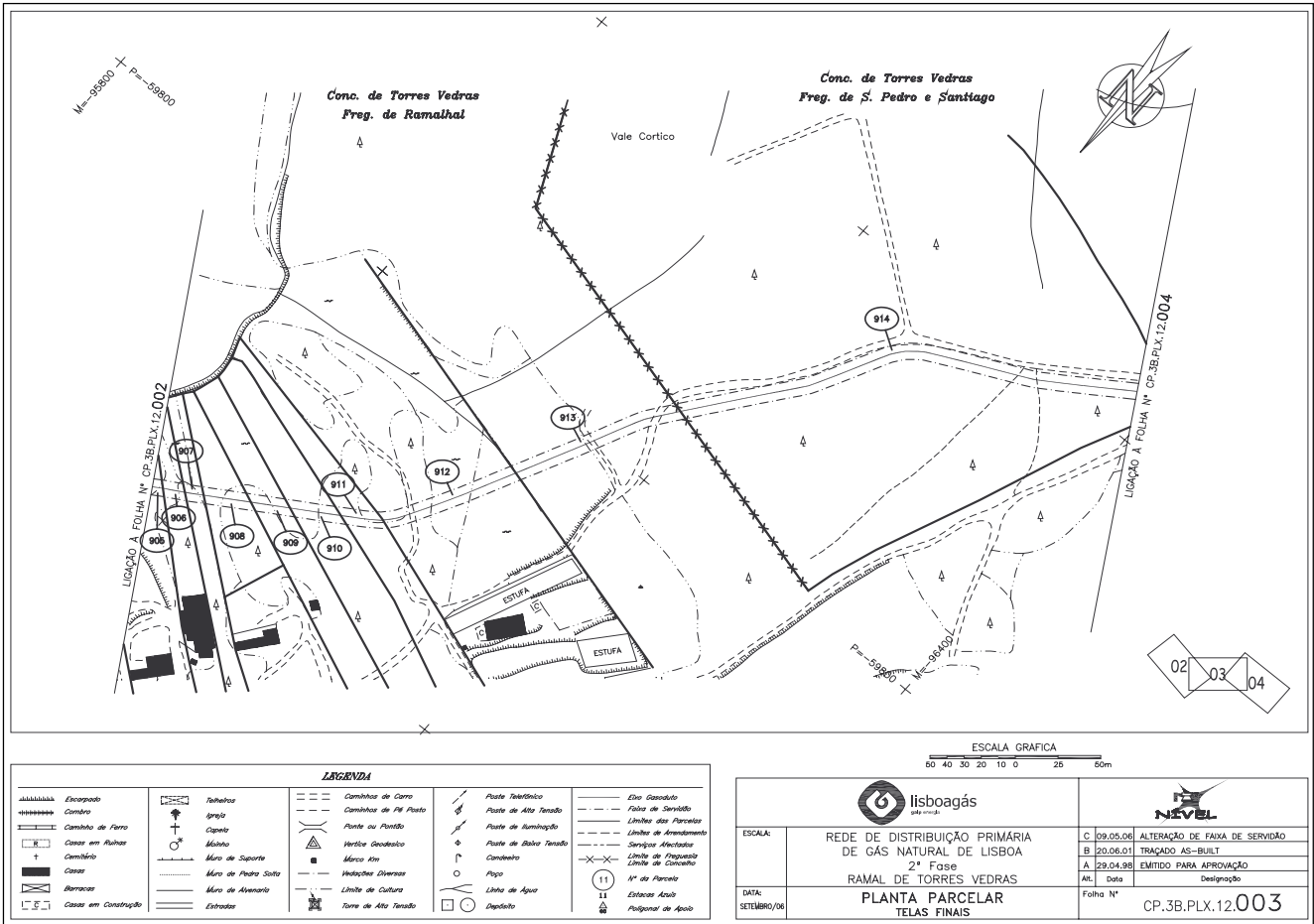


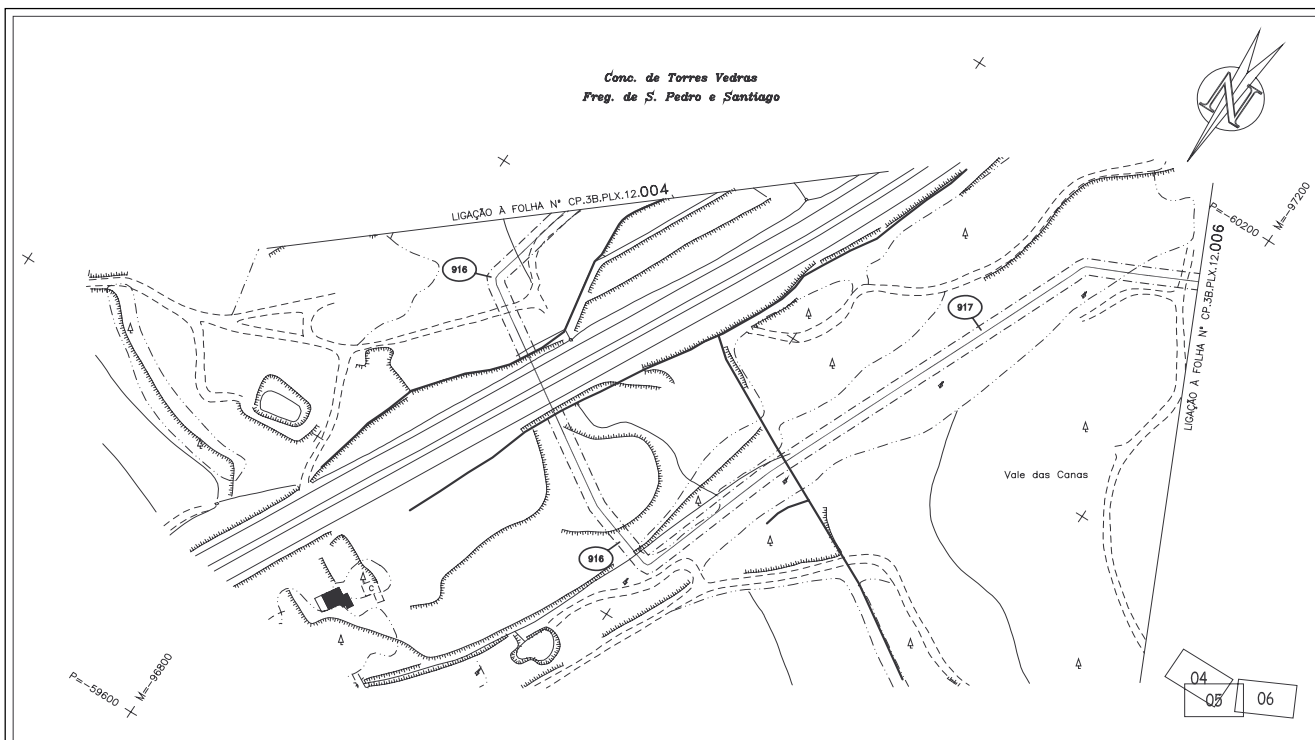
LEGENDA

Escarpado	Telhado	Carretilha de Carro	Plata Telefónica	Eixo Gasoduto
Comboio	Igreja	Carretilha de PE Plasto	Plata de Alto Tensão	Faixa de Serviço
Carretilha de Ferro	Capela	Planta ou Plantação	Plata de Iluminação	Limites das Parcelas
Casas em Ruínas	Moinho	Vertice Geodésico	Plata de Baixa Tensão	Limites de Arrendamento
Camêlão	Muro de Suporte	Marcos Km	Candelete	Serviços Afecados
Casas	Muro de Pedra Soltos	Indicações Diversas	Pipa	Limite de Frequência
Barracas	Muro de Alvenaria	Limite de Cultura	Linha de Água	Limite de Candelete
Casas em Construção	Estradas	Torre de Alto Tensão	Depósito	N.º de Parcelas
				Estações Anéis
				Polígono de Apoio

ESCALA GRAFICA
60 40 20 10 0 25 50m

ESCALA:	REDE DE DISTRIBUIÇÃO PRIMÁRIA DE GÁS NATURAL DE LISBOA 2ª Fase RAMAL DE TORRES VEDRAS	D 09.05.06	ALTERAÇÃO DE FASE E INFRAESTRUTURAS A SUPLENIR
DATA:	PLANTA PARCELAR TELAS FINAIS	C 20.06.01	TRAÇADO AS-BUILT
SETEMBRO/06		B 07.07.98	ALTERAÇÃO DE TRAÇADO
		Alt. Data	Designação
		Folha N.º	CP.3B.PLX.12.002



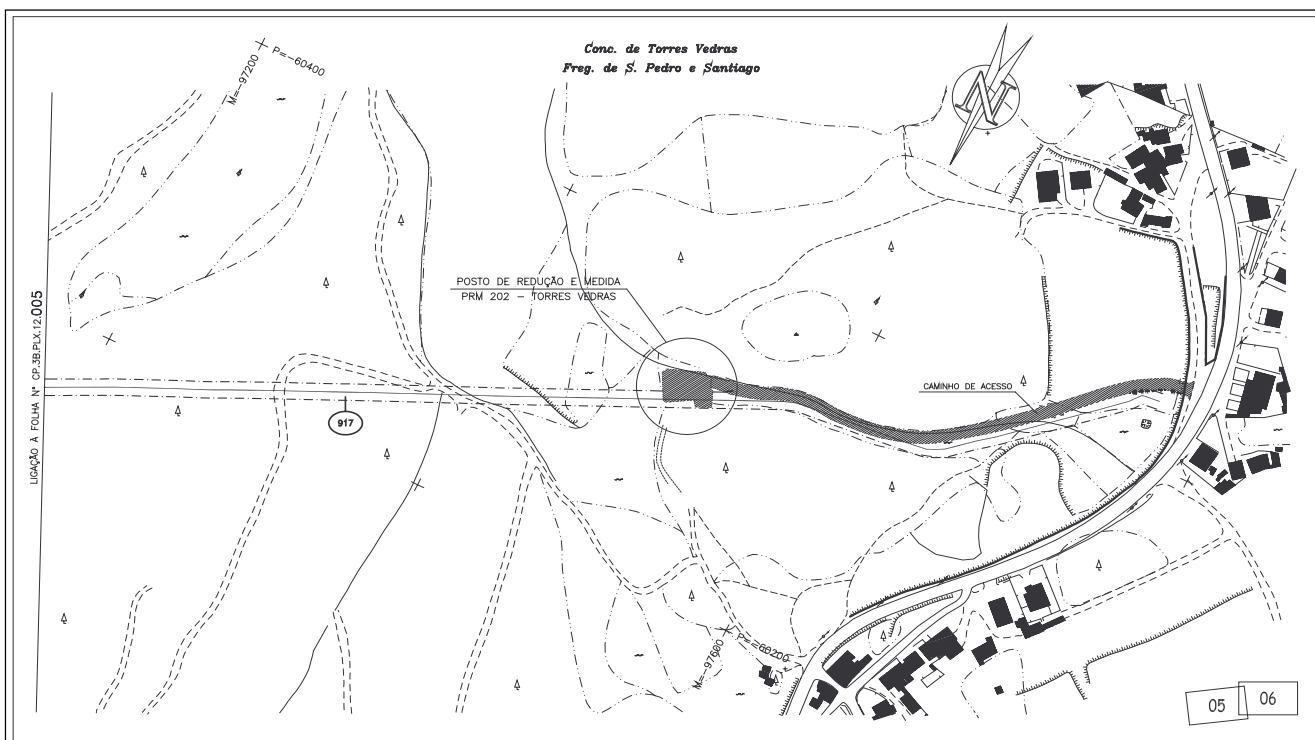


LEGENDA

Escarpado	Telhadas	Canal de Carro	Plata Telefónica	Eixo Gasoduto
Condão	Igreja	Canal de PE Plasto	Plata de Alto Tensão	Faixa de Serviço
Canal de Ferro	Capela	Planta ou Plástico	Plata de Iluminação	Limites das Parcelas
Casas em Ruínas	Moinho	Vertice Geodésico	Plata de Baixa Tensão	Limites de Arrendamento
Cemitério	Muro de Suporte	Marcos Km	Candeeiro	Siniquês Alçados
Casas	Muro de Pedra Soltos	Indicações Diversas	Alpo	Limites de Propriedade
Barracas	Muro de Alvenaria	Limite de Cultura	Linha de Água	Limites de Condão
Casas em Construção	Estradas	Torre de Alto Tensão	Depósito	N.º de Parcela
				Estacões Anéis
				Polígono de Apoio

ESCALA GRÁFICA
60 40 30 20 10 0 25 50m

ESCALA:	REDE DE DISTRIBUIÇÃO PRIMÁRIA DE GÁS NATURAL DE LISBOA	C 09.05.06	ALTERAÇÃO DE FAIXA DE SERVIÇO
	2ª Fase	B 20.06.01	TRAÇADO AS-BUILT
	RAMAL DE TORRES VEDRAS	A 29.04.98	EMITIDO PARA APROVAÇÃO
DATA:	PLANTA PARCELAR	Alt. Data	Designação
SETEMBRO/06	TELAS FINAIS	Folha N.º	CP.3B.PLX.12.005



LEGENDA

Escarpado	Telhadas	Canal de Carro	Plata Telefónica	Eixo Gasoduto
Condão	Igreja	Canal de PE Plasto	Plata de Alto Tensão	Faixa de Serviço
Canal de Ferro	Capela	Planta ou Plástico	Plata de Iluminação	Limites das Parcelas
Casas em Ruínas	Moinho	Vertice Geodésico	Plata de Baixa Tensão	Limites de Arrendamento
Cemitério	Muro de Suporte	Marcos Km	Candeeiro	Siniquês Alçados
Casas	Muro de Pedra Soltos	Indicações Diversas	Alpo	Limites de Propriedade
Barracas	Muro de Alvenaria	Limite de Cultura	Linha de Água	Limites de Condão
Casas em Construção	Estradas	Torre de Alto Tensão	Depósito	N.º de Parcela
				Estacões Anéis
				Polígono de Apoio

ESCALA GRÁFICA
60 40 30 20 10 0 25 50m

ESCALA:	REDE DE DISTRIBUIÇÃO PRIMÁRIA DE GÁS NATURAL DE LISBOA	G 04.10.06	ALTERAÇÃO DE CADASTRO
	2ª Fase	F 09.05.06	ATENÇÃO À FAIXA E ÀS INFRAESTRUTURAS À SUPERFÍCIE
	RAMAL DE TORRES VEDRAS	E 20.06.01	TRAÇADO AS-BUILT
DATA:	PLANTA PARCELAR	Alt. Data	Designação
SETEMBRO/06	TELAS FINAIS	Folha N.º	CP.3B.PLX.12.006