

b) A ocupação de terrenos por habitações próprias e permanentes de sujeitos passivos cujo agregado familiar aufera rendimento bruto englobável para efeitos de IRS que não ultrapasse o dobro do valor anual da retribuição mínima mensal, comprovado mediante a apresentação prévia e anual da declaração de imposto do ano imediatamente anterior, quando essa ocupação exista já à data da entrada em vigor do presente despacho e enquanto se mantenham aqueles fins.

6 — Quando a ocupação for feita por período inferior a um ano, a taxa será reduzida na proporção do período máximo de ocupação previsto no título de utilização, com o limite mínimo de um mês.

22 de Novembro de 2006. — O Ministro do Ambiente, do Ordenamento do Território e do Desenvolvimento Regional, *Francisco Carlos da Graça Nunes Correia*.

**Gabinete do Secretário de Estado
do Ordenamento do Território e das Cidades**

Despacho n.º 25 523/2006

Veio a Águas do Ave, S. A., empresa concessionária do sistema multimunicipal de abastecimento de água e de saneamento do Vale do Ave, criada pelo Decreto-Lei n.º 135/2002, de 14 de Maio, requerer a declaração de utilidade pública da constituição da servidão administrativa, com carácter de urgência, sobre 39 parcelas de terreno situadas no concelho de Santo Tirso tendo em vista a construção do interceptor de Vilarinho, integrado na frente de drenagem de Lordelo (FD4), inserida no sistema multimunicipal de abastecimento de água e de saneamento do Vale do Ave.

Assim, no exercício das competências que me foram delegadas pelo Ministro do Ambiente, do Ordenamento do Território e do Desenvolvimento Regional pelo despacho n.º 16 162/2005, publicado no *Diário da República*, 2.ª série, n.º 141, de 25 de Julho de 2005, determino, nos termos e para os efeitos do disposto nos artigos 1.º, 2.º, 3.º e 5.º do Decreto-Lei n.º 34 021, de 11 de Outubro de 1944, e 8.º do Código das Expropriações, aprovado pela Lei n.º 168/99, de 18 de Setembro, e com os fundamentos constantes da informação n.º 176/DSJ, de 11 de Outubro de 2006, da Direcção-Geral do Ordenamento do Território e Desenvolvimento Urbano, o seguinte:

1 — As parcelas de terreno identificadas no mapa e plantas que se publicam em anexo ao presente despacho e que dele fazem parte integrante ficam de ora em diante oneradas com carácter permanente pela constituição de servidão administrativa de aqueduto público subterrâneo, a favor da Águas do Ave, S. A., sociedade concessionária da exploração e gestão do sistema multimunicipal de abastecimento de água e de saneamento do Vale do Ave, criada pelo Decreto-Lei n.º 135/2002, de 14 de Maio.

2 — A servidão a que se refere o número anterior incide sobre uma faixa de 3 m de largura (1,5 m para cada lado do eixo longitudinal do colector) e implica:

a) A ocupação permanente do subsolo na zona de instalação do interceptor de drenagem de águas residuais e respectivos acessórios, incluindo as caixas de visita;

b) A proibição dos proprietários, arrendatários ou a qualquer título possuidores dos terrenos de efectuar escavações, de edificar qualquer tipo de construção duradoura ou precária e de plantar árvores de qualquer espécie perene, de porte médio ou grande, ou cuja raiz atinja profundidades superiores a 0,4 m.

3 — É permitida a utilização temporária de uma faixa de trabalho de 10 m de largura (5 m para cada lado do eixo longitudinal do colector) durante a fase de instalação do interceptor ao abrigo do artigo 18.º do Código das Expropriações.

4 — Os respectivos actuais e subsequentes proprietários, arrendatários ou a qualquer título possuidores dos terrenos ficam obrigados, da presente data em diante, a reconhecerem a servidão administrativa de aqueduto público subterrâneo ora constituída, bem como a zona aérea ou subterrânea de incidência, mantendo livre a respectiva área, e a consentirem, sempre que se mostre necessário, no seu acesso e ocupação pela entidade beneficiária da servidão, nos termos e para os efeitos do preceituado nos artigos 1.º e 2.º do Decreto-Lei n.º 34 021, de 11 de Outubro de 1944.

5 — Os encargos com a servidão administrativa constituída são da responsabilidade da Águas do Ave, S. A.

22 de Novembro de 2006. — O Secretário de Estado do Ordenamento do Território e das Cidades, *João Manuel Machado Ferrão*.

**Mapa de áreas
Interceptor de Vilarinho — FD4**

Parcela	Nome e morada dos interessados	Freguesia/concelho	Matriz	Descrição predial	Confrontações	Natureza da parcela	Área (metros quadrados)
01	Herdeiros de Justina Aurora Barbosa de Sousa Monteiro, ao cuidado de Ilídio Augusto de Barbosa Sousa Monteiro, Rua de Domingos Sequeira, 38, 4050-230 Porto.	Vilarinho Santo Tirso	R-990		Norte: Domingos Alves Dias Cortes e outro. Sul: caminho. Nascente: Artur Pimenta da Costa Ribeiro e outro. Poente: regato.	RAN. Domínio público hídrico.	437,05
02	Proprietário: Serafim Ferreira de Freitas, Estrada da Presa, 140, Vilarinho, 4795-833 Santo Tirso. Arrendatário: Domingos da Silva Santos, Rua de Arranhó, 72, Vilarinho, 4795-818 Santo Tirso.	Vilarinho Santo Tirso	R-982		Norte: Rego Ferreira. Sul: regato. Nascente: Aprízio da Costa Ribeiro. Poente: Domingos Alves Dias.	RAN. Domínio público hídrico.	169,34
03	Herdeiros de Manuel Mendes Neto, ao cuidado de Alzira da Silva Andrade, Rua de São Vicente, 238, Vilarinho, 4795-799 Santo Tirso.	Vilarinho Santo Tirso	R-986		Norte: Artur Pimenta da Costa. Sul: Rosa da Conceição Gomes de Oliveira. Nascente: Máximo Gomes de Sousa. Poente: regato.	RAN. Domínio público hídrico.	55,10

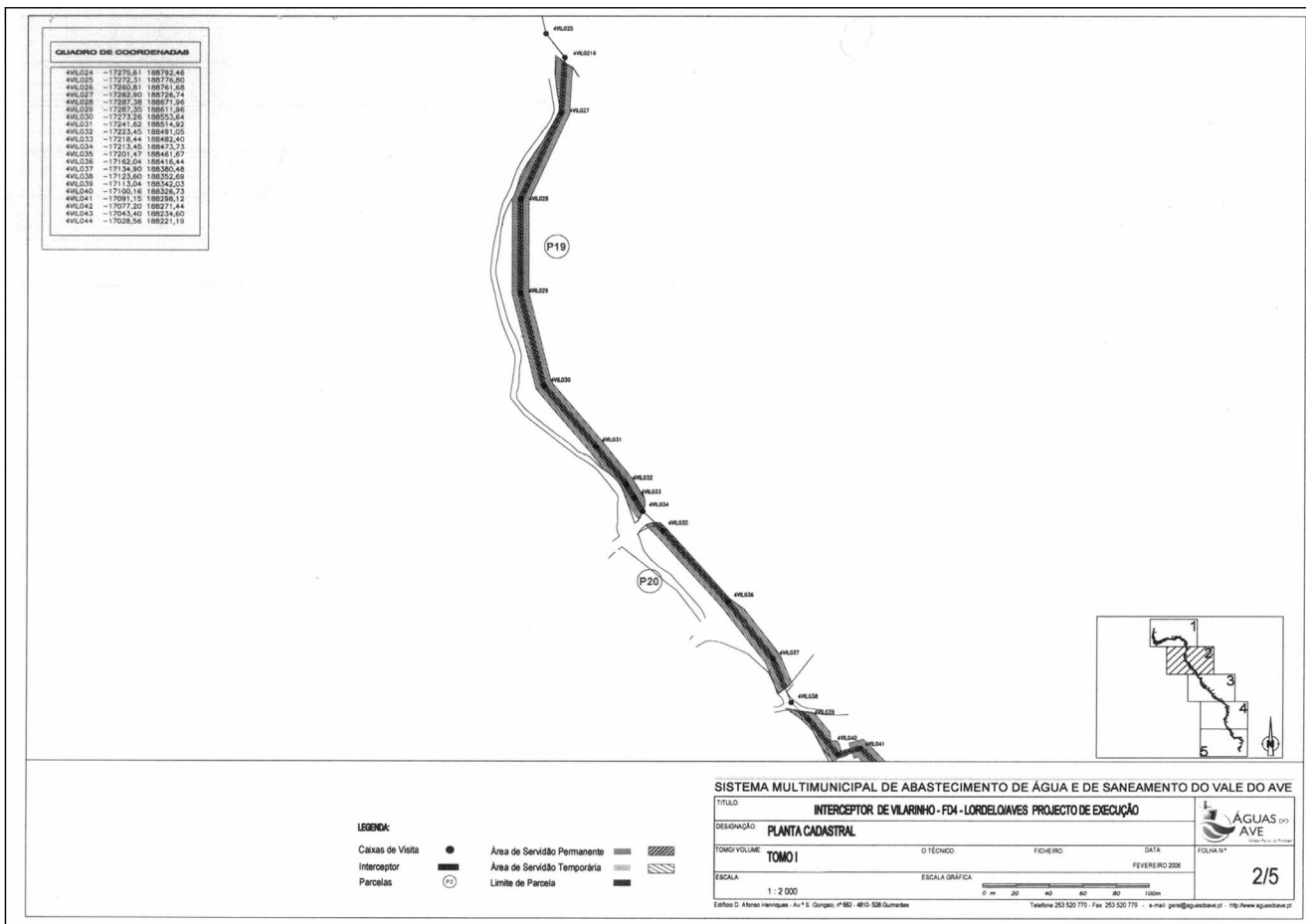
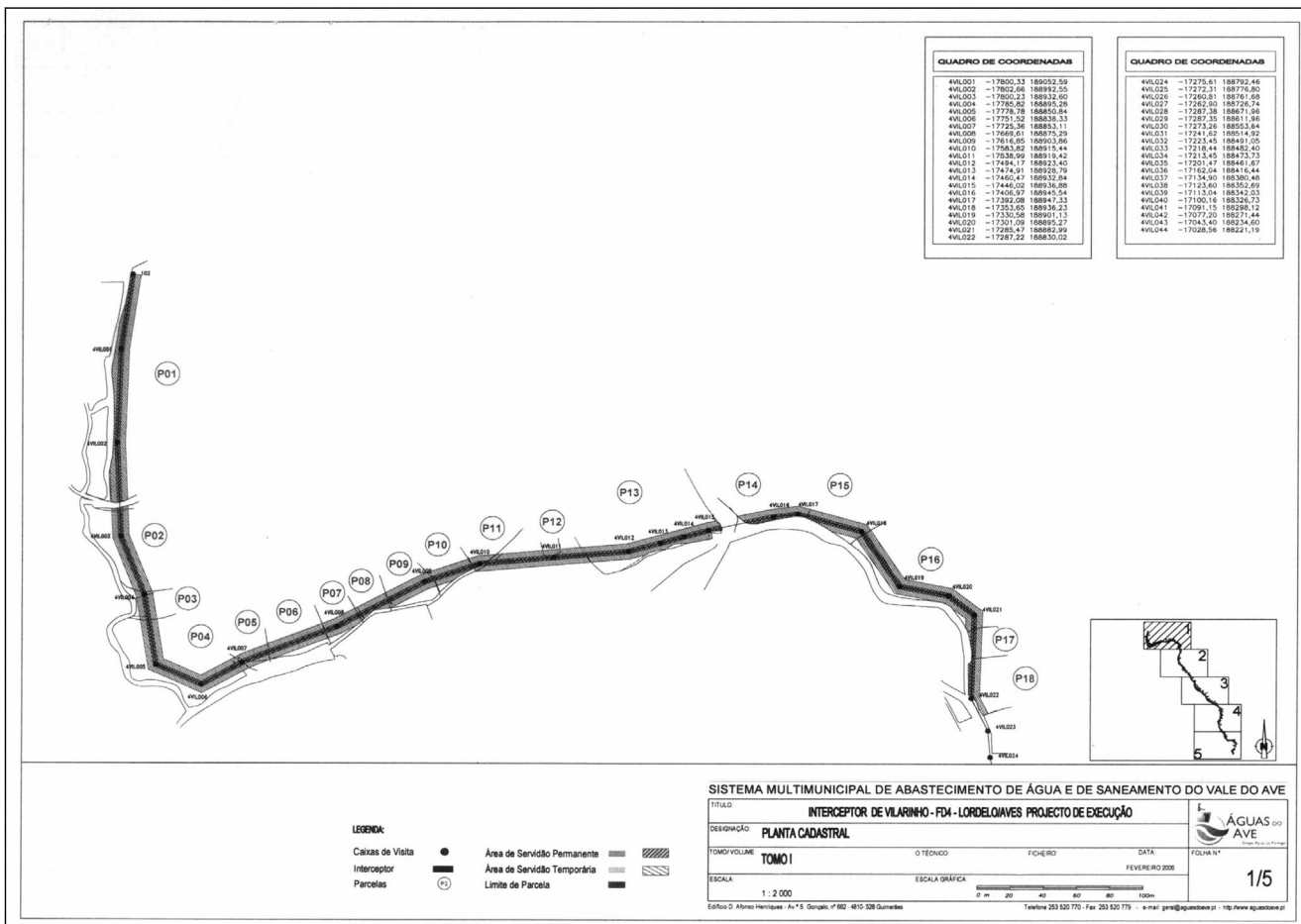
Parcela	Nome e morada dos interessados	Freguesia/concelho	Matriz	Descrição predial	Confrontações	Natureza da parcela	Área (metros quadrados)
04	António Neto, Rua de São Silvestre, 310, Vilarinho, 4795-799 Santo Tirso.	Vilarinho Santo Tirso	R-983	179	Norte: Máximo Gomes de Sousa. Sul: regato. Nascente: Artur Pimenta da Costa Ribeiro. Poente: Rosa da Conceição Gomes Oliveira.	RAN. Domínio público hídrico.	260,01
05	Proprietário: Serafim Ferreira de Freitas, Estrada da Presa, 140, Vilarinho, 4795-833 Santo Tirso. Arrendatário: Domingos da Silva Santos, Rua de Arranhó, 72, Vilarinho, 4795-818 Santo Tirso.	Vilarinho Santo Tirso	R-989		Norte: caminho. Sul: Manuel Neto. Nascente: Domingos Alves Dias Torres e outros. Poente: regato.	RAN. Domínio público hídrico.	53,29
06	Proprietário: Artur Abreu da Costa Ribeiro, Rua Nova da Telheira, 306, 4780-510 Santo Tirso. Arrendatário: Domingos da Silva Santos, Rua de Arranhó, 72, Vilarinho, 4795-818 Santo Tirso.	Vilarinho Santo Tirso	R-979		Norte: Rego Ferreira. Sul: regato. Nascente: Alfredo da Silva Soutinho. Poente: Aprizio da Costa Ribeiro.	RAN. Domínio público hídrico.	109,88
07	Armando Asdrúbal Martins Pedroso, Rua dos Lameirinhos, 231, Vilarinho, 4795-818 Santo Tirso.	Vilarinho Santo Tirso	R-975		Norte: Rego Ferreira. Sul: regato. Nascente: Arnaldo da Costa Abreu. Poente: Artur Abreu da Costa Ribeiro.	RAN. Domínio público hídrico.	67,64
08	José Alves Ferreira, Rua das Raposeiras, 110, Vilarinho, 4795-809 Santo Tirso.	Vilarinho Santo Tirso	R-977	735 31198	Norte: António Fernandes de Oliveira e caminho público. Sul: regato. Nascente: Artur da Costa Ribeiro. Poente: herdeiros de Manuel Dias Caldas.	Zona de construção do tipo III. Domínio público hídrico.	59,77
09	Vítor Manuel Ferreira da Costa, Rua dos Lameirinhos, 197, Vilarinho, 4795-818 Santo Tirso.	Vilarinho Santo Tirso	R-974		Norte: Rego Ferreira. Sul: regato. Nascente: Arnaldo da Costa Abreu. Poente: Arnaldo da Costa Abreu.	Zona de construção do tipo III. Domínio público hídrico.	91,70
10	José Maria Ferreira Sousa, Rua dos Lameirinhos, 165, Vilarinho, 4795-818 Santo Tirso.	Vilarinho Santo Tirso	R-862		Norte: caminho público. Sul: regato. Nascente: Domingos Machado. Poente: Artur da Costa Ribeiro.	Zona de construção do tipo III. Domínio público hídrico.	75,15

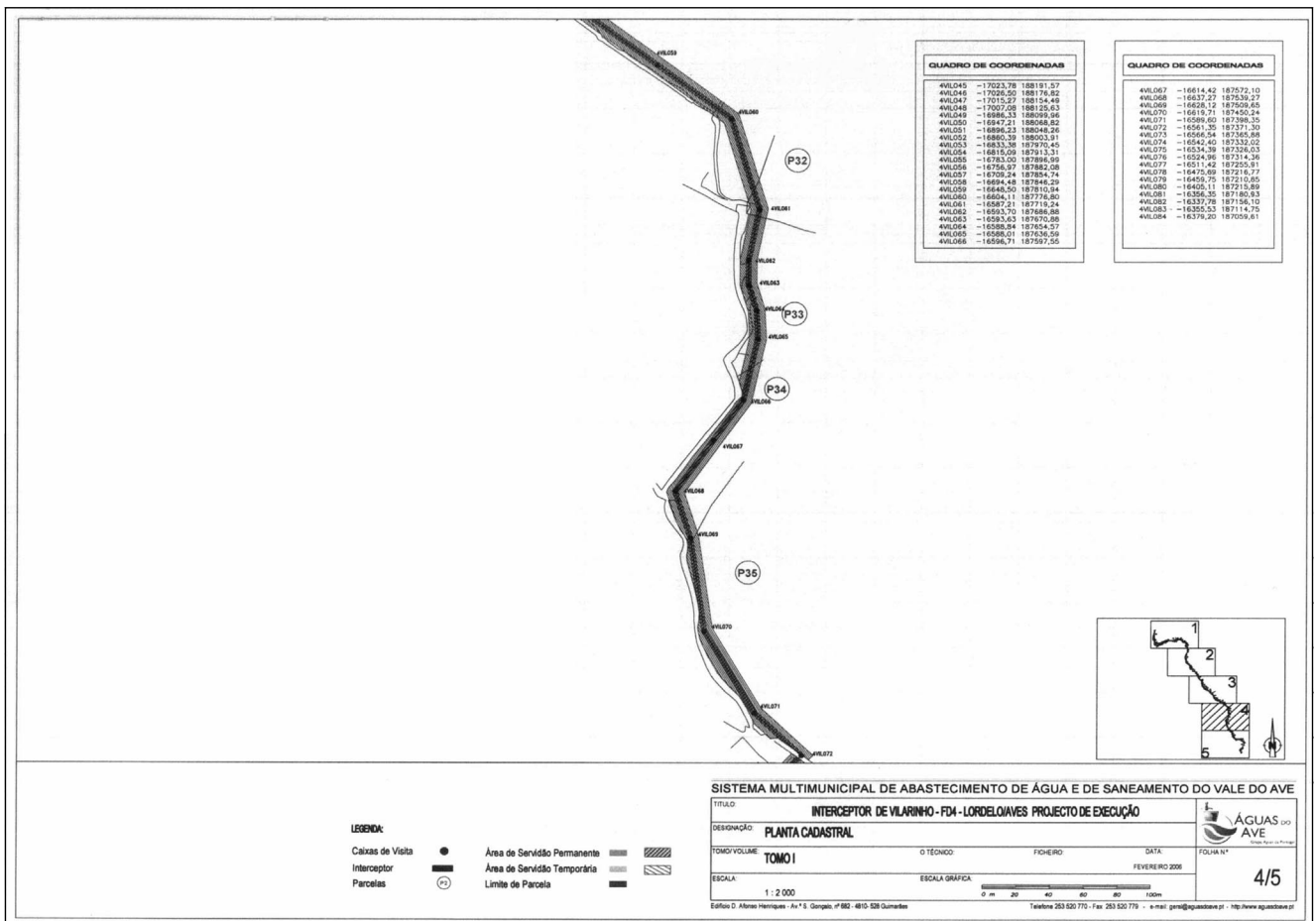
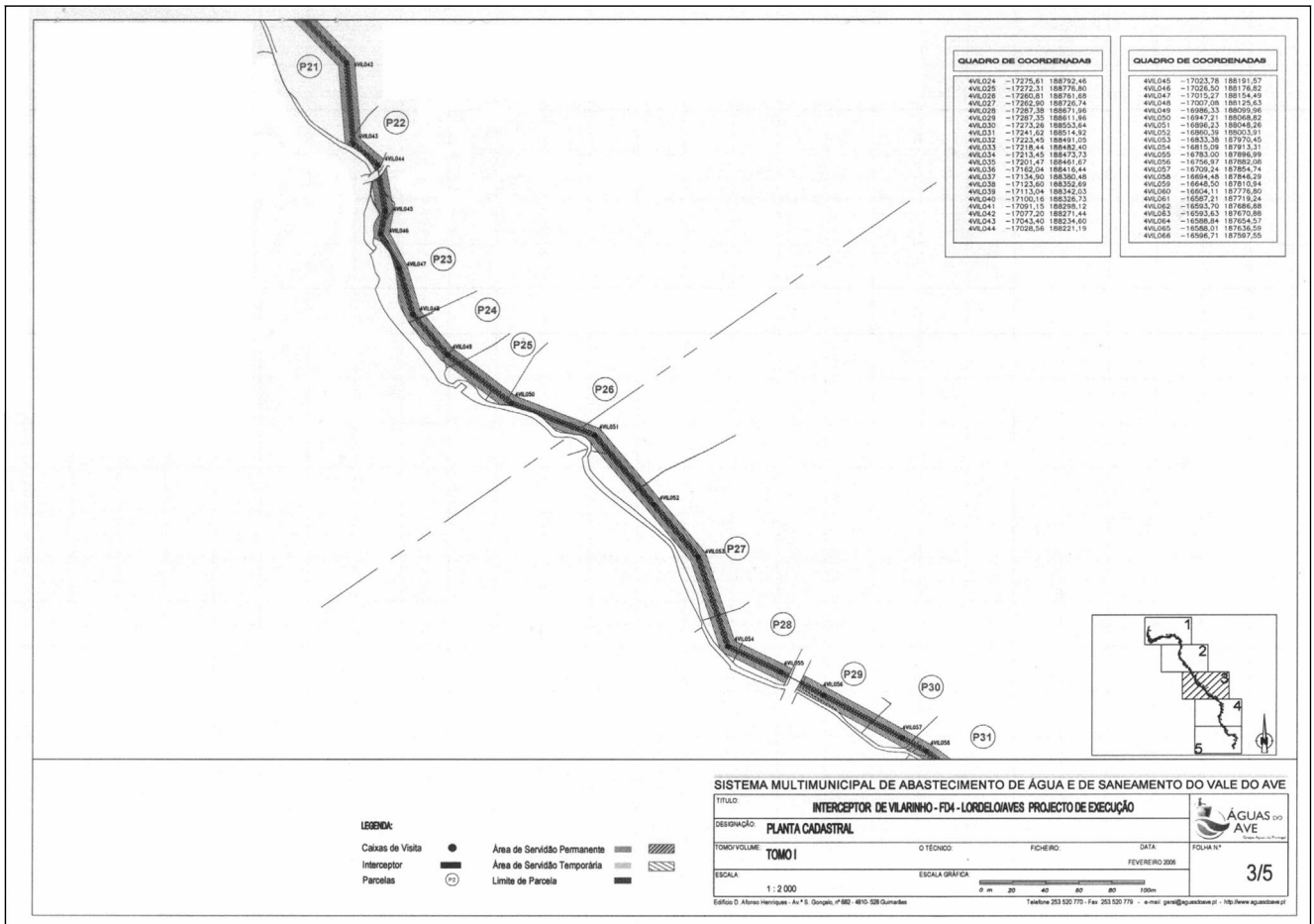
Parcela	Nome e morada dos interessados	Freguesia/concelho	Matriz	Descrição predial	Confrontações	Natureza da parcela	Área (metros quadrados)
11	Margarida Manuela da Silva Ferreira de Melo, Rua dos Lameirinhos, 137, Vilarinho, 4795-818 Santo Tirso.	Vilarinho Santo Tirso	R-972		Norte: Artur Pimenta da Costa Ribeiro. Sul: ribeiro. Nascente: Artur Pimenta da Costa Ribeiro. Poente: Arnaldo da Costa Abreu.	Zona de construção do tipo III. Domínio público hídrico.	19,74
12	Herdeiros de Justina Aurora Barbosa de Sousa Monteiro, ao cuidado de Ilídio Augusto de Barbosa Sousa Monteiro, Rua de Domingos Sequeira, 38, 4050-230 Porto.	Vilarinho Santo Tirso	R-1000		Norte: regato. Sul: caminho. Nascente: próprio. Poente: Alfredo da Silva Coutinho.	Zona de construção do tipo III. Domínio público hídrico.	185,36
13	Armindo Martins Couto, Rua de Arranhó, 31, Vilarinho, 4795-818 Santo Tirso.	Vilarinho Santo Tirso	R-954/955/959	40460	Norte: Joaquim Martins Salgado. Sul: ribeiro. Nascente: estrada. Poente: ribeiro.	Zona de construção do tipo III. Domínio público hídrico.	251,76
14	Maria Rosa Ferreira de Sousa, Rua de Arranhó, 384, Vilarinho, 4795-818 Santo Tirso.	Vilarinho Santo Tirso	R-994		Norte: caminho. Sul: regato. Nascente: Rosa Conceição Gomes Oliveira. Poente: regato.	Zona de construção do tipo III. Domínio público hídrico.	106,61
15	Maria de Belém da Conceição Gomes de Oliveira, Rua da Senhora da Livração, 131, Vilarinho, 4795-816 Santo Tirso.	Vilarinho Santo Tirso	R-996	814 230799	Norte: Domingos Ribeiro Machado. Sul: Arnaldo da Costa Abreu. Nascente: Fernando Ribeiro. Poente: Fernando Ribeiro e outro.	Zona de construção do tipo III. Domínio público hídrico.	107,68
16	Jorge Manuel Abreu de Sousa Morais, Rua do Togo, 136, Vilarinho, 4795-838 Santo Tirso.	Vilarinho Santo Tirso	R-1055		Norte: caminho. Sul: Domingos Ribeiro Machado. Nascente: regueira. Poente: ribeiro.	RAN. Domínio público hídrico.	296,81
17	Armindo Tarcísio Andrade da Silva, Rua da Bóca, 144, Vilarinho, 4795-785 Santo Tirso.	Vilarinho Santo Tirso	R-1065	40483	Norte: Arnaldo da Costa Abreu. Sul: Rosa Conceição Gomes de Oliveira. Nascente: Rosa Conceição Gomes de Oliveira. Poente: ribeiro.	RAN. Domínio público hídrico.	50,85
18	Maria de Belém da Conceição Gomes de Oliveira, Rua da Senhora da Livração, 131, Vilarinho, 4795-816 Santo Tirso.	Vilarinho Santo Tirso	R-1063	814/230799	Norte: Armindo Tarcísio Andrade da Silva. Sul: Matos de Sousa. Nascente: António Ferreira Pacheco. Poente: ribeiro.	RAN. Domínio público hídrico.	68,93

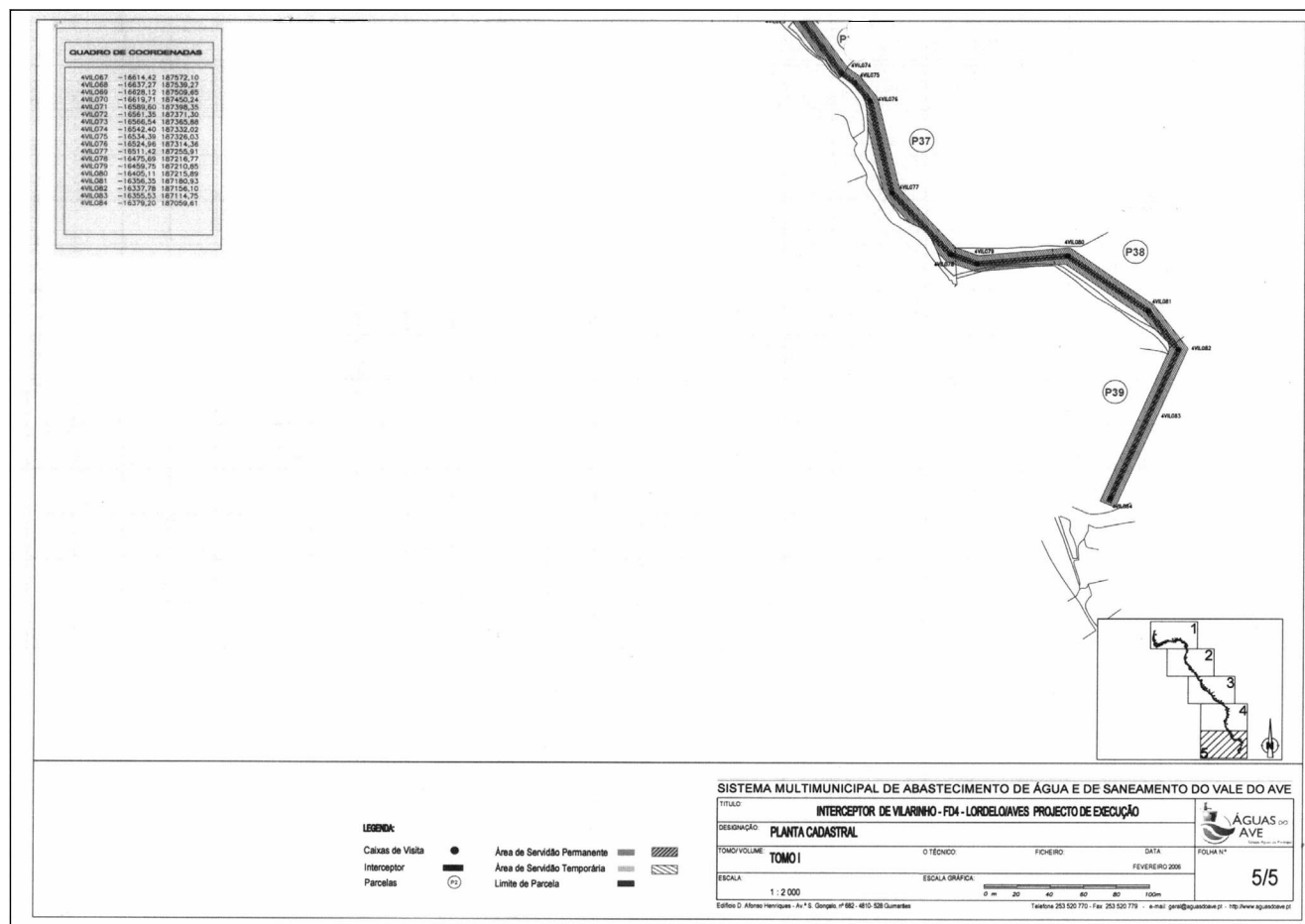
Parcela	Nome e morada dos interessados	Freguesia/concelho	Matriz	Descrição predial	Confrontações	Natureza da parcela	Área (metros quadrados)
19	Herdeiros de Justina Aurora Barbosa de Sousa Monteiro, ao cuidado de Ilídio Augusto de Barbosa Sousa Monteiro, Rua de Domingos Sequeira, 38, 4050-230 Porto.	Vilarinho Santo Tirso	R-1111		Norte: Domingos Ribeiro Machado e caminho. Sul: ribeiro. Nascente: estrada. Poente: ribeiro.	RAN. Domínio público hídrico.	938,16
20	Herdeiros de Justina Aurora Barbosa de Sousa Monteiro, ao cuidado de Ilídio Augusto de Barbosa Sousa Monteiro, Rua de Domingos Sequeira, 38, 4050-230 Porto.	Vilarinho Santo Tirso	R-525		Norte: estrada. Sul: José Soares Ferreira. Nascente: estrada. Poente: regato.	RAN. Domínio público hídrico.	399,49
21	António Carlos Dias Monteiro, Lugar da Lamela, 96, Vilarinho, 4795-789 Santo Tirso.	Vilarinho Santo Tirso	U-1159 R-523		Norte: caminho público e próprio. Sul: Joaquim Machado Soares. Nascente: Joaquim Machado Soares. Poente: regato.	RAN. Domínio público hídrico.	405,45
22	Joaquim Machado Soares, Rua da Torre, 103, São Mamede de Negrelos, 4795-436 Santo Tirso.	Vilarinho Santo Tirso	U-986		Norte: Próprio. Sul: caminho. Nascente: António Augusto Alves Monteiro. Poente: ribeiro.	RAN. Domínio público hídrico.	72,52
23	José Meireles Pereira, Lugar de Chemistães, Lustosa, 4620-247 Lousada.	Vilarinho Santo Tirso	R-473		Norte: caminho. Sul: Joaquim Machado Monteiro. Nascente: estrada. Poente: Rego Ferreira.	RAN. Domínio público hídrico.	279,89
24	Abílio Ferreira Machado, Rua do Agoeiro, 263, Vilarinho, 4795-783 Santo Tirso.	Vilarinho Santo Tirso	Omisso			RAN. Domínio público hídrico.	113,91
25	Manuel Silva Freitas, Rua de Laurinda Ferreira Magalhães, Casa da Lage, M. Cónegos, 4815-353 Guimarães.	Vilarinho Santo Tirso	R-474		Norte: carreiro. Sul: Manuel Ferreira da Costa. Nascente: Manuel Ferreira da Costa. Poente: regato.	RAN. Domínio público hídrico.	113,66
26	José Meireles Pereira, Lugar de Chemistães, Lustosa, 4620-247 Lousada.	Vilarinho Santo Tirso	R-475		Norte: carreiro. Sul: Francisco Machado da Silva. Nascente: Armando Martins Freitas. Poente: regato e outro.	RAN. Domínio público hídrico.	296,57
27	António Leal Martins, Travessa de Vila Boa, 88, Vilarinho, 4795-801 Santo Tirso.	Vilarinho Santo Tirso	R-477	425	Norte: Manuel Teixeira da Costa e outra. Sul: Manuel Ventura Teixeira.	RAN. Domínio público hídrico.	286,86

Parcela	Nome e morada dos interessados	Freguesia/concelho	Matriz	Descrição predial	Confrontações	Natureza da parcela	Área (metros quadrados)
28	Maria Amândia Faria Teixeira Ribeiro de Sousa, Rua de Sá, 1751, Santa Eulália, 4620-569 Vizela.	Vilarinho Santo Tirso	R-480	17277 livro n.º 40	Norte: Bonifácio Machado Ribeiro. Sul: caminho. Nascente: Bonifácio Machado Monteiro. Poente: regato.	RAN. Domínio público hídrico.	187,22
29	José Monteiro Ferreira, Rua de Pedrouços, 385, Vilarinho, 4795-795 Santo Tirso.	Vilarinho Santo Tirso	R-368		Norte: estrada. Sul: Manuel da Silva Almeida. Nascente: Maria Inês Monteiro Ferreira. Poente: regato.	RAN. Domínio público hídrico.	152,24
30	Manuel da Silva Almeida, Rua do Falcão, 222, Vilarinho, 4795-791 Santo Tirso.	Vilarinho Santo Tirso	R-368	4166	Norte: Maria Inês M. Ferreira/J. Monteiro F. Sul: regato. Nascente: próprio. Poente: regato.	RAN. Domínio público hídrico.	80,15
31	Herdeiros de António Augusto Alves Monteiro, ao cuidado de Ilídio Augusto de Barbosa Sousa Monteiro, Rua de Domingos Sequeira, 38, 4050-230 Porto.	Vilarinho Santo Tirso	R-361		Norte: Joaquim Ferreira. Sul: regato. Nascente: Joaquim Ferreira e outros. Poente: regato.	RAN. Domínio público hídrico.	516,89
32	Manuel da Silva Freitas, Rua de Laurinda Ferreira Magalhães, Casa da Lage, M. Cónegos, 4815-353 Guimarães.	Vilarinho Santo Tirso	Omisso		Norte: Rego Ferreira. Sul: Rego Ferreira. Nascente: Rego Ferreira. Poente: António Augusto Alves Monteiro.	RAN. Domínio público hídrico.	51,67
33	Manuel Silva Freitas, Rua de Laurinda Ferreira Magalhães, Casa da Lage, M. Cónegos, 4815-353 Guimarães.	Vilarinho Santo Tirso	R-340		Norte: regato. Sul: Justina Aurora Barbosa S. Monteiro. Nascente: Adão de Freitas Moreira. Poente: regato.	RAN. Domínio público hídrico.	293,65
34	Herdeiros de António Augusto Alves Monteiro, ao cuidado de Ilídio Augusto de Barbosa Sousa Monteiro, Rua de Domingos Sequeira, 38, 4050-230 Porto.	Vilarinho Santo Tirso	R-337		Norte: regato. Sul: caminho. Nascente: regato. Poente: caminho.	RAN. Domínio público hídrico.	377,02
35	Herdeiros de António Augusto Alves Monteiro, ao cuidado de Ilídio Augusto de Barbosa Sousa Monteiro, Rua de Domingos Sequeira, 38, 4050-230 Porto.	Vilarinho Santo Tirso	R-336		Norte: caminho. Sul: caminho. Nascente: caminho. Poente: regato.	RAN. Domínio público hídrico.	443,74

Parcela	Nome e morada dos interessados	Freguesia/concelho	Matriz	Descrição predial	Confrontações	Natureza da parcela	Área (metros quadrados)
36	Maria Branca Dias Barbosa Coelho, Estrada Interior da Circunvalação, 10 519, 4200 Porto.	Vilarinho Santo Tirso	Omisso		Norte: António Augusto Monteiro. Sul: António Augusto Monteiro. Nascente: caminho público. Poente: regato.	RAN. Domínio público hídrico.	144,09
37	Sociedade Agrícola do Burgo, L. ^{da} , ao cuidado de Ilídio Augusto de Barbosa Sousa Monteiro, Rua de Domingos Sequeira, 38, 4050-230 Porto.	Vilarinho Santo Tirso	R-322		Norte: António Gomes Neto. Sul: casa do próprio. Nascente: António Gomes Neto. Poente: regato.	RAN. Domínio público hídrico.	419,42
38	José Maria Ferreira de Faria, Rua da Portela do Souto, 9, Vilarinho, 4795-796 Santo Tirso.	Vilarinho Santo Tirso	R-292		Norte: António Augusto Alves Monteiro e caminho. Sul: regato. Nascente: herdeiros de Manuel Vaz Mendes. Poente: regato.	RAN. Domínio público hídrico.	466,15
39	Herdeiros de Justina Aurora Barbosa de Sousa Monteiro, ao cuidado de Ilídio Augusto de Barbosa Sousa Monteiro, Rua de Domingos Sequeira, 38, 4050-230 Porto.	Vilarinho Santo Tirso	R-291		Norte: Artur dos Santos Moreira. Sul: caminho. Nascente: regato. Poente: caminho.	RAN. Domínio público hídrico.	330,93







Secretaria-Geral

Despacho (extracto) n.º 25 524/2006

Por despacho da secretária-geral do Ministério do Ambiente, do Ordenamento do Território e do Desenvolvimento Regional de 5 de Maio de 2006, foi renovado o exercício da função de coordenadora técnica da área de informática por mais dois anos de Paula de Jesus Mira Rebola Vieira, especialista de informática do grau 2, nível 1, do quadro de pessoal desta Secretaria-Geral, com efeitos a partir de 19 de Julho de 2006. (Não carece de fiscalização prévia do Tribunal de Contas.)

28 de Novembro de 2006. — A Directora de Serviços de Administração, *Paula Gonçalves*.

MINISTÉRIOS DO AMBIENTE, DO ORDENAMENTO DO TERRITÓRIO E DO DESENVOLVIMENTO REGIONAL E DA AGRICULTURA, DO DESENVOLVIMENTO RURAL E DAS PESCAS.

Despacho n.º 25 525/2006

Pretendendo a Câmara Municipal de Coimbra executar a obra de construção da infra-estrutura viária do planalto de Santa Clara;

Considerando o interesse público, económico e social do empreendimento, bem como a sua sustentabilidade, dado tratar-se de elemento essencial à estruturação das freguesias da margem esquerda do Mondego e assegurar o acesso a importantes infra-estruturas como são o Centro de Saúde, o IC 2 (variante sul de Coimbra) e futuras instalações da Direcção Regional da Polícia Judiciária;

Considerando a inexistência de alternativas válidas à sua localização, uma vez que, de acordo com os estudos efectuados, é o único traçado possível no respeito pelas condições de segurança de circulação;

Considerando que não é exigível declaração de impacte ambiental, nos termos do n.º 3 do Decreto-Lei n.º 69/2000, de 3 de Maio, com a redacção que lhe foi dada pelo Decreto-Lei n.º 197/2005, de 8 de Novembro;

Considerando que para a execução da referida obra a Câmara Municipal de Coimbra solicitou o corte de 104 sobreiros que ocupam cerca de 1,23 ha;

Considerando que a Câmara Municipal de Coimbra apresentou projecto de arborização em cerca de 1,61 ha da sua propriedade de Cabeço da Serra, sita na freguesia de Santo António dos Olivais, concelho de Coimbra, que possui condições edafoclimáticas adequadas;

Face ao acima exposto, e encontrando-se reunidas as condições estabelecidas no n.º 3 do artigo 6.º do Decreto-Lei n.º 169/2001, de 25 de Maio, com a redacção que lhe foi dada pelo Decreto-Lei n.º 155/2004, de 30 de Junho, declara-se a imprescindível utilidade pública deste empreendimento, nos termos do disposto na alínea a) do n.º 2 do artigo 2.º do Decreto-Lei n.º 169/2001, de 25 de Maio, com a redacção que lhe foi dada pelo Decreto-Lei n.º 155/2004, de 30 de Junho, conjugado com o disposto no n.º 1 do artigo 6.º do mesmo diploma.

O corte dos sobreiros fica ainda condicionado à aprovação e implementação do projecto de arborização e respectivo plano de gestão, nos termos do artigo 8.º do Decreto-Lei n.º 169/2001, de 25 de Maio, com a redacção que lhe foi dada pelo Decreto-Lei n.º 155/2004, de 30 de Junho.

23 de Novembro de 2006. — O Ministro do Ambiente, do Ordenamento do Território e do Desenvolvimento Regional, *Francisco Carlos da Graça Nunes Correia*. — O Ministro da Agricultura, do Desenvolvimento Rural e das Pescas, *Jaime de Jesus Lopes Silva*.

MINISTÉRIO DA ECONOMIA E DA INOVAÇÃO

Secretaria-Geral

Aviso n.º 13 278/2006

Por despacho de 9 de Novembro de 2006 do director-geral de Geologia e Energia, é nomeado, precedendo concurso, assessor principal, escalão 1, índice 710, da carreira técnica superior do quadro de pessoal do ex-Instituto Geológico e Mineiro o assessor da carreira técnica