

Número da parcela	Nome e morada dos expropriados	Identificação do prédio				Natureza das parcelas	Área (metros quadrados) e quantidades	
		Concelho	Matriz/freguesia		Descrição predial			Confrontações do prédio
			Rústica	Urbana				
	Conselho Directivo dos Baldios de Fortunho Fortunho 5000-731 S. Tomé do Castelo							
134A.2A	Junta de Freguesia de S. Tomé do Castelo Fortunho 5000-731 S. Tomé do Castelo Conselho Directivo dos Baldios de Fortunho Fortunho 5000-731 S. Tomé do Castelo	Vila Real	9601 São Tomé do Castelo		Omisso	Norte: Serviços Florestais Sul: Maria de Jesus Ribeiro Nascente: Caminho Poente: Caminho de Ferro	Terreno 1346	
134B.1SA	Junta de Freguesia de S. Tomé do Castelo Fortunho 5000-731 S. Tomé do Castelo Conselho Directivo dos Baldios de Fortunho Fortunho 5000-731 S. Tomé do Castelo	Vila Real	9601 São Tomé do Castelo		Omisso	Norte: Serviços Florestais Sul: Maria de Jesus Ribeiro Nascente: Caminho Poente: Caminho de Ferro	Terreno 62	
134B.2A.1	Junta de Freguesia de S. Tomé do Castelo Fortunho 5000-731 S. Tomé do Castelo Conselho Directivo dos Baldios de Fortunho Fortunho 5000-731 S. Tomé do Castelo	Vila Real	9601 São Tomé do Castelo		Omisso	Norte: Serviços Florestais Sul: Maria de Jesus Ribeiro Nascente: Caminho Poente: Caminho de Ferro	Terreno 1458	
134B.2A.2	Junta de Freguesia de S. Tomé do Castelo Fortunho 5000-731 S. Tomé do Castelo Conselho Directivo dos Baldios de Fortunho Fortunho 5000-731 S. Tomé do Castelo	Vila Real	9601 São Tomé do Castelo		Omisso	Norte: Serviços Florestais Sul: Maria de Jesus Ribeiro Nascente: Caminho Poente: Caminho de Ferro	Terreno 2163	
134B.2A.3	Junta de Freguesia de S. Tomé do Castelo Fortunho 5000-731 S. Tomé do Castelo Conselho Directivo dos Baldios de Fortunho Fortunho 5000-731 S. Tomé do Castelo	Vila Real	9601 São Tomé do Castelo		Omisso	Norte: Serviços Florestais Sul: Maria de Jesus Ribeiro Nascente: Caminho Poente: Caminho de Ferro	Terreno 8236	
134B.2A.4	Junta de Freguesia de S. Tomé do Castelo Fortunho 5000-731 S. Tomé do Castelo Conselho Directivo dos Baldios de Fortunho Fortunho 5000-731 S. Tomé do Castelo	Vila Real	9601 São Tomé do Castelo		Omisso	Norte: Serviços Florestais Sul: Maria de Jesus Ribeiro Nascente: Caminho Poente: Caminho de Ferro	Terreno 6400	

Número da parcela	Nome e morada dos expropriados	Identificação do prédio				Natureza das parcelas	Área (metros quadrados) e quantidades	
		Concelho	Matriz/freguesia		Descrição predial			Confrontações do prédio
			Rústica	Urbana				
176A	Tomé José Angélico Rodrigues Urbanização de Montezelos - lote 2 - Entrada 2 - Dto 5000-433 Vila Real	Vila Real	9600 São Tomé do Castelo		1512	Norte: Junta de Freguesia Sul: Caminho Nascente: Caminho Poente: Junta de Freguesia	Terreno 312	
177A	Centro Cultural e Desportivo de Fortunho Fortunho 5000-731 Vila Real	Vila Real	9601 São Tomé do Castelo		Omisso	Norte: Junta de Freguesia Sul: José Joaquim Vilela Nascente: Ana Correia Gomes da Silva e outros Poente: Junta de Freguesia	Terreno 865	
177N	Susana Pereira Gorete José António Lourenço Oliveira Rua das Flores 5000-731 S. Tomé do Castelo	Vila Real	9585 São Tomé do Castelo		Omisso	Norte: Junta de Freguesia Sul: José Perreira de Souto Nascente: Maria da Conceição Vieira Poente: Manuel Ribeiro	Terreno 54	
178A	Ana Correia Gomes da Silva Rua de S. Pedro - Fortunho 5000-731 S. Tomé do Castelo Assunção de Jesus Gomes Ribeiro Paulo Pedro da Costa Marques Praceta Vitoriano Nemésio, 83 - 2º Esq Pedrouços 4425 Maia Maria Luisa Gomes Ribeiro Arménio Ribeiro de Carvalho Rua Particular Numo Alves Pereira, 100 - 5 Esq 4420-527 Valbom Luis Armando Gomes Ribeiro Maria José Botelho Bento Ribeiro Jorjais - Mouços 5000 Vila Real Vitor Manuel Gomes Ribeiro Edite Barreiros dos Santos Rua Engº Carlos Cunha, nº366 - Serra de S. António 2380 Alcanena	Vila Real	9584 São Tomé do Castelo		Omisso	Norte: Junta de Freguesia Sul: Maria de Jesus Ribeiro Nascente: José Joaquim Gomes Silva Novo Poente: Maria de Jesus Ribeiro	Terreno 1340	
181A	António Joaquim Ribeiro dos Santos Maria Alzira dos Santos da Fonte Lugar do Serradouro, Fortunho 5000-731 S. Tomé do Castelo	Vila Real	9583 São Tomé do Castelo		383	Norte: Serafim da Fonte Sul: António Moreira Nascente: Manuel Ribeiro Poente: Cassiano Pereira Lourenço	Terreno 1954	
182N	Maria Leontina dos Santos Moreira Manuel dos Santos Moreira Lugar do Serradouro - Fortunho 5000-731 S. Tomé do Castelo António dos Santos Moreira Lugar do Serradouro, Fortunho 5000-731 S. Tomé do Castelo	Vila Real	9582 São Tomé do Castelo		Omisso	Norte: Maria de Jesus Ribeiro Sul: Ana Maria Ribeiro Nascente: Maria de Jesus Ribeiro Poente: Joana Afonso Carvalho	Terreno 679	

Número da parcela	Nome e morada dos expropriados	Identificação do prédio				Natureza das parcelas	Área (metros quadrados) e quantidades	
		Concelho	Matriz/freguesia		Descrição predial			Confrontações do prédio
			Rústica	Urbana				
182SA	Cassiano Pereira Lourenço Laura Pereira Gonçalves Rua Direita - Fortunho 5000-731 S. Tomé do Castelo	Vila Real	9545 São Tomé do Castelo		Omisso	Norte: Joana Afonso Carvalho Sul: Maria de Jesus Ribeiro Nascente: Caminho Poente: Arlindo Cotas	Terreno 90	
183A	Manuel Carvalho Lapa Maria de Jesus Ribeiro dos Santos Lapa Rua das Cruzes - Fortunho 5000-731 S. Tomé do Castelo Maria Alcina de Carvalho Lapa Rocha Domingos José Alves Rocha Lago Bom, 76 D - Pedras Salgadas 5000 Vila Real Maria Alzira de Carvalho Lapa Rua de S. Pedro - Fortunho 5000-731 S. Tomé do Castelo	Vila Real	9581 São Tomé do Castelo		Omisso	Norte: Maria de Jesus Ribeiro Sul: Junta de Freguesia Nascente: António Moreira Poente: Cassiano Pereira Lourenço	Terreno 581	
183N	José Joaquim Ribeiro dos Santos Maria de Jesus Azevedo da Silva Rua das Cruzes - Fortunho 5000-731 S. Tomé do Castelo	Vila Real	9579 São Tomé do Castelo		Omisso	Norte: António Moreira Sul: José Alves Nascente: Maria de Jesus Ribeiro Poente: Joana Afonso Carvalho	Terreno Benfeitorias 1166 VG	
184.1A	Junta de Freguesia de S. Tomé do Castelo Fortunho 5000-731 S. Tomé do Castelo Conselho Directivo dos Baldios de Fortunho Fortunho 5000-731 S. Tomé do Castelo	Vila Real	9580 São Tomé do Castelo		Omisso	Norte: Joana Afonso Carvalho Sul: Caminho Nascente: João dos Santos Poente: Maria de Jesus Ribeiro	Terreno 643	
184N	Maria da Graça Carvalho Azevedo Alves Laje do Viso - Fortunho 5000-731 S. Tomé do Castelo Marisa de Carvalho Alves Peixoto Rui Fernando Nogueira Peixoto Avenida Cidade Ourense, 65 1º Esq. - Sra da Conceição 5000 Vila Real Susana Alexandra Carvalho Alves Avenida Cidade Ourense, 65 1º Esq. - Sra da Conceição 5000 Vila Real	Vila Real	9578 São Tomé do Castelo		Omisso	Norte: Ana Maria Ribeiro Sul: João dos Santos Moreira Nascente: Maria de Jesus Ribeiro Poente: Junta de Freguesia	Terreno Benfeitorias 287 VG	
185N	Camilo Pereira Gonçalves Maria de Lurdes Gomes do Souto Pereira Rua Direita - Fortunho 5000-731 S. Tomé do Castelo	Vila Real	9564 São Tomé do Castelo		Omisso	Norte: José Alves Sul: Aurora Moreira Nascente: Serafim da Fonte Poente: João dos Santos Moreira	Terreno Benfeitorias 115 VG	

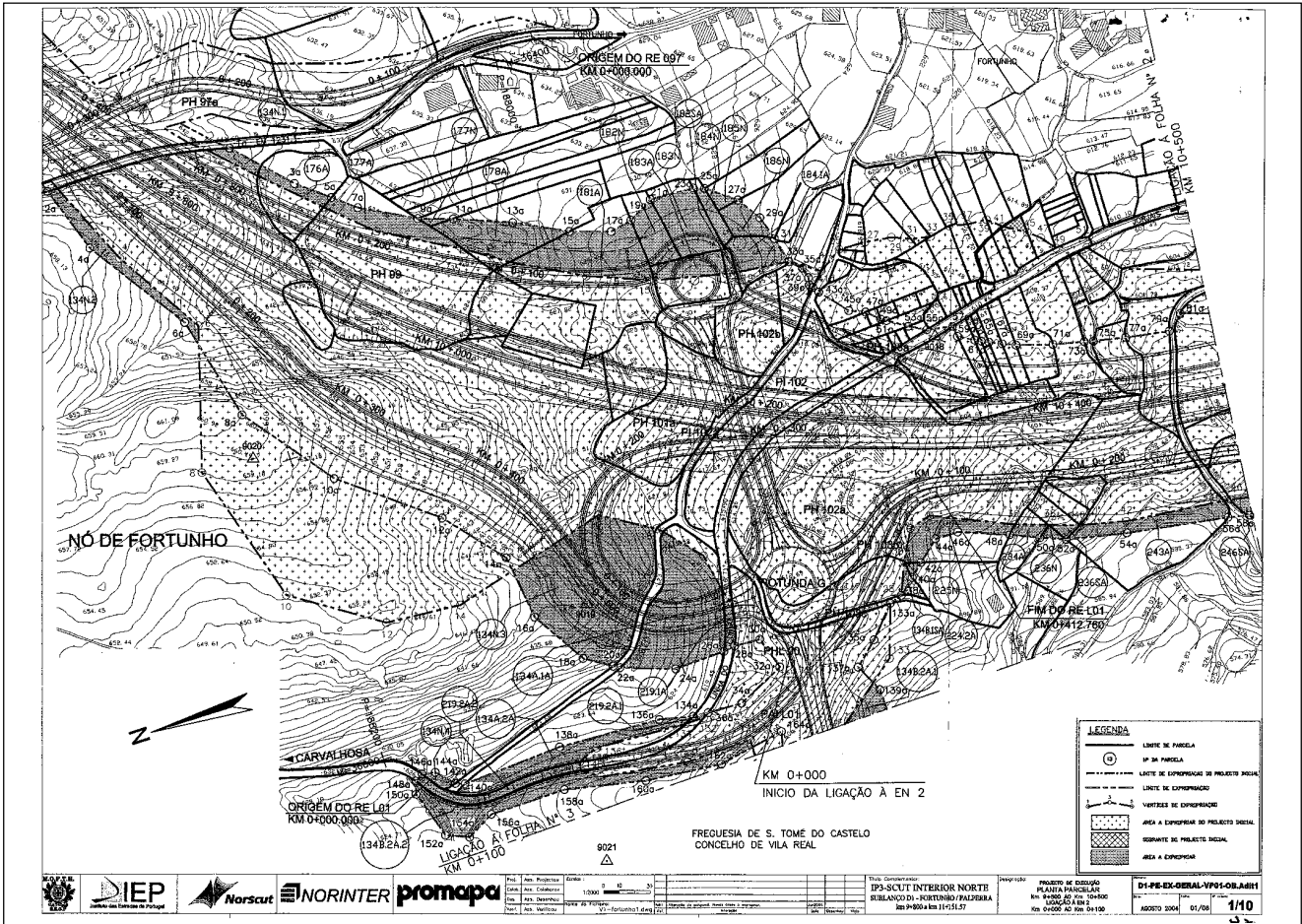
Número da parcela	Nome e morada dos expropriados	Identificação do prédio				Natureza das parcelas	Área (metros quadrados) e quantidades	
		Concelho	Matriz/freguesia		Descrição predial			Confrontações do prédio
			Rústica	Urbana				
186N	Camilo Pereira Gonçalves Maria de Lurdes Gomes do Souto Pereira Rua Direita - Fortunho 5000-731 S. Tomé do Castelo	Vila Real	9563 São Tomé do Castelo		01956/221299	Norte: José Alves Sul: José Maria dos Santos Moreira Nascente: Engrácia Gomes da Silva Poente: Junta de Freguesia	Terreno 460	
219.1A	Rede Ferroviária Nacional, REFER, EP Estação de Sta Apolónia 1149-093 Lisboa	Vila Real	Omisso São Tomé do Castelo		Omisso	Norte: Caminho de ferro Sul: Caminho de ferro Nascente: Manuel Leonardo Lapa Gaspar e Outros Poente: Maria do Céu Montes Moreira C. de Abreu e outros	Terreno 203	
219.2A.1	Rede Ferroviária Nacional, REFER, EP Estação de Sta Apolónia 1149-093 Lisboa	Vila Real	Omisso São Tomé do Castelo		Omisso	Norte: Caminho de ferro Sul: Caminho de ferro Nascente: Manuel Leonardo Lapa Gaspar e Outros Poente: Maria do céu Montes Moreira Castanheira de Abreu e outros	Terreno 30	
219.2A.2	Rede Ferroviária Nacional, REFER, EP Estação de Sta Apolónia 1149-093 Lisboa	Vila Real	Omisso São Tomé do Castelo		Omisso	Norte: Caminho de ferro Sul: Caminho de ferro Nascente: Manuel Leonardo Lapa Gaspar e Outros Poente: Maria do Céu Montes Moreira C. de Abreu e outros	Terreno 626	
224.2A	Armando Afonso Moreira Maria Adélia Correia Afonso Moreira Urbanização S. João Batista, 15 - Ponte 5000-043 Andrães	Vila Real	9611 São Tomé do Castelo		Omisso	Norte: Caminho Sul: Cassiano Pereira do Souto Nascente: Virgílio Carvalho Alves Poente: Caminho	Terreno 839	
225N	Cassiano Pereira Lourenço Laura Pereira Gonçalves Rua Direita - Fortunho 5000-731 S. Tomé do Castelo	Vila Real	9618 São Tomé do Castelo		Omisso	Norte: Junta de Freguesia Sul: Clementina Pereira Lorenço Nascente: Armando Afonso Moreira Poente: Caminho	Terreno 49	
234A	Clementina Pereira Lourenço Oliveira António Amaral de Oliveira Rua Direita - Fortunho 5000-731 S. Tomé do Castelo	Vila Real	9615 São Tomé do Castelo		Omisso	Norte: Armando Afonso Moreira Sul: Cassiano Pereira do Souto Nascente: Zulmira Vieira Pereira Poente: Caminho	Terreno Benfeitorias 158 VG	
236N	Cassiano Pereira Lourenço Laura Pereira Gonçalves Rua Direita - Fortunho 5000-731 S. Tomé do Castelo	Vila Real	9616 São Tomé do Castelo		Omisso	Norte: Clementina Pereira Lorenço Sul: Zulmira Vieira Pereira Nascente: Zulmira Vieira Pereira Poente: Caminho	Terreno 71	
236SA	Cassiano Pereira Lourenço Laura Pereira Gonçalves Rua Direita - Fortunho 5000-731 S. Tomé do Castelo	Vila Real	9614 São Tomé do Castelo		Omisso	Norte: Armando Afonso Moreira Sul: Augusto Vieira Nascente: António Correia Poente: Clementina Pereira Lorenço	Terreno Benfeitorias 93 VG	

Número da parcela	Nome e morada dos expropriados	Identificação do prédio				Natureza das parcelas	Área (metros quadrados) e quantidades	
		Concelho	Matriz/freguesia		Descrição predial			Confrontações do prédio
			Rústica	Urbana				
243A	Armando dos Santos Vieira Maria de Fátima Correia Vieira Rua Dr. Joaquim Moura Relvas, 169 3030-360 Tovim Miguel dos Santos Vieira Rua Dr. Joaquim Moura Relvas, 169 3030-360 Tovim António Santos Vieira Rua Dr. Joaquim Moura Relvas, 169 3030-360 Tovim	Vila Real	9625 São Tomé do Castelo		Omisso	Norte: Zulmira Vieira Pereira Sul: Caminho Nascente: Caminho Poente: Zulmira Vieira Pereira	Terreno Benfeitorias 870 VG	
246SA	José Augusto Azevedo do Cima Maria Guiomar Lapa Gaspar Felgueiras -Fortunho 5000-731 S. Tomé do Castelo Manuel Azevedo do Cima Maria da Conceição Lapa Gaspar do Cima Regada - Fortunho 5000-731 S. Tomé do Castelo Manuel Leonardo Lapa Gaspar Regada - Fortunho 5000-731 S. Tomé do Castelo	Vila Real	9726 São Tomé do Castelo		Omisso	Norte: Caminho Sul: Lucinda Pereira do Souto Nascente: Maria do Céu Montes Moreira C. de Abreu e outros Poente: Maria de Jesus Ribeiro	Terreno 90	
249A	António Joaquim Ribeiro dos Santos Maria Alzira dos Santos da Fonte Lugar do Serradouro - Fortunho 5000-731 S. Tomé do Castelo	Vila Real	9727 São Tomé do Castelo		389	Norte: Caminho Sul: José Pereira do Souto Nascente: Manuel Gaspar de Sousa Poente: Caminho	Terreno Benfeitorias 1038 VG	
253.1A	Joaquim Pimenta Fernandes Maria Zaida do Souto Moreira Travessa da Boavista - Fortunho 5000-731 S. Tomé do Castelo	Vila Real	9730 São Tomé do Castelo		Omisso	Norte: Maria de Jesus Ribeiro Sul: Caminho Nascente: Maria de Jesus Ribeiro Poente: Adozinda Jesus Ribeiro Vieira	Terreno Benfeitorias 694 VG	
257A	José Joaquim Ribeiro dos Santos Maria de Jesus Azevedo da Silva Rua das Cruzes - Fortunho 5000-731 S. Tomé do Castelo	Vila Real	9746 São Tomé do Castelo		Omisso	Norte: Caminho Sul: José Joaquim Pereira do Souto Nascente: José António Ribeiro Poente: José Joaquim Pereira do Souto	Terreno 195	
260A	Clementina Pereira do Souto Rua de S. José - Fortunho 5000-731 S. Tomé do Castelo	Vila Real	9748 São Tomé do Castelo		Omisso	Norte: José Maria Santos Ferreira Sul: Caminho Nascente: António Fernandes Correia Poente: Agostinho Pereira do Souto	Terreno 144	
261A	Serafim da Fonte Ana da Natividade Gomes Fortunho 5000-731 S. Tomé do Castelo	Vila Real	9752 São Tomé do Castelo		Omisso	Norte: Alexandrina Vilela Sul: António Fernandes Correia Nascente: Joaquim do Cima Freitas Poente: José Maria Gonçalves	Terreno 201	

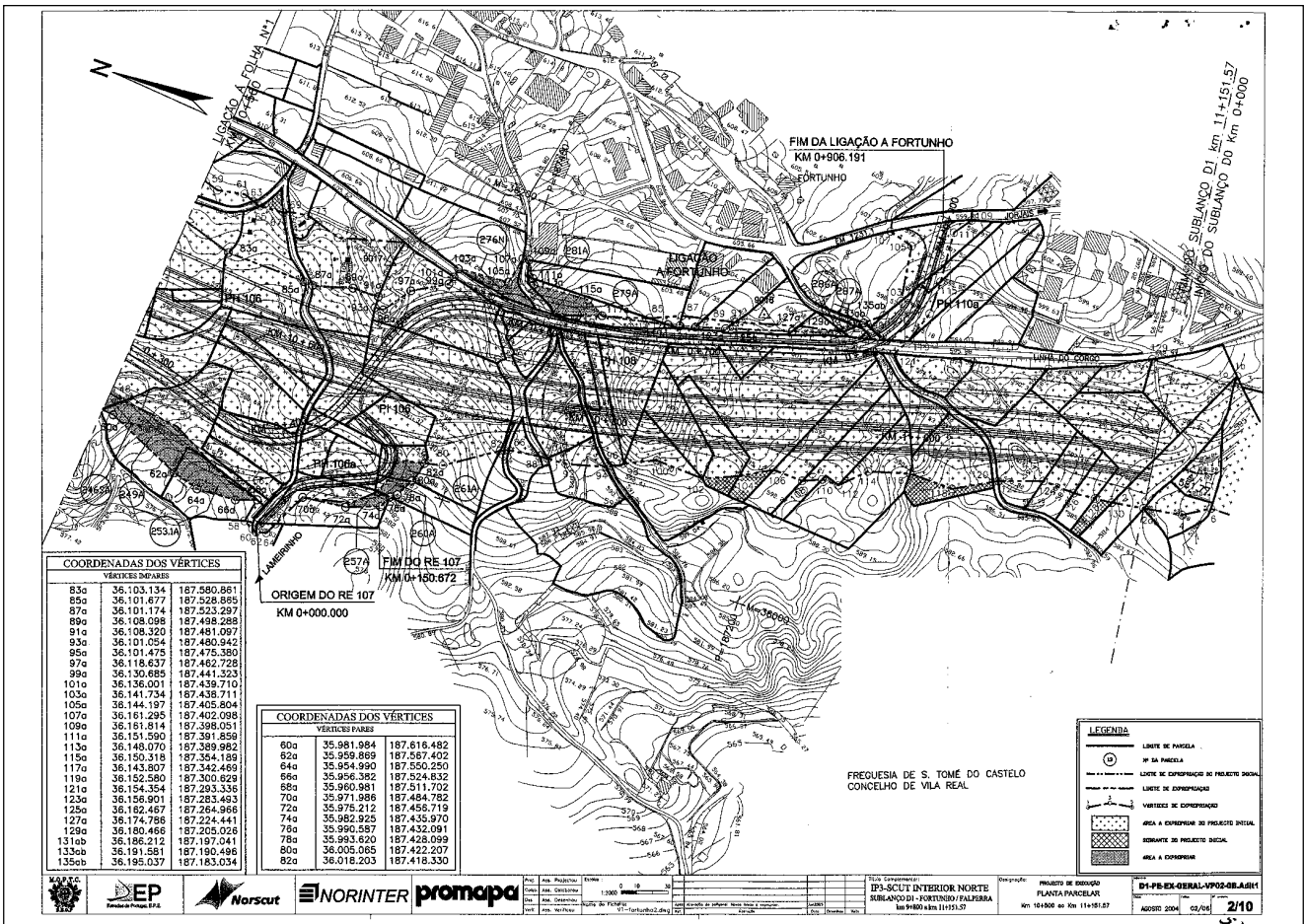
Número da parcela	Nome e morada dos expropriados	Identificação do prédio				Natureza das parcelas	Área (metros quadrados) e quantidades	
		Concelho	Matriz/freguesia		Descrição predial			Confrontações do prédio
			Rústica	Urbana				
276N	Ana Correia Gomes da Silva Rua de S. Pedro - Fortunho 5000-731 S. Tomé do Castelo Assunção de Jesus Gomes Ribeiro Paulo Pedro da Costa Marques Praceta Vitoriano Nemésio, 83 - 2º Esq Pedrouços 4425 Maia Maria Luisa Gomes Ribeiro Arménio Ribeiro de Carvalho Rua Particular Nuno Alves Pereira, 100 - 5 Esq 4420-527 Valbom Luis Armando Gomes Ribeiro Maria José Botelho Bento Ribeiro Jorjais - Mouços 5000 Vila Real Vitor Manuel Gomes Ribeiro Edite Barreiros dos Santos Rua Engº Carlos Cunha, nº366 - Serra de S. António 2380 Alcanena	Vila Real	9463 São Tomé do Castelo		Omisso	Norte: Odete Gomes da Silva Sul: Caminho Nascente: Virgílio Carvalho Alves Poente: Caminho de Ferro	Terreno Benfeitorias 359 VG	
279A	Manuel Pereira do Souto Ana de Jesus Pereira Rua Direita - Fortunho 5000-731 São Tomé do Castelo	Vila Real	9438 São Tomé do Castelo		Omisso	Norte: Caminho Sul: Caminho de Ferro Nascente: José Gaspar da Silva Poente: Caminho de Ferro	Terreno Benfeitorias 449 VG	
281A	José Gaspar da Silva Largo do Serradouro - Fortunho 5000-731 São Tomé do Castelo	Vila Real	9437 São Tomé do Castelo		Omisso	Norte: Caminho Sul: Anibal Ferreira Dias Nascente: Albino Pereira dos Santos Poente: Manuel Pereira do Souto	Terreno Benfeitorias 20 VG	
286A	Odete Gomes da Silva Rua Direita - Fortunho 5000-731 São Tomé do Castelo	Vila Real	9427 São Tomé do Castelo		Omisso	Norte: Maria Alzira dos Santos da Fonte Sul: Manuel dos Santos Moreira Nascente: Caminho Poente: Caminho de Ferro	Terreno 6	
287A	José Flores Gaspar Teresa Gomes Abobelelra Lugar da Laje do Viso 5000-731 São Tomé do Castelo	Vila Real	9419 São Tomé do Castelo		Omisso	Norte: Odete Gomes da Silva Sul: Caminho Nascente: Caminho Poente: Caminho de Ferro	Terreno 26	
135LN	Túlio Alves dos Santos Maria Josefina Pitrez Escariz - E.N.2 - Adufe 5000-024 Vila Real	Vila Real	9692 São Tomé do Castelo		Omisso	Norte: Serviços Florestais Sul: Serviços Florestais Nascente: Serviços Florestais Poente: Túlio Alves dos Santos	Terreno 534	
160L.1A	Albertim Gomes Estrada Nacional 2, 45 5000-071 Vila Nova	Vila Real	1068 Vilarinho de Samardã		Omisso	Norte: Regato Sul: Caminho Nascente: Luis Augusto Guedes Poente: Manuel Joaquim Alves	Terreno 505	

Número da parcela	Nome e morada dos expropriados	Identificação do prédio				Natureza das parcelas	Área (metros quadrados) e quantidades	
		Concelho	Matriz/freguesia		Descrição predial			Confrontações do prédio
			Rústica	Urbana				
	<p>António Joaquim Alves Machado Gomes Ana Maria Durão Figueiredo Bernardino Gomes Estrada Nacional 2, 45 5000-071 Vila Nova</p> <p>Carlos Alberto Alves Machado Gomes Estrada Nacional 2, 45 5000-071 Vila Nova</p> <p>José Luís Alves Machado Gomes Estrada Nacional 2, 45 5000-071 Vila Nova</p>							
160L.2A	<p>Albertim Gomes Estrada Nacional 2, 45 5000-071 Vila Nova</p> <p>António Joaquim Alves Machado Gomes Ana Maria Durão Figueiredo Bernardino Gomes Estrada Nacional 2, 45 5000-071 Vila Nova</p> <p>Carlos Alberto Alves Machado Gomes Estrada Nacional 2, 45 5000-071 Vila Nova</p> <p>José Luís Alves Machado Gomes Estrada Nacional 2, 45 5000-071 Vila Nova</p>	Vila Real	1068 Vilarinho de Samardã		Omisso	<p>Norte: Regato Sul: Caminho Nascente: Luis Augusto Guedes Poente: Manuel Joaquim Alves</p>	Terreno	211
160LN	<p>Maria Lúcia Alves Jacinto Rua Dr. Domingos Campos - Bl. 4, Entr. 14 - 5º Dto 5000-439 Vila Real</p> <p>António Etiene Alves Jacinto Rua Sta Iria, Lote 7 5000-446 Vila Real</p>	Vila Real	1071 Vilarinho de Samardã		Omisso	<p>Norte: Luis Augusto Guedes Sul: Caminho Nascente: Caminho Poente: Brigida Augusta Alves Machado</p>	Terreno	25
161LA	<p>Maria Lúcia Alves Jacinto Rua Dr. Domingos Campos - Bl. 4, Entr. 14 - 5º Dto 5000-439 Vila Real</p> <p>António Etiene Alves Jacinto Rua Sta Iria, Lote 7 5000-446 Vila Real</p>	Vila Real	1069 Vilarinho de Samardã		00605/180298	<p>Norte: Brigida Augusta Alves Machado Sul: Caminho Nascente: Brigida Augusta Alves Machado Poente: Brigida Augusta Alves Machado</p>	Terreno	80
161LN	<p>Maria Claudina Alves Machado Rua do Canto 5000-781 Vilarinho de Samardã</p> <p>Arsénio Machado Alves Rua do Canto 5000-781 Vilarinho de Samardã</p>	Vila Real	1068 Vilarinho de Samardã		Omisso	<p>Norte: Regato Sul: Caminho Nascente: Luis Augusto Neves Poente: Manuel Joaquim Alves</p>	Terreno	42

Número da parcela	Nome e morada dos expropriados	Identificação do prédio				Natureza das parcelas	Área (metros quadrados) e quantidades	
		Concelho	Matriz/freguesia		Descrição predial			Confrontações do prédio
			Rústica	Urbana				
162LA	Manuel Joaquim Alves Ana Fernandes Travessa do Couto 5000-781 Vilarinho de Samardã	Vila Real	1067 Vilarinho de Samardã		003893/040517	Norte: Regato Sul: Caminho Nascente: António Francisco Martins Poente: Manuel Tomás Martins	Terreno 171	
163LA	Maria Lúcia Alves Jacinto Rua Dr. Domingos Campos - Bl. 4, Entr. 14 - 5º Dto 5000-439 Vila Real António Etiene Alves Jacinto Rua Sta Iria, Lote 7 5000-446 Vila Real	Vila Real	1065 Vilarinho de Samardã		00604/180298	Norte: Manuel Tomás Martins Sul: Caminho Nascente: Manuel Joaquim Alves Poente: Albano da Costa	Terreno 153	
164LA	Albano César da Costa Estrada Nacional 2 - Benagouro 5000-781 Vilarinho de Samardã	Vila Real	1056 Vilarinho de Samardã		Omisso	Norte: Ribeiro Sul: Caminho Nascente: José Armindo Jacinto Poente: Laurentino Augusto Pires	Terreno 76	
166LA	Angelo Augusto Pires Brizida Jesus Barreiro Rua do Eirô 5000-781 Vilarinho de Samardã	Vila Real	1059 Vilarinho de Samardã		00896/040524	Norte: Martinho da Silva Sul: Caminho Nascente: Albano da Costa Poente: Estrada	Terreno 519	
167LA	Cândido Augusto de Faria Alice da Anunciação Pereira Gomes Benagouro 5000-781 Vilarinho de Samardã	Vila Real	1058 Vilarinho de Samardã		241	Norte: Laurentino Augusto Pires Sul: Angelo Augusto Pires Nascente: Albano da Costa Poente: Estrada	Terreno 159	
168LA	Laurentino Augusto Pires Lídia Conceição Pipa Queiroga Largo da Igreja 5000-781 Vilarinho de Samardã	Vila Real	1057 Vilarinho de Samardã		152	Norte: Ribeiro Sul: Martinho da Silva Nascente: Albano da Costa	Terreno 275	



IP3-SCUT INTERIOR NORTE
 SUBLANÇAMENTO DE FORTUNHO/PALMEIRA
 KM 0+000.000 A KM 11+151.57
 PROJETO DE EXECUÇÃO
 PLANTA PARCELAR
 Nº 104/000 de Km 11+151.57
 KM 0+000.000 A KM 11+151.57
 D1-P6-EX-GERAL-IP3-08-0481
 ADOPTO 2004 02/08 1/10



COORDENADAS DOS VÉRTICES

VÉRTICES IMPARES

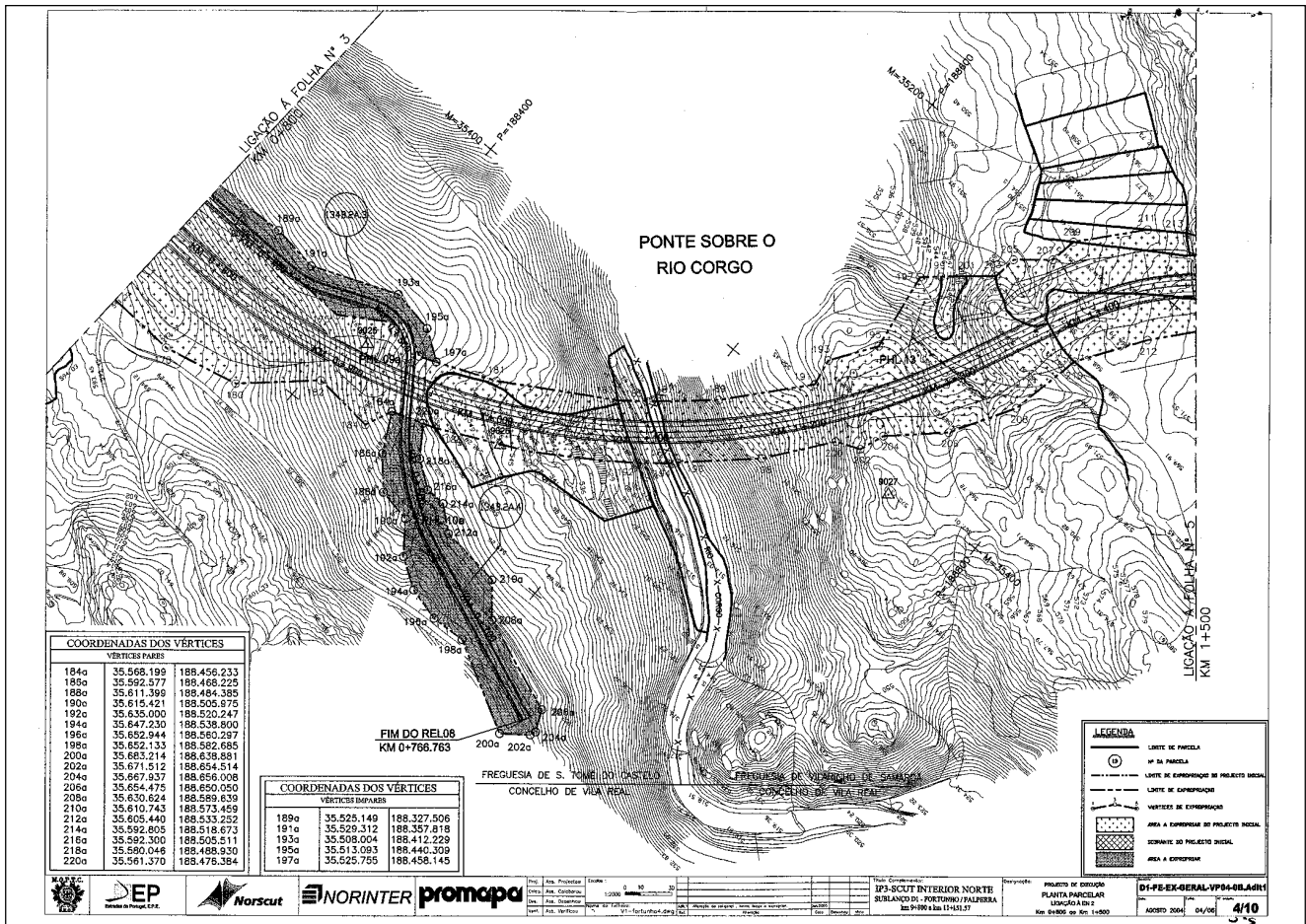
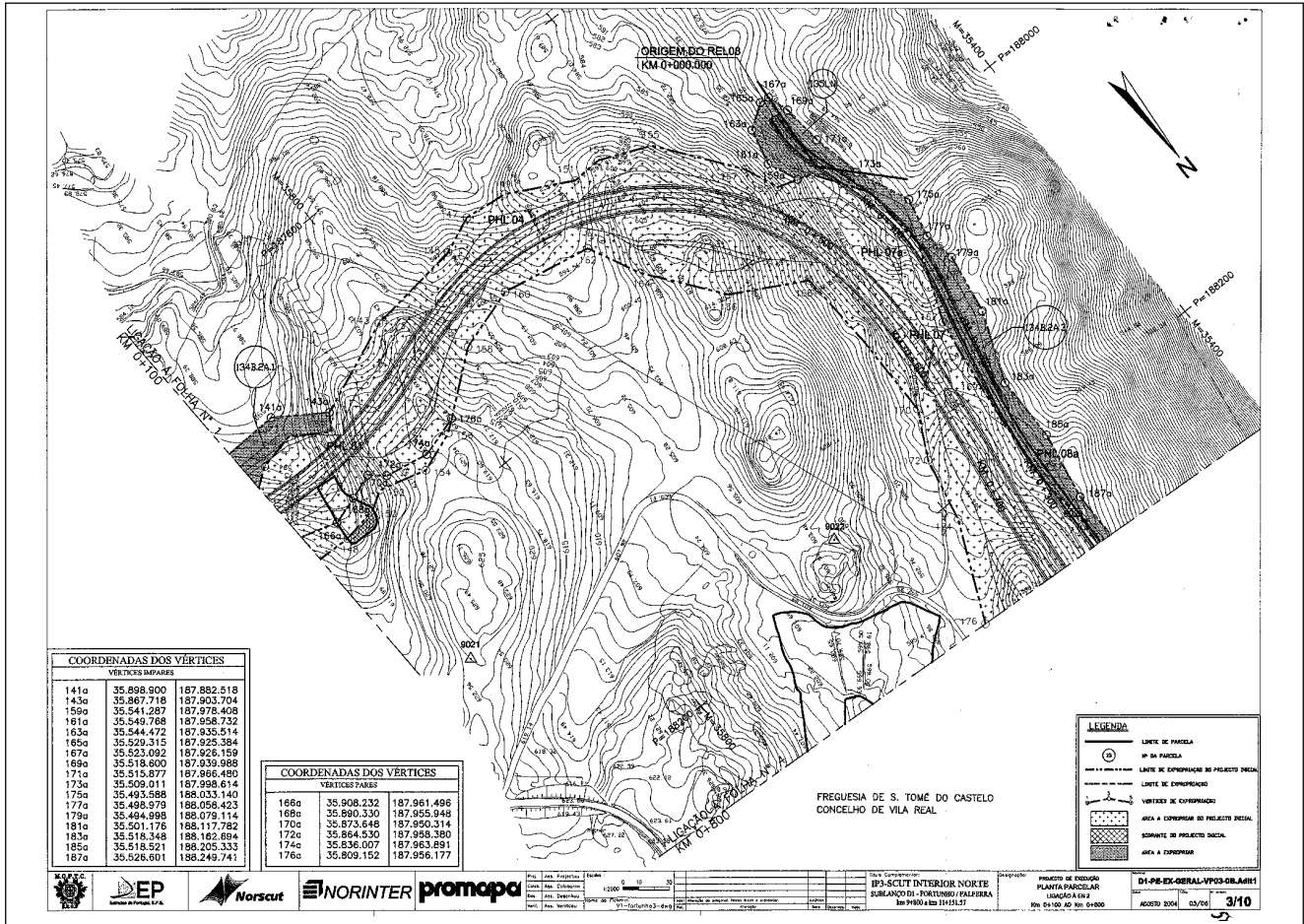
85a	36.103.134	187.580.861
85b	36.101.677	187.528.959
87a	36.101.174	187.523.297
89a	36.108.098	187.488.289
91a	36.108.220	187.491.097
93a	36.101.054	187.480.942
95a	36.101.475	187.475.380
97a	36.118.637	187.492.729
99a	36.130.685	187.441.323
101a	36.136.001	187.438.710
103a	36.141.734	187.438.711
105a	36.144.197	187.405.804
107a	36.181.295	187.402.098
109a	36.181.814	187.398.051
111a	36.151.590	187.381.858
113a	36.148.070	187.389.962
115a	36.150.318	187.354.199
117a	36.143.807	187.342.469
119a	36.152.580	187.300.629
121a	36.154.354	187.283.338
123a	36.156.901	187.283.493
125a	36.152.467	187.284.966
127a	36.174.986	187.224.441
129a	36.180.466	187.205.026
131ab	36.186.212	187.197.041
133ab	36.181.681	187.190.496
135ab	36.195.037	187.183.034

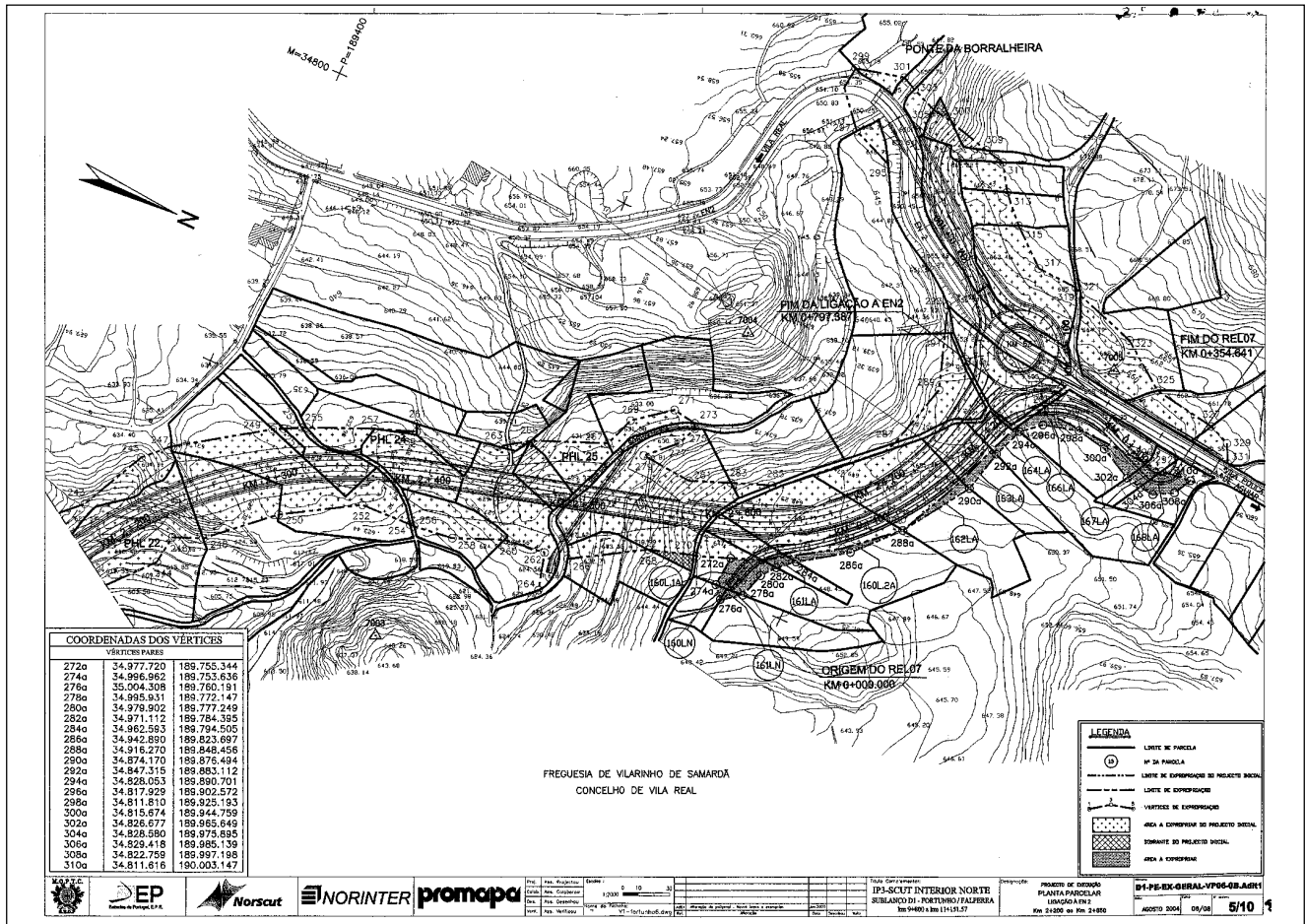
COORDENADAS DOS VÉRTICES

VÉRTICES PARES

80a	35.981.884	187.618.482
82a	35.959.869	187.567.402
84a	35.954.990	187.550.250
86a	35.956.382	187.524.832
88a	35.960.981	187.511.702
70a	35.971.986	187.484.782
72a	35.975.212	187.455.719
74a	35.982.925	187.435.970
76a	35.990.587	187.432.091
78a	35.993.620	187.428.999
80a	36.005.065	187.422.207
82a	36.018.203	187.418.330

IP3-SCUT INTERIOR NORTE
 SUBLANÇAMENTO DE FORTUNHO/PALMEIRA
 KM 0+000.000 A KM 11+151.57
 PROJETO DE EXECUÇÃO
 PLANTA PARCELAR
 Nº 104/000 de Km 11+151.57
 KM 0+000.000 A KM 11+151.57
 D1-P6-EX-GERAL-IP3-08-0481
 ADOPTO 2004 02/08 2/10





Despacho n.º 1322-E/2006 (2.ª série). — Nos termos do disposto na alínea *a*) do n.º 1 do artigo 14.º e no n.º 2 do artigo 15.º do Código das Expropriações, aprovado pela Lei n.º 168/99, de 18 de Setembro, atenta a resolução do conselho de administração da EP — Estradas de Portugal, E. P. E., de 21 de Outubro de 2005, que aprovou a planta parcelar e o mapa de expropriações das parcelas de terreno necessárias à execução da obra da SCUT Beiras Litoral e Alta — A 25/IP 5 — nó do IC 2-Viseu — sublanço Talhadas-Vouzela — aditamento n.º 6, tendo agora o seu início previsto no prazo de seis meses, declaro, no uso da competência que me foi delegada por despacho do Ministro das Obras Públicas, Transportes e Comunicações, ao abrigo do artigo 161.º do Estatuto das Estradas Nacionais, aprovado pela Lei n.º 2037, de 19 de Agosto de 1949, atendendo ao interesse público subjacente à célere e

eficaz execução da obra projectada, a utilidade pública, com carácter de urgência, da expropriação dos bens imóveis e direitos a eles inerentes necessários à execução da obra da SCUT Beiras Litoral e Alta — A 25/IP 5 — nó do IC 2-Viseu — sublanço Talhadas-Vouzela — aditamento n.º 6, identificados no mapa de expropriações e na planta parcelar em anexo com os elementos constantes da descrição predial e da inscrição matricial e dos direitos e ónus que sobre eles incidem, bem como os nomes dos respectivos titulares.

Os encargos com as expropriações em causa serão suportados pela EP — Estradas de Portugal, E. P. E.

27 de Dezembro de 2005. — O Secretário de Estado Adjunto, das Obras Públicas e das Comunicações, *Paulo Jorge Oliveira Ribeiro de Campos*.