

**Despacho n.º 840/2006 (2.ª série).** — Considerando que a linha do Norte, com cerca de 335 km de extensão, está inserida no principal eixo ferroviário do País, Braga-Faro, sendo o troço mais importante desta espinha dorsal da malha ferroviária portuguesa, pois nele confluem as linhas mais importantes do sistema ferroviário nacional. Alguns dos troços da linha do Norte estão muito próximos dos seus limites de saturação, impondo-se, pois, a sua modernização de modo a conferir-lhe não só uma maior capacidade de oferta como uma substancial melhoria na segurança, qualidade, fiabilidade e competitividade, com a conseqüente racionalização de custos.

Considerando que o encerramento das passagens de nível, pedonais ou rodoviárias, e conseqüente construção de passagens desniveladas, visa aumentar a segurança e criar novas acessibilidades para o tráfego rodoviário no atravessamento da linha férrea;

Considerando que, inserido neste projecto, e no âmbito das intervenções previstas para o subtroço de Alfarelos-Pampilhosa, é necessário ocupar terrenos visando a construção de várias passagens desniveladas e respectivos acessos: passagem superior ao quilómetro 200,571, passagem superior pedonal ao quilómetro 201,432, passagem superior ao quilómetro 204,609, passagem inferior pedonal ao quilómetro 211,817, passagem superior ao quilómetro 212,538, passagem inferior ao quilómetro 213,269 e passagem superior ao quilómetro 214,457, pelo que se torna imprescindível a expropriação dos terrenos necessários à execução destas obras;

Considerando o exposto, e sendo a realização destas obras de manifesto interesse público, nos termos e ao abrigo da delegação de competências constante do despacho n.º 16 347/2005 (2.ª série), publicado no *Diário da República*, 2.ª série, n.º 143, de 27 de Julho de 2005;

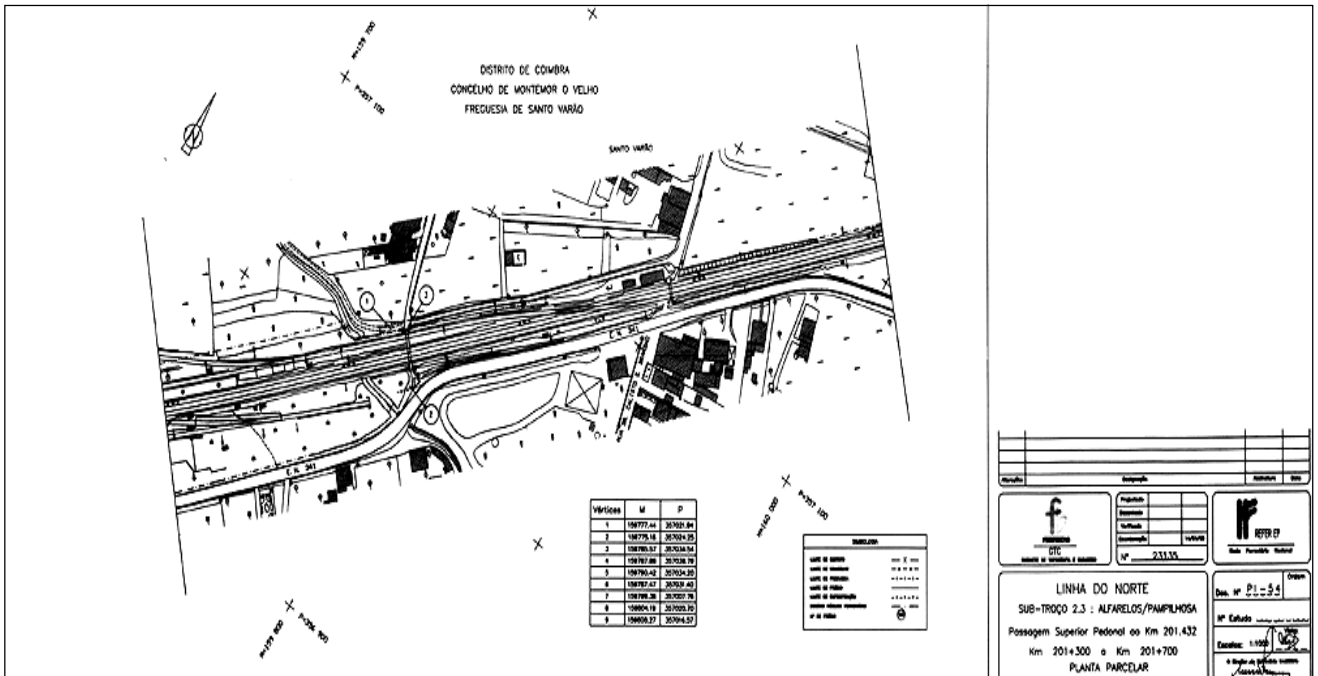
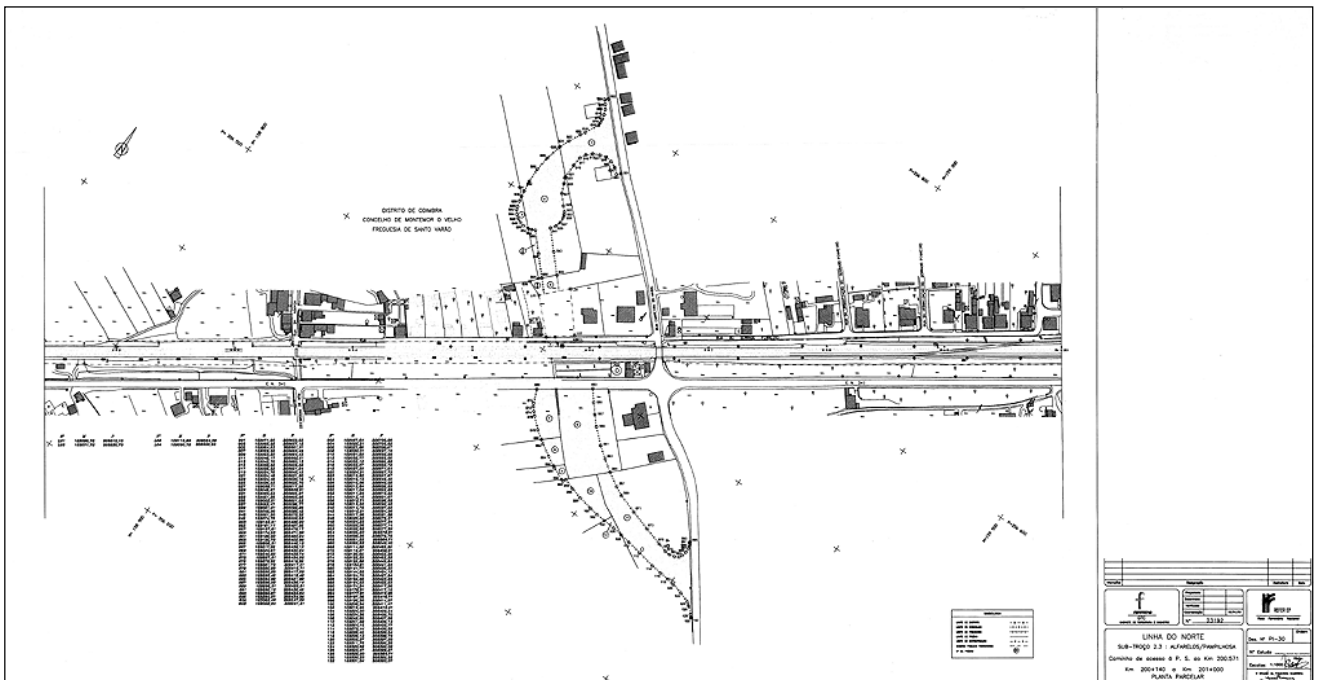
A requerimento da Rede Ferroviária Nacional — REFER, E. P., considerando que, para a realização das referidas obras, é indispensável a expropriação de terrenos para além dos limites do domínio público ferroviário, nos termos e ao abrigo dos artigos 1.º, 3.º, 14.º e 15.º do Código das Expropriações, aprovado pela Lei n.º 168/99, de 18 de Setembro, e tendo em vista a continuação dos trabalhos, determino o seguinte:

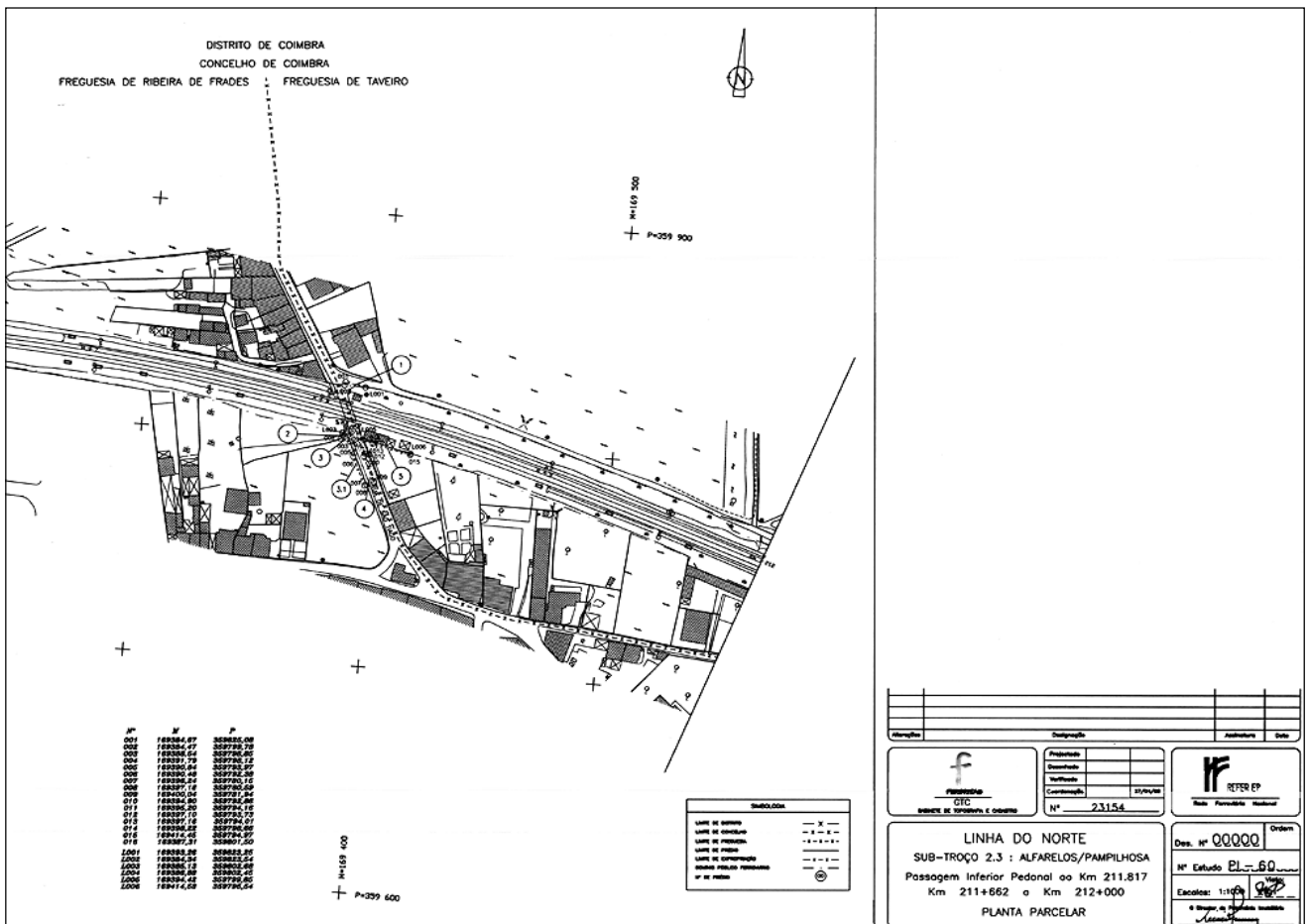
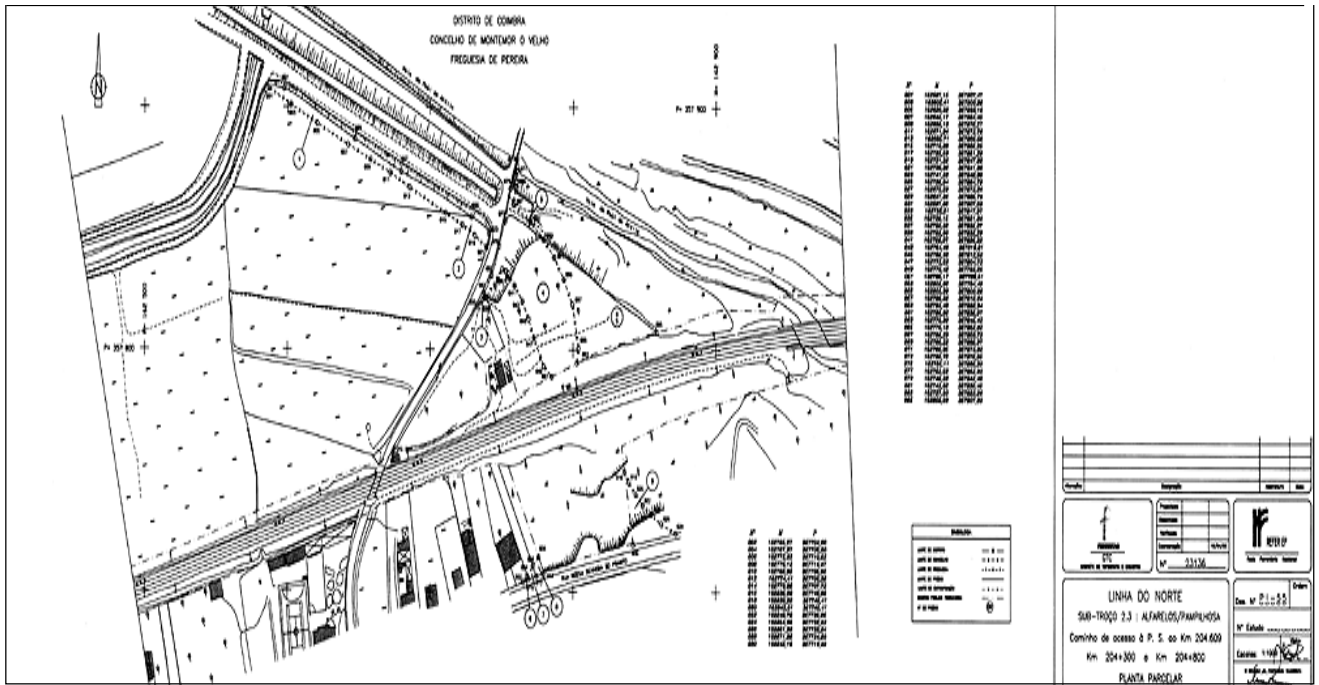
1 — A declaração de utilidade pública, com carácter de urgência, das expropriações dos bens imóveis e direitos a eles inerentes constantes dos desenhos PI (património imobiliário) PI-30, PI-54, PI-55, PI-60, PI-61, PI-62 e PI-63, e respectivos mapas de identificação e áreas, que se publicam em anexo.

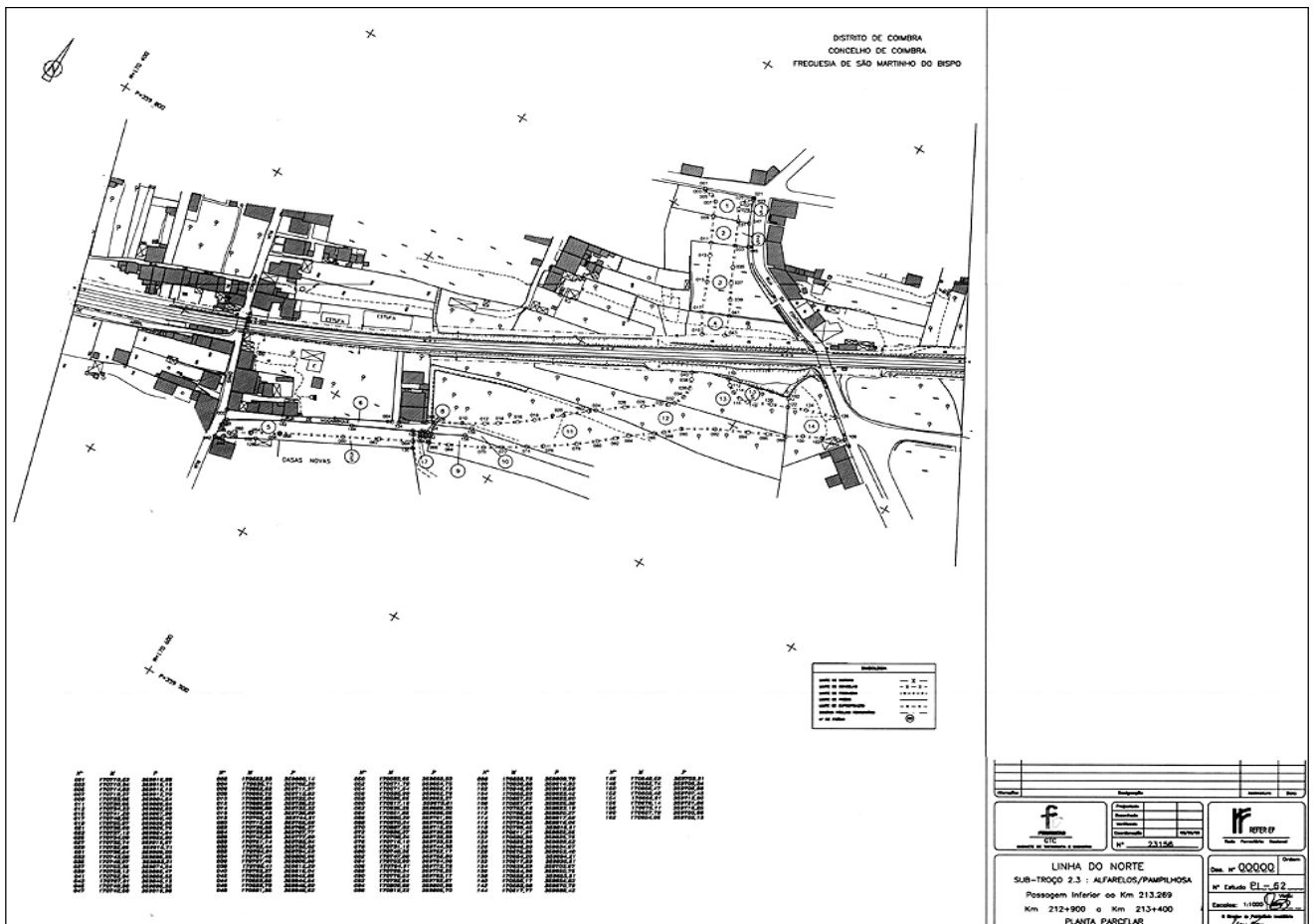
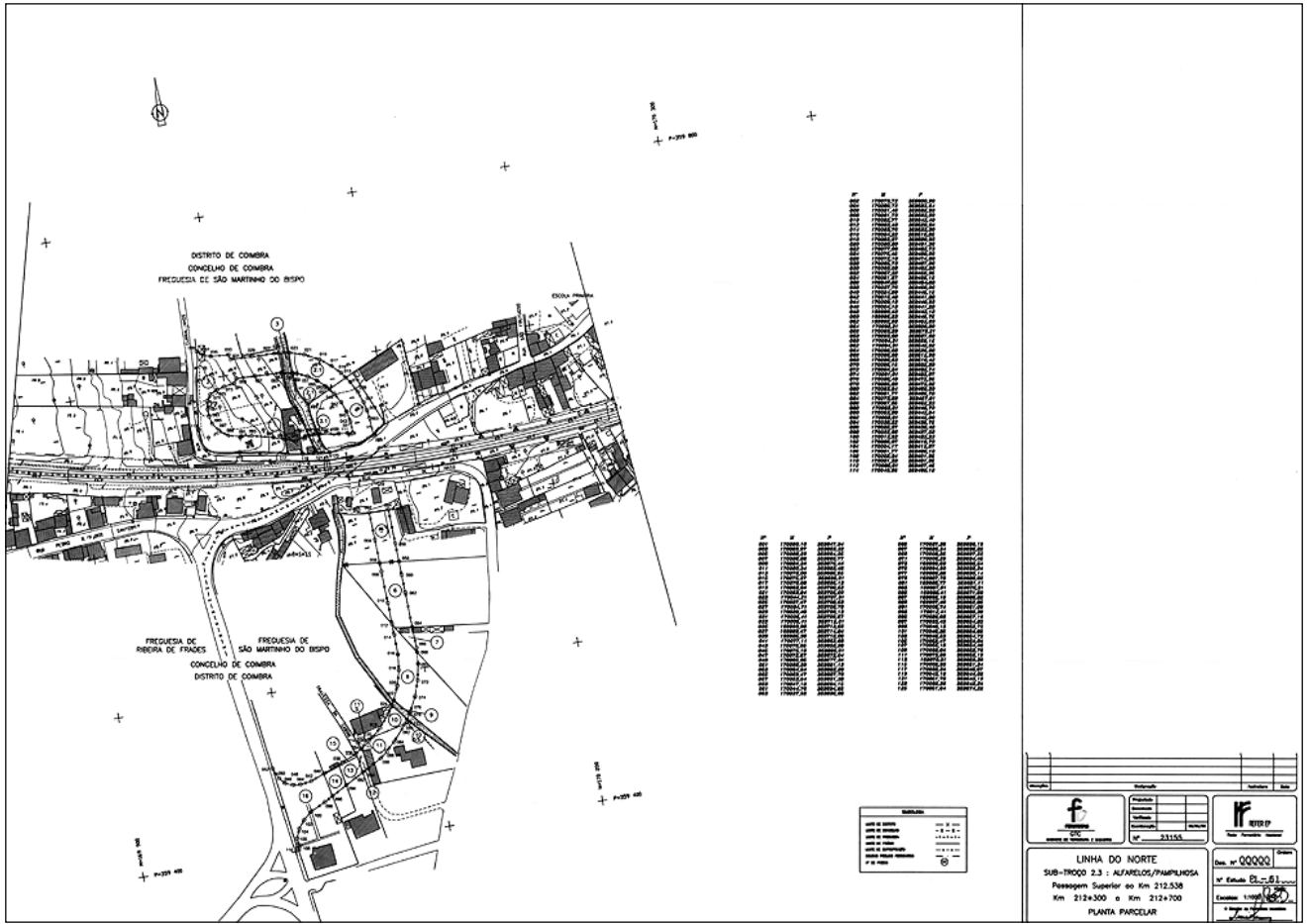
2 — Autorizar a REFER, E. P., a tomar posse administrativa dos mesmos bens, ao abrigo do n.º 1 do artigo 19.º do citado Código.

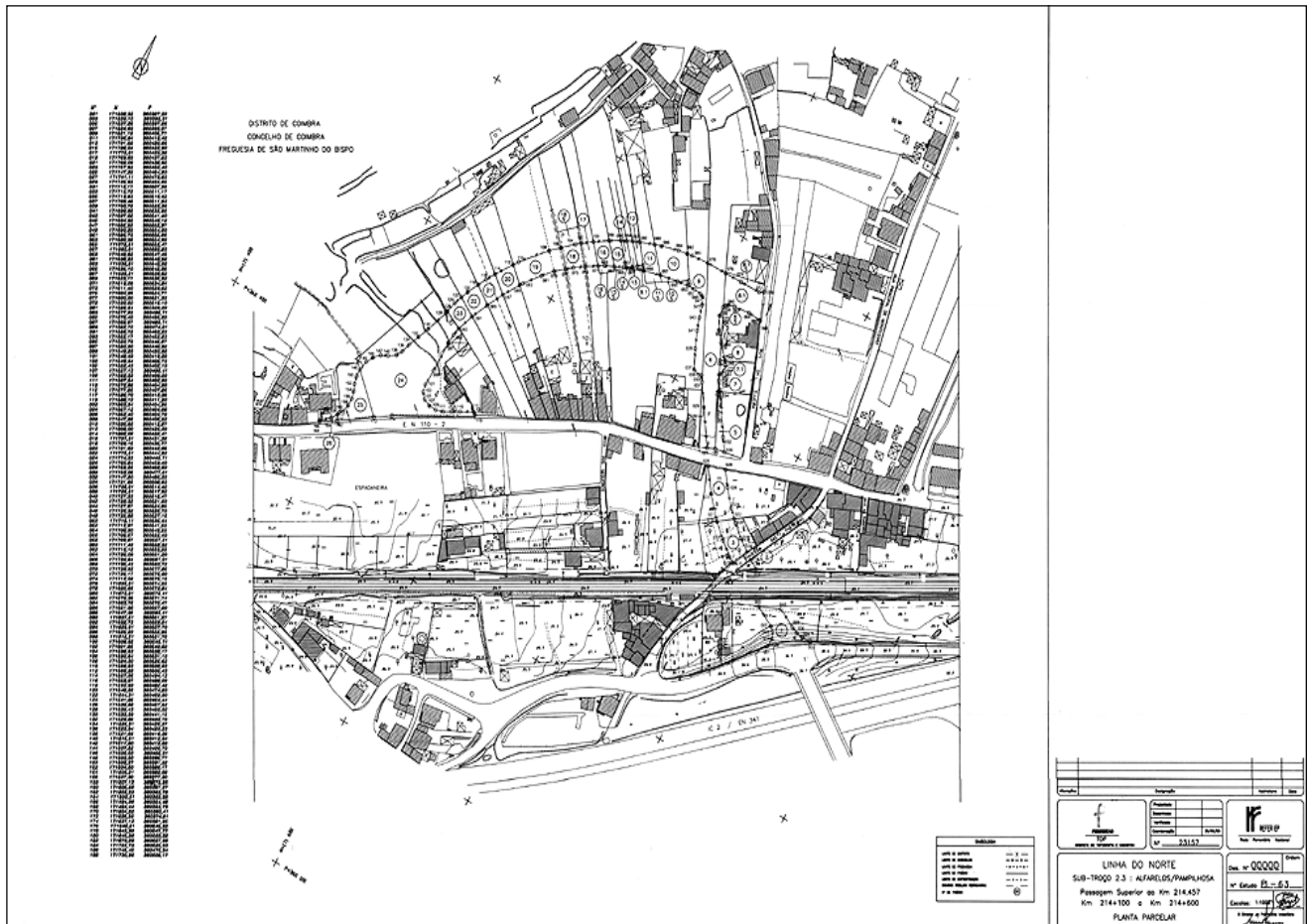
3 — Os encargos com as expropriações são da responsabilidade da REFER, E. P., para os quais dispõe de cobertura financeira.

14 de Dezembro de 2005. — A Secretária de Estado dos Transportes, *Ana Paula Mendes Vitorino*.









**Mapa de áreas**

**Linha do Norte**

Subtroço 2.3 — Alfarelos-Pampilhosa

**Caminho de acesso à passagem superior ao quilómetro 200,571**

Distrito de Coimbra.  
Concelho de Montemor-o-Velho.  
Freguesia de Santo Varão.

Data: 28 de Janeiro de 2005.

Número do desenho	Número da parcela	Proprietário — Morada	Referências		Áreas a expropriar (metros quadrados) — Caminhos	DUP a dispensar (metros quadrados)	Ocupação temporária (metros quadrados)	Sobrança eventualmente a expropriar (metros quadrados)
			Matriz	Registo predial				
PI-30	1	Carlos Alberto Góis Figueira, Rua do Actor António Silva, 5, 6.º, direito, 1600-404 Lisboa .....	Rústico, 1050	Omisso	1 271			
PI-30	2	José dos Santos Serrador, Rua do Dr. Magalhães Pessoa, 10, rés-do-chão, direito, 2410-227 Leiria .....	Rústico, 1051		2 279			179
PI-30	3	Manuel Crevo Rolim, Santo Varão, 3140-401 Santo Varão .....	Rústico, 1054	36 025	129			
PI-30	4	Afonso Pinto Girão, Rua da Carreira do Nabal, 40, 3140-360 Santo Varão .....	Rústico, 1049	33 065	179			103
PI-30	6	Herdeiros de Leovigilda Albuquerque, Rua dos Combatentes da Grande Guerra, 125, 3.º, direito, 3030-124 Coimbra .....	Rústico, 947	Omisso	2 387			
PI-30	7	Herdeiros de Godofredo Oliveira Barranho, Rua do 1.º de Maio, 50, 3130-001 Alfarelos	Rústico, 946		791			
PI-30	8	Herdeiros de José Girão Ameal, Parque dos Serviços Florestais, 4600-216 Amarante	Rústico, 941	Omisso	312			
PI-30	9	José Ameal Girão, Rua do Progresso, 13, 3140-401 Santo Varão .....	Rústico, 940	34 676	98			
PI-30	10	Herdeiros de António Augusto Garcia Andrade, Avenida do Dr. Dias da Silva, 159, rés-do-chão, 3000-137 Coimbra .....	Rústico, 1833	Omisso	687			
PI-30	11	Herdeiros de António Augusto Garcia Andrade, Avenida do Dr. Dias da Silva, 159, rés-do-chão, 3000-137 Coimbra .....	Rústico, 1832	Omisso	2 245			
PI-30	12	Helena Maria Jacobi Barbosa, Rua do Dr. Sousa Rosas, 99, 4150-719 Porto .....	Rústico, 939		63			

**Passagem superior pedonal ao quilómetro 201,432**

Distrito de Coimbra.  
Concelho de Montemor-o-Velho.  
Freguesia de Santo Varão.

Data: 14 de Abril de 2005.

Número do desenho	Número da parcela	Proprietário — Morada	Referências		Áreas a expropriar (metros quadrados) — Caminhos	DUP a dispensar (metros quadrados)	Ocupação temporária (metros quadrados)	Sobrança eventualmente a expropriar (metros quadrados)
			Matriz	Registo predial				
PI-54	1	Caminho de serventia, Junta de Freguesia de Santo Varão, 3140-401 Santo Varão	—		49			
PI-54	2	Junta de Freguesia de Santo Varão, 3140-401 Santo Varão .....	—		36			
PI-54	3	Estrada, Junta de Freguesia de Santo Varão, 3140-401 Santo Varão .....	—		13			

**Caminho de acesso à passagem superior ao quilómetro 204,609**

Distrito de Coimbra.  
Concelho de Montemor-o-Velho.  
Freguesia de Pereira.

Data: 15 de Abril de 2005.

Número do desenho	Número da parcela	Proprietário — Morada	Referências		Áreas a expropriar (metros quadrados) — Caminhos	DUP a dispensar (metros quadrados)	Ocupação temporária (metros quadrados)	Sobrança eventualmente a expropriar (metros quadrados)
			Matriz	Registo predial				
PI-55	1	António Fernando Simões Sousa, Coutada, 3140-166 Meãs do Campo . . . . .	Rústico, 973		618			1 265
PI-55	2	Vítor Manuel Santos Teixeira, Largo de Santo Estêvão, 5, 3140-319 Pereira . . . . .	Rústico, 985		143			
PI-55	3	Manuel Bontempo, Rua da Liberdade, 72, 1.º, esquerdo, 3045-198 Coimbra . . . . .	Rústico, 983		7			
PI-55	4	Pedro Francisco Matos Girão Bontempo, Largo de Francisco Lopes Bontempo, 3140-319 Pereira . . . . .	Rústico, 982	01 207	2 009			
PI-55	5	Junta de Freguesia de Pereira, 3140-319 Pereira . . . . .	Rústico, 981		136			
PI-55	6	Rui Miguel Dias dos Santos, Rua de Nossa Senhora do Pranto, 3140-304 Pereira . . . . .	Urbano, 1774	1 063 260 195	3			
PI-55	7	José Ferreira Torres de Almeida e outro, Rua do Tojal, 9, 3140-314 Pereira . . . . .	Rústico, 1034		18			
PI-55	8	Herdeiros de António Pereira Zambujo, Montes de Cima, 3140-303 Pereira . . . . .	Rústico, 1035		35			

**Passagem inferior pedonal ao quilómetro 211,817**

Distrito de Coimbra.  
Concelho de Coimbra.  
Freguesia de Ribeira de Frades.

Data: 27 de Abril de 2005.

Número do desenho	Número da parcela	Proprietário — Morada	Referências		Áreas a expropriar (metros quadrados) — Caminhos	DUP a dispensar (metros quadrados)	Ocupação temporária (metros quadrados)	Sobrança eventualmente a expropriar (metros quadrados)
			Matriz	Registo predial				
PI-60	1	Junta de Freguesia de Ribeira de Frades, Praça do Dr. Fausto Vieira, 3045-431 Ribeira de Frades . . . . .			7			
PI-60	2	Amadeu Santa Barreto e outro, Rua de Pedro Rodrigues dos Santos, 266, 3045-441 Ribeira de Frades . . . . .	Rústico, 437	709 960 715	5			
PI-60	3	Maria Gândara, Rua de Pedro Rodrigues dos Santos, 3045-441 Ribeira de Frades . . . . .	Rústico, 439	N/D	5			
PI-60	3.1	Maria Gândara, Rua de Pedro Rodrigues dos Santos, 3045-441 Ribeira de Frades . . . . .	Rústico, 439	N/D	14			
PI-60	4	Junta de Freguesia de Ribeira de Frades, Praça do Dr. Fausto Vieira, 3045-431 Ribeira de Frades . . . . .			85			
PI-60	5	José Maria Pancas de Carvalho, Rua do Outeiro, 3045-490 Taveiro . . . . .	Rústico, 1540		18			

Passagem superior ao quilómetro 212,538

Distrito de Coimbra.

Concelho de Coimbra.

Freguesia de São Martinho do Bispo.

Data: 29 de Abril de 2005.

Número do desenho	Número da parcela	Proprietário — Morada	Referências		Áreas a expropriar (metros quadrados) — Caminhos	DUP a dispensar (metros quadrados)	Ocupação temporária (metros quadrados)	Sobranse eventualmente a expropriar (metros quadrados)
			Matriz	Registo predial				
PI-61	1	Herculano Corino Rodrigues de Almeida, Rua dos Curralinhos, 2, Curralinhos, 3045-053 Coimbra .....	Urbano, 3508	2 417				
PI-61	2	Maria Teresa Freire A. P. Lemos Nápoles, Rua de Paula Vicente, 83, 4050-459 Porto	Rústico, 22	51 291	162			
PI-61	3	INAG — Instituto de Águas de Portugal, Avenida do Almirante Gago Coutinho, 30, 1049-066 Lisboa .....	—	B 141	1 651			
PI-61	2.1	Maria Teresa Freire A. P. Lemos Nápoles, Rua de Paula Vicente, 83, 4050-459 Porto .....	Rústico, 22	55 172				
PI-61	4	João Pereira Henriques, Bairro da Gafa, lote 8, 2460-012 Alcobaça .....	Urbano, 4917	B 141	418			234
PI-61	3.1	INAG — Instituto de Águas de Portugal, Avenida do Almirante Gago Coutinho, 30, 1049-066 Lisboa .....			712			
PI-61	5	José Roque Arzileiro, Rua de 20 de Maio, Casais, 3045-135 Coimbra .....	Urbano, 4502	299	405			
PI-61	6	Arlindo Dinis Moreira Jorge e outras, Rua de 12 de Abril, Bordalo, 3040-042 Coimbra	Rústico, 77	42				
PI-61	7	José Ferreira de Lemos, Rua de 20 de Maio, Casais, 3045-135 Coimbra .....	Urbano, 5328	20 185	512			
PI-61	8	António José Domingos Santos Varela, Rua da Espadaneira, Corujeira, 3045-149 Coimbra .....	Urbano, 5328	1 593				
PI-61	9	INAG — Instituto de Águas de Portugal, Avenida do Almirante Gago Coutinho, 30, 1049-066 Lisboa .....	Rústico, 75	250 789	88			
PI-61	10	INAG — Instituto de Águas de Portugal, Avenida do Almirante Gago Coutinho, 30, 1049-066 Lisboa .....	Rústico, 75	1 278	543			
PI-61	11	INAG — Instituto de Águas de Portugal, Avenida do Almirante Gago Coutinho, 30, 1049-066 Lisboa .....	—		47			
PI-61	10	João Ribeiro Simões, Travessa da Cabine, Casais, 3045-023 Coimbra .....	Urbano, 4934	596	160			4
PI-61	11	António Lopes, Rua das Cerejeiras, 2, Casais, 3045-042 Coimbra .....	Urbano, 3926	Omisso	293			24
PI-61	12	Junta de Freguesia de São Martinho do Bispo, Rua Principal de Bencanta, Bencanta, 3045-382 Coimbra .....			55			
PI-61	13	Herdeiros de António Alcides Campos, Travessa da Cabine, Casais, 3045-023 Coimbra	Rústico, 84	1 499				
PI-61	14	Herdeiros de Joaquim Arede das Neves, Travessa da Cabine, Casais, 3045-023 Coimbra	Rústico, 83	300 389	149			
PI-61	15	Alberto Manuel Reinas Morais, Rua das Casas Novas, 198, São Martinho do Bispo, 3045-231 Coimbra .....		Omisso	149			
PI-61	16	Álvaro José Ferreira da Rosa e outros, Rua do General Humberto Delgado, 32, 3045-074 Coimbra .....			25			
PI-61	16	Álvaro José Ferreira da Rosa e outros, Rua do General Humberto Delgado, 32, 3045-074 Coimbra .....	Rústico, 80	Omisso	691			

Passagem inferior ao quilómetro 213,269

Distrito de Coimbra.  
Concelho de Coimbra.  
Freguesia de São Martinho do Bispo.

Data: 3 de Maio de 2005.

Número do desenho	Número da parcela	Proprietário — Morada	Referências		Áreas a expropriar (metros quadrados) — Caminhos	DUP a dispensar (metros quadrados)	Ocupação temporária (metros quadrados)	Sobranse eventualmente a expropriar (metros quadrados)
			Matriz	Registo predial				
PI-62	1	Maria de Morais Freitas, Rua do Outeiro, 18, Outeiro da Corujeira, 3045-102 Coimbra	Rústico, 1279	1 666 AP 10	255			89
PI-62	2	Joaquim de Almeida, Rua da Guiné, 68, 1.º, 3030-054 Coimbra	Urbano, 4976	48/1 682 F124 L133	221			102
PI-62	3	Maria Teresa Freire A. P. Lemos Nápoles, Rua de Paula Vicente, 83, 4050-459 Porto	Rústico, 1277	Omisso	607			
PI-62	4	José Melo de Campos, Travessa de Francisco Augusto Reis, 7, Fala, 3045-071 Coimbra	Rústico, 1276	60 284 F71 L58	177			
PI-62	5	Manuel Freitas da Rosa e outra, Rua de Américo Dinis, 57, Casas Novas, 3045-011 Coimbra	Rústico, 924	50 616 2 945 B129	814			433
PI-62	6	Junta de Freguesia de São Martinho do Bispo, Rua Principal de Bencanta, Bencanta, 3045-382 Coimbra			501			
PI-62	7	Manuel da Rosa Mano, Loures da Corujeira, 30, Corujeira, 3045-389 Coimbra	Rústico, 925	Omisso	48			
PI-62	8	EDP — Electricidade de Portugal, Avenida de Fernão de Magalhães, 511, 3000-177 Coimbra			14			
PI-62	9	Francisco Freitas Gomes, Rua de Américo Dinis, 35, Casas Novas, 3045-011 Coimbra	Rústico, 927	Omisso	194			
PI-62	10	Francisco Freitas Gomes, Rua de Américo Dinis, 35, Casas Novas, 3045-011 Coimbra	Rústico, 926	Omisso	243			
PI-62	11	Maria Isabel Fresco Folhas e outras, Avenida de Emídio Navarro, 37, 3000-150 Coimbra	Rústico, 939	773 AP 33	1 343			
PI-62	12	Maria Luísa Dias Mano, Rua de 25 de Abril, 51, Casais, 3045-163 Coimbra	Rústico, 940	Omisso	938			
PI-62	13	Manuel da Rosa Mano, Loures da Corujeira, 30, Corujeira, 3045-389 Coimbra	Rústico, 941	Omisso	1 071			264
PI-62	14	Maria Isabel Fresco Folhas e outras, Avenida de Emídio Navarro, 37, 3000-150 Coimbra	Rústico, 955	1 147 AP 15	471			

Caminho de acesso à passagem superior ao quilómetro 214,457

Distrito de Coimbra.  
Concelho de Coimbra.  
Freguesia de São Martinho do Bispo.

Data: 15 de Abril de 2005.

Número do desenho	Número da parcela	Proprietário — Morada	Referências		Áreas a expropriar (metros quadrados) — Caminhos	DUP a dispensar (metros quadrados)	Ocupação temporária (metros quadrados)	Sobranse eventualmente a expropriar (metros quadrados)
			Matriz	Registo predial				
PI-63	1	Instituto das Estradas de Portugal, Rua de Martins de Carvalho, 7, 3000-274 Coimbra	Rústico, 4158	Omisso	361			
PI-63	2	Ilda Conceição Ferreira da Fonseca Neves, Parreiras, 3045-262 Coimbra	Rústico, 1482	67 243 F145 B176	38			
PI-63	3	Herdeiros de Manuel Leite, ao cuidado de Maria da Graça Castro Leite Fresco, Rua do Padre Manuel da Nóbrega, 235, 1.º, B, 3000-322 Coimbra	Rústico, 1220	Omisso	300			
PI-63	4	José Jorge Gonçalves Craveiro e outro, Largo da Rocha Nova, Rocha Nova, 3020-308 Coimbra	Rústico, 1221	3 177 G002 AP2	396			34



Número do desenho	Número da parcela	Proprietário — Morada	Referências		Áreas a expropriar (metros quadrados) — Caminhos	DUP a dispensar (metros quadrados)	Ocupação temporária (metros quadrados)	Sobranse eventualmente a expropriar (metros quadrados)
			Matriz	Registo predial				
PI-63	5	Herdeiros de Manuel Leite, ao cuidado de Maria da Graça Castro Leite Fresco, Rua do Padre Manuel da Nóbrega, 235, 1.º, B, 3000-322 Coimbra .....	Urbano, 2047	Omisso	143			
PI-63	6	Herdeiros de José de Castro Dinis, ao cuidado de José Alves Pinheiro de Castro, Parreiras, 3045-262 Coimbra .....	Rústico, 1 446	Omisso	1 195			
PI-63	7	Herdeiros de Manuel Leite, ao cuidado de Maria da Graça Castro Leite Fresco, Rua do Padre Manuel da Nóbrega, 235, 1.º, B, 3000-322 Coimbra .....	Urbano, 1612	Omisso	5			
PI-63	7.1	Herdeiros de Manuel Leite, ao cuidado de Maria da Graça Castro Leite Fresco, Rua do Padre Manuel da Nóbrega, 235, 1.º, B, 3000-322 Coimbra .....	Urbano, 1612	Omisso	29			
PI-63	8	Herdeiros de Manuel Leite, ao cuidado de Maria da Graça Castro Leite Fresco, Rua do Padre Manuel da Nóbrega, 235, 1.º, B, 3000-322 Coimbra .....	Urbano, 1611	Omisso	19			
PI-63	8.1	Herdeiros de Manuel Leite, ao cuidado de Maria da Graça Castro Leite Fresco, Rua do Padre Manuel da Nóbrega, 235, 1.º, B, 3000-322 Coimbra .....	Urbano, 1611	Omisso	462			97
PI-63	9	Herdeiros de António Morais, ao cuidado de Maria Helena dos Reis Morais, Rua Central de Parreiras, 3045-262 Coimbra .....	Rústico, 1445		530			
PI-63	10	José Fernando Alves da Silva, Sujeira, 20, 3040-319 Coimbra .....	Rústico, 1444		99			25
PI-63	11	Herdeiros de António Morais, ao cuidado de Maria Helena dos Reis Morais, Rua Central de Parreiras, 3045-262 Coimbra .....	Rústico, 1441		195			66
PI-63	9.1	Herdeiros de António Morais, ao cuidado de Maria Helena dos Reis Morais, Rua Central de Parreiras, 3045-262 Coimbra .....	Rústico, 1445		19			
PI-63	12	Herdeiros de Adelino Correia da Cruz, ao cuidado de António de Oliveira Cruz, Rua dos Brasileiros, 34, Bencanta, 3045-021 Coimbra .....	Rústico, 1440		67			
PI-63	13	Emília Aleixo, ao cuidado de Maria Preciosa de Oliveira, Rua das Cruzes, São Martinho do Bispo, 3045-052 Coimbra .....	Rústico 1439		65			
PI-63	14	António Aleixo, Montesão, 3045-261 Coimbra .....	Rústico, 1438		69			1
PI-63	15	Maria Fernanda Pinheiro Campos Lucas, Parreiras, 3045-262 Coimbra .....	Rústico, 1437		134			13
PI-63	16	Herdeiros de Francisco Arede, ao cuidado de Amélia Campos Arede, Montesão, 3045-261 Coimbra .....	Rústico, 1436		174			43
PI-63	17	Joaquim do Vale Batista, Rua Central de Parreiras, 3045-262 Coimbra .....	Rústico, 1435		132			
PI-63	18	José Cardoso Júnior e outro, Rua Central de Parreiras, 3045-262 Coimbra .....	Rústico, 1433		199			154
PI-63	19	Herdeiros de António Morais, ao cuidado de Maria Helena dos Reis Morais, Rua Central de Parreiras, 3045-262 Coimbra .....	Rústico, 1432		464			
PI-63	20	Alberto Esteves Remédios e outro, Rua Central de Parreiras, 176, 3045-262 Coimbra .....	Urbano, 5495		186			
PI-63	21	António Marcelino Pires, Rua Central de Parreiras, 198, 3045-262 Coimbra .....	Rústico, 1430		186			
PI-63	22	Herdeiros de Manuel Leite, ao cuidado de Maria da Graça Castro Leite Fresco, Rua do Padre Manuel da Nóbrega, 235, 1.º, B, 3000-322 Coimbra .....	Rústico, 1429		193			
PI-63	23	Maria Fernanda Aleixo Margalho Rodrigues Craveiro, Rua Central de Parreiras, 198, 3045-262 Coimbra .....	Rústico 1428		175			
PI-63	24	António dos Santos Rodrigues Craveiro, Rua Central de Parreiras, 198 3045-262 Coimbra .....	Rústico, 5452 Urbano, 1196	58 172 F 56 B149	2 338			
PI-63	25	José Arede Costa, Rua do 1.º de Maio, 16, 3040-181 Coimbra .....	Urbano, 6203		356			
PI-63	26	Lisete Maria Almeida Alexandre, Rua da Espadaneira, 2, 3045-149 Coimbra .....	Urbano, 5477		23			