

Aviso n.º 10 213-B/2005 (2.ª série). — Na sequência do aviso da Direcção-Geral de Energia, publicado no *Diário da República*, 2.ª série, n.º 147, suplemento, de 28 de Junho de 1995, e em cumprimento do n.º 3 do despacho n.º 14/95, de 6 de Janeiro, do Ministro da Indústria e Energia (*Diário da República*, 2.ª série, n.º 42, de 18 de Fevereiro de 1995), publica-se em anexo o mapa de identificação dos imóveis sobre os quais foi constituída servidão administrativa de gás, com os titulares de direitos sobre os mesmos prédios, bem como as plantas parcelares definitivas (telas finais) do traçado do gasoduto Campo Maior-Leiria, relativas ao concelho de Monforte.

O presente aviso rectifica e substitui, globalmente, para todos os efeitos legais, inclusive, o registo predial da servidão administrativa constituída nos termos do artigo 4.º do Decreto-Lei n.º 11/94, de 13 de Janeiro, os elementos referentes ao concelho de Monforte, publicados através do já referido aviso da Direcção-Geral de Energia.

2 de Novembro de 2005. — Pelo Director-Geral, o Subdirector-Geral, por delegação de competências, *Morais Sarmento*.

Gasoduto: Campo Maior-Leiria (L3)

Parcelas relativas aos desenhos n.ºs 7001-005, 1/2/3/4/5/6/7/8/9; 7001-006, 1/2/3/4/5/6/7/8/9/10; 7001-007, 1/2/3/4/5/6/7/8/9/10; 7001-008, 01/2/3/4/5/6/7/8/9/10; 7001-009, 01/2/3

Concelho de Monforte.

Parcela N.º	Nomes de Proprietários, Possuidores (P), Usufrutuários (U) ou Titulares Inscritos (TI), Conjuges e Moradas	(P) (U) ou (TI)	Matriz: R: Rústica; U: Urbana; omissa.	Freguesia	Descrição Predial	Confrontações do Prédio	Declarações Complementares	Área de Servidão do Prédio (m2)
1	JOSÉ CARNEIRO PIRES MARIA TERESA PICÃO CALDEIRA PIRES Casados RUA SILVA PICÃO, 10 SANTA EULÁLIA 7350 ELVAS	P	2 Sec. KK; 1 Sec. B (freguesia de Santa Eulália, concelho de Elvas);	Monforte	00315/061187		Este prédio, inscrito nos referidos artigos matriciais rústicos 1 da Secção B da freguesia de Santa Eulália, concelho de Elvas e 2 da Secção KK da freguesia de Monforte, está também inscrito no artigo matricial urbano 792º da freguesia de Santa Eulália, concelho de Elvas, o qual é composto por morada de casas composta de rés-do-chão com oito divisões e de uma dependência com oito divisões e tem a área de superfície coberta de 262 m2 e de dependência de 993 m2. Está também descrito sob o nº 228, a fl. 115 do Livro B1 da freguesia de Santa Eulália, concelho de Elvas.	10173 (inclui parcela 24 de Elvas)
	ANTÓNIO PICÃO CALDEIRA MARIA DO CÉU GONÇALVES PICÃO CALDEIRA Casados SANTA EULÁLIA 7350 ELVAS	U	(freguesia de Santa Eulália, concelho de Elvas).					
2	MARIA DE FÁTIMA TELO DA GAMA RUA 13 DE DEZEMBRO, 42 7370-059 CAMPO MAIOR	P	1 Sec. JJ- JJ1	Monforte	OMISSO	Norte: LUIS DE SOUSA TELO DA GAMA Sul: CARLOS PEREIRA (CABEÇA DE CASAL DA HERANÇA DE) Nascente: HUGO GONÇALO MONTEIRO MATA, JOÃO CARLOS MONTEIRO MATA E JOSÉ CARNEIRO PIRES Poente: RIBEIRA DE ALGAL E JOÃO ANTÓNIO ROMÃO DE MOURA	Este prédio tem natureza rústica, situa-se no lugar de Herdade do Baldio de Monforte, compõe-se de terreno de azinhal, solo subjacente de cultura arvense de azinhal, pastagem, terra estéril, dependências agrícolas, sobreiros, leite e curso de água, está inscrito no referido artigo matricial rústico 1 da Secção JJ-JJ1 e tem a área de 7749000 m2.	45000
	JOÃO LUIS DA MATA TELO DA GAMA RUA 13 DE DEZEMBRO, 42 7370 CAMPO MAIOR	P						
	JOÃO DE MATOS TELO DA GAMA 7370 CAMPO MAIOR	TI						
	ANTÓNIO DE MATOS TELO DA GAMA 7370 CAMPO MAIOR	TI						
	LUÍS DE MATOS TELO DA GAMA 7370 CAMPO MAIOR	TI						
3	JOÃO AUGUSTO ROMÃO DE MOURA 7450 MONFORTE	TI	3 Sec. BB (parte)	Monforte	01385/040430		Este prédio fazia parte do prédio anteriormente inscrito no artigo matricial rústico 3 da Secção BB da referida freguesia, o qual se encontra actualmente pendente de rectificação cadastral.	27198
	JOÃO ANTÓNIO ROMÃO DE MOURA MARIA TERESA WALENTA DA GAMA BRÁS MOURA Casados QUINTA DE SANTO ANTÓNIO 7450 MONFORTE	P						
3,1	JOÃO AUGUSTO ROMÃO DE MOURA 7450 MONFORTE	TI	3 Sec. BB (parte); 2 Sec. BB (parte).	Monforte	01387/040430		Este prédio fazia parte do prédio anteriormente inscrito nos artigos matriciais rústicos 3 da Secção BB e 2 da Secção BB, ambos da referida freguesia, os quais se encontram actualmente pendentes de rectificação cadastral.	27198
	MARIA ADELAIDE PINHEIRO FEIO ROMÃO DE MOURA RUA VISCONDE DA LUZ, 37 7450 MONFORTE	P						
4	ESTER MARIA SARDINHA COELHO SAMPAIO PIRES RUA ALEXANDRE HERCULANO, 2 7300 - 121 PORTALEGRE	P	4 Sec. FF	Monforte	00094/110685			20378
5 (continua)	MARIA CLÁUDIA RIBEIRO MOREIRA DA SILVA SEMEDO AVENIDA INFANTE D. HENRIQUE, 29 7350 ELVAS	P	7 Sec. EE	Monforte	00744/920924			14423

Parcela N.º	Nomes de Proprietários, Possuidores (P), Usufrutuários (U) ou Titulares Inscritos (TI), Conjuges e Moradas	(P) (U) ou (TI)	Matriz: R: Rústica; U: Urbana; ou omissa.	Freguesia	Descrição Predial	Confrontações do Prédio	Declarações Complementares	Área de Serviço do Prédio (m2)
(continuação) 5	JOÃO LUÍS MOREIRA DA SILVA SEMEDO QUINTA DA DEVESA 4780 SANTO TIRSO	P						
	JORGE MANUEL MOREIRA DA SILVA SEMEDO AVENIDA INFANTE D. HENRIQUE, 29 7350 ELVAS	P						
	JOAQUIM LOURENÇO SEMEDO MARIA CLÁUDIA RIBEIRO MOREIRA DA SILVA SEMEDO Casados AVENIDA INFANTE D. HENRIQUE, 29 7350 ELVAS	TI						
6	JOÃO LUÍS MOREIRA DA SILVA SEMEDO QUINTA DA DEVESA 4780 SANTO TIRSO	P	6 Sec. EE ; U:787º	Monforte	00745/920924		A parte urbana está inscrita no referido artigo matricial urbano 787º e tem a área coberta e descoberta de 99 m2.	12854
	JORGE MANUEL MOREIRA DA SILVA SEMEDO AVENIDA INFANTE D. HENRIQUE, 29 7350 ELVAS	P						
7	PEDRO MANUEL SOENEN DA SILVA TRINDADE MIRANDA AVENIDA RESSANO GARCIA, 4, 12º 1070 LISBOA	P	8 Sec. EE; 9 Sec. EE; U: 393º.	Monforte	00568/031090		Este prédio encontra-se, actualmente, inscrito nos referidos artigos matriciais rústicos 8 da Secção EE e 9 da Secção EE, os quais provieram do artigo matricial rústico 3 da Secção EE da referida freguesia.	21233
	LUIS FILIPE TRINDADE MIRANDA SIMÕES DE SÁ ALAMEDA PADRE ÁLVARO PROENÇA, LT. C, 5º A 1500 LISBOA	P						
	ARMINDA DE JESUS TRINDADE ELVAS MIRANDA PRAÇA DA REPÚBLICA, 5 7300 PORTALEGRE	TI						
8 A	MARIA DO CÉU CARTA SOEIRO DAS NEVES BARREIROS DE MAGALHÃES JOSÉ CARLOS BARREIROS DE MAGALHÃES Casados RUA AGOSTINHO NETO, 31, 7º C 1750-004 LISBOA	P	152 Sec. G	Monforte	00983/950220			1250
	MANUEL VICENTE CARTA FERRA SOEIRO DAS NEVES TÚLIA LARANJO DO CARMO DAS NEVES Casados RUA DA PONTE NOVA, 9, BLOCO B, 5.º D 2735 CACÉM	P						
	CATARINA SOEIRO DAS NEVES RUA DR. ARSÉNIO JARDIM, 22 7450 MONFORTE	TI						
8 B								4621
8,1	MARIA DO CÉU CARTA SOEIRO DAS NEVES BARREIROS DE MAGALHÃES JOSÉ CARLOS BARREIROS DE MAGALHÃES Casados RUA AGOSTINHO NETO, 31, 7º C 1750-004 LISBOA	P	151 Sec. G	Monforte	00954/280994			875
	MANUEL VICENTE CARTA FERRA SOEIRO DAS NEVES TÚLIA LARANJO DO CARMO DAS NEVES Casados RUA DA PONTE NOVA, 9, BLOCO B, 5.º D 2735 CACÉM	P						
	CATARINA SOEIRO DAS NEVES RUA DR. ARSÉNIO JARDIM, 22 7450 MONFORTE	TI						
9	JOÃO INÁCIO PINTO RUA DA FONTE CHÃO, 8 7450 MONFORTE	TI	81 Sec. G	Monforte	00048/260385			1719
	JOSÉ GONÇALVES SERRANO IDEIAS RUA JOSÉ MÁRIO ROMÃO NOBRE CARTAXO, 5 7450 - 134 MONFORTE	P						
	JOÃO ANTÓNIO ANASTÁCIO 7450 MONFORTE	U						
9,1 (continua)	JOÃO INÁCIO PINTO RUA DA FONTE CHÃO, 8 7450 MONFORTE	TI	80 Sec. G	Monforte	00092/310585			1104
	JOSÉ GONÇALVES SERRANO IDEIAS RUA JOSÉ MÁRIO ROMÃO NOBRE CARTAXO, 5 7450 - 134 MONFORTE	P						

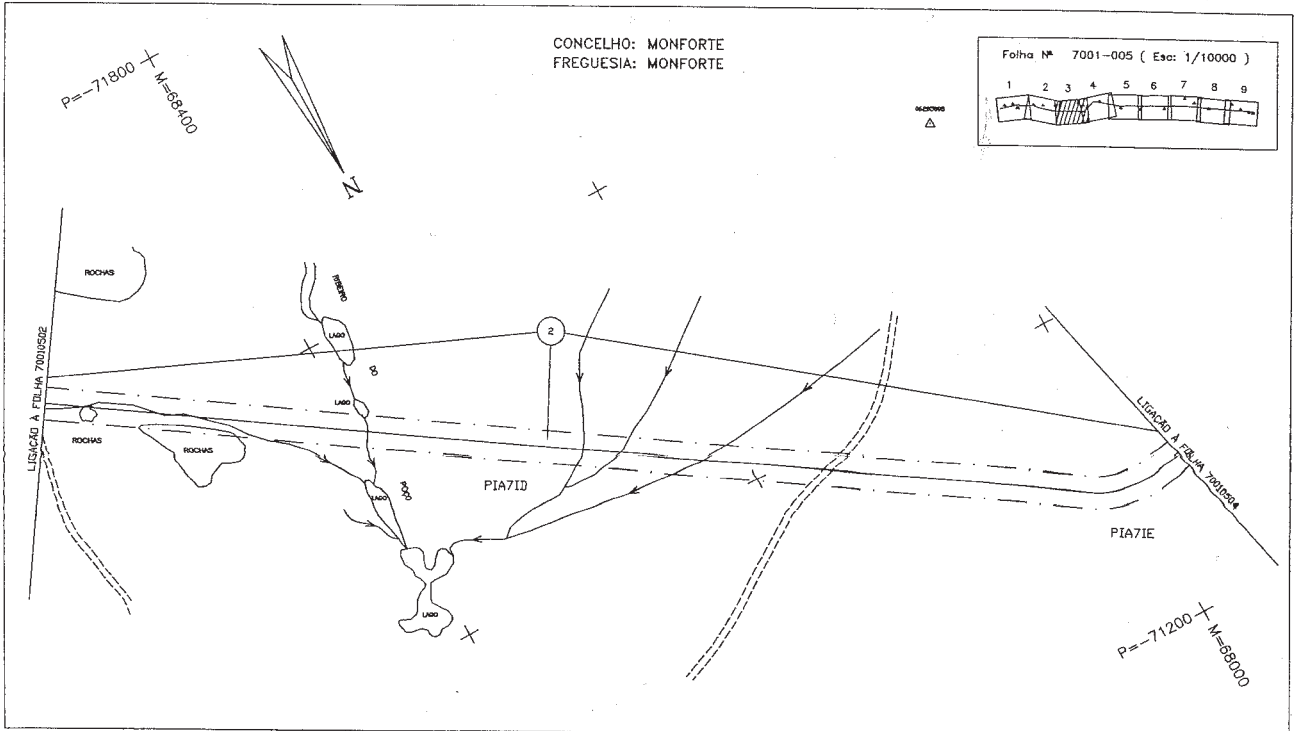
Parcela N.º	Nomes de Proprietários, Possuidores (P), Usufrutuários (U) ou Titulares Inscritos (TI), Conjuges e Moradas	(P) (U) ou (TI)	Matriz: R: Rústica; U: Urbana; ou omissa.	Freguesia	Descrição Predial	Confrontações do Prédio	Declarações Complementares	Área de Servidão do Prédio (m2)
(continuação) 9,1	JOÃO ANTÓNIO ANASTÁCIO 7450 MONFORTE	U						
10 A	MARIA INÁCIA DE SOUSA MOREIRA MOURATO JOÃO ANTÓNIO MOURATO Casados RUA CLÁUDIO JOSÉ DE MOURA 7450 MONFORTE	P	69 Sec. G	Monforte	01273/000830			1816
	JORGE CARVALHO DE SOUSA MARIA JÚLIA CARRAPATA Casados RUA ARQUITECTO AFONSO DOMINGUES, 26 2725 MEM MARTINS	P						
	ANA RITA CARVALHO DE SOUSA MANUEL FELIZARDO MOREIRA Casados RUA ARSÉNIO TEIXEIRA JARDIM, 17 7450 MONFORTE	P						
	ANTÓNIO JOAQUIM CARVALHO SOUSA ROSÁRIA DE FÁTIMA CARVALHO SANTOS Casados RUA SENHOR DOS PASSOS, 7 7450 MONFORTE	P						
10 B								439
10,1	ANTÓNIO JOAQUIM CARVALHO SOUSA ROSÁRIA DE FÁTIMA CARVALHO SANTOS Casados RUA SENHOR DOS PASSOS, 7 7450 MONFORTE	P	71 Sec. G	Monforte	OMISSO	Norte: ANTÓNIO JOAQUIM CARVALHO SOUSA, MARIA INÁCIA DE SOUSA MOREIRA MOURATO, JORGE CARVALHO DE SOUSA E ANA RITA CARVALHO DE SOUSA Sul: JOSÉ GONÇALVES SERRANO IDEIAS Nascente: JOAQUIM MARTINS CID Poente: ANTÓNIO JOAQUIM CARVALHO SOUSA, MARIA INÁCIA DE SOUSA MOREIRA MOURATO, JORGE CARVALHO DE SOUSA E ANA RITA CARVALHO DE SOUSA	Este prédio tem natureza rústica, situa-se no lugar de Courelas da Terra Campa, compõe-se de terreno de cultura arvense, está inscrito no referido artigo matricial rústico 71 da Secção G e tem a área de 8500 m2.	561
11	JOÃO INÁCIO PINTO RUA DA FONTE CHÃO, 8 7450 MONFORTE	TI	72 Sec. G	Monforte	00091/310585			1415
	JOSÉ GONÇALVES SERRANO IDEIAS RUA JOSÉ MÁRIO ROMÃO NOBRE CARTAXO, 5 7450 - 134 MONFORTE	P						
	JOÃO ANTÓNIO ANASTÁCIO 7450 MONFORTE	U						
12 A	MANUEL EUCLIDES TRINDADE RUA BASTOS NUNES, 14, 1º DTº 2745 QUELUZ	P	64 Sec. G; U: 650º.	Monforte	OMISSO	Norte: JOSÉ MILETÃO (CABEÇA DE CASAL DA HERANÇA DE) E ALICE DA PIEDADE CARREIRA FIGUEIRA BORDEU Sul: MANUEL VICENTE MEIRA E ANA DA CONCEIÇÃO ESTEVES MARGALHO Nascente: MANUEL EUCLIDES TRINDADE, ANTÓNIO JOAQUIM CARVALHO SOUSA, MARIA INÁCIA DE SOUSA MOREIRA MOURATO, JORGE CARVALHO DE SOUSA E ANA RITA CARVALHO DE SOUSA Poente: MANUEL VICENTE MEIRA, HENRIQUE DE JESUS MEDALHAS LARANJEIRA, JERÓNIMA MARIA M. LARANJEIRA MOLEIRO E ANA MARIA SEMEDO LARANJEIRA	Este prédio tem natureza mista e situa-se no lugar de Courela da Terra Campa. A parte rústica compõe-se de terreno de oliveiras, cultura arvense e dependências agrícolas, está inscrito no referido artigo matricial rústico 64 da Secção G e tem a área de 25500 m2; a parte urbana compõe-se de morada de casas, com duas divisões composta de rés-do-chão, está inscrito no referido artigo matricial urbano 650º e tem a área de superfície coberta de 35 m2.	1856
12 B								366
13	MANUEL VICENTE MEIRA MARIA TRABUCO ZUZARTE Casados ASSUMAR 7450 MONFORTE	TI	68 Sec. G	Monforte	OMISSO	Norte: MANUEL EUCLIDES TRINDADE, HENRIQUE DE JESUS MEDALHAS LARANJEIRA, JERÓNIMA MARIA M. LARANJEIRA MOLEIRO E ANA MARIA SEMEDO LARANJEIRA Sul: CAETANO MARTINS CID E ANA DA CONCEIÇÃO ESTEVES MARGALHO Nascente: MANUEL EUCLIDES TRINDADE Poente: CAETANO MARTINS CID	Este prédio tem natureza rústica, situa-se no lugar de Courela da Terra Campa, compõe-se de terreno de cultura arvense e oliveiras, está inscrito no referido artigo matricial rústico 68 da Secção G e tem a área de 15000 m2.	1583
	HERDEIROS DE MANUEL VICENTE MEIRA ASSUMAR 7450 MONFORTE	P						
14 (continua)	JERÓNIMA MARIA MEDALHAS LARANJEIRA MOLEIRO FRANCISCO DA RESSUREIÇÃO MOLEIRO Casados RUA DO RIO DA AZENHA, 35 - 3º DTº 2725 MEM MARTINS	P	65 Sec. G	Monforte	00151/120386			1471
	HENRIQUE DE JESUS MEDALHAS LARANJEIRA FERNANDA ADÍLIA BONIFÁCIO CORTEGANO LARANJEIRA Casados RUA DR. JOÃO DE BARROS, 50, R/C ESQ.º 2775 MEM MARTINS	P						

Parcela N.º	Nomes de Proprietários, Possuidores (P), Usufrutuários (U) ou Titulares Inscritos (TI), Conjuges e Moradas	(P) (U) (TI)	Matriz: R: Rústica; U: Urbana; omissa.	Freguesia	Descrição Predial	Confrontações do Prédio	Declarações Complementares	Área de Servidão do Prédio (m2)
(continuação) 14	ANA MARIA SEMEDO LARANJEIRA JOAQUIM ANTÓNIO ALTURAS PALIOTES Casados ESTRADA DE MEM MARTINS, 245, 4º DTº 2725 MEM MARTINS	P						
	JOÃO JOSÉ LARANJEIRA RUFINA RITA MEDALHAS LARANJEIRA Casados RUA DO RELÓGIO, 39 7450 MONFORTE	TI						
15	JOÃO ANTÓNIO MOURATO CASTANHO ETELVINA JESUS CRESPO MILITÃO CASTANHO Casados RUA ENG.º PAIVA CALDEIRA, 26 7450 MONFORTE	P	66 Sec. G	Monforte	00810/930208			1734
16	CAETANO MARTINS CID MONTE DA COUTADA 7450 MONFORTE	P	142 Sec. G	Monforte	01121/980922			991
16,1	JOÃO ANTÓNIO MOURATO CASTANHO ETELVINA JESUS CRESPO MILITÃO CASTANHO Casados RUA ENG.º PAIVA CALDEIRA, 26 7450 MONFORTE	P	47 Sec. G	Monforte	00473/310889			620
17	HERDEIROS DE JOAQUIM DOS REIS QUINTANO 7450 MONFORTE	P	46 Sec. G	Monforte	OMISSO	Norte: MARGARIDA MARIA GONÇALVES CABEÇA RAMOS DE MOURA, BENITO CABEÇA RAMOS DE MOURA, JOÃO AUGUSTO CABEÇA RAMOS DE MOURA E LUIS BRANCO SILVA Sul:MAPAN - SOCIEDADE AGRO PECUÁRIA, LDA Nascente: CAMINHO Poente: MAPAN - SOCIEDADE AGRO PECUÁRIA, LDA	Este prédio tem natureza rústica, situa-se no lugar de Courela da Terra Campa, compõe-se de terreno de cultura arvense, está inscrito no referido artigo matricial rústico 46 da Secção G e tem a área de 22500 m2.	3064
18	MARGARIDA MARIA GONÇALVES CABEÇA RAMOS MOURA RUA AUGUSTO EDUARDO NUNES, 12 7000 ÉVORA	P	44 Sec. G	Monforte	00051/260385			468
	JOÃO AUGUSTO CABEÇA RAMOS MOURA RUA AUGUSTO EDUARDO NUNES, 12 7000 ÉVORA	P						
	BENITO CABEÇA RAMOS DE MOURA RUA AUGUSTO EDUARDO NUNES, 12 7000 ÉVORA	P						
	JOÃO AUGUSTO ROMÃO DE MOURA LARGO DA MADALENA, 14 7450 MONFORTE	TI						
19	JUVENÁLIA DA FÁTIMA SILVA CORREIA MENDES JOAQUIM MIGUEL PATINHAS MENDES Casados RUA TRINDADE COELHO, 18, 1º DTº BURACA 2720 AMADORA	P	43 Sec. G	Monforte	00767/921109			1769
	HERDEIROS DE JOAQUINA BALBINA DA SILVA CORREIA 7450 MONFORTE	P						
	LUIS BRANCO SILVA MARIA JOSÉ NEVES SARDINHA Casados AVENIDA ALMIRANTE REIS, 125, 3º DTº 1150 LISBOA	P						
	LUDOVINA JOAQUINA DA SILVA CORREIA GOMES ARMINDO GOMES Casados RUA PORTUGAL 7370 CAMPO MAIOR	P						
	DOMINGOS ANTÓNIO CORREIA 7450 MONFORTE	TI						
	JOAQUINA BALBINA DA SILVA CORREIA 7450 MONFORTE	TI						
20	MAPAN - SOCIEDADE AGRO PECUÁRIA, LDA S. BENTO DO AMEIXIAL 7100 ESTREMOZ	P	12 Sec G (parte); 25 Sec. G; 29 Sec. G; 127 Sec. G; 129 Sec. G.	Monforte	00411/031088		Este prédio está inscrito nos referidos artigos matriciais rústicos 25 da Secção G, 29 da Secção G, 127 da Secção G, 129 da Secção G e em parte do artigo matricial rústico 12 da Secção G da referida freguesia, o qual se encontra actualmente pendente de rectificação cadastral.	5216

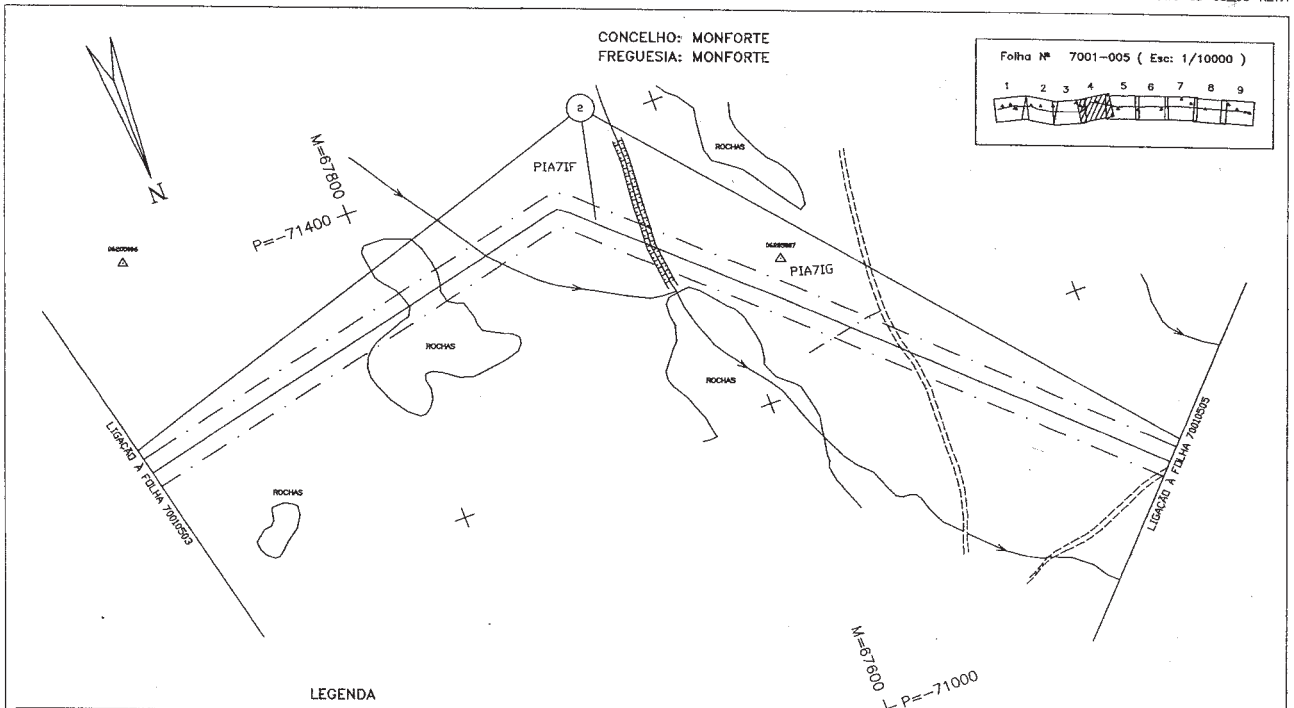
Parcela N.º	Nomes de Proprietários, Possuidores (P), Usufrutuários (U) ou Titulares Inscritos (TI), Conjuges e Moradas	(P) (U) (TI)	Matriz: R: Rústica; U: Urbana; omissa.	Freguesia	Descrição Predial	Confrontações do Prédio	Declarações Complementares	Área de Serviço do Prédio (m2)
20,1	MARIA DO CÉU CARTA SOEIRO DAS NEVES BARREIROS DE MAGALHÃES JOSÉ CARLOS BARREIROS DE MAGALHÃES Casados RUA AGOSTINHO NETO, 31, 7.º C 1750-004 LISBOA	P	42 Sec. G	Monforte	00952/280994			1753
	MANUEL VICENTE CARTA FERRA SOEIRO DAS NEVES TÚLIA LARANJO DO CARMO DAS NEVES Casados RUA DA PONTE NOVA, 9, BLOCO B, 5.º D 2735 CACÉM	P						
	CATARINA SOEIRO DAS NEVES RUA DR. ARSÉNIO JARDIM, 22 7450 MONFORTE	TI						
21 A	ANTÓNIO JOSÉ DE MOURA VELEZ MARIA DULCE DE ALMEIDA DIAS LOUÇAO DE MOURA VELEZ Casados RUA EDUARDO MARIA RODRIGUES, 290 2775-566 CARCAVELOS	P	8 Sec. G; U: 368º; U: 369º.	Monforte	00260/150487			7441
21 B			2104					
22	JÚPITER ANTÓNIO SANTOS RUA DE S. JOÃO, LT. 6, R/C ESQ. 2600 CASTANHEIRA DO RIBATEJO	P	145 Sec. G	Monforte	00344/250188			2818
	MARIA ANTÓNIA NISA VILARES VENTURA JOSÉ FRANCISCO RODRIGUES VENTURA Casados ESTRADA NACIONAL, LT. 3, 3.º ESQ.º 2840 SEIXAL	P						
	PERPÉTUA DA CONCEIÇÃO NISA VILARES BELO ULISSES JOAQUIM RODRIGUES BELO Casados RUA HENRIQUE MACEDO, 14 7450 MONFORTE	P						
	ANTÓNIA JOANA NISA PINTO CORREIA DA FONSECA JOÃO JOSÉ FIGUEIREDO CORREIA DA FONSECA Casados RUA ELIAS GARCIA, 366, 2.º DTº 2700-337 AMADORA	P						
	MANUEL JOAQUIM NISA VELEZ MARIA DO ROSÁRIO CARVALHO CAÇÃO VELEZ Casados RUA DR. AZEREDO PERDIGÃO, LT 4, 12.º ANDAR 2600 CASTANHEIRA DO RIBATEJO	P						
	JOSÉ PEREIRA VELEZ RUA DE S. JOÃO, LT. 3, R/C DTº 2600 CASTANHEIRA DO RIBATEJO	P						
	PAULO ANTÓNIO NISA SANTOS RUA DE S. JOÃO, LT. 6, R/C ESQ. 2600 CASTANHEIRA DO RIBATEJO	P						
	RUI MANUEL NISA SANTOS QUINTA BARACHO 2580 ALENQUER	P						
	ZACARIAS JOSÉ NISA VILARES 7450 MONFORTE	P						
	JOAQUIM NISA MONTE DA NIZA 7450 MONFORTE	TI						
	JOSÉ FRANCISCO VILARES 7450 MONFORTE	TI						
	BÁRBARA DE JESUS NISA RUA ELIAS GARCIA, 366, 2.º DTº 2700-337 AMADORA	TI						
22,1 A	PERPÉTUA DA CONCEIÇÃO NISA VILARES BELO ULISSES JOAQUIM RODRIGUES BELO Casados RUA HENRIQUE MACEDO, 14 7450 MONFORTE	P	9 Sec. G	Monforte	00341/250188			1258
	MARIA ANTÓNIA NISA VILARES VENTURA JOSÉ FRANCISCO RODRIGUES VENTURA Casados ESTRADA NACIONAL, LT. 3, 3.º ESQ.º 2840 SEIXAL	P						
	ZACARIAS JOSÉ NISA VILARES 7450 MONFORTE	P						

Parcela N.º	Nomes de Proprietários, Possuidores (P), Usufrutuários (U) ou Titulares Inscritos (TI), Conjuges e Moradas	(P) (U) (TI)	Matriz: R: Rústica; U: Urbana; omissa.	Freguesia	Descrição Predial	Confrontações do Prédio	Declarações Complementares	Área de Serviço do Prédio (m2)
22,1 B	MANUEL JOAQUIM NISA VELEZ MARIA DO ROSÁRIO CARVALHO CAÇÃO VELEZ Casados RUA DR. AZEREDO PERDIGÃO, LT 4, 12º ANDAR 2600 CASTANHEIRA DO RIBATEJO	P						775
	JOSÉ PEREIRA VELEZ RUA DE S. JOÃO, LT. 3, R/C DTº 2600 CASTANHEIRA DO RIBATEJO	P						
	PAULO ANTÓNIO NISA SANTOS RUA DE S. JOÃO, LT. 6, R/C ESQ. 2600 CASTANHEIRA DO RIBATEJO	P						
	RUI MANUEL NISA SANTOS QUINTA BARACHO 2580 ALENQUER	P						
	ANTÓNIA JOANA NISA PINTO CORREIA DA FONSECA JOÃO JOSÉ FIGUEIREDO CORREIA DA FONSECA Casados RUA ELIAS GARCIA, 366, 2º DTº 2700-337 AMADORA	P						
	JÚPITER ANTÓNIO SANTOS RUA DE S. JOÃO, LT. 6, R/C ESQ. 2600 CASTANHEIRA DO RIBATEJO	P						
	BENTA ROSA SANTEIRO NISA JÚPITER ANTÓNIO SANTOS Casados 7450 MONFORTE	TI						
	ANTÓNIA ROSA SANTEIRO 7450 MONFORTE	TI						
	JOSÉ FRANCISCO VILARES 7450 MONFORTE	TI						
	BÁRBARA DE JESUS NISA RUA ELIAS GARCIA, 366, 2º DTº 2700-337 AMADORA	TI						
23	MARIA FERNANDA CALDEIRA DE MOURA ANTÓNIO FERNANDES BARREIROS DE MOURA Casados RUA JOAQUIM CALDEIRA, 3 7450 MONFORTE	P	1 Sec. G	Monforte	00673/920221			12279
24	MARIA FERNANDA CALDEIRA DE MOURA ANTÓNIO FERNANDES BARREIROS DE MOURA Casados RUA JOAQUIM CALDEIRA, 3 7450 MONFORTE	P	2 Sec G	Monforte	00683/920228			3626
26	MARIANA CONCEIÇÃO CALDEIRA GRANCHINHO CANDEIAS BELCHIORRINHO JOSÉ MANUEL RIBEIRINHO CANDEIAS BELCHIORRINHO Casados RUA PADRE ANTÓNIO VIEIRA, 16 7000 ÉVORA	P	155 Sec. G; U:1095º.	Monforte	00524/020490	Este prédio está inscrito no referido artigo matricial rústico 155 da Secção G, o qual proveio do artigo matricial rústico 7 da Secção G da referida freguesia.		4100
27 A	ANTÓNIO CÁCERES VEIGA ROSA CALDEIRA TAVARES VEIGA Casados RUA GUILHERME GOMES FERNANDES, 10, 2º 7300 PORTALEGRE	P	5 Sec. H; U:364º.	Monforte	00064/240485			1856
27 B								4401
28	FERNANDO FERNANDES CALDEIRA DE MOURA RUA JOAQUIM JOSÉ CALDEIRA, 3 7450 MONFORTE	P	11 Sec. B1	Monforte	00308/270887			8260
29	ICERR - INSTITUTO DE CONSERVAÇÃO E EXPLORAÇÃO DA REDE RODOVIARIA AVENIDA DO BONFIM 7300 PORTALEGRE	TI	12 Sec. B1; 13 Sec. B1.	Monforte	00295/070887		Este prédio encontra-se inscrito nos referidos artigos matriciais rústicos 12 da Secção B1 e 13 da Secção B1, os quais provieram do artigo matricial rústico 2 da Secção B1 da mesma freguesia.	21201
	DAMIÃO GOMES BARRADAS LARGO DO JARDIM, 1 7450 MONFORTE	P						
30	MARIA ISABEL ROMÃO PONCE TENÓRIO DE MOURA MONTE DO ALCAIDE ASSUMAR 7450 MONFORTE	P	5 Sec. A; U:1177º; U:373º.	Monforte	00530/160590			14433

Parcela N.º	Nomes de Proprietários, Possuidores (P), Usufrutuários (U) ou Titulares Inscritos (TI), Conjuges e Moradas	(P) (U) (TI)	Matriz: R: Rústica; U: Urbana; (TI) omissa.	Freguesia	Descrição Predial	Confrontações do Prédio	Declarações Complementares	Área de Serviço do Prédio (m2)
31	JOÃO ALBERTO NUNES TAVARES AMPARO CARPINTERO PEDRAZ Casados APARTADO 28 7320 CASTELO DE VIDE	P	4 Sec. A	Monforte	00262/150487			5032
31,1	JOÃO ALBERTO NUNES TAVARES AMPARO CARPINTERO PEDRAZ Casados APARTADO 28 7320 CASTELO DE VIDE	P	3 Sec. A; U:374º.	Monforte	00259/150487			20709
32	DAMIÃO GOMES BARRADAS LARGO DO JARDIM, 1 7450 MONFORTE	P	1 Sec. A; U:366º.	Monforte	01398/20050323			1767
33	DIOGO GOMES VELEZ BARRADAS RUA VISCONDE DA LUZ, 17 7450 MONFORTE	P	6 Sec. E (parte)	Assumar	00083/070487		Este prédio fazia parte do prédio anteriormente inscrito no artigo matricial rústico 6 da Secção E da mesma freguesia, o qual se encontra actualmente pendente de rectificação cadastral.	15722
42 A	ANTÓNIO JOÃO PEREIRA ADELAIDE MARIA PEREIRA Casados RUA DA FONTE NOVA VEIROS 7100 ESTREMOZ	P	3 Sec. E (parte); U: 313º.	Assumar	00085/130487		Este prédio fazia parte do prédio anteriormente inscrito no artigo matricial rústico 3 da Secção E da referida freguesia, o qual se encontra actualmente pendente de rectificação cadastral	44948
42 B								522
42 C								17190
43	SALVADOR MARIA DE SOUZA E HOLSTEIN DE MELLO SÍTIO DA AGOLADA DE CIMA, 61 2100-011 CORUCHE	P	1 Sec. D; 2 Sec. B.	Assumar	00200/920218			44106
	TERESA MÓNICA DE SOUZA E HOLSTEIN BECK DE MELLO CASA DE STª MÓNICA, RUA PROF. FLEMING 2750 CASCAIS	U						
45	VASCO MARIA DE SOUSA E HOLSTEIN DE MELLO MARIA BÁRBARA MARTINS DIAS CARRASCO MELLO Casados PRACETA CIDADE DE BADAJOZ, 5, 6º D 2000-213 SANTARÉM	TI	1 Sec. B	Assumar	00199/920218			56459
	ANTÓNIO MARIA DE SOUSA E HOLSTEIN DE MELO NANCY PATRICE GRAHAM DE MELLO Casados HERDADE DA AGOLADA DE CIMA 2100-909 CORUCHE	TI						
	PEDRO MARIA DE SOUSA E HOLSTEIN DE MELO ANA CATARINA MARQUES FERREIRA BORDALO Casados HERDADE DA AGOLADA DE CIMA 2100 CORUCHE	TI						
	SALVADOR MARIA DE SOUSA E HOLSTEIN DE MELLO SÍTIO DA AGOLADA DE CIMA, 61 2100-011 CORUCHE	TI						
	JORGE MARIA DE SOUSA E HOLSTEIN DE MELLO ANA MARGARIDA RODRIGUES CARDIGO GODINHO DE MELLO Casados HERDADE DA AGOLADA DE CIMA DA PONTE 2100 CORUCHE	P						
	TERESA MÓNICA DE SOUZA E HOLSTEIN BECK DE MELLO CASA DE STª MÓNICA, RUA PROF. FLEMING 2750 CASCAIS	U						
46 A	ANTÓNIO JOSÉ VIEIRA DE AZEVEDO COUTINHO MARIA BEATRIZ MARCAO VEIGA DE AZEVEDO COUTINHO Casados RUA AUGUSTO CÉSAR OLIVEIRA TAVARES, 2 7300 PORTALEGRE	P	1 Sec. A	Assumar	00402/010716			21444
46 B	JOÃO LUÍS VIEIRA DE AZEVEDO COUTINHO MARIA DA CONCEIÇÃO FIALHO MARCÃO VEIGA DE AZEVEDO COUTINHO Casados AVENIDA JORGE ROBINSON, 29 7300 PORTALEGRE	P						21592



P-7001-DWG-CD-05_03-REV.1



LEGENDA

REDES DE ÁGUAS ESGOTOS E TELEFONES	REDES ELÉCTRICAS E DE GÁS	CARTOGRAFIA
<ul style="list-style-type: none"> CONEXÕES DE ÁGUA E OUTROS LIGAZÕES COLLECÇÕES DE ESGOTOS COLLECÇÕES DE ÁGUAS PLUVIAIS CAHOS TELEFÓNICOS LOCAL, INTERMUNICIPAL E REGIONAL CAHOS SUBSTITUÍVEIS DE CABOS CAHOS ADICIONAIS DE ASSINANTE LINHAS ADICIONAIS INTERMUNICIPAL E REGIONAL LINHAS ADICIONAIS DE ASSINANTE CAHOS SUBSTITUÍVEIS DE TELECOMUNICAÇÕES 	<ul style="list-style-type: none"> LINHA AEREA DE ALTA TENSÃO (REDE PRIMÁRIA/CONSTRUCÇÃO) CAHOS SUBSTITUÍVEIS DE ALTA TENSÃO (REDES DE CONSTRUÇÃO) LINHAS ADICIONAIS DE BARRA TENSÃO CAHOS SUBSTITUÍVEIS DE BARRA TENSÃO REDES DE GÁS 	<ul style="list-style-type: none"> CASA SERRANIA NÚMERO DE PARCELA ESTIVAL ESCORRIDO MURO MURO P. SOLTA MURO DE SUIÇOTE VEGAÇÕES DIVERSAS LIMITES DE CULTURA LAGO DE ÁGUA RIO LIMITE DE CONCELHO FANEA DE SERVAÇÃO LIMITE DE FREGUESIA POLIGONAL DE APOIO POSTE DE ALTA TENSÃO POSTE DE BARRA TENSÃO POSTE DE ALIMENTAÇÃO POSTE TELEFÓNICO

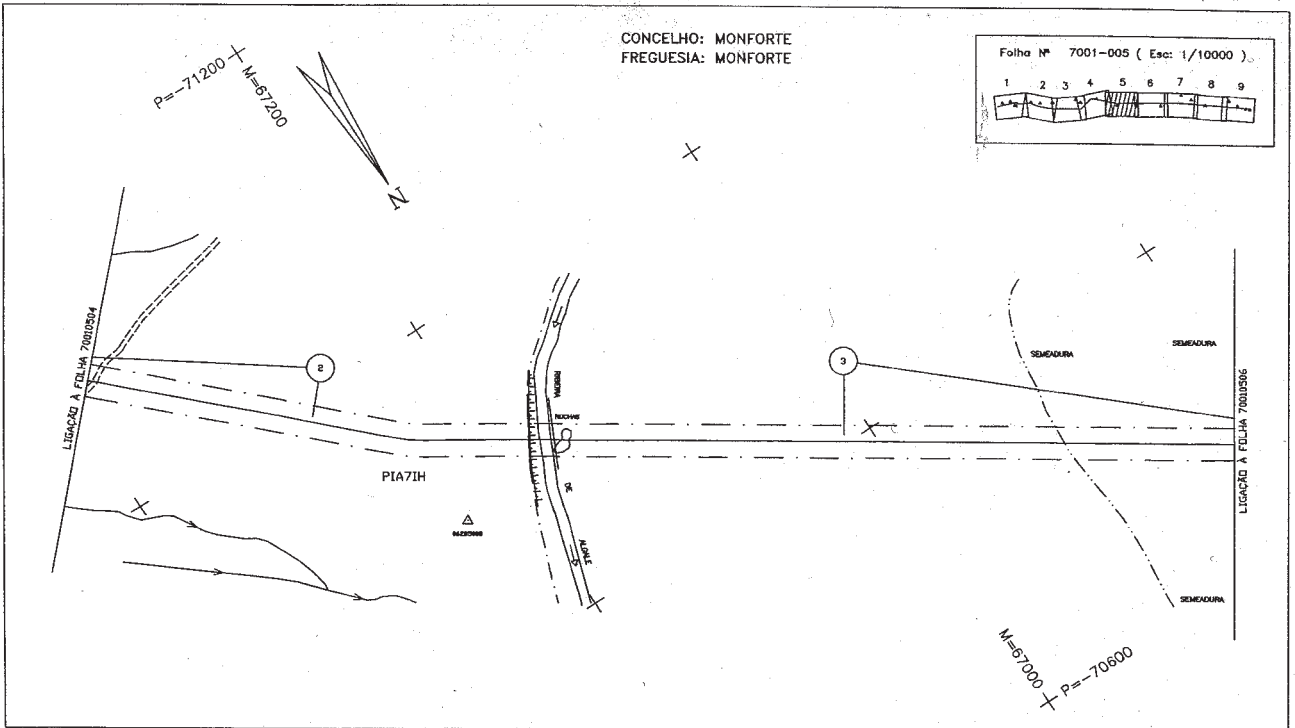
ESCALA GRÁFICA

1	25.00.00	AS-BUILT CADASTRAL	JD	EL	PR
0		ISSUED FOR CONSTRUCTION			
REV	DATE	DESCRIPTION	ORIG	PROJ	APPROV

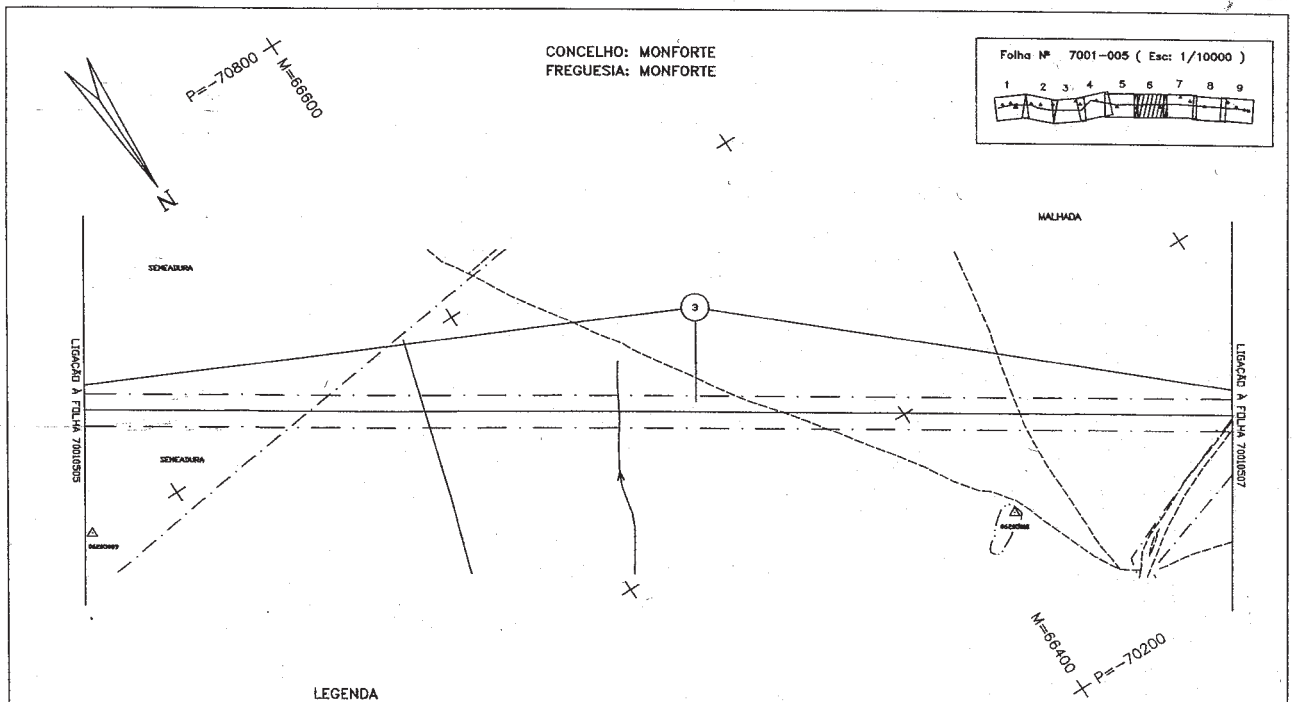
TRANSGAS, Soc. Portuguesa de Gás Natural SA. PROJECTO DE GAS NATURAL - PORTUGAL. SCALE 1:2000.

DOCUMENT NUMBER			
JOB No.	INDEX	DOC. TYPE	DRAWING No.
59.4255.00	P	7001 DWG	CD-05.04 1

TÍTULO: PLANTA CADASTRAL GASODUTO C.MAIOR/LEIRIA (LOTE 3)

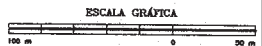


P-7001-DWG-CD-05_05-REV.1



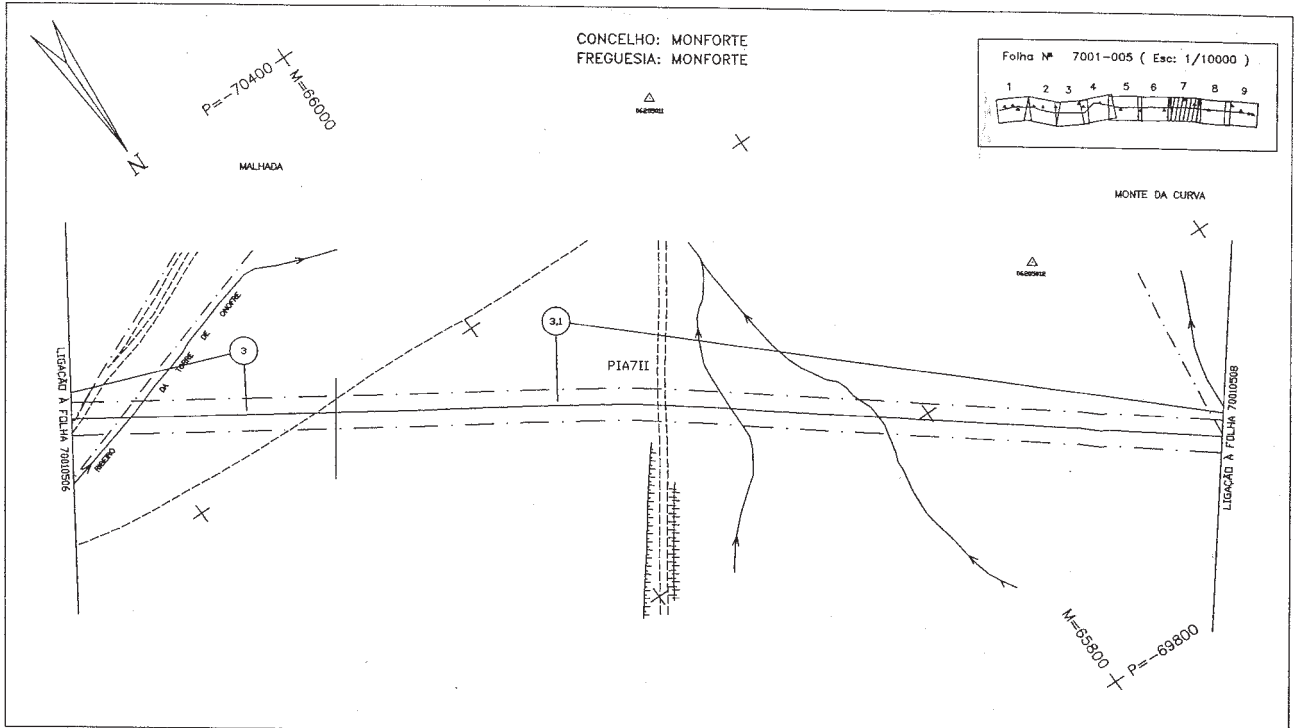
LEGENDA

REDES DE ÁGUAS ESQUOTOS E TELEFONES	REDES ELÉCTRICAS E DE GÁS	CARTOGRAFIA
CONEXÃO DE ÁGUA E OUTROS LIGADOS	LINHA AÉREA DE ALTA TENSÃO (EXC. PRAÇA/CONSTRUÇÃO)	OLIVA
COLEÇÕES DE ESBOÇO	CABOS SUBTERRÂNEOS DE ALTA TENSÃO (REDES DE DISTRIBUIÇÃO)	ENRASCADA
COLEÇÕES DE ÁGUAS PLUVIAIS	REDES DE DISTRIBUIÇÃO	NÚMERO DE PARCELA
CABO TELEFÓNICO COMUM, INTERCOMUNICADOR E REGIONAL	REDES DE DISTRIBUIÇÃO	ESTRADA
CABO SUBTERRÂNEO DE ABASTECIMENTO	REDES DE DISTRIBUIÇÃO	CAMINHO
CABOS AÉREOS DE ABASTECIMENTO	REDES DE DISTRIBUIÇÃO	ESCAMPAÇO
LINHA AÉREA INTERMUNICIPAL E REGIONAL	REDES DE DISTRIBUIÇÃO	MURO
REDES DE DISTRIBUIÇÃO DE ABASTECIMENTO	REDES DE DISTRIBUIÇÃO	MURO P. SOLA
CABOS SUBTERRÂNEOS DE TELECOMUNICAÇÕES	REDES DE DISTRIBUIÇÃO	MURO DE SUIÇOS
	REDES DE DISTRIBUIÇÃO	VEDAÇÕES DIVERSAS
	REDES DE DISTRIBUIÇÃO	LIMITES DE CULTURA
	REDES DE DISTRIBUIÇÃO	LINEA DE ÁGUA
	REDES DE DISTRIBUIÇÃO	RIO
	REDES DE DISTRIBUIÇÃO	LAJE DE CONCELHO
	REDES DE DISTRIBUIÇÃO	FAZENDA DE SENHAÇÃO
	REDES DE DISTRIBUIÇÃO	LAJE DE PARQUEIRA
	REDES DE DISTRIBUIÇÃO	POLIGONAL DE APOIO
	REDES DE DISTRIBUIÇÃO	POSTE DE ALTA TENSÃO
	REDES DE DISTRIBUIÇÃO	POSTE DE BAIXA TENSÃO
	REDES DE DISTRIBUIÇÃO	POSTE DE BARRAGEM
	REDES DE DISTRIBUIÇÃO	POSTE TELEFÓNICO

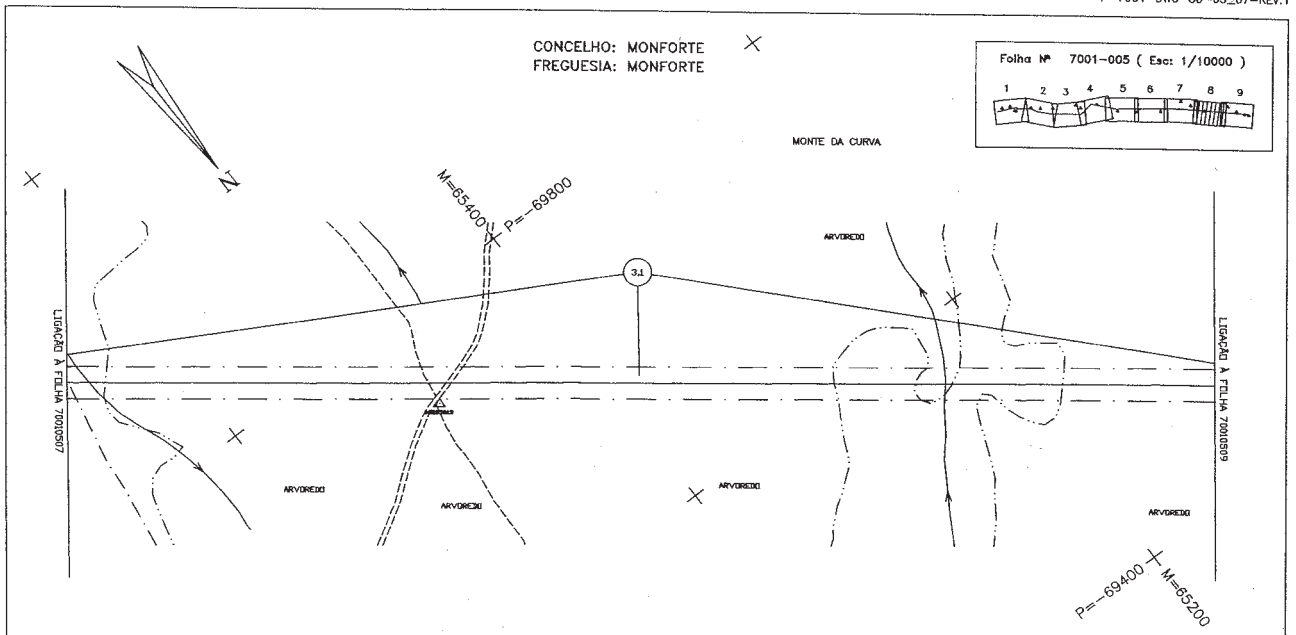


REV	DATE	DESCRIPTION	ENL	DATA	APPROV	ENL	DATA	APPROV	ENL	DATA	APPROV
1		22.08.05 AS-BUILT CADASTRAL									
0		ISSUED FOR CONSTRUCTION									

TRANSGÁS, S.A. - Portugal de Gás Natural S.A.		SCALE	
PROJECTO DE GAS NATURAL - PORTUGAL		1:2000	
JOB No.	INDEX	AREA	DOC. TYPE
59.4255.00	P	7001	DWG
DOCUMENT NUMBER		DRAWING No.	
7001		CD-05.06	
		REV	
		1	



P-7001-DWG-CD-05_07-REV.1



LEGENDA

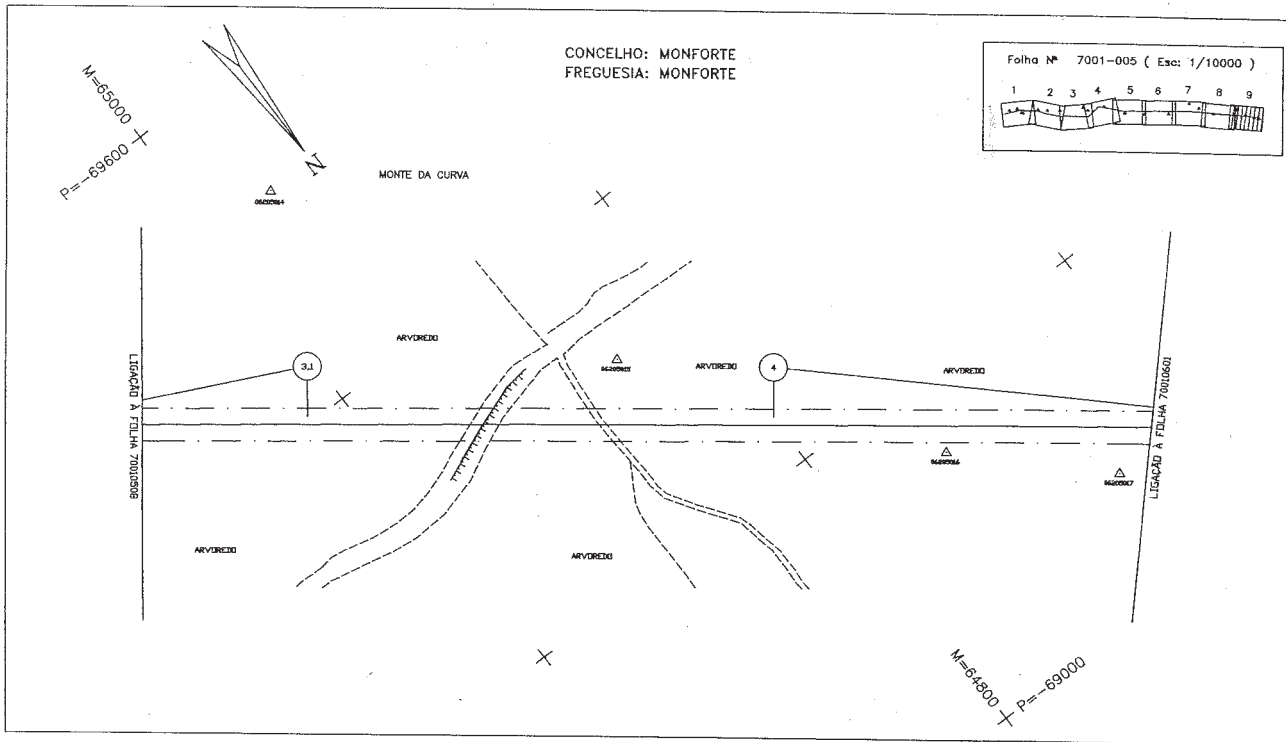
REDES DE ÁGUAS ESGOTOS E TELEFONES	REDES ELÉCTRICAS E DE GÁS	CARTOGRAFIA
CONDUTO DE ÁGUA E OUTROS SUCOS	REDE PRIMÁRIA/DETERMINAÇÃO	CAMA
COLLECÇÕES DE ÁGUAS PLUVIAIS	CANOS SUBTERRÂNEOS DE ALTA TENSÃO (REDES DE DISTRIBUIÇÃO)	INVERSA
CANOS TELEFÓNICOS (CANAL INTERMEDIÁRIO E RESERVA)	CANOS SUBTERRÂNEOS DE ALTA TENSÃO (REDES DE DISTRIBUIÇÃO)	NÚMERO DE PARCELA
CANOS SUBTERRÂNEOS DE ASSANITE	REDES DE BASTA TENSÃO	ESTRADA
CANOS ADERES DE ASSANITE	CANOS SUBTERRÂNEOS DE BAIXA TENSÃO	CAMPO
LINHA ADER. INTERMEDIÁRIA E RESERVA	REDES DE GÁS	ENCANHO
LINHA ADER. DE ASSANITE		MURO
CANOS SUBTERRÂNEOS DE TELECOMUNICAÇÕES		MURO P. SÓCIS.
		MURO DE SUPORTE
		VOGAÇÕES DIVERSAS
		LIMITES DE CULTURA
		LINHA DE ÁGUA
		PILO
		LIMITE DE CONCELHO
		Faixa de SERVIÇÃO
		LIMITE DE PRECISÃO
		POLIGONAL DE ANJO
		POSTE DE ALTA TENSÃO
		POSTE DE BAIXA TENSÃO
		POSTE DE LLAMADAÇÃO
		POSTE TELEFÓNICO

ESCALA GRÁFICA

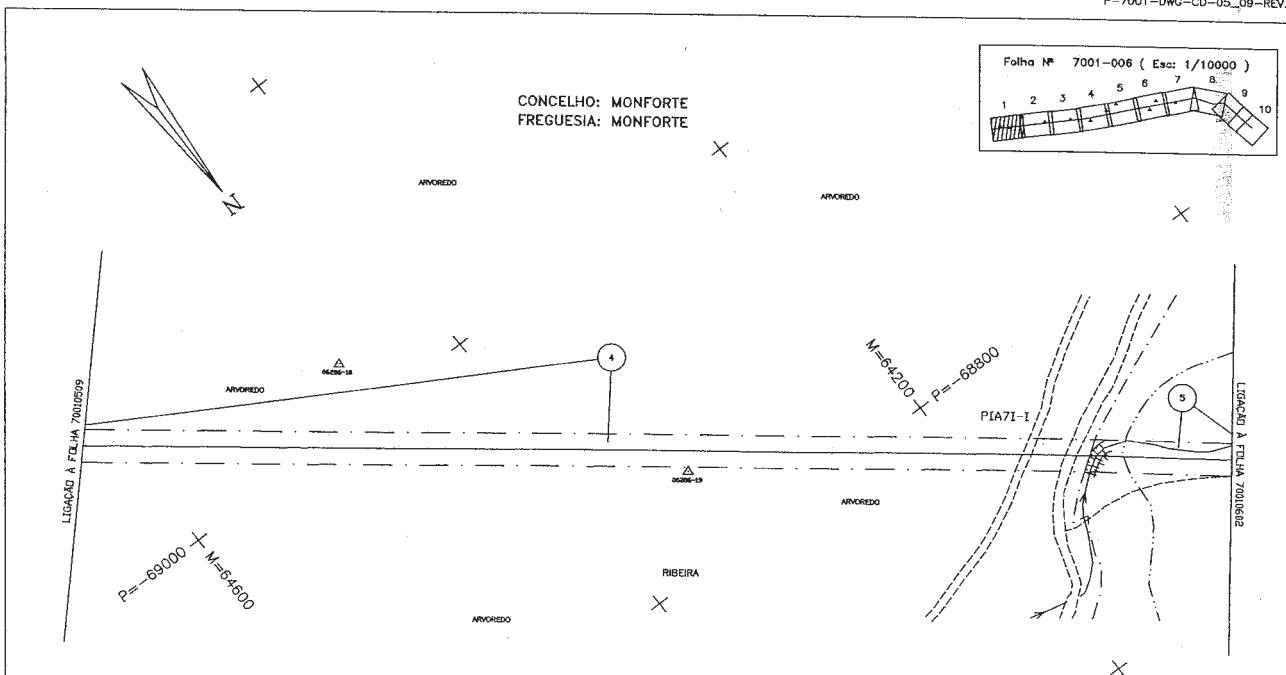


REV	DATE	DESCRIPTION	DESIGN	APPROV	DATE	APPROV	TÍTULO
1	21.08.05	AS-BUILT CADASTRAL	JG	JL	PH		PLANTA CADASTRAL
0		ISSUED FOR CONSTRUCTION					GASODUTO C.MAIOR/LEIRIA (LOTE 3)

DOCUMENT NUMBER		SCALE		JOB No.	
INDEX	AREA	DOC. TYPE	DRAWING No.	REV	PL
P	7001	DWG	CD-05.08	1	00




P-7001-DWG-CD-05_09-REV.1



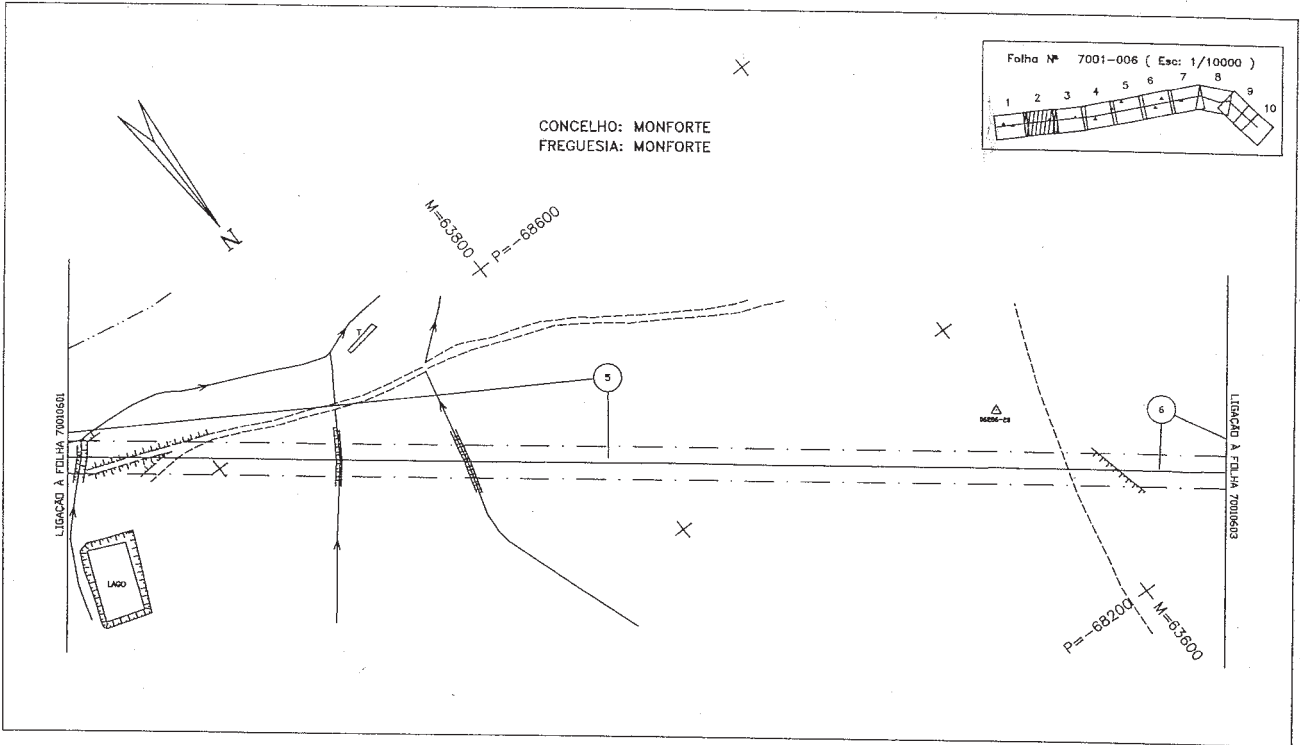
LEGENDA

REDES DE ÁGUAS ESGOTOS E TELEFONES	REDES ELÉCTRICAS E DE GÁS	CARTOGRAFIA
<ul style="list-style-type: none"> CONEXÃO DE ÁGUA E OUTROS LIQUIDOS COLECTORES DE ESGOTO COLECTORES DE ÁGUAS PLUVIAIS CABO TELEFÓNICO LOCAL (REDES DE DISTRIBUIÇÃO) CABOS SUBTERRÂNEOS DE ÁSFRITE CABOS SUBTERRÂNEOS DE ASBESTO LINHA ÁGUA INTERMUNICIPAL E REGIONAL LINHAS ÁGUA DE VERBADE CABOS SUBTERRÂNEOS DE TELECOMUNICAÇÕES 	<ul style="list-style-type: none"> LINHA ÁGUA DE ALTA TENSÃO (DESE PRIMA/CONSTRUÇÃO) CABOS SUBTERRÂNEOS DE ALTA TENSÃO (REDES DE DISTRIBUIÇÃO) LINHAS ÁGUA DE BAIXA TENSÃO CABOS SUBTERRÂNEOS DE BAIXA TENSÃO REDES DE GÁS 	<ul style="list-style-type: none"> ONHA BARREIRA NÚMERO DE PARCELA ESTRADA CAMINHO ESCRIVANHO MURO P. SOLTA MURO DE SUPORTE VEDAÇÕES DIVERSAS LIMITE DE CULTURA LINHA DE ÁGUA RIO LIMITE DE CONCELHO Faixa DE SERVIÇO LIMITE DE FREGUESIA POLIGONAL DE APOIO POSTE DE ALTA TENSÃO POSTE DE BAIXA TENSÃO POSTE DE ELIMINAÇÃO POSTE TELEFÓNICO

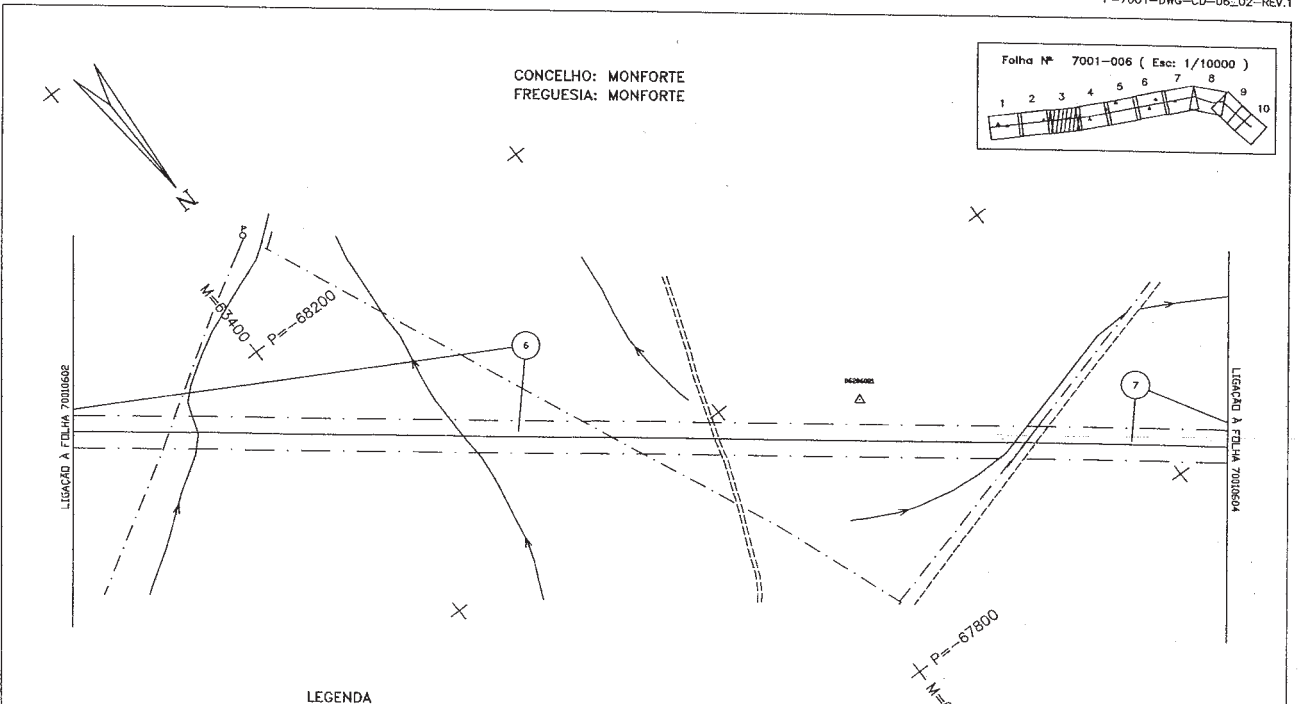


REV	DATE	DESCRIPTION	BY	CHECKED	APPROVED	DATE	SCALE	TÍTULO
1	23.06.00	AS-BUILT CADASTRAL	JL	JL	PR		1:2000	PLANTA CADASTRAL
0		ISSUED FOR CONSTRUCTION						GASODUTO C.MAIOR/LEIRIA (LOTE 3)

TRANSFAS, Soc. Portuguesa de Gas Natural SA	PROJECTO DE GAS NATURAL — PORTUGAL	SCALE	DOCUMENT NUMBER
		1:2000	JOB No. 59.4235.00 INDEX P AREA 7001 SOC. TYPE DWG DRAWING No. CD-08.01 REV 1




P-7001-DWG-CD-06_02-REV.1



LEGENDA

REDES DE ÁGUAS ESGOTOS E TELEFONES	REDES ELÉCTRICAS E DE GÁS	CARTOGRAFIA
CONDUITE DE ÁGUA E OUTROS LIGADOS	LINHA AEREA DE ALTA TENÇÃO (REDE TRANSMISSÃO/DISTRIBUIÇÃO)	CHUVA
COLECTORES DE ENCHORO	CABOS SUBTERRÂNEOS DE ALTA TENÇÃO (REDES DE DISTRIBUIÇÃO)	SWITCHING
COLECTORES DE ÁGUAS PLUVIAIS	LINHAS AEREA DE BAIXA TENÇÃO	NÚMERO DE PARCELA
CABO TELEFÓNICO LOCAL, INTERMUNICIPAL E REGIONAL	CABOS SUBTERRÂNEOS DE BAIXA TENÇÃO	ESTACIÃO
CABOS SUBTERRÂNEOS DE FIBRA	REDES DE GÁS	CAMINHO
CABOS AEREA DE ASSINALE		ENCANAMENTO
LINHA AEREA INTERMUNICIPAL E REGIONAL		MURO
LINHA AEREA DE ASSINALE		MURO P. TOLA
CABOS SUBTERRÂNEOS DE TELECOMUNICAÇÃO		MURO DE SUPORTE
		VEDAÇÃO DIVISÓRIA
		LIMITES DE CULTURA
		LINHA DE ÁGUA
		ARDO
		LIMITE DE CONCELHO
		FILHA DE SERRAÇÃO
		LIMITE DE FREGUESIA
		POLIGONAL DE APOIO
		POSTE DE ALTA TENÇÃO
		POSTE DE BAIXA TENÇÃO
		POSTE DE ALUMINAÇÃO
		POSTE TELEFÓNICO

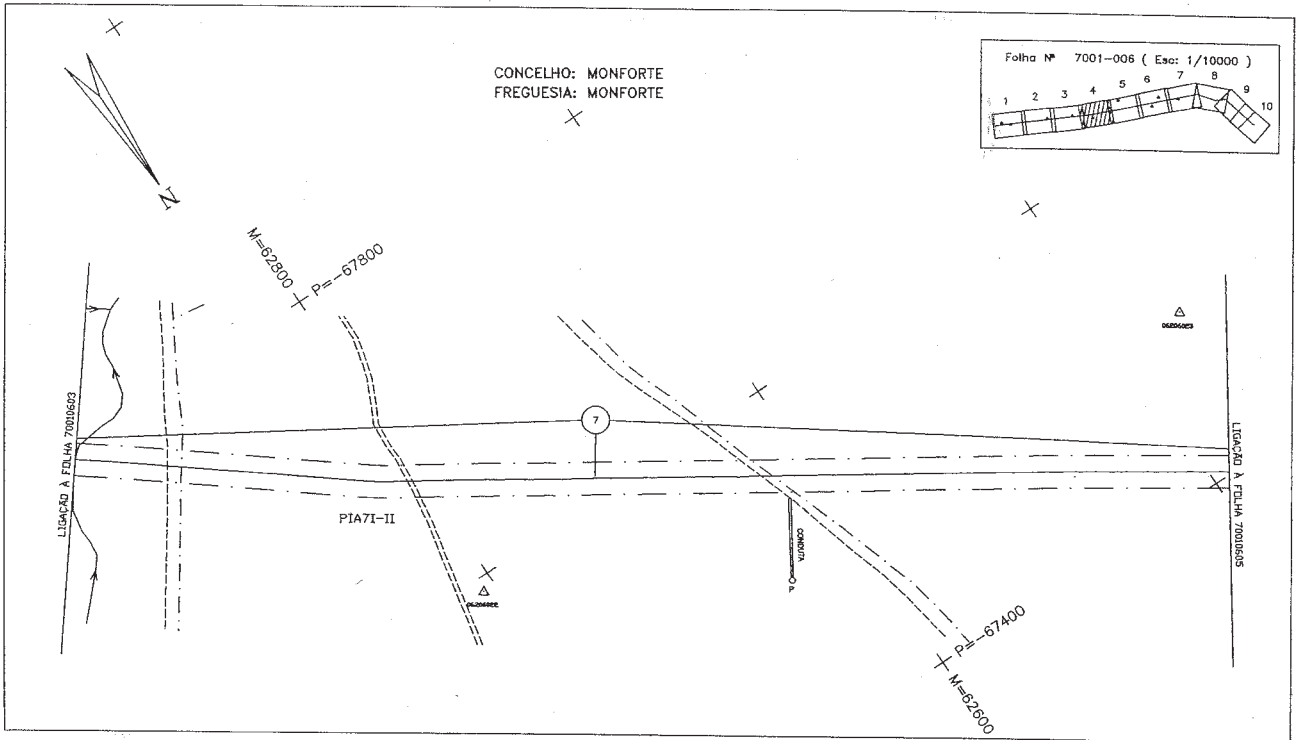
ESCALA GRÁFICA



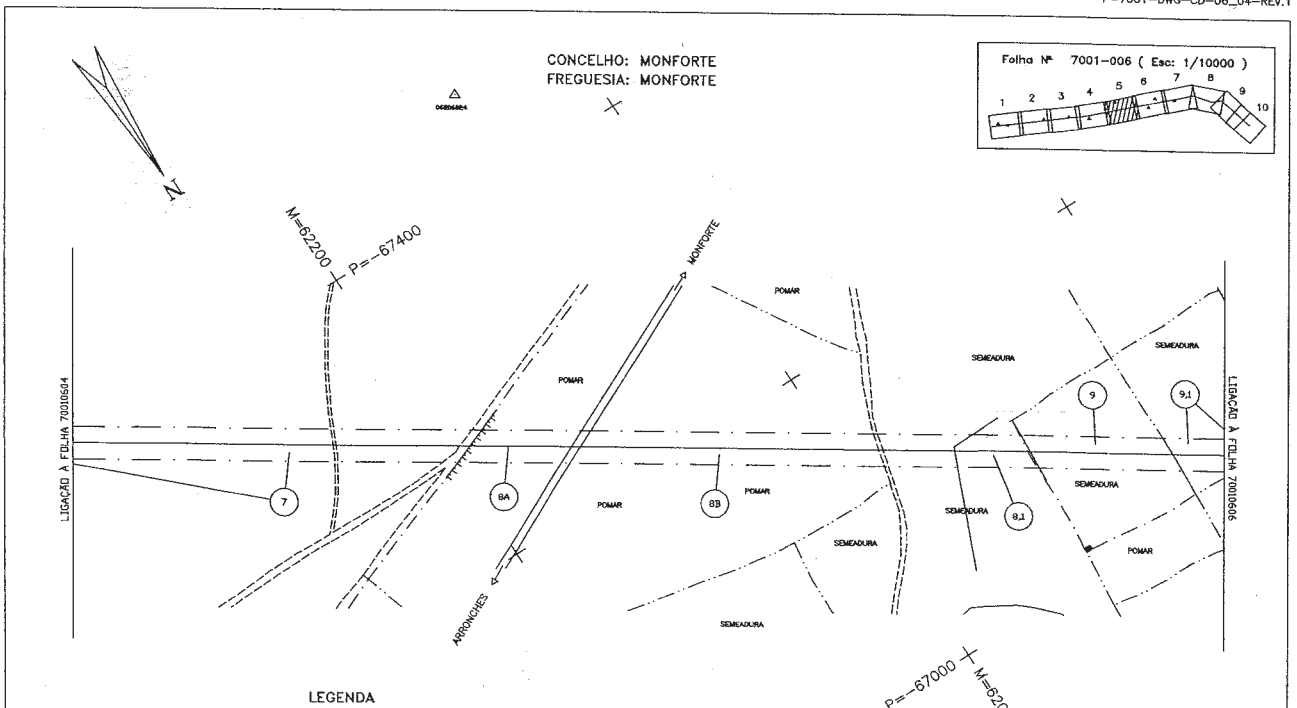
REV	DATE	DESCRIPTION	DATA DE APROVAÇÃO	PROJ	DESENH	REVISOR	REVISOR
1	21.08.05	AS-BUILT CADASTRAL		J.D.	J.L.	PR	
0		ISSUED FOR CONSTRUCTION					

TRANSGAS, S.A., Portuguesa do Gas Natural SA.		SCALE		DOCUMENT NUMBER	
PROJECTO DE GAS NATURAL - PORTUGAL		1:2000		JOB No. 59-4255.00	
PROJEC	AREA	DOC. TYPE	DRAWING No.	REV	
P	7001	DWG	CD-09.03	1	

TÍTULO: PLANTA CADASTRAL
GASODUTO C.MAJOR/LEIRA (LOTE 3)




P-7001-DWG-CD-06_04-REV.1



LEGENDA

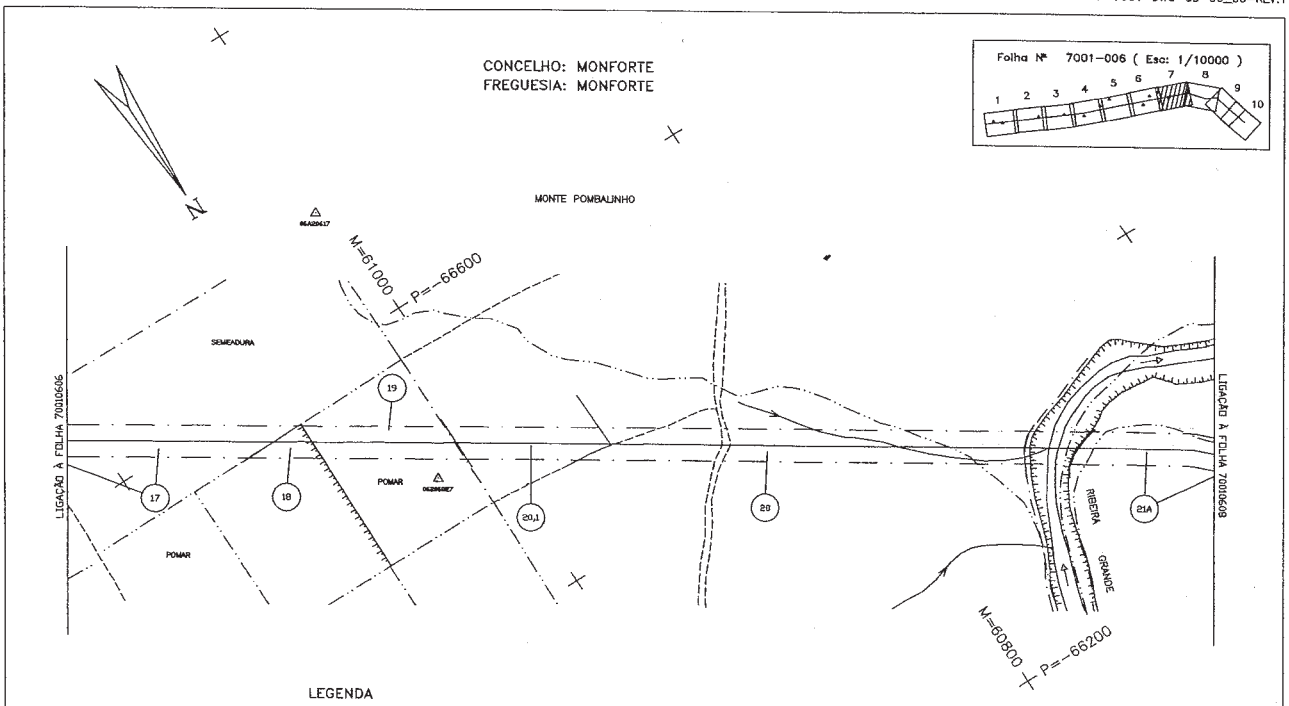
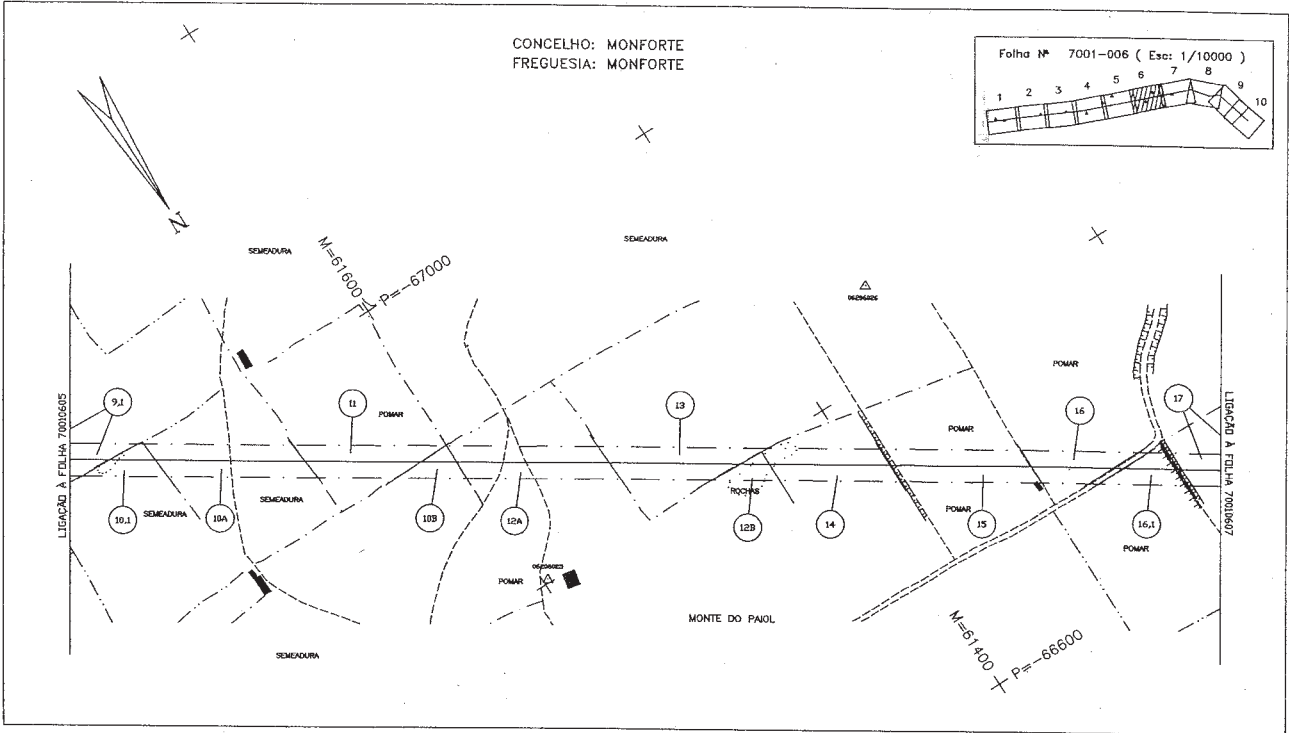
REDES DE ÁGUAS ESGOTOS E TELEFONES	REDES ELÉCTRICAS E DE GÁS	CARTOGRAFIA
CONDUÇÃO DE ÁGUA E OUTROS LÍQUIDOS	LINHA AEREA DE ALTA TENÇÃO (DESE PRÓPRIO/CONSTRUAÇÃO)	ONDA
COLETORES DE ESGOTO	CABOS SUBTERRÂNEOS DE ALTA TENÇÃO (DESE DE DISTRIBUIÇÃO)	ENFEREA
COLETORES DE ÁGUAS PLUVIAIS	LINHAS AERIAS DE BAIXA TENÇÃO	① NÚMERO DE PARCELA
CABO TELEFÓNICO LOCAL (INTERIOR E REGIONAL)	CABOS SUBTERRÂNEOS DE BAIXA TENÇÃO	ESTRELA
CABOS SUBTERRÂNEOS DE AERIANTE	REDES DE GÁS	QUADRADO
CABOS AERIEOS DE AERIANTE		MURO
LINHA AEREA INTERMEDIARIA E REGIONAL		MURO P. SOLTA
CABOS AERIEOS DE AERIANTE		MURO DE SUPORTE
CABOS SUBTERRÂNEOS DE TELECOMUNICAÇÕES		VEDAÇÕES DIVERSAS
		LIMITES DE CULTURA
		LINHA DE ÁGUA
		RIO
		LIMITE DE CONCELHO
		PARA DE SERVIÇO
		LIMITE DE FREGUESIA
		POLIGONAL DE APICO
		POSTE DE ALTA TENÇÃO
		POSTE DE BAIXA TENÇÃO
		POSTE DE ILUMINAÇÃO
		POSTE TELEFÓNICO



REV	DATE	DESCRIPTION	DESIGN	ELAB	APPROV	SCALE	DOCUMENT NUMBER
1	21.09.05	AS-BUILT CADASTRAL	JG	AL	FR	1:2000	58.4255.00
0		ISSUED FOR CONSTRUCTION					7001 DWG

TITULO	INDEX	AREA	DOC. TYPE	DRIVING No.	REV
PLANTA CADASTRAL	P	7001	DWG	CD-06.05	1

TRANSGAS, Sct. Portuguesa de Gas Natural SA. PROJECTO DE GAS NATURAL - PORTUGAL



LEGENDA

REDES DE ÁGUAS ESGOTOS E TELEFONES	REDES ELÉCTRICAS E DE GÁS	CARTOGRAFIA
CONDUÇÃO DE ÁGUA E OUTROS LÍQUIDOS	LINHA AEREA DE ALTA TENSÃO (POSTE PIVOTADO/CONSTRUCÇÃO)	ORNA
COLECTORES DE ÁGUA PLUVIAS	CANOS SUBTERRÂNEOS DE ALTA TENSÃO (POSTES DE DISTRIBUIÇÃO)	BARREIRA
CANOS TELEFONICOS CADAVAL, INTERMUNICIPAL E REGIONAL	CANOS SUBTERRÂNEOS DE ALTA TENSÃO (POSTES DE DISTRIBUIÇÃO)	NÚMERO DE PARCELA
CANOS SUBTERRÂNEOS DE ÁGUA POTÁVEL	LINHAS AERIAS DE BAIXA TENSÃO	ESTRELA
CANOS AEREA DE ASSESSANTE	CANOS SUBTERRÂNEOS DE BAIXA TENSÃO	ESCORTELA
LINHA AEREA INTERMUNICIPAL E REGIONAL	REDES DE GÁS	MURO
LINHAS AERIAS DE ASSESSANTE		MURO P. SOLTA
CANOS SUBTERRÂNEOS DE TELECOMUNICAÇÕES		MURO DE SUPORTE
		VEDAÇÕES DIVERSAS
		LIMITE DE CULTURA
		LINHA DE ÁGUA
		NO
		LIMITE DE CONCELHO
		PARA DE SERVIÇO
		LIMITE DE FREGUESIA
		POLIGONAL DE APOIO
		POSTE DE ALTA TENSÃO
		POSTE DE BAIXA TENSÃO
		POSTE DE ILUMINAÇÃO
		POSTE TELEFÓNICO

ESCALA GRÁFICA



REV	DATE	DESCRIPTION	APP. 1	APP. 2	APP. 3	APP. 4	APP. 5	APP. 6	APP. 7	APP. 8	APP. 9	APP. 10
1	21.09.05	AS-BUILT CADASTRAL										
0		ISSUED FOR CONSTRUCTION										

PROJETO DE GAS NATURAL - PORTUGAL

SCALE: 1:2000

DOCUMENT NUMBER: 7001 DWG

JOB No.: 59.4255.00

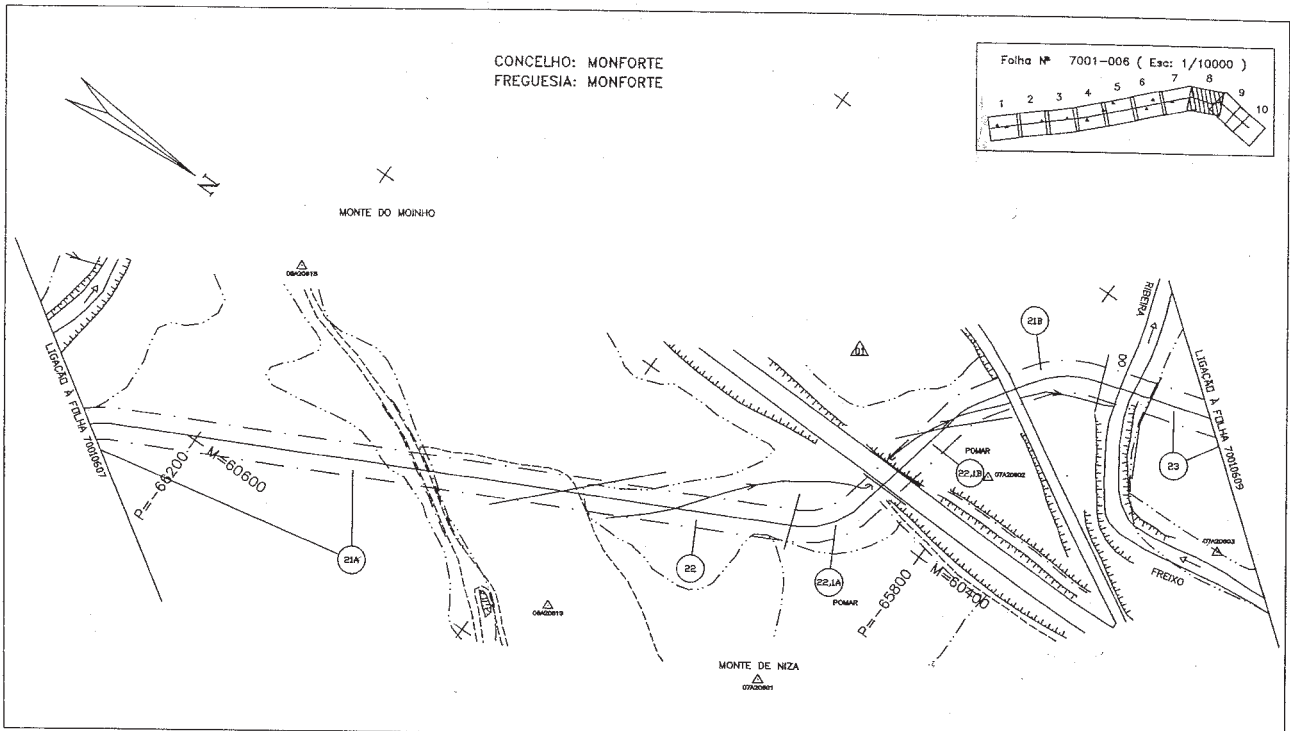
INDEX: P

AREA: 7001

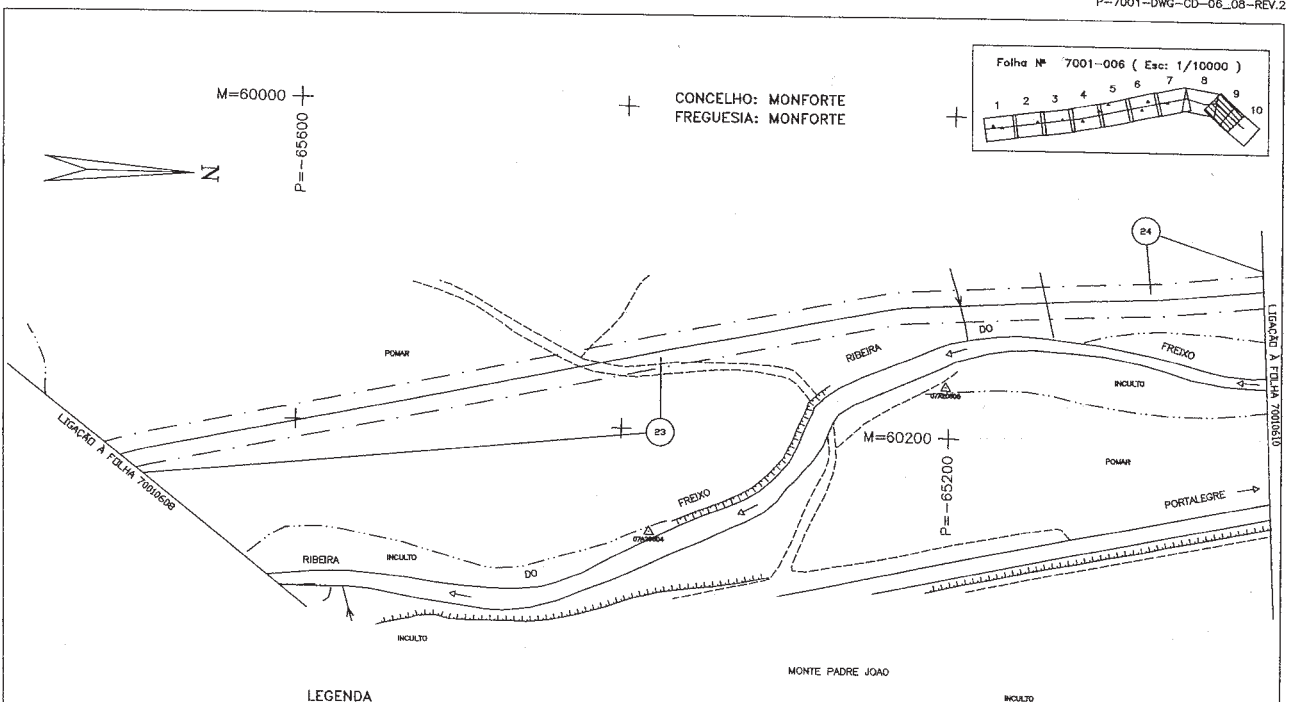
DOC. TYPE: DWG

DRAWING No.: CD-08.07

REV: 1



P-7001-DWG-CD-06_08-REV.2



LEGENDA

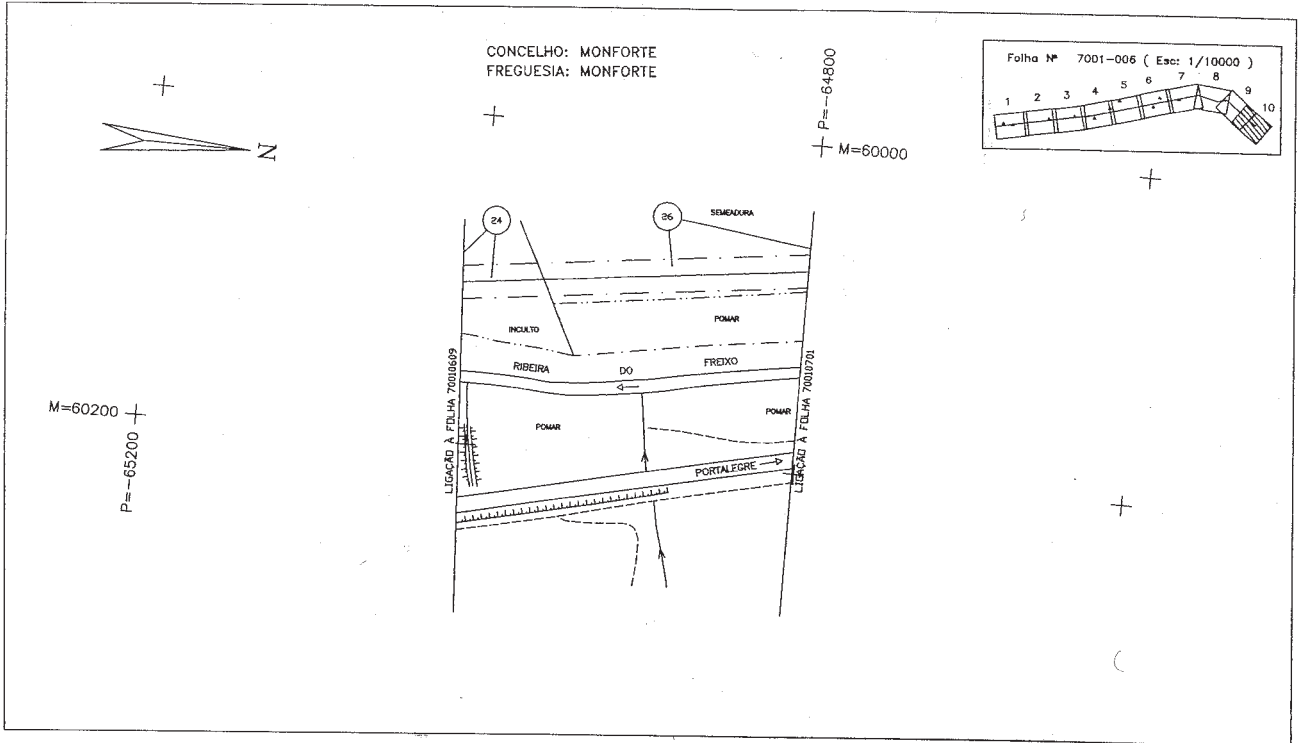
REDES DE ÁGUAS ESQUOTAS E TELEFONES	REDES ELECTRICAS E DE GAS	CARTOGRAFIA
CONDUÇÕES DE ÁGUA E OUTROS LIQUIDOS	LINHA AÉREA DE ALTA TENSÃO (DESE. PARAFUSO/CONTORNO)	DESA
COLLECÇÕES DE ESBORO	CABOS SUBTERRÂNEOS DE ALTA TENSÃO (REDES DE INTERLIGAÇÃO)	BARRELA
COLLECÇÕES DE ÁGUAS PLUVIAS	LANHAS AÉREAS DE BAAVA TENSÃO	NÚMERO DE PARCELA
CABO TELEFÓNICO LOCAL, INTERMUNICIPAL E REGIONAL	CABOS SUBTERRÂNEOS DE BAAVA TENSÃO	ESTRADA
CABOS SUBTERRÂNEOS DE BAAVA TENSÃO	REDES DE GAS	CANALIZADO
CABOS AÉREOS DE ASSINANTE		ESCARPADO
LANHA AÉREA INTERMUNICIPAL E REGIONAL		MURO
LANHAS AÉREAS DE ASSINANTE		MURO P. SOLA
CABOS SUBTERRÂNEOS DE TELECOMUNICAÇÕES		MURO DE SUPORTE
		VEGETAÇÕES DIVERSAS
		LIMITES DE QUILAS
		POSTO TELEFÓNICO
		POSTO DE ALTA TENSÃO
		POSTO DE BAAVA TENSÃO
		POSTO DE ALTA TENSÃO
		POSTO TELEFÓNICO

ESCALA GRÁFICA

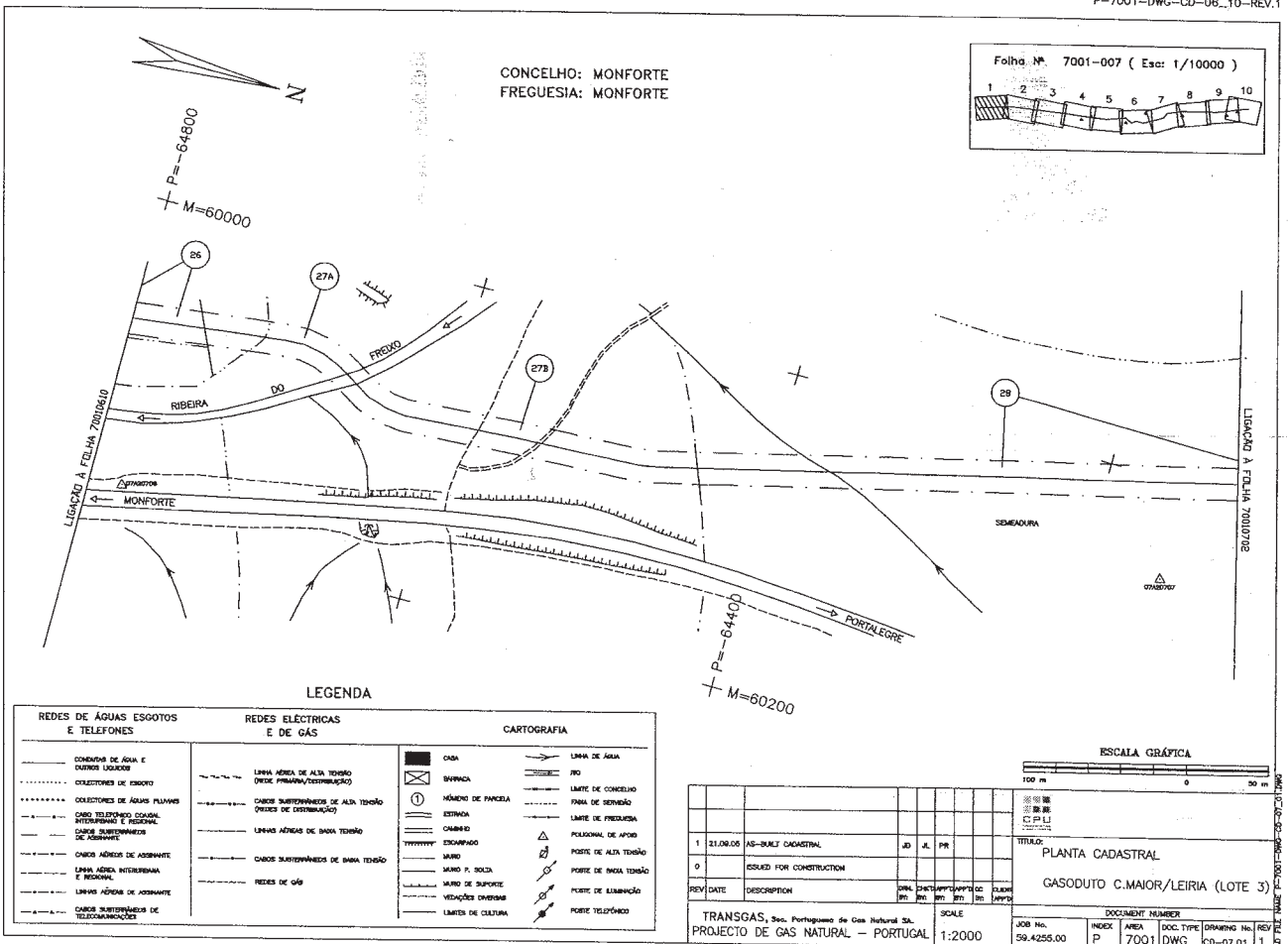
REV	DATE	DESCRIPTION	DESIGNADO	ELABORADO	APROVADO	EMISSÃO	REVISÃO	REVISÃO	REVISÃO	REVISÃO
1	21.08.05	AS-BUJZ CADASTRAL	JG	JL	FR					
0		ISSUED FOR CONSTRUCTION								

TRANSGAS, Soc. Portuguesa de Gas Natural SA		SCALE	
PROJECTO DE GAS NATURAL — PORTUGAL		1:2000	

DOCUMENT NUMBER			
JOB No.	INDEX	AREA	DOC. TYPE
59.4255.00	P	7001	DWG
DRAWING No.		REV	
CD-08.09		1	




P-7001-DWG-CD-06_10-REV.1



LEGENDA

REDES DE ÁGUAS ESGOTOS E TELEFONES	REDES ELÉCTRICAS E DE GAS	CARTOGRAFIA
CONDUZOR DE ÁGUA E OUTROS LIQUIDOS	LINHA AEREA DE ALTA TENSAO (DESE, PRIMARIA, TRANSMISSAO)	CASA
COLECTORES DE ESGOTO	CABOS SUBTERRANEOS DE ALTA TENSAO (ORDES DE DISTRIBUICAO)	BRANCA
COLECTORES DE ÁGUAS PLUVIAIS	LINHAS AERIAS DE BAIXA TENSAO	NÚMERO DE PARCELA
CABO TELEFÓNICO CENTRAL, INTERMEDIÁRIO E REGIONAL	CABOS SUBTERRANEOS DE BAIXA TENSAO	ESTRADA
CABOS SUBTERRANEOS DE ASSINANTE	REDES DE GAS	CANAL
CABOS AERIEOS DE ASSINANTE		ENCANADO
LINHA AEREA INTERMEDIARIA E REGIONAL		JARDIM
LINHA AEREA DE ASSINANTE		JARDIM P. SOLA
CABOS SUBTERRANEOS DE TELECOMUNICACAO		JARDIM DE SUPORE
		VEDACAO DIVERSAS
		LIMITE DE CULTIVA
		LINHA DE ÁGUA
		PO
		LIMITE DE CONCELHO
		PARCELA DE SERVIÇO
		LIMITE DE FREGUESIA
		POSICIONAL DE APOIO
		POSTE DE ALTA TENSAO
		POSTE DE BAIXA TENSAO
		POSTE DE LEMBRACAO
		POSTE TELEFÓNICO



REV	DATE	DESCRIPTION	DESIGN	APP	APP	APP	APP	APP	APP	APP	APP	APP	APP
1	21.06.05	AS-BUQUE CADASTRAL		JU	JL	PR							
0		ISSUED FOR CONSTRUCTION											

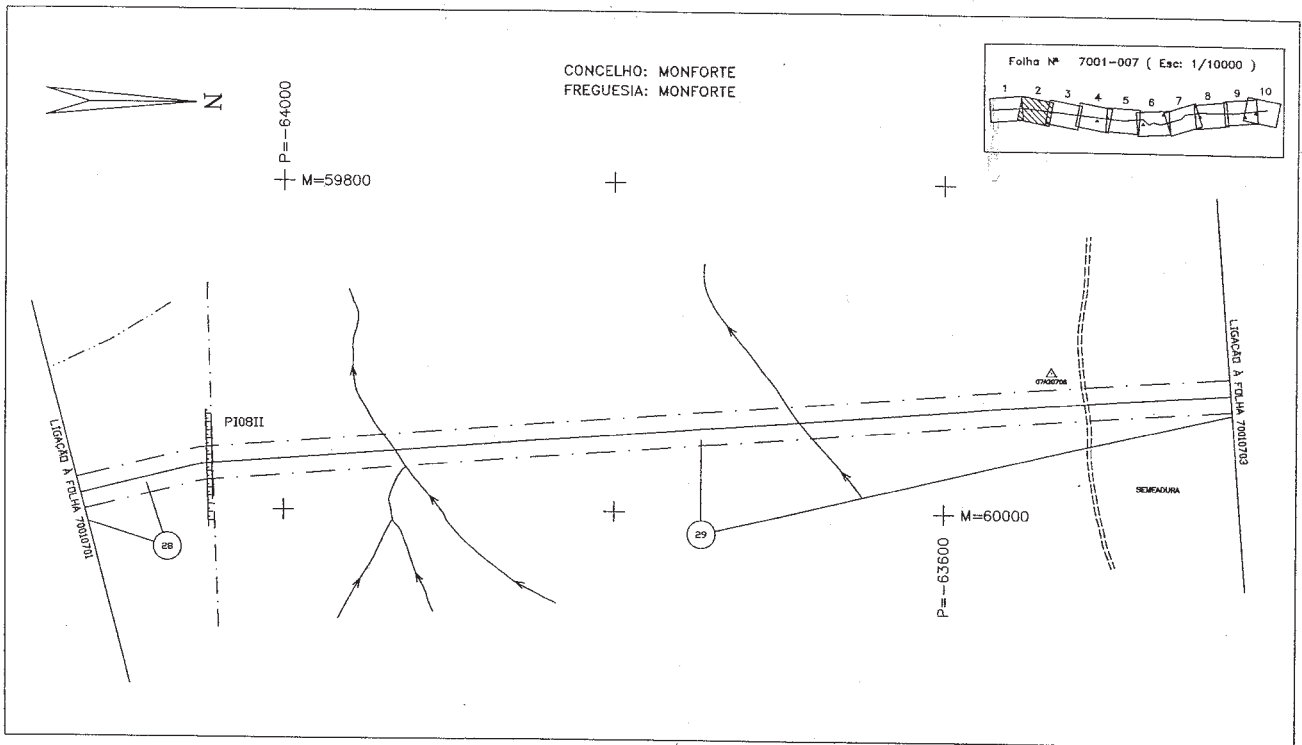
TÍTULO: PLANTA CADASTRAL
GASODUTO C.MAIOR/LEIRIA (LOTE 3)

TRANSGAS, Soc. Portuguesa de Gas Natural SA.
PROJECTO DE GAS NATURAL — PORTUGAL

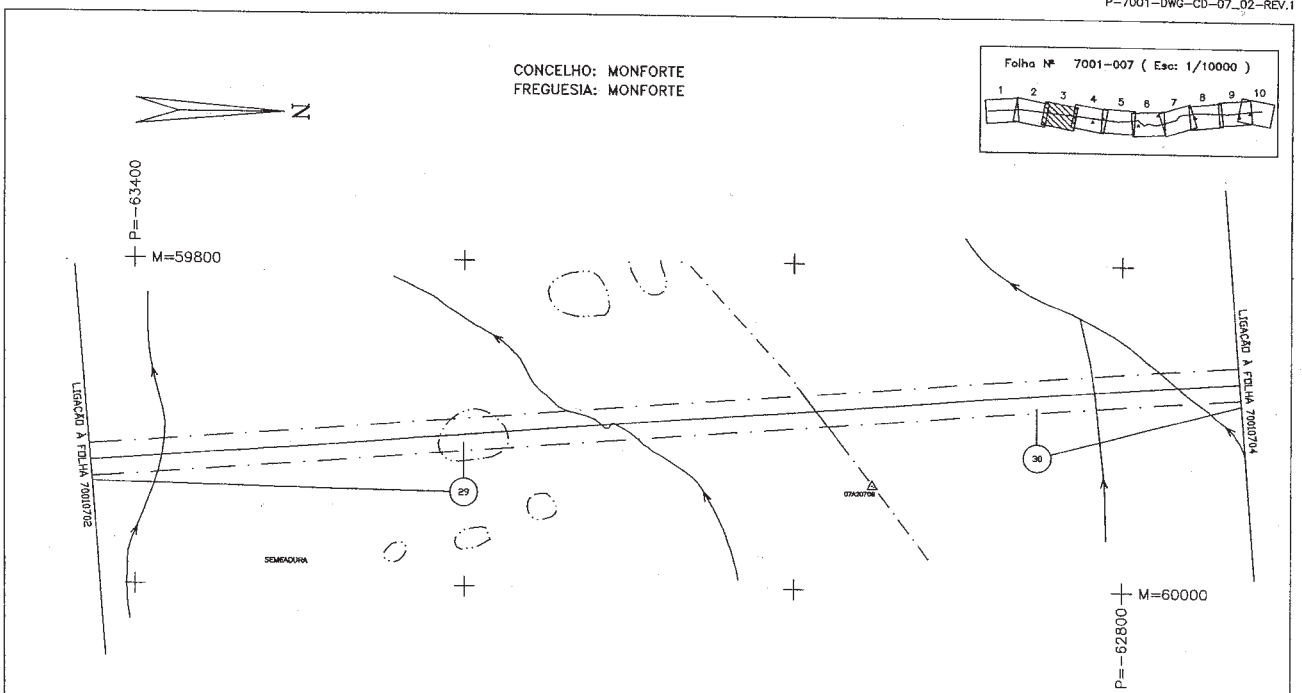
SCALE: 1:2000

DOCUMENT NUMBER			
JOB No.	INDEX	AREA	DOC. TYPE
59.4255.00	P	7001	DWG

DRIVING No. REV: CD-07.01 1



P-7001-DWG-CD-07_02-REV.1



LEGENDA

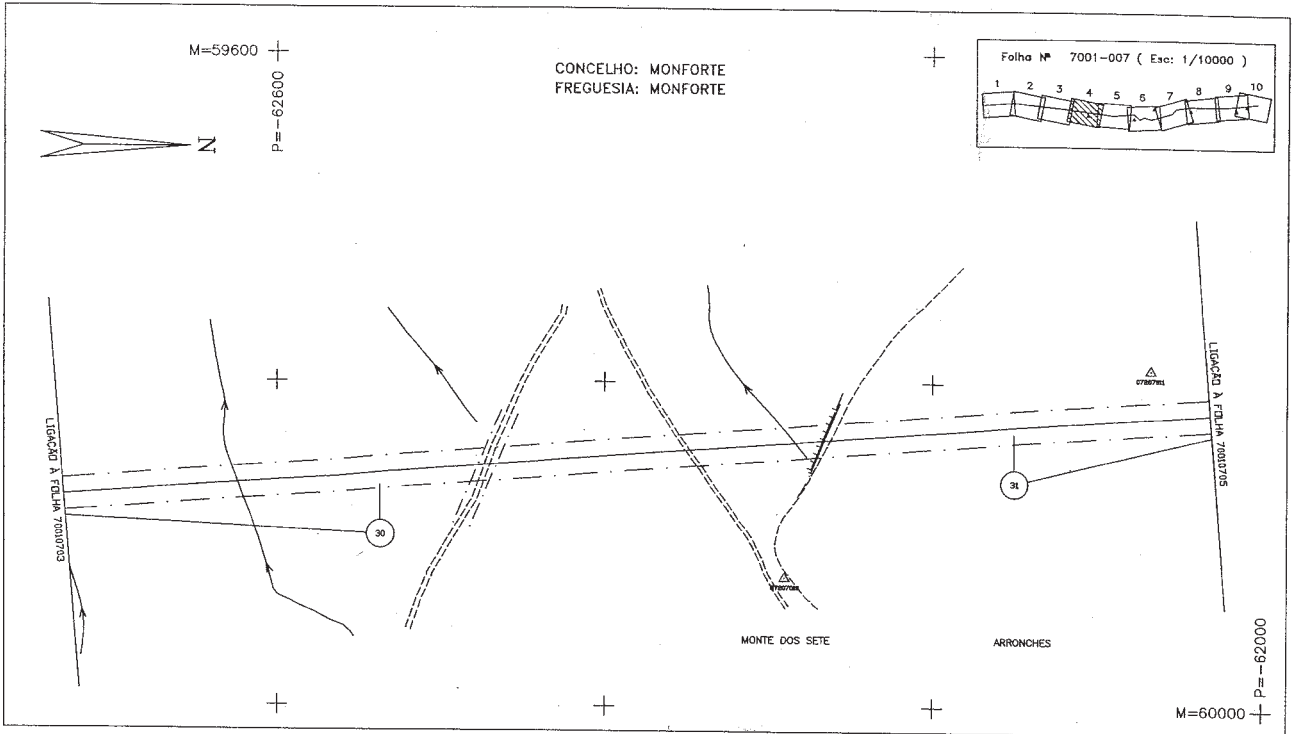
REDES DE ÁGUAS ESGOTOS E TELEFONES	REDES ELÉCTRICAS E DE GÁS	CARTOGRAFIA
CONDUTA DE ÁGUA E OUTROS LIGAM.	LINHA ÁGUA DE ALTA TENSÃO (REDE PRIMÁRIA DESTINADA)	CASA
COLLECTORES DE ESGOTO	CANOS SUBTERRÂNEOS DE ALTA TENSÃO (REDES DE DISTRIBUIÇÃO)	BARRECA
COLLECTORES DE ÁGUAS PLUVIAIS	LINHAS ÁGUA DE BAIXA TENSÃO	HÓRNEO DE PIVELCA
CANOS RELEVADOS C/ALUM. INTERMEDIÁRIO E RESERVA.	CANOS SUBTERRÂNEOS DE BAIXA TENSÃO	ESTRELA
CANOS SUBTERRÂNEOS DE ASBESTO	REDES DE GÁS	CAMARÃO
CANOS ÁGUA DE ASBESTO		ESCAMPAÇO
LINHA ÁGUA INTERMEDIÁRIA E RESERVA.		MURO
LINHAS ÁGUA DE ASBESTO		MURO P. SOLA
CANOS SUBTERRÂNEOS DE TELECOMUNICAÇÕES		MURO DE SUPORTE
		VEDAÇÕES DIVERSAS
		LIMITE DE CULTUR.
		LINEA DE ÁGUA
		RIO
		LIMITE DE CONCELHO
		PARA DE SENSADO
		LIMITE DE FREGUESIA
		POSICIONAL DE APOIO
		POSTE DE ALTA TENSÃO
		POSTE DE BAIXA TENSÃO
		POSTE DE LAMBAÇÃO
		POSTE TELEFÓNICO

ESCALA GRÁFICA

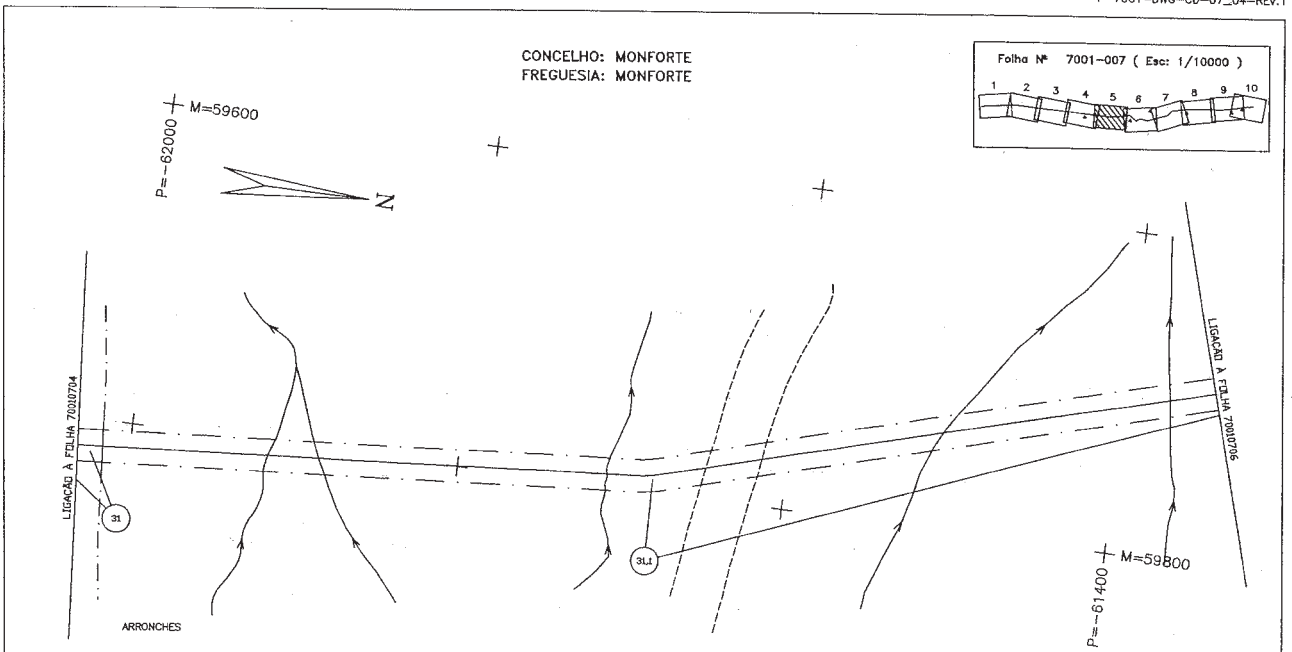


REV	DATE	DESCRIPTION	DATA	DECAT	APP	APPRO	CLASSE	USO
1	21.08.05	AS-BUILT CADASTRAL						
0		ISSUED FOR CONSTRUCTION						

TÍTULO:		PLANTA CADASTRAL	
GASODUTO C.MAIOR/LEIRIA (LOTE 3)		DOCUMENT NUMBER	
TRANSYGAS, Soc. Portuguesa de Gas Natural SA	SCALE	JOB No.	INDEX
PROJECTO DE GAS NATURAL - PORTUGAL	1:2000	59.4255,00	AREA
			7001
			DWG
			CD-07.03
			1

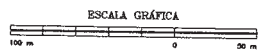


P-7001-DWG-CD-07_04-REV.1



LEGENDA

REDES DE ÁGUAS ESQUOTOS E TELEFONES	REDES ELÉCTRICAS E DE GÁS	CARTOGRAFIA
<ul style="list-style-type: none"> CONDUITO DE ÁGUA E OUTROS LIQUIDOS COLECTORES DE ESgoto COLECTORES DE ÁGUA PLUVIAS CAHO TELEFÓNICO LOCAL, INTERMUNICIPAL E REGIONAL CAHO SUBTERRANEO DE ASBASTO CAHO AEREA DE ASBASTO LINHA AEREA INTERMUNICIPAL E REGIONAL LINHA AEREA DE ASBASTO CAHO SUBTERRANEO DE TELECOMUNICAÇÕES 	<ul style="list-style-type: none"> LINHA AEREA DE ALTA TENSAO (DESE PARADO/CONSTRUCAO) CAHO SUBTERRANEO DE ALTA TENSAO (DESE DE DISTRIBUICAO) LINHA AEREA DE BAA TENSAO CAHO SUBTERRANEO DE BAA TENSAO REDES DE GÁS 	<ul style="list-style-type: none"> CASA ENERGIA NÚMERO DE PARCELA ESTRADA CAMINHO ESCARPADO MURO MURO P. SOLA MURO DE SUPORTE MEÇAS OBRAS LIMITES DE CULTURA LINHA DE ÁGUA RIO LIMITE DE CONCELHO FADA DE SERVAÇÃO LIMITE DE FREGUESIA POLIGONAL DE AFORO POSTE DE ALTA TENSAO POSTE DE BAA TENSAO POSTE DE ALIMENTAÇÃO POSTE TELEFÓNICO



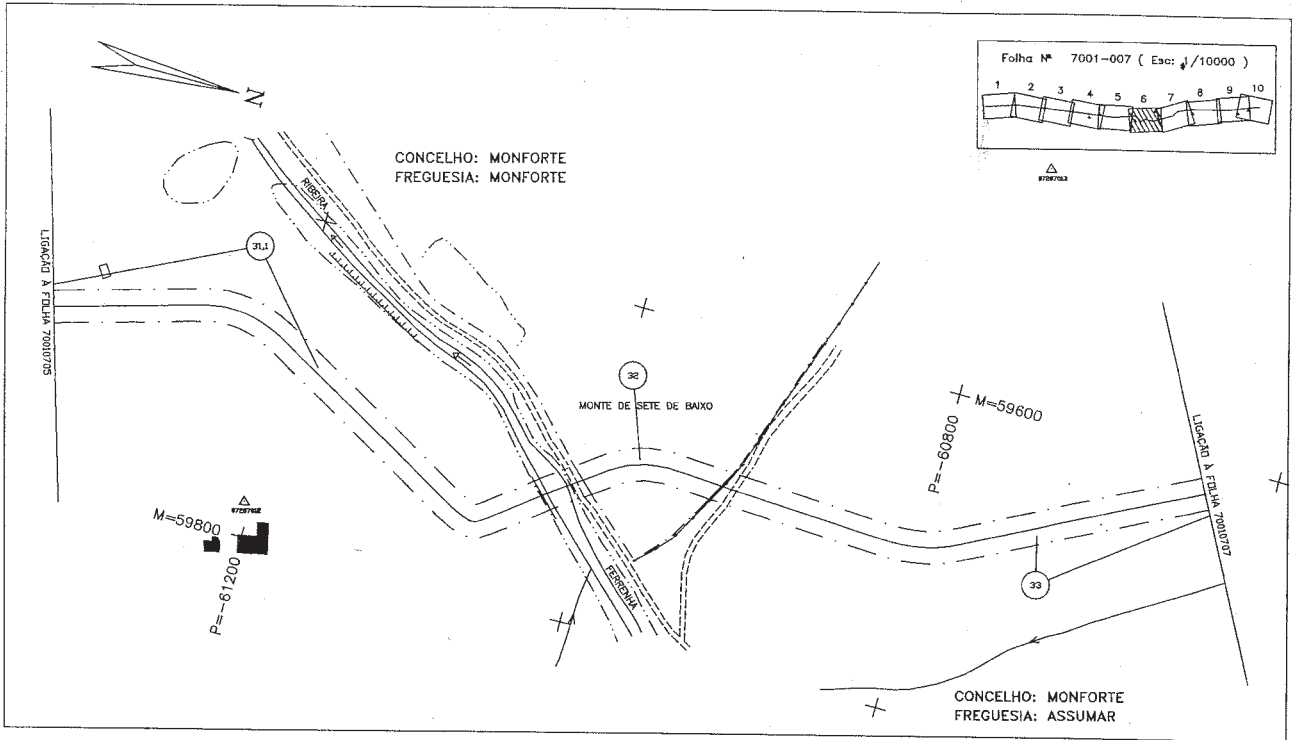
REV	DATE	DESCRIPTION	BY	CHKD	APPD	DATE	SCALE	JOB No.	INDEX	AREA	DOC. TYPE	ISSUING No.	REV
1	21.08.05	AS-DUPL CADASTRAL	JG	KL	FR		1:2000	59.4255.00	P	7001	DWG	CD-07.05	1
0		ISSUED FOR CONSTRUCTION											

TÍTULO: PLANTA CADASTRAL
 GASODUTO C.MAIOR/LEIRIA (LOTE 3)

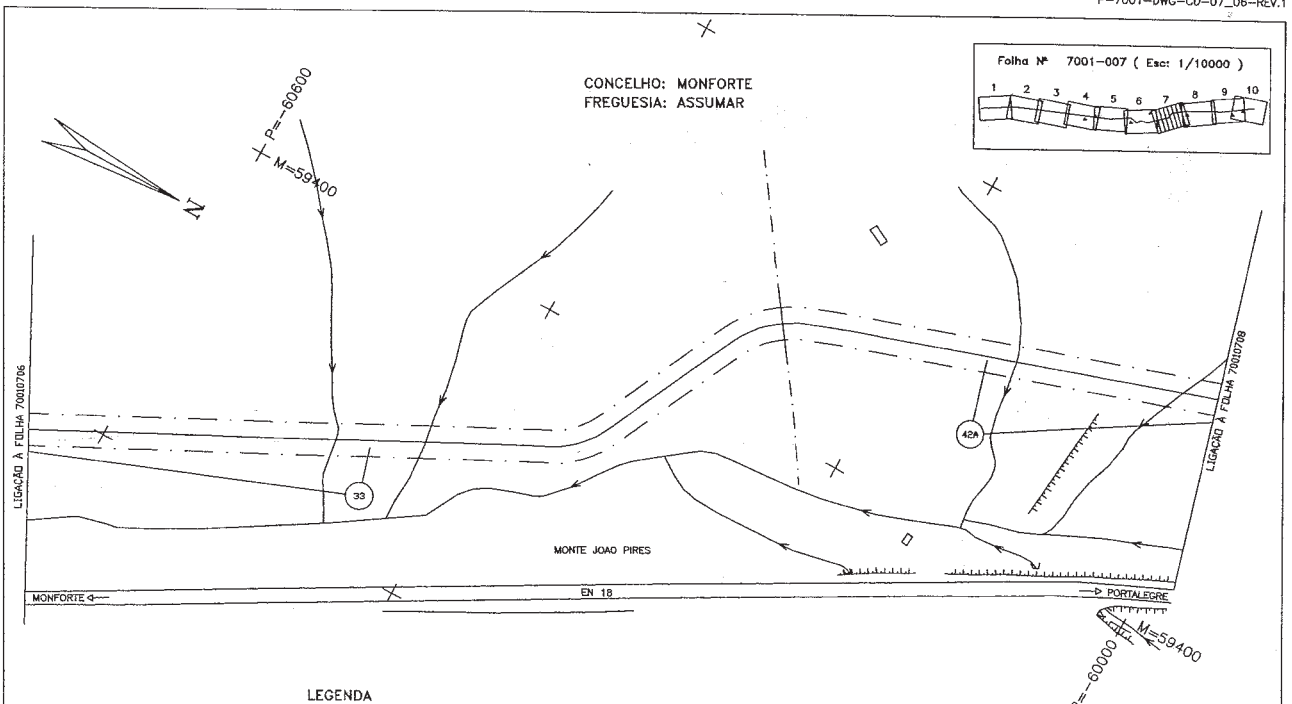
TRANSGAS, Sot. Portuguesa de Gás Natural SA.
 PROJECTO DE GAS NATURAL - PORTUGAL

ESCALA: 1:2000

DOCUMENT NUMBER: 59.4255.00




P-7001-DWG-CD-07_06-REV.1



LEGENDA

REDES DE ÁGUAS ESGOTOS E TELEFONES	REDES ELÉCTRICAS E DE GAS	CARTOGRAFIA
— CONEXÕES DE ÁGUA E OUTROS LIGADORES	— LINHA AÉREA DE ALTA TENSÃO (REDE PRIMÁRIA/DISTRIBUIÇÃO)	— CASA
— COLEÇÕES DE ESGOTO	— CABOS SUBTERRÂNEOS DE ALTA TENSÃO (REDES DE DISTRIBUIÇÃO)	— DIVISÃO
— COLEÇÕES DE ÁGUA PLUVIAL	— CABOS SUBTERRÂNEOS DE BAIXA TENSÃO	— N.º DE FANECIA
— CABOS TELEFÓNICOS LOCAL, INTERMUNICIPAL E REGIONAL	— REDES DE GÁS	— ESTRELA
— CABOS SUBTERRÂNEOS DE ÁGUA		— QUILÓMETRO
— CABOS AÉREOS DE ASSUMANTE		— MURDO P. SOLTA
— LINHA AÉREA INTERMUNICIPAL E REGIONAL		— MURDO DE SUPORTE
— CABOS AÉREOS DE ASSUMANTE		— VEDAÇÕES DIVERSAS
— CABOS SUBTERRÂNEOS DE TELECOMUNICAÇÃO		— LIMITE DE CULTURA
		— LINHA DE ÁGUA
		— RIO
		— LIMITE DE CONCELHO
		— FAIXA DE SERVIÇÃO
		— LIMITE DE FREGUESIA
		— POLIGONAL DE AFIXO
		— POSTE DE ALTA TENSÃO
		— POSTE DE BAIXA TENSÃO
		— POSTE DE ILUMINAÇÃO
		— POSTE TELEFÓNICO

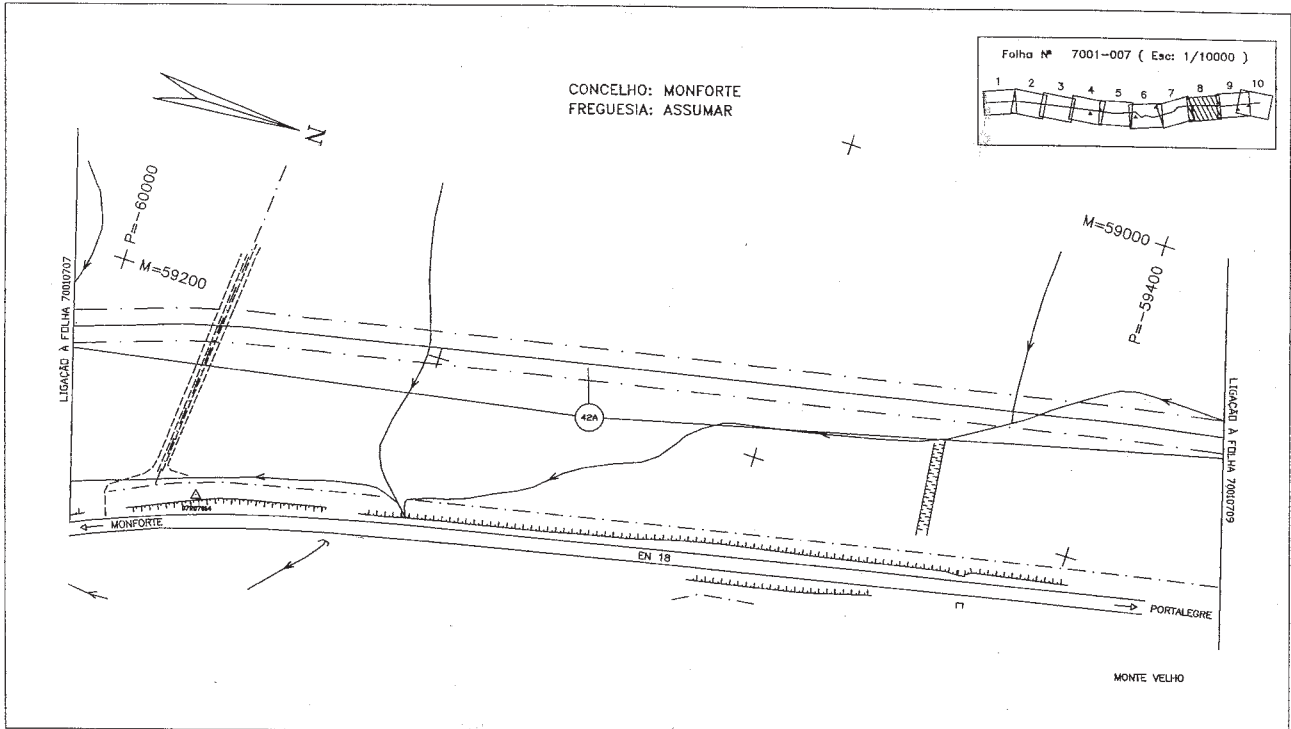
ESCALA GRÁFICA



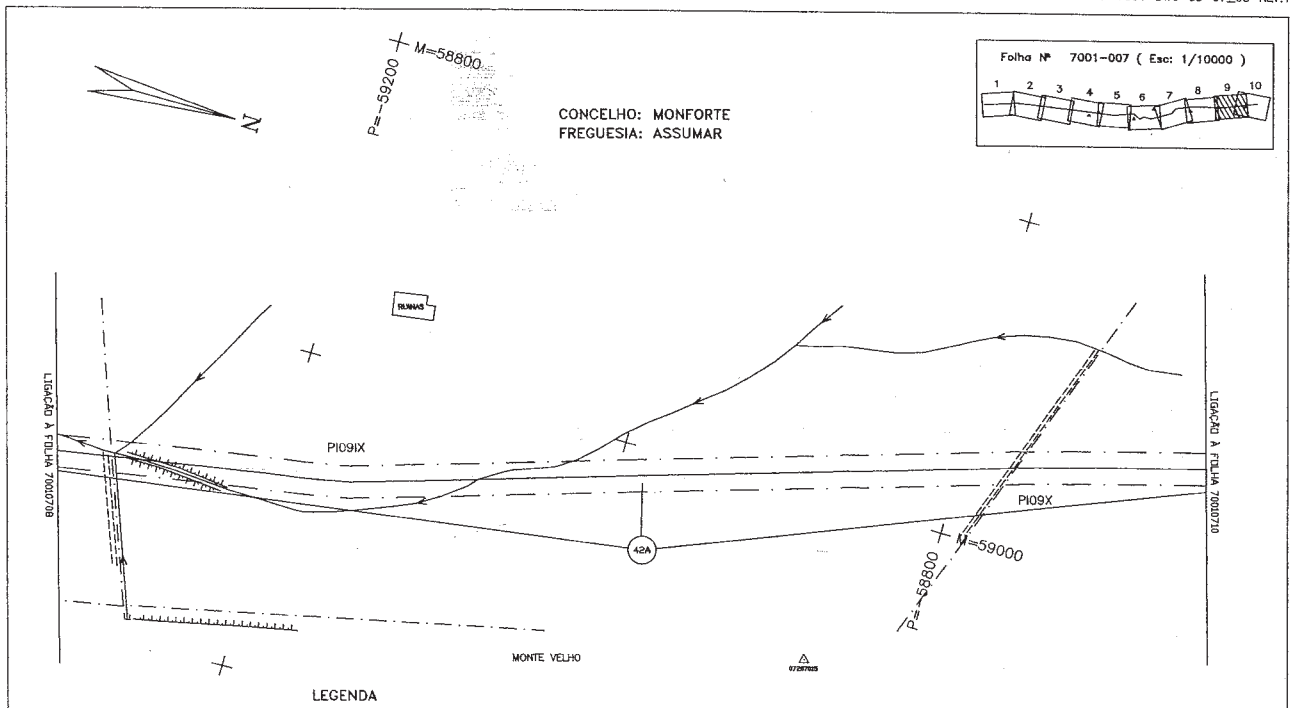
REV	DATE	DESCRIPTION	PROJ	DESENHO	APPROV	SCALE	DOCUMENT NUMBER
1	21.06.05	AS-BUILT CADASTRAL	JL	AL	PR	1:2000	7001
0		ISSUED FOR CONSTRUCTION					

TÍTULO: PLANTA CADASTRAL
GASODUTO C.MAIOR/LEIRA (LOTE 3)

JOB No.	INDEX	AREA	DOC. TYPE	DRAWING No.	REV
59.4235.00	P	7001	DWG	CD-07.07	1



P-7001-DWG-CD-07_08-REV.1



LEGENDA

REDES DE ÁGUAS ESQUOTOS E TELEFONES	REDES ELÉCTRICAS E DE GÁS	CARTOGRAFIA
— CONEXÃO DE ÁGUA E OUTROS LIGAZÕES	— LINHA AEREA DE ALTA TENSÃO (DESE P/ANEXO/CONSTRUCÇÃO)	— CASA
— COLECÇÕES DE ESBORO	— CAXOS SUBTERRÂNEOS DE ALTA TENSÃO (DESE DE CONSTRUÇÃO)	— SERRA
— COLECÇÕES DE ÁGUAS PLUVIAIS	— LINHAS AERIAS DE BASTA TENSÃO	— NÚMERO DE PARCELA
— CABO TELEFÓNICO LOCAL, INTERMUNICIPAL E REGIONAL	— CAXOS SUBTERRÂNEOS DE BASTA TENSÃO	— ESTRADA
— CAXOS SUBTERRÂNEOS DE SOBREVIVÊNCIA	— REDES DE GÁS	— CAMINHO
— CAXOS AERIOS DE ASSINANTE		— ESCOPIHO
— LINHA AEREA INTERMUNICIPAL E REGIONAL		— SAPO
— LINHAS AERIAS DE ASSINANTE		— SAPO P. SOLTA
— CAXOS SUBTERRÂNEOS DE TELECOMUNICAÇÃO		— SAPO DE SUPORTE
		— VEDAÇÕES DIVERSAS
		— LIMITES DE CULTURA
		— LINHA DE ÁGUA
		— RIO
		— LIMITE DE CONCELHO
		— FAIXA DE SERVIÇÃO
		— LIMITE DE FREGUESIA
		— POSICIONAL DE APOIO
		— POSTE DE ALTA TENSÃO
		— POSTE DE BASTA TENSÃO
		— POSTE DE ELIMINAÇÃO
		— POSTE TELEFÓNICO

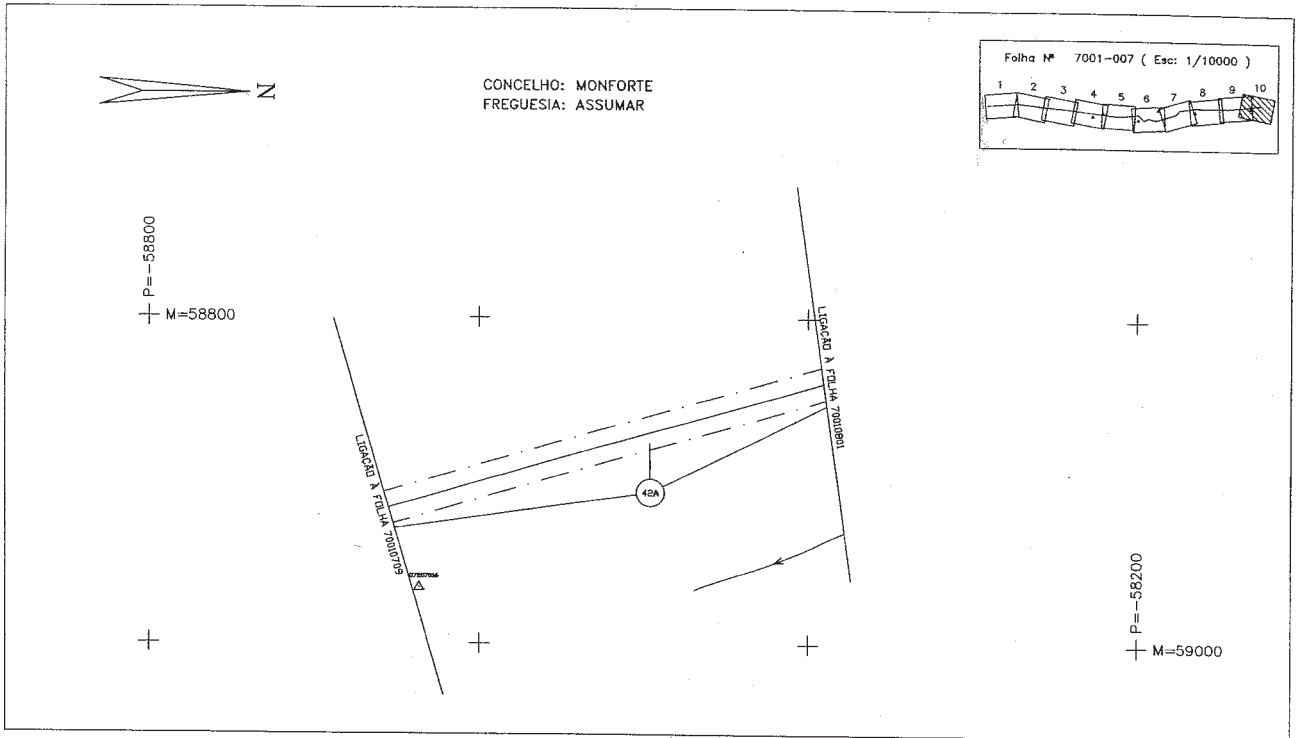
ESCALA GRÁFICA



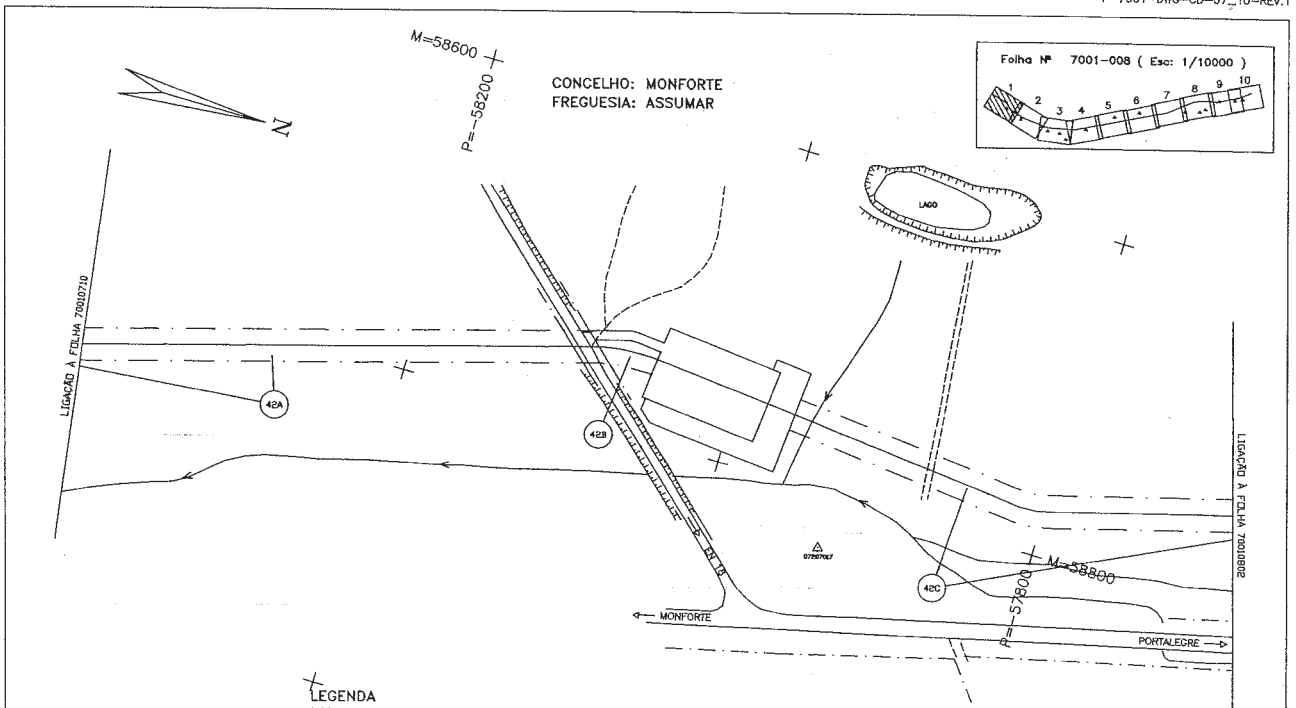
REV	DATE	DESCRIPTION	APPROVED	DATE	DESCRIPTION
1	21.08.09	AS-BUILT CONSTRUCTION	J.D.	J.L.	J.P.
0		ISSUED FOR CONSTRUCTION			

TRANSGAS, Soc. Portuguesa de Gas Natural SA.		SCALE		DOCUMENT NUMBER	
PROJECTO DE GAS NATURAL - PORTUGAL		1:2000		JOB No. 59.4255.00	
				INDEX AREA 1000 TYPE	
				DWG 7001	
				Drawing No. REV	
				CD-07.09 1	

TITULO: PLANTA CADASTRAL
GASODUTO C. MAIOR/LEIRIA (LOTE 3)




P-7001-DWG-CD-07_10-REV.1



LEGENDA

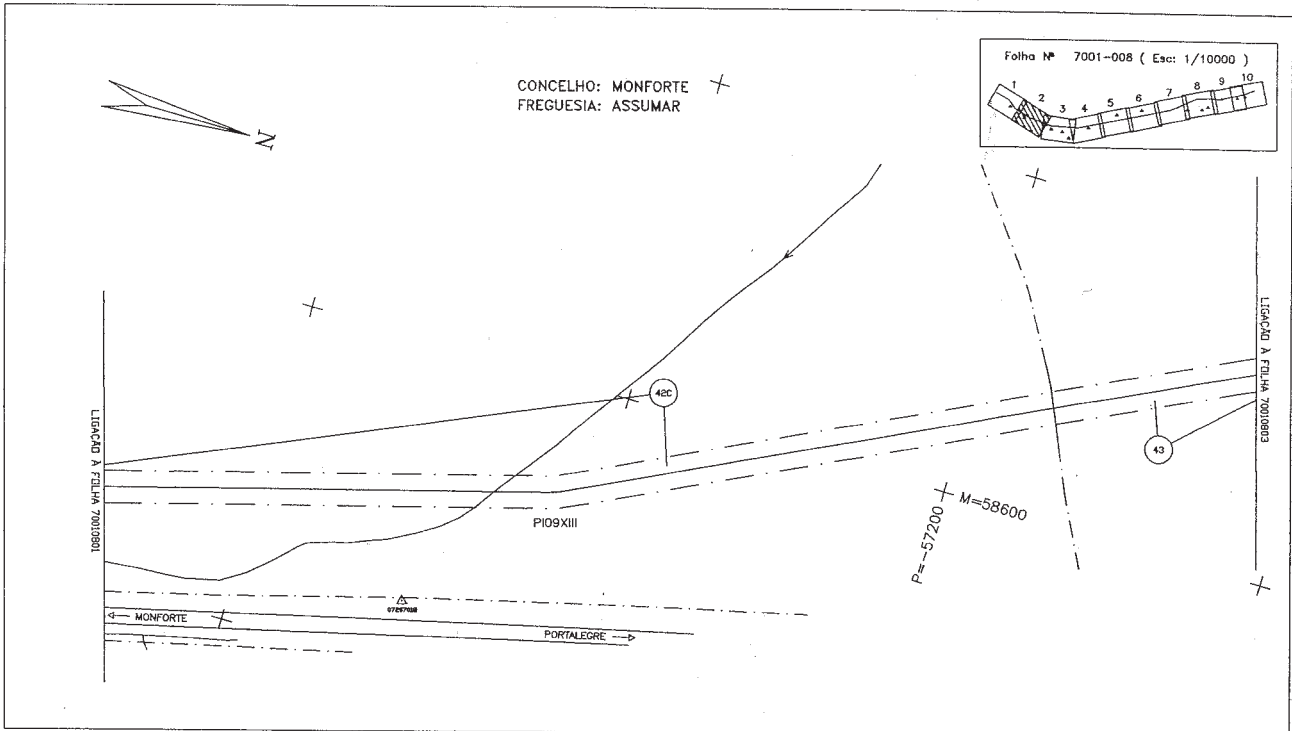
REDES DE ÁGUAS ESGOTOS E TELEFONES	REDES ELÉCTRICAS E DE GÁS	CARTOGRAFIA
— CONDUÇÃO DE ÁGUA E OUTROS LÍQUIDOS	— LINHA AEREA DE ALTA TENSÃO (DESE PARAFUSADO/INSTALADO)	— CASA
— COLECCOES DE ESGOTO	— CABOS SUBTERRÂNEOS DE ALTA TENSÃO (DESE DE INSTALAÇÃO)	— SERRA
— COLECCOES DE ÁGUAS PLUVIAIS	— LINHAS AERIAS DE BAIXA TENSÃO	— NÚMERO DE PARCELA
— CANO TELEFÓNICO CANAL INTERMEDIÁRIO E RESERVA	— CABOS SUBTERRÂNEOS DE BAIXA TENSÃO	— ESTREITO
— CANO SUBTERRÂNEO DE ÁGUA	— REDES DE GÁS	— CANTO
— CANO AEREO DE ASSAMBLE		— CANTO P. SOLA
— LINHA AEREA INTERMEDIARIA E RESERVA		— MARGEM DE SUPORTE
— CANO SUBTERRÂNEO DE TELECOMUNICAÇÕES		— VEDAÇÕES DIVERSAS
		— LIMITE DE CULTIVA
		— LINHA DE ÁGUA
		— RIO
		— LIMITE DE CONCELHO
		— FAIXA DE SERVIÇÃO
		— LIMITE DE FREGUESIA
		— PLACARDAL DE APOIO
		— POSTE DE ALTA TENSÃO
		— POSTE DE BAIXA TENSÃO
		— PONTE DE ILUMINAÇÃO
		— POSTE TELEFÓNICO



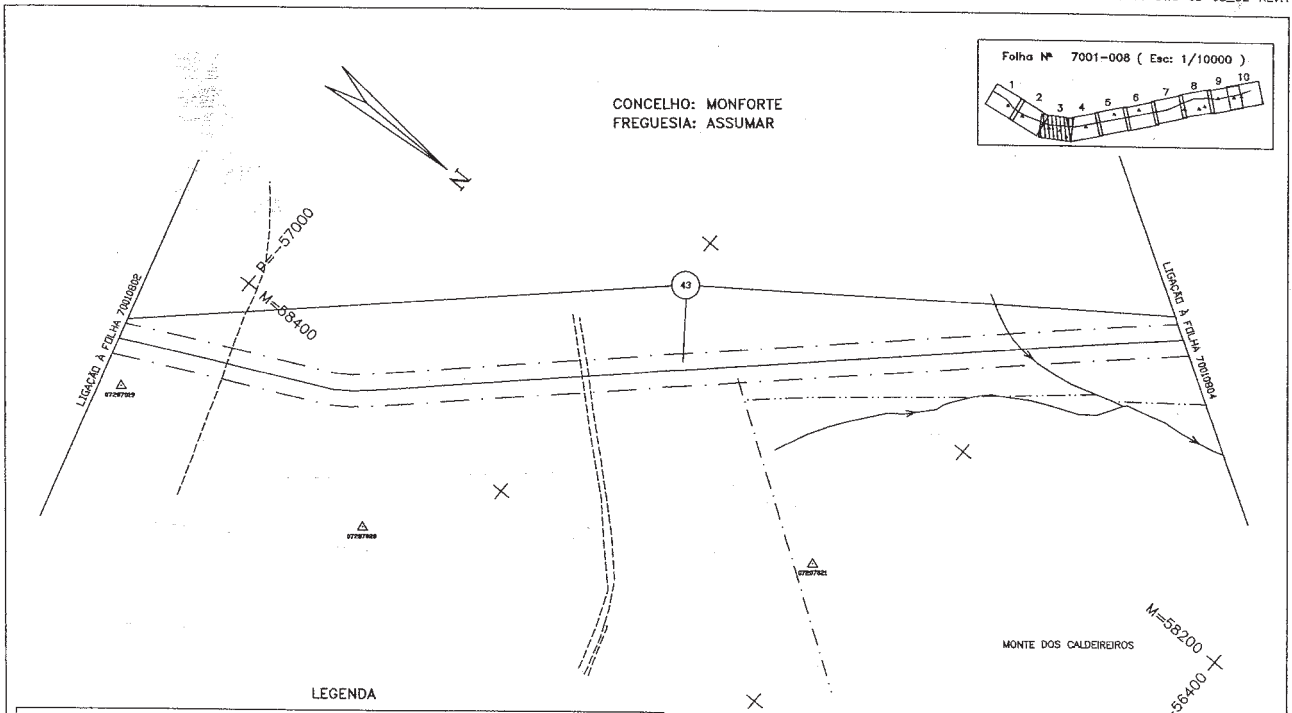
REV	DATE	DESCRIPTION	DESIGNADO	PROJ.	APP.	APP.	APP.	APP.	APP.
1	21.09.05	AS-BUILT CADASTRAL	JL	AL	PPR				
0		ISSUED FOR CONSTRUCTION							

TRANSGAS, Soc. Portuguesa de Gas Natural SA		SCALE		DOCUMENT NUMBER	
PROJECTO DE GAS NATURAL - PORTUGAL		1:2000		7001 DWG	
JOB No.	INDEX	AREA	DOC TYPE	DRAWING No.	REV
59.4255.00	P	7001	DWG	CD-08.01	1

TITULO: PLANTA CADASTRAL
GASODUTO C.MAIOR/LEIRIA (LOTE 3)



P-7001-DWG-CD-08_02-REV.1



LEGENDA

REDES DE ÁGUAS ESGOTOS E TELEFONES	REDES ELÉCTRICAS E DE GÁS	CARTOGRAFIA
CONDUTA DE ÁGUA E OUTROS SINAIS	LINHA AÉREA DE ALTA TENSÃO (REDE FERRÁMICA/CONCRETAÇÃO)	CRUA
COLEÇÕES DE ESMOTO	COND. SUBTERRÂNEAS DE ALTA TENSÃO (REDES DE DISTRIBUIÇÃO)	BARRACA
COLEÇÕES DE ÁGUA PLUVIAL	LINHA AÉREA DE BAIXA TENSÃO	NÚMERO DE FANDELA
CABO TELEFÓNICO COMUM, INTERCOMUN. E REGIONAL	COND. SUBTERRÂNEAS DE BAIXA TENSÃO	ESTRADA
CABO SUBTERRÂNEOS DE ASSANITE	REDES DE GÁS	CHUVEIRO
CABOS AÉREOS DE ASSANITE		ESCALINHO
LINHA AÉREA INTERCOMUN. E REGIONAL		MURO
LINHA AÉREA DE ASSANITE		MURO DE SOCO
COND. SUBTERRÂNEOS DE TELECOMUNICAÇÕES		MURO DE SUPORTE
		VEDAÇÕES DIVERSAS
		LAMEIR DE CULTIVA
		LINHA DE ÁGUA
		RO
		LINHA DE CONCELHO
		FUNDA DE SERVIÇÃO
		LINHA DE FREGUESIA
		POLIGONAL DE APÓIO
		POSTE DE ALTA TENSÃO
		POSTE DE BAIXA TENSÃO
		POSTE DE LIGAMENÇÃO
		POSTE TELEFÓNICO

ESCALA GRÁFICA

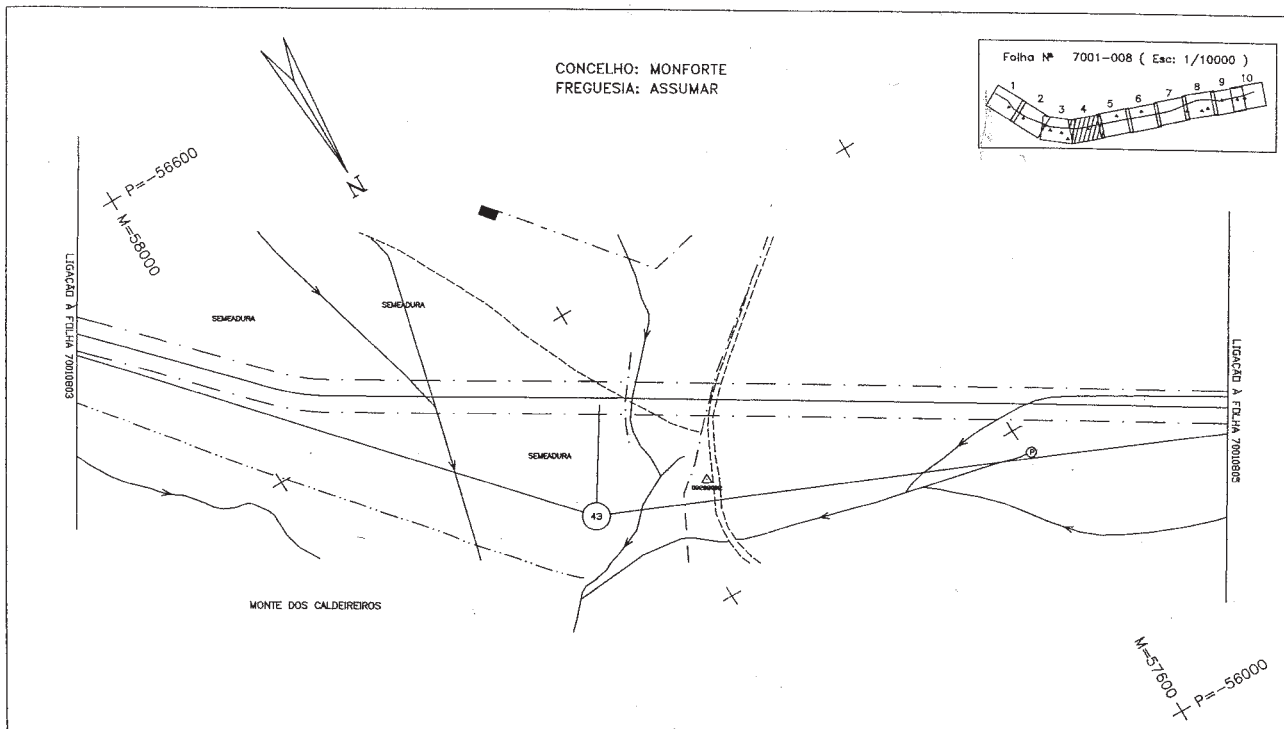
REV.	DATE	DESCRIPTION	PROJ.	DESENH.	APROV.	ELABOR.	REVIS.
1	21.08.00	AS-BUILD CADASTRAL	JU	JL	FR		
0		ISSUED FOR CONSTRUCTION					

TÍTULO: PLANTA CADASTRAL
GASODUTO C.MAIOR/LEIRIA (LOTE 3)

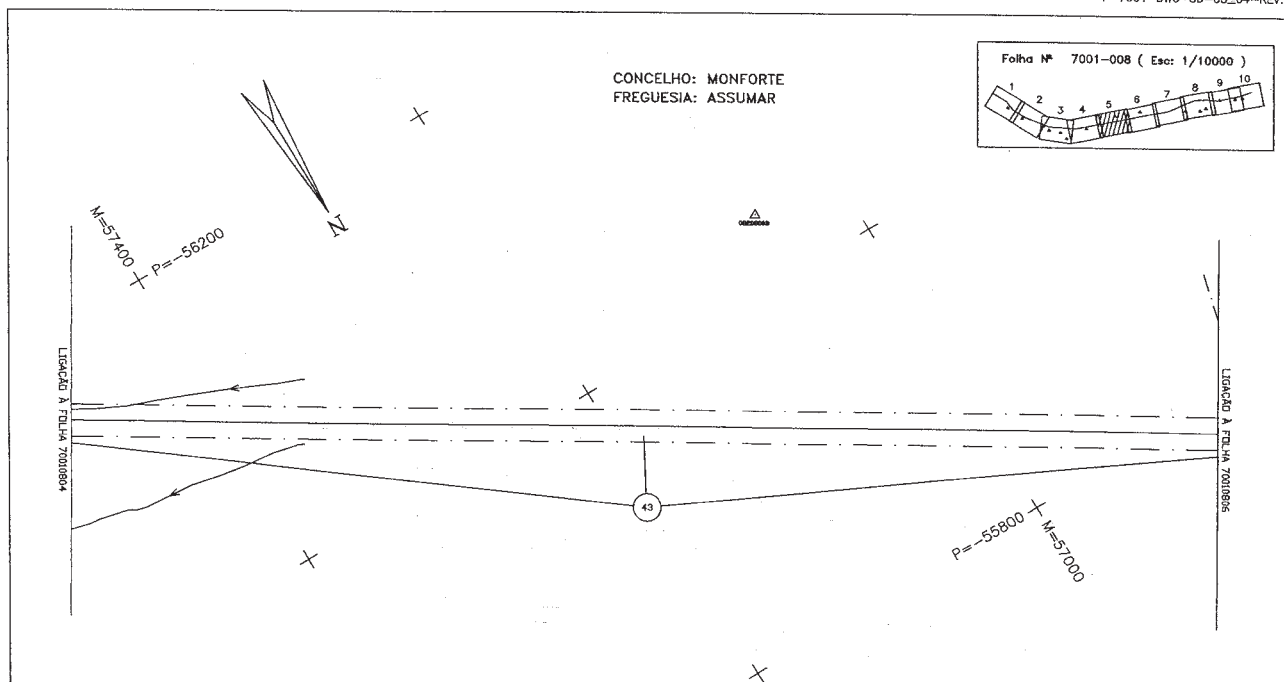
TRANSIGAS, Soc. Portuguesa de Gas Natural SA
PROJECTO DE GAS NATURAL — PORTUGAL

SCALE: 1:2000

DOCUMENT NUMBER:
JOB No. 59.4255.00
INDEX P
AREA 7001
DOC. TYPE DWG
DRAWING No. CD-08.03
REV 1




P-7001-DWG-CD-DB_04-REV.1



LEGENDA

REDES DE ÁGUAS ESGOTOS E TELEFONES	REDES ELÉCTRICAS E DE GÁS	CARTOGRAFIA
CONDUZOS DE ÁGUA E OUTROS LIGADOS	LINHA ÁGUA DE ALTA TENSÃO (REDE PRIMÁRIA/CONSTRUCÇÃO)	CRUA
COLETORES DE ESGOTO	CANOS SUBTERRÂNEOS DE ALTA TENSÃO (REDES DE DISTRIBUIÇÃO)	ENFUSCA
COLETORES DE ÁGUAS PLUVIAIS	LINHAS ÁGUA DE BAIXA TENSÃO	NÚMERO DE PARCELA
CABO TELEFÓNICO LOCAL, INTERMUNICIPAL E REGIONAL	CANOS SUBTERRÂNEOS DE BAIXA TENSÃO	ESTRADA
CABO SUBTERRÂNEO DE ÁSBESTE	REDES DE GÁS	CAMINHO
CANOS AÇORES DE ASBESTO		ENCAMPADO
LINHA ÁGUA INTERMUNICIPAL E REGIONAL		MURO
LINHAS ÁGUA DE ASBESTO		MURO P. BOÇA
		MURO DE SUPORTE
		VEICULAÇÃO CANOAS
		LIMITES DE CALZADA
		LINHA DE ÁGUA
		RO
		LIMITE DE CONCELHO
		FINCA DE SERVAÇÃO
		LIMITE DE FREGUESIA
		POLIGONAL DE APÓIO
		POSTE DE ALTA TENSÃO
		POSTE DE BAIXA TENSÃO
		POSTE DE ILUMINAÇÃO
		POSTE TELEFÓNICO

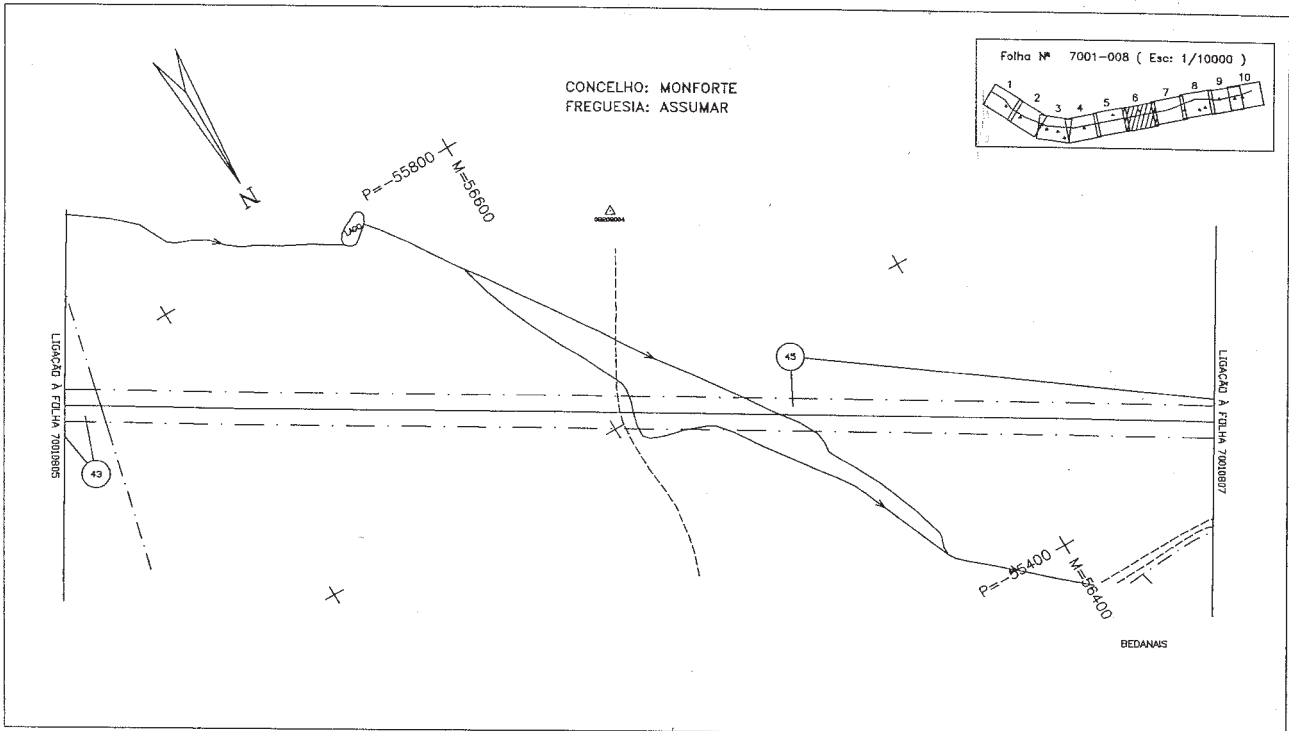


REV	DATE	DESCRIPTION	DATA	ELABORADO	PROJ.	REV.	APR.	APR.	APR.
1	21.08.05	AS-BUILT CADASTRAL		J.D	J.L	PR			
0		ISSUED FOR CONSTRUCTION							

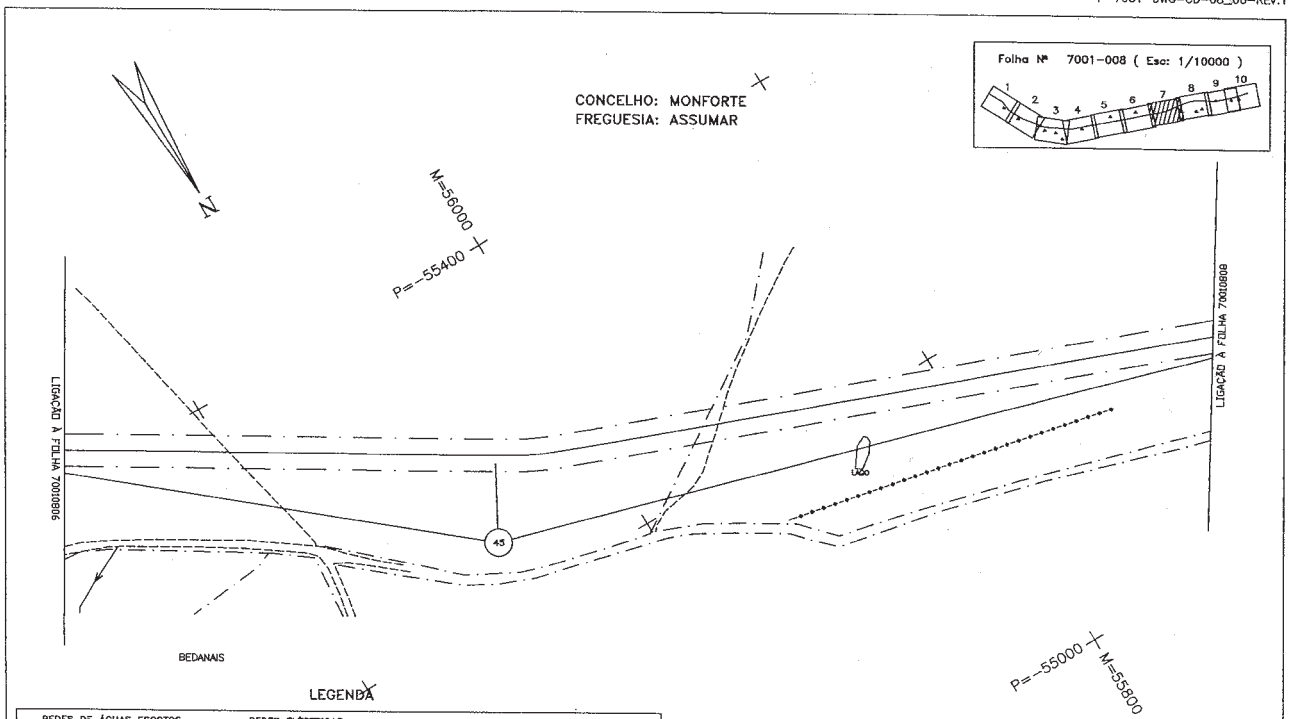
TÍTULO: PLANTA CADASTRAL
GASODUTO C.MAIOR/LEIRA (LOTE 3)

SCALE: 1:2000

DOCUMENT NUMBER: 7001
JOB No: 59-4255.00
INDEX: P
AREA: DWG
DOC. TYPE: DWG
DRAWING No: CD-08.05
REV: 1



P-7001-DWG-CD-08_06-REV.1



LEGENDA

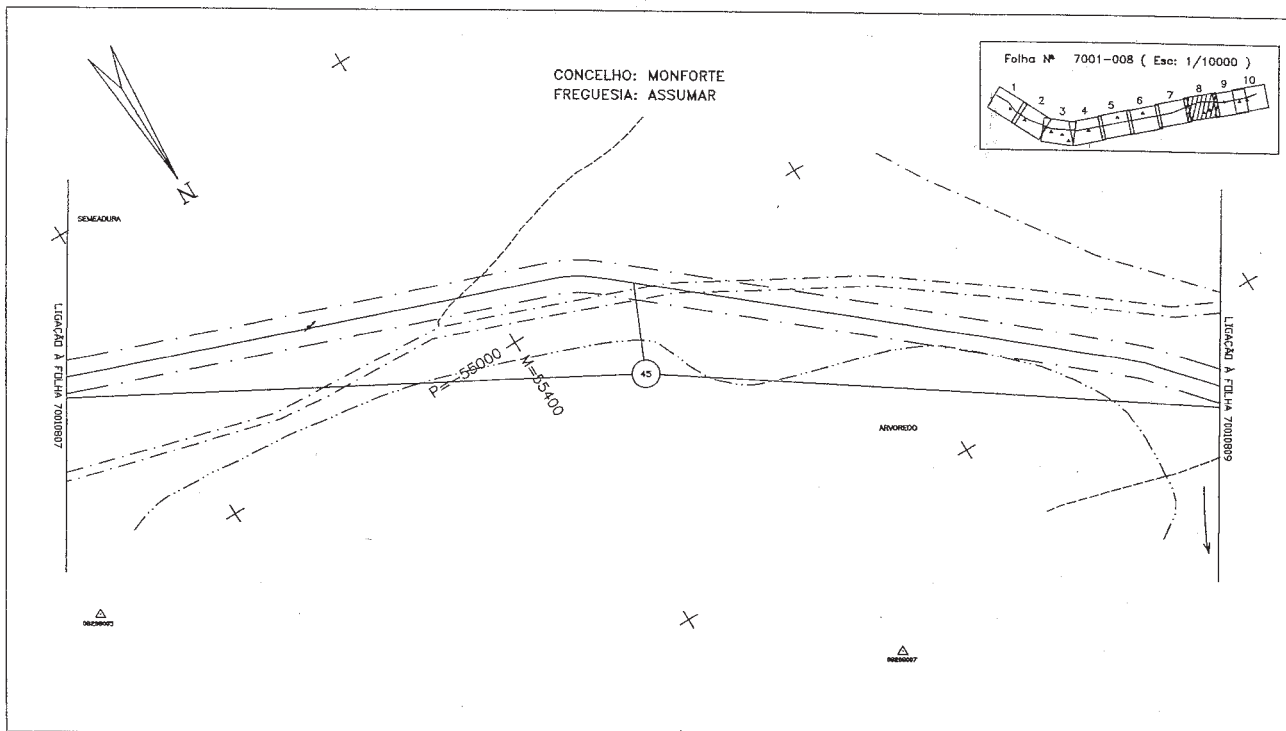
REDES DE ÁGUAS ESGOTOS E TELEFONES	REDES ELÉCTRICAS E DE GÁS	CARTOGRAFIA
— CONDIÇÃO DE ÁGUA E OUTROS LOGADOS	— LINHA AÉREA DE ALTA TENSÃO (REDE PRIMÁRIA/DISTRIBUIÇÃO)	— CHUVA
— COLEÇÕES DE ESGOTO	— CABOS SUBTERRÂNEOS DE ALTA TENSÃO (REDES DE DISTRIBUIÇÃO)	— BARRICA
— CANO TELEFÓNICO CANAL ENTERRADO E RESERVA	— LINHAS AÉREAS DE BAIXA TENSÃO	— N.º DE PARCELA
— CANO SUBTERRÂNEO DE ÁGUA	— CABOS SUBTERRÂNEOS DE BAIXA TENSÃO	— ESTRELA
— CANO AÉREO DE ASSINHATE E RESERVA	— REDES DE GÁS	— CANTO
— LINHA AÉREA AUTOMÁTICA E RESERVA		— ESCADINHO
— CANO SUBTERRÂNEO DE TELECOMUNICAÇÃO		— MURO P. SOLA
		— MURO DE SUPORTE
		— VEGETAÇÃO DIVERSA
		— LIMITE DE CLASSE
		— LINHA DE ÁGUA
		— RIO
		— LIMITE DE CONCELHO
		— FAIXA DE SERVIÇÃO
		— LIMITE DE FREGUESIA
		— POLIGONAL DE APOIO
		— POSTE DE ALTA TENSÃO
		— POSTE DE BAIXA TENSÃO
		— POSTE DE ILUMINAÇÃO
		— POSTE TELEFÓNICO



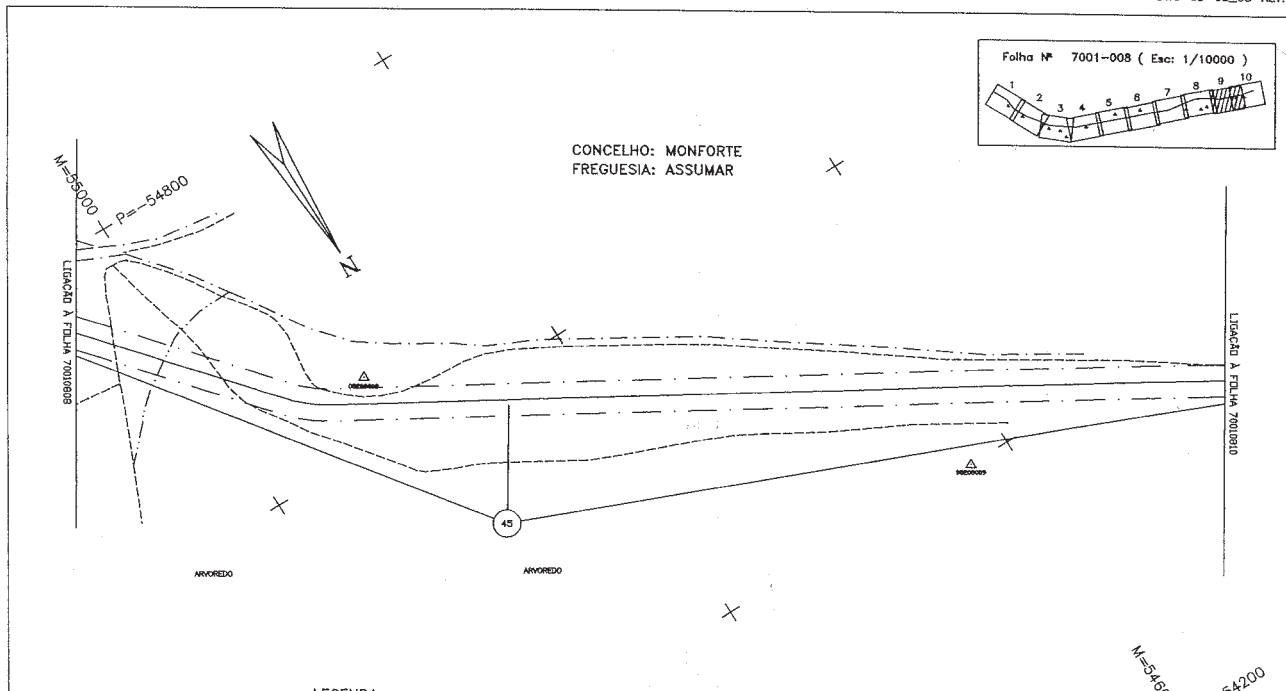
REV	DATE	DESCRIPTION	SCALE	JOB No.	INDEX	AREA	DOC. TYPE	DRAWING No.	REV
1	21.06.05	AS-BUILT CADASTRAL	1:2000	59-4255.00	P	7001	DWG	CD-08.07	1
0		ISSUED FOR CONSTRUCTION							

TÍTULO: PLANTA CADASTRAL GASODUTO C.MAIOR/LEIRIA (LOTE 3)

TRANS GAS, Soc. Portuguesa de Gas Natural SA. PROJECTO DE GAS NATURAL - PORTUGAL




P-7001-DWG-CD-08_08-REV.1



M=54600 + P=54200

LEGENDA

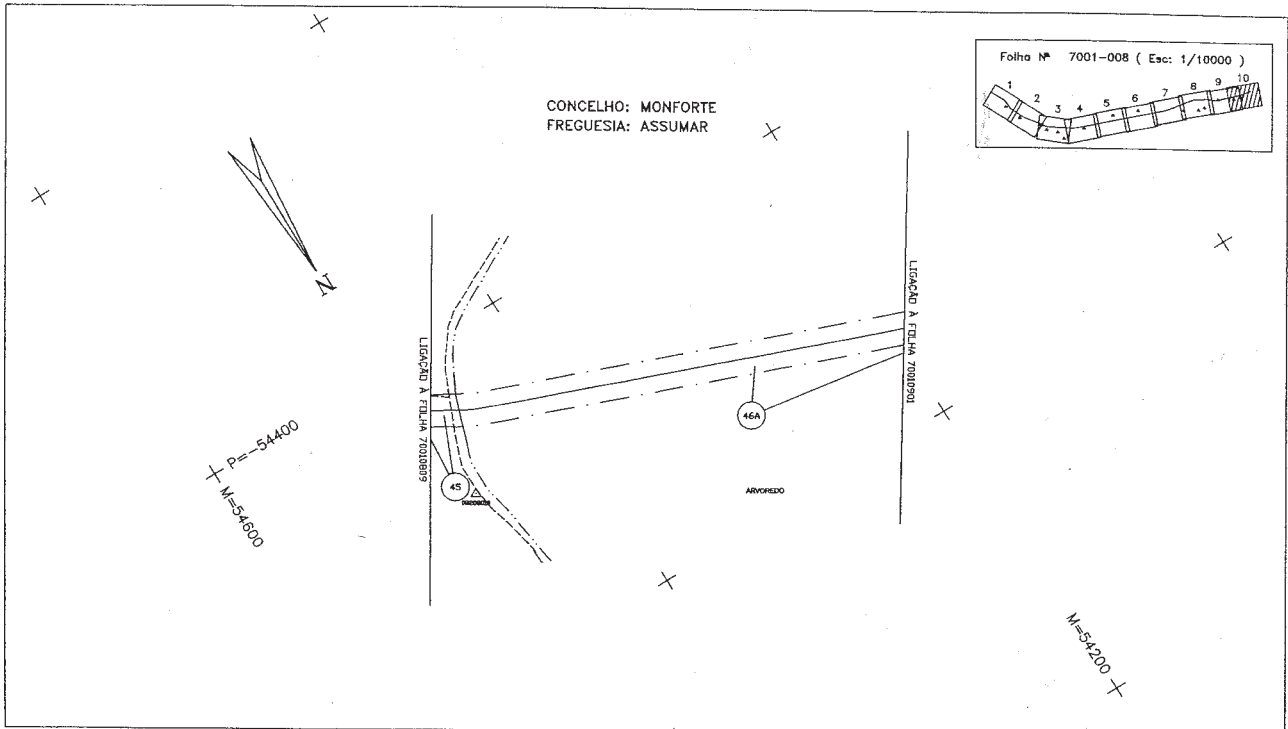
REDES DE ÁGUAS ESGOTOS E TELEFONES	REDES ELÉCTRICAS E DE GÁS	CARTOGRAFIA
CONDUTA DE ÁGUA E OUTROS LIGADOS	LINHA AÉREA DE ALTA TENSÃO (REDE PRIMÁRIA/CONSTRUCÇÃO)	CHUVA
COLECTORES DE ESGOTO	CABOS SUBTERRÂNEOS DE ALTA TENSÃO (REDES DE DISTRIBUIÇÃO)	BRANCA
COLECTORES DE ÁGUAS PLUVIAIS	LINHAS AÉREAS DE BAIXA TENSÃO	NÚMERO DE PARCELA
CABO TELEFÓNICO LOCAL, INTERMUNICIPAL E REGIONAL (REDES DE DISTRIBUIÇÃO)	CABOS SUBTERRÂNEOS DE BAIXA TENSÃO	ESTRADA
CANAL SUBTERRÂNEO DE ABASTECIMENTO	PIEDRES DE CÃO	CAMINHO
CANAL AÉREO DE ABASTECIMENTO		ESCALINHO
LINHA AÉREA INTERMUNICIPAL E REGIONAL		MURO
LINHAS AÉREAS DE ABASTECIMENTO		MURO PL. SOLTA
CABOS SUBTERRÂNEOS DE TELECOMUNICAÇÕES		MURO DE SUIÇOTE
		VEDAÇÕES DIVERSAS
		LIMITES DE CULTURA
		LINHA DE ÁGUA
		RIO
		LIMITE DE CONCELHO
		FUNDA DE SEPARAÇÃO
		LIMITE DE FREGUESIA
		POSICIONAL DE APOIO
		POSTE DE ALTA TENSÃO
		POSTE DE BAIXA TENSÃO
		POSTE DE LLAMACIÃO
		POSTE TELEFÓNICO



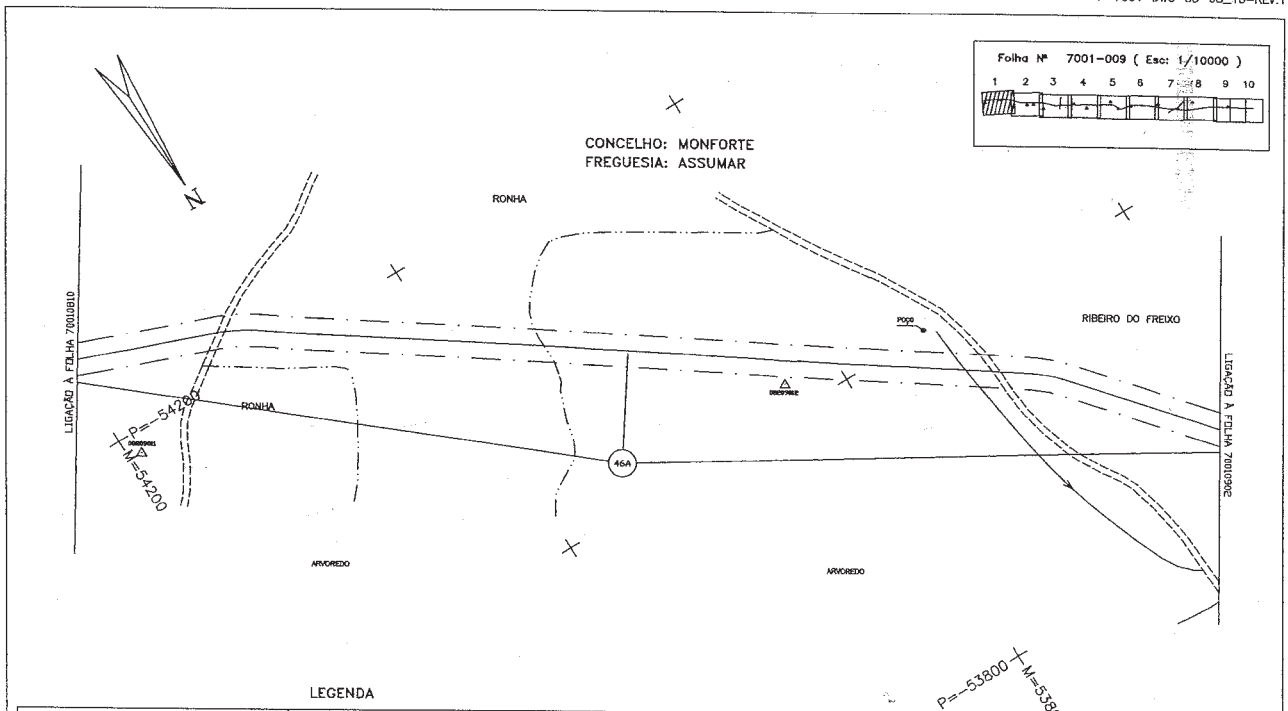
REV	DATE	DESCRIPTION	APP	CHK	APP	REV	APP
1	21.08.05	AS-BUILT CADASTRAL	JD	JL	FR		
0		ISSUED FOR CONSTRUCTION					

TRANS-GAS, Soc. Portuguesa de Gas Natural SA		SCALE 1:2000		DOCUMENT NUMBER	
JOB No.	INDEX	AREA	DOC. TYPE	DRAWING No.	REV
59.4255.00	P	7001	DWG	CD-08.09	1

TÍTULO: PLANTA CADASTRAL
GASODUTO C.MAJOR/LEIRIA (LOTE 3)



P-7001-DWG-CD-08_10-REV.1



P=53800 + M=53800

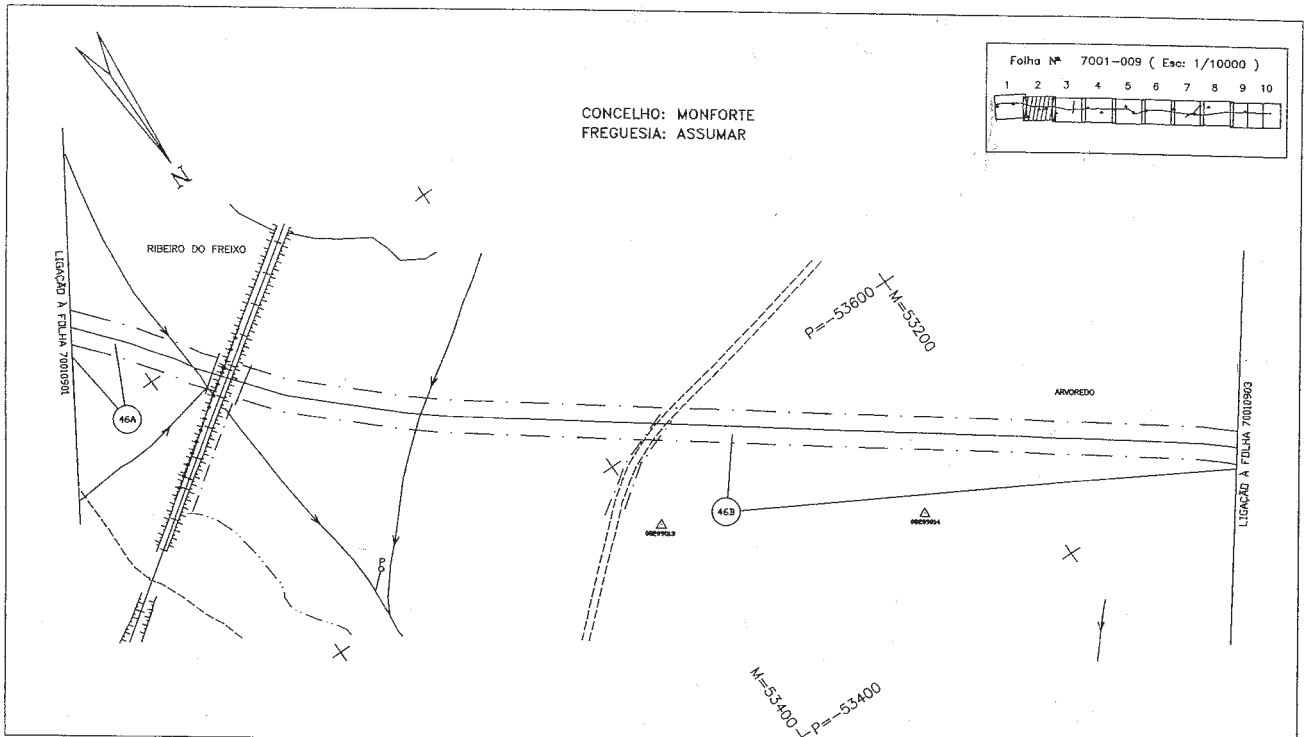
LEGENDA

REDES DE ÁGUAS ESGOTOS E TELEFONES	REDES ELÉTRICAS E DE GÁS	CARTOGRAFIA
CONDUZOR DE ÁGUA E OUTROS SÓLIDOS	LINHA AÉREA DE ALTA TENSÃO (REDES TRANSMISSÃO/DISTRIBUIÇÃO)	CASA
COLLECTORES DE ESGOTO	CANOS SUBTERRÂNEOS DE ALTA TENSÃO (REDES DE DISTRIBUIÇÃO)	ENFUSCA
CANOS TELEFÓNICOS CANAL, INTERLIGADO E RESERVA	LINEAS AÉREAS DE BAIXA TENSÃO	NÚMERO DE PARCELA
CANOS SUBTERRÂNEOS DE ASBESTITE	CANOS SUBTERRÂNEOS DE BAIXA TENSÃO	ESTRADA
CANOS AEREA DE ASBESTITE	REDES DE GÁS	CAMINHO
LINEA AEREA INTERLIGADA E RESERVA		ENCAMPO
LINEAS AÉREAS DE ASBESTITE		MURO P. SOLTA
CANOS SUBTERRÂNEOS DE TELECOMUNICAÇÕES		MURO DE SUPORE
		VEDAÇÃO DIVERSA
		LIMITES DE CULTIVA
		LINEA DE ÁGUA
		RIO
		LIMITE DE CONCELHO
		FINHA DE ENFUSCA
		LIMITE DE FREGUESIA
		POLIGONAL DE APOIO
		POSTE DE ALTA TENSÃO
		POSTE DE BAIXA TENSÃO
		POSTE DE ILUMINAÇÃO
		POSTE TELEFÓNICO

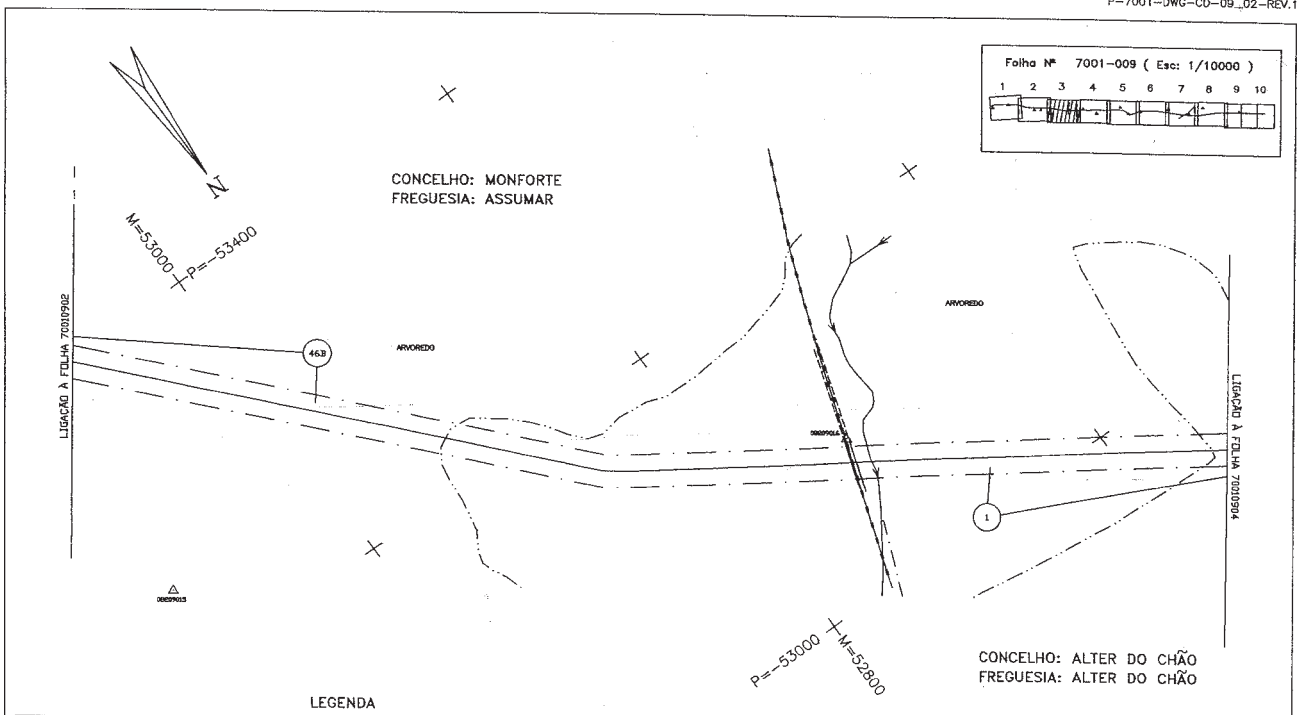
ESCALA GRÁFICA

REV	DATA	DESCRIÇÃO	ELAB.	DESEN.	APROV.	DOC.	ELAB.	DESEN.	APROV.
1	21.08.05	AS-BUILT CADASTRAL							
0		ELABORADO PARA CONSTRUÇÃO							

TÍTULO: PLANTA CADASTRAL		GASODUTO C.MAIOR/LEIRIA (LOTE 3)	
TRANSOGAS, S.A. - Portugal de Gás Natural S.A.	PROJECTO DE GÁS NATURAL - PORTUGAL	SCALE: 1:2000	DOCUMENT NUMBER: 7001 DWG



P-7001-DWG-CD-09_02-REV.1



CONCELHO: ALTER DO CHÃO
FREGUESIA: ALTER DO CHÃO

LEGENDA

REDES DE ÁGUAS ESGOTOS E TELEFONES	REDES ELÉCTRICAS E DE GÁS	CARTOGRAFIA
CONDUZIDA DE ÁGUA E OUTROS LÍQUIDOS	LINHA AÉREA DE ALTA TENSÃO (DESE PROVA/CONSTRUÇÃO)	OBRA
COLECTORES DE ESGOTO	CABOS SUBTERRÂNEOS DE ALTA TENSÃO (DESE DE INSTALAÇÃO)	BARREIRA
COLECTORES DE ÁGUAS PLUVIAIS	LINHAS AÉREAS DE BAIXA TENSÃO	ALÍNEA DE PARCELA
CABO TELEFÓNICO COAXIAL (DESE PROVA/CONSTRUÇÃO)	CABOS SUBTERRÂNEOS DE BAIXA TENSÃO	ESTACIA
CABOS SUBTERRÂNEOS DE ÁGUA	REDES DE GÁS	CHAVE
CABOS AÉREOS DE ASSINANTE		EDIFICIUM
LINHA AÉREA INTERMEDIÁRIA E RESERVA		MURO P. SOLA
LINHAS AÉREAS DE ASSINANTE		MURO DE SUPORTE
CABOS SUBTERRÂNEOS DE TELECOMUNICAÇÃO		VEDAÇÃO DIVERSA
		LIMITE DE CULTURA
		LINHA DE ÁGUA
		RIO
		LIMITE DE CONCELHO
		PARA DE SINALIZAÇÃO
		LIMITE DE FREGUESIA
		POLIGONAL DE APOIO
		POSTE DE ALTA TENSÃO
		POSTE DE BAIXA TENSÃO
		POSTE DE ILUMINAÇÃO
		POSTE TELEFÓNICO

ESCALA GRÁFICA



REV	DATE	DESCRIPTION	DESIGN	CHAC	APPROV	APPROV	SCALE	JOB No.	INDEX	AREA	DOC. TYPE	DRAWING No.	REV
1	25.07.05	AS-BUILT CADASTRAL	JU	JL	PR		1:2000	59-4255-00	P	7001	DWG	CD-09.03	1
0		ISSUED FOR CONSTRUCTION											

TÍTULO: PLANTA CADASTRAL
GASODUTO C.MAIOR/LEIRIA (LOTE 3)