

**Aviso n.º 9848-D/2005 (2.ª série).** — Na sequência do aviso da Direcção-Geral de Energia publicado no *Diário da República*, 2.ª série, n.º 35, suplemento, de 10 de Fevereiro de 1996, em cumprimento do n.º 3 do despacho n.º 113/93, de 15 de Dezembro, do Ministro da Indústria e da Energia (*Diário da República*, 2.ª série, n.º 1, de 3 de Janeiro de 1994), publica-se em anexo mapa de identificação dos imóveis sobre os quais foi constituída servidão administrativa de gás, com os titulares de direitos sobre os mesmos prédios, bem como as plantas parcelares definitivas (telas finais) do traçado do gasoduto

Setúbal-Braga relativas ao ramal de Braga, concelho de Vila Nova de Famalicão.

O presente aviso rectifica e substitui, globalmente, para todos os efeitos legais, inclusive o registo predial da servidão administrativa constituída nos termos do artigo 4.º do Decreto-Lei n.º 11/94, de 13 de Janeiro, os elementos referentes ao ramal de Braga, concelho de Vila Nova de Famalicão, publicados através do já referido aviso da Direcção-Geral de Energia.

21 de Outubro de 2005. — Pelo Director-Geral, por delegação de competências, o Subdirector-Geral, *Morais Sarmento*.

## Ramal de Braga (L2)

## Parcelas relativas aos desenhos n.ºs 5001-001, 11; 5002-001, 01/2/3

Concelho de Vila Nova de Famalicão.

Parcela N.º	Nomes de Proprietários, Possuidores (P), Usufrutuários (U) ou Titulares Inscritos (TI), Conjuges e Moradas	(P) (U) ou (TI)	Matriz: R: Rústica; U: Urbana; ou (TI) omissa.	Freguesia	Descrição Predial	Confrontações do Prédio	Declarações Complementares	Área de Serviço do Prédio (m2)
273	JOSÉ MANUEL SOUSA DIAS AMORIM MARIA ARMANDINA MARQUES ARAÚJO AMORIM Casados RUA DR. DANIEL GOMES JUNQUEIRA, N.º 50 4490 PÓVOA DO VARZIM	P	R:370º	Sezures	00131/170395			2098
	JOAQUIM MANUEL SOUSA DIAS AMORIM KARIN ELLENOR LEIJON AMORIM Casados LUGAR DA GRANJA AZURARA 4480 VILA DO CONDE	P						
	LUÍS FILIPE SOUSA DIAS AMORIM GUNILA EVA INGRID AMORIM Casados VALE SÃO COSME 4760 VILA NOVA DE FAMILIÇÃO	P						
	ANTÓNIO RUI SOUSA DIAS AMORIM MARIA DE FÁTIMA RESENDE DE ALMEIDA AMORIM Casados RUA ANTÓNIO CARDOSO, N.º 75 4150 PORTO	P						
274	ANTÓNIO MARTINS DE FARIA MARIA ALICE SANTOS CARVALHO Casados RUA DO LOUREIRO, N.º 17 ÁRVORE 4480 VILA DO CONDE	P	R:371º	Sezures	Num: 30918 Livro: B-87 Folha: 128			439
275	CESÁRIO DA COSTA BARBOSA MARIA VIEIRA DE OLIVEIRA Casados LUGAR DA IGREJA SEZURES 4760 VILA NOVA DE FAMILIÇÃO	P	R:372º	Sezures	Num: 16922 Livro: B-51 Folha: 113 v		Este prédio tem a área de 6700 m2 e encontra-se inscrito na matriz predial rústica da referida freguesia sob o artigo 372º, que corresponde ao anterior artigo rústico 782º da mesma freguesia.	517
275,1	ANTÓNIO ARMINDO ESTELITA BARBOSA DE MENDONÇA MARIA MARGARIDA FARIA MACHADO RIBEIRO DE MENDONÇA Casados RUA DOS ABRAÇOS, N.º 65 - 3º DTº 4000 PORTO	P	R:374º	Sezures	Num: 46642 Livro: B-127 Folha: 163 v		Este prédio encontra-se inscrito na matriz predial rústica da referida freguesia sob o artigo 374º, tem a área de 6000 m2, denomina-se Leira das Penices, situa-se no lugar de Novais, compõe-se de terreno de eucaliptal e matos, e confronta a Norte com Estevão Marques Gomes, a sul com Cesário da Costa Barbosa, a Nascente com Abílio Fernandes Araújo (Herdeiros) e a Poente com Alcino Pinto Dr. (Herdeiros).	761
276 (continua)	JOSEFA DE MONTEIRO ARAÚJO LUGAR DA IGREJA SEZURES 4760 VILA NOVA DE FAMILIÇÃO	P	R:373º	Sezures	OMISSO	Norte: JOÃO MARTINS DE OLIVEIRA Sul: CESÁRIO DA COSTA BARBOSA Nascente: ANTÓNIO ESTELITA BARBOSA DE MENDONÇA (HERD.) Poente: ANTÓNIO ESTELITA BARBOSA DE MENDONÇA (HERD.)	Este prédio tem natureza rústica, denomina-se Leira de Penices, situa-se no lugar de Novais, compõe-se de terreno de eucaliptal, matos e pastagem, está inscrito no referido artigo matricial rústico 373º e tem a área de 34080 m2.	736
	JOAQUIM MONTEIRO DE ARAÚJO ALCINA DAS DORES MARINHO DE OLIVEIRA Casados LUGAR DO TERMO SÃO PEDRO DE OLIVEIRA 4700 BRAGA	P						

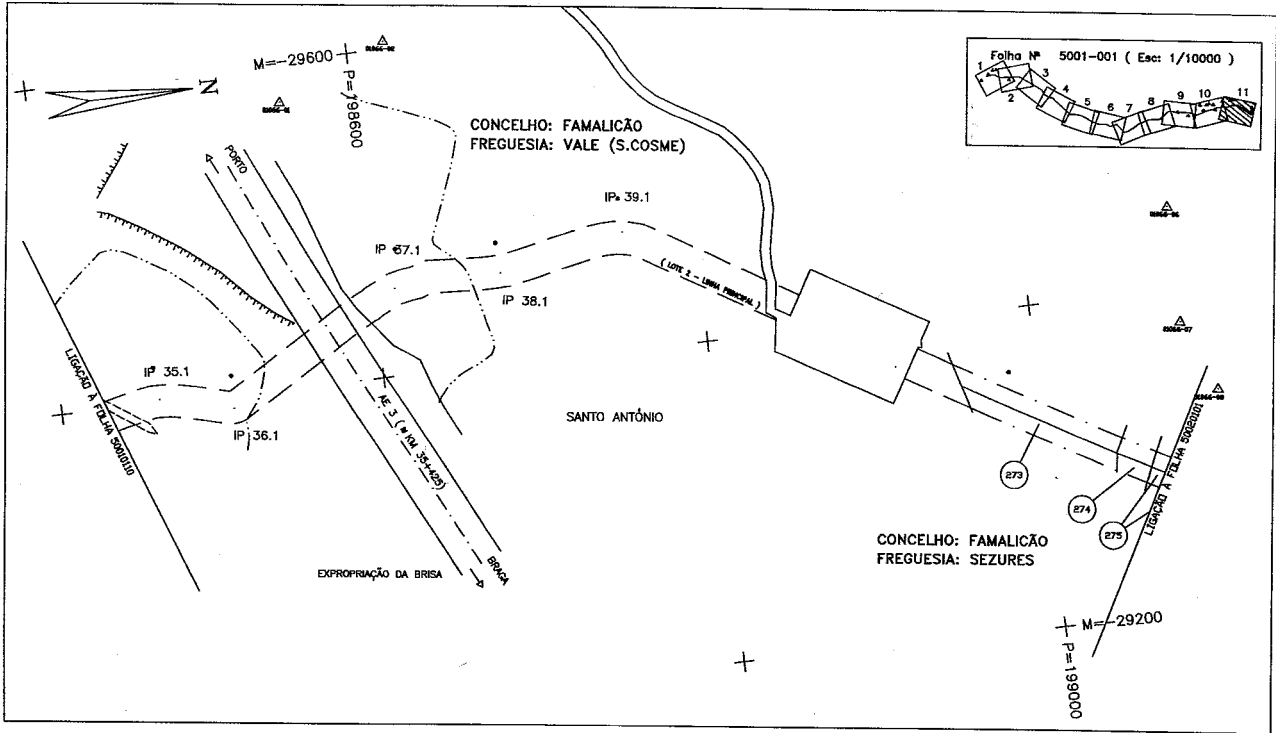


Parcela N.º	Nomes de Proprietários, Possuidores (P), Usufrutuários (U) ou Titulares Inscritos (TI), Conjuges e Moradas	(P) (U) (TI)	Matriz: R: Rústica; U: Urbana; omissa.	Freguesia	Descrição Predial	Confrontações do Prédio	Declarações Complementares	Área de Servidão do Prédio (m2)
286	MARIA LUDOVINA CARVALHO GOMES MANUEL CASIMIRO CRAVEIRO Casados LUGAR DO SOUTO VIATODOS 4760 VILA NOVA DE FAMALICÃO	P	R:211º; U:105º.	Sezures	Num: 36503 Livro: B-101 Folha: 154		Este prédio encontra-se inscrito na matriz predial rústica sob o artigo 211º e na matriz predial urbana sob o artigo 105º da referida freguesia, tem a área de 835 m2, situa-se no lugar de Real, compõe-se de habitação com casas térreas e horta, e confronta a Norte com estrada, a Sul com caminho público, a Nascente com Estevão Marques Gomes e a Poente com Palmira Martins Carvalho.	737
	MARIA FERNANDA CARVALHO GOMES LUGAR DO BARREIRO BALAZAR 4800 GUIMARÃES	P						
	MANUEL CARVALHO GOMES MARIA DA CONCEIÇÃO CAMPO MENEZES Casados LUGAR DE POIARES 4760 VILA NOVA DE FAMALICÃO	P						
	DEOLINDA DAS DORES CARVALHO GOMES JOSÉ CARDOSO FERREIRA Casados 4760 VILA NOVA DE FAMALICÃO	P						
	ABEL CARVALHO GOMES MARIA DA CONCEIÇÃO COELHO GOMES Casados QUINTELA ARNOSO 4760 VILA NOVA DE FAMALICÃO	P						
	JOAQUIM CARVALHO GOMES MARIA EMÍLIA MARQUES FERREIRA GOMES Casados SEZURES 4760 VILA NOVA DE FAMALICÃO	P						
	MÁRIO CARVALHO GOMES REAL SEZURES 4760 VILA NOVA DE FAMALICÃO	P						
	PALMIRA MARTINS DE CARVALHO REAL ARNOSO 4760 VILA NOVA DE FAMALICÃO	P						
	MARIA EMÍLIA CARVALHO GOMES ADELINO LOPES Casados LUGAR DE BAIXO VIMIEIRO 4700 BRAGA	P						
	MANUEL BARBOSA DIAS REAL SEZURES 4760 VILA NOVA DE FAMALICÃO	TI						
MANUEL GOMES (CABEÇA DE CASAL DA HERANÇA DE) REAL SEZURES 4760 VILA NOVA DE FAMALICÃO	TI							
287 (continua)	MARGARIDA AMÉLIA PORTELA GOMES LUGAR DE REAL SEZURES 4760 VILA NOVA DE FAMALICÃO	P	R:203º	Sezures	OMISSO	Norte: CAMINHO Sul:MANUEL GOMES, HERDEIROS Nascente: RIBEIRO Poente: MANUEL GOMES, HERDEIROS E OUTRO	Este prédio tem natureza rústica, denomina-se Campo do Pomarinho, situa-se no lugar de Real, compõe-se de terreno de cultura e videiras em ramada, está inscrito no referido artigo matricial rústico 203º e tem a área de 6030 m2.	1602
	BERNARDO PORTELA GOMES ALICE MARIA DIAS DE ARAÚJO Casados LUGAR DA ESTRADA ARNOSO (SANTA MARIA) 4760 VILA NOVA DE FAMALICÃO	P						
	MARIA JOSÉ PORTELA GOMES VÍTOR ANTÓNIO DA SILVA COSTA Casados LUGAR DO TALHO VALE DE SÃO COSME 4760 VILA NOVA DE FAMALICÃO	P						
	AUGUSTO PORTELA GOMES GLÓRIA DE SOUSA Casados LUGAR DE REAL SEZURES 4760 VILA NOVA DE FAMALICÃO	P						
	FERNANDO AUGUSTO PORTELA GOMES PAULA MANUELA ARAÚJO DA SILVA Casados LUGAR DE REAL SEZURES 4760 VILA NOVA DE FAMALICÃO	P						

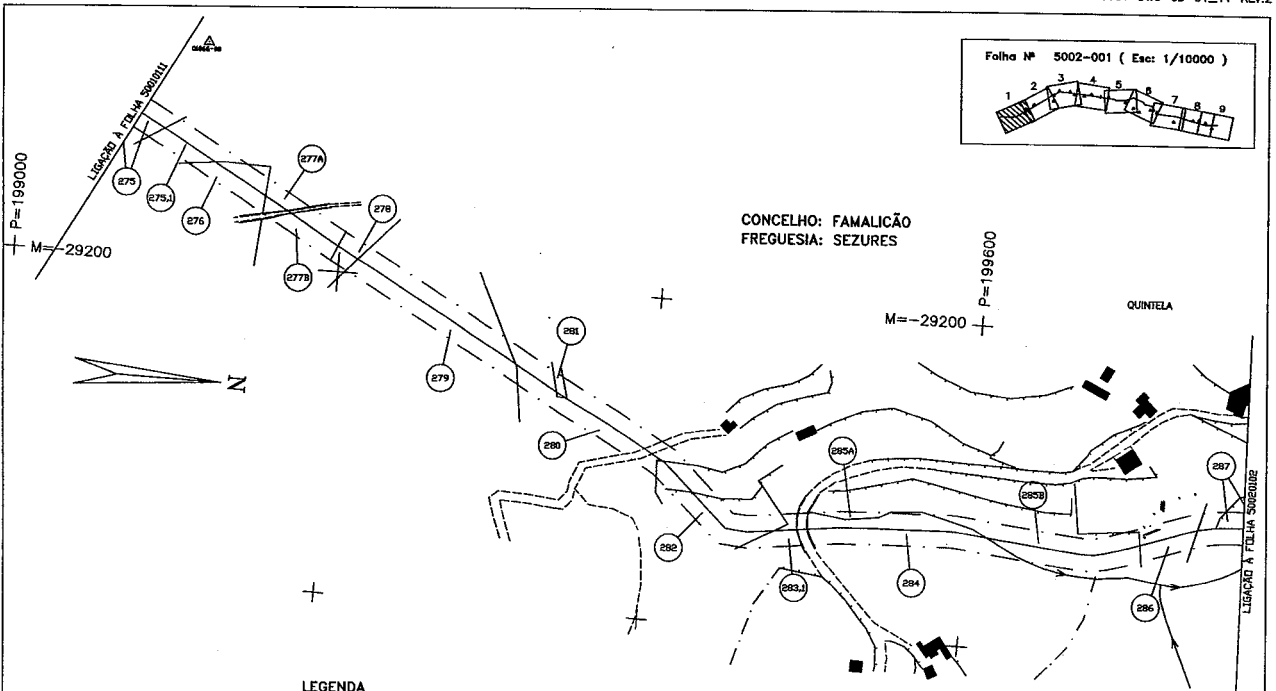
Parcela N.º	Nomes de Proprietários, Possuidores (P), Usufrutuários (U) ou Titulares Inscritos (TI), Conjuges e Moradas	(P) (U) ou (TI)	Matriz: R: Rústica; U: Urbana; omissa.	Freguesia	Descrição Predial	Confrontações do Prédio	Declarações Complementares	Área de Servidão do Prédio (m2)
(continuação) 287	ANTÓNIO PORTELA GOMES ANA FERNANDA DA COSTA MAIA Casados 4760 VILA NOVA DE FAMALICÃO	P						
	ANA PORTELA GOMES AIRES FERNANDES DA SILVA COSTA Casados LUGAR DO TALHO VALE DE SÃO COSME 4760 VILA NOVA DE FAMALICÃO	P						
	PALMIRA MARIA PORTELA GOMES JOSÉ ISIDRO SANTOS SEQUEIRA Casados RUA JAIME CORTESÃO, N.º 5 - 4.º DTº PAIVAS 2840 AMORA	P						
	ELVIRA PORTELA GOMES CARLOS ALBERTO CAMPOS FERREIRA Casados LUGAR DE ESTRADA ARNOSO (SANTA MARIA) 4760 VILA NOVA DE FAMALICÃO	P						
	ESTEVIÃO MARQUES GOMES LUGAR DE REAL SEZURES 4760 VILA NOVA DE FAMALICÃO	P						
	MANUEL PORTELA GOMES MARIA CELESTE VELOSO MARTINS GOMES Casados LUGAR DA IGREJA SANTIAGO DA CRUZ 4760 VILA NOVA FAMALICÃO	P						
288	ANTÓNIO ARMINDO ESTELITA BARBOSA DE MENDONÇA MARIA MARGARIDA FARIA MACHADO RIBEIRO DE MENDONÇA Casados RUA DOS ABRAÇOS, N.º 65 - 3.º DTº 4000 PORTO	P	R:437º	Sezures	OMISSO	Norte: CAMINHO PÚBLICO Sul: RIBEIRO HIDRAÚLICO Nascente: HERDEIROS DE MANUEL BARBOSA E OUTRO Poente: RIBEIRO HIDRAÚLICO	Este prédio tem natureza rústica, denomina-se Campo do Casal, situa-se no lugar de Igreja, está inscrito no referido artigo matricial rústico 437º e tem a área de 12370 m2.	1715
290	JOSÉ MARIA FERREIRA DA COSTA TERESA MARTINS DE FARIA Casados AV.º DE SÃO MAMEDE, N.º 613 SEZURES 4770 VILA NOVA DE FAMALICÃO	P	R:191º	Sezures	00124/140794			168
291	ANTÓNIO ARMINDO ESTELITA BARBOSA DE MENDONÇA MARIA MARGARIDA FARIA MACHADO RIBEIRO DE MENDONÇA Casados RUA DOS ABRAÇOS, N.º 65 - 3.º DTº 4000 PORTO	P	R:190º	Sezures	OMISSO	Norte: ABÍLIO FERNANDES DE ARAÚJO (HERD.) Sul: CAMINHO Nascente: CAMINHO Poente: MANUEL DA COSTA FARIA	Este prédio tem natureza rústica, denomina-se Campo do Castibau, situa-se no lugar de Igreja, compõe-se de terreno de cultura, videiras e cerejeira, está inscrito no referido artigo matricial rústico 190º e tem a área de 1100 m2.	524
292 (continua)	JOAQUIM MONTEIRO DE ARAÚJO ALCINA DAS DORES MARINHO DE OLIVEIRA Casados LUGAR DO TERMO SÃO PEDRO DE OLIVEIRA 4700 BRAGA	P	R:189º	Sezures	OMISSO	Norte: ESTRADA Sul: ANTÓNIO ESTELITA BARBOSA MENDONÇA, DR. Nascente: CAMINHO Poente: MANUEL DA COSTA FARIA	Este prédio tem natureza rústica, denomina-se Campo de Meje, situa-se no lugar de Igreja, compõe-se de terreno de cultura e videiras, está inscrito no referido artigo matricial rústico 189º e tem a área de 3650 m2.	919
	JOSÉ MONTEIRO DE ARAÚJO LUGAR DA IGREJA SEZURES 4760 VILA NOVA DE FAMALICÃO	P						
	ROSA DOS PRAZERES MONTEIRO DE ARAÚJO ANTÓNIO MAIA MARTINS Casados QUINTA DE STº ANTÓNIO - FONTELO CALENDÁRIO 4760 VILA NOVA DE FAMALICÃO	P						
	HORÁCIO MONTEIRO DE ARAÚJO LUGAR DE ARROTEIAS ARENTIM 4700 BRAGA	P						
	MANUEL MONTEIRO DE ARAÚJO LUGAR DA IGREJA SEZURES 4760 VILA NOVA DE FAMALICÃO	P						
	JOSEFA DE MONTEIRO ARAÚJO LUGAR DA IGREJA SEZURES 4760 VILA NOVA DE FAMALICÃO	P						

Parcela N.º	Nomes de Proprietários, Possuidores (P), Usufrutuários (U) ou Titulares Inscritos (TI), Conjuges e Moradas	(P) (U) ou (TI)	Matriz: R: Rústica; U: Urbana; omissa.	Freguesia	Descrição Predial	Confrontações do Prédio	Declarações Complementares	Área de Servidão do Prédio (m2)
(continuação) 292	ABÍLIO FERNANDES ARAÚJO (CABEÇA DE CASAL DA HERANÇA DE) IGREJA SEZURES 4760 VILA NOVA DE FAMALICÃO	TI						
294	ANTÓNIO ARMINDO ESTELITA BARBOSA DE MENDONÇA MARIA MARGARIDA FARIA MACHADO RIBEIRO DE MENDONÇA Casados RUA DOS ABRAÇOS, N.º 65 - 3.º DTº 4000 PORTO	P	R:87º	Sezures	OMISSO	Norte: ZEFERINO FERREIRA E OUTRO Sul:ESTRADA Nascente: JUSTINO MENDES DA SILVA Poente: ANÍBAL NOVAIS PINHEIRO DA SILVA	Este prédio tem natureza rústica, denomina-se Campo de Meje, situa-se no lugar de Quintela, compõe-se de terreno de cultura com videiras em ramada e cerejeira, está inscrito no referido artigo matricial rústico 87º e tem a área de 3410 m2.	1250
295	MANUEL AMADEU MARTINS DE FARIA LEOPOLDINA AMADEU MARTINS DE FARIA Casados QUINTELA SEZURES 4760 VILA NOVA DE FAMALICÃO	P	R:88º	Sezures	OMISSO	Norte: ZEFERINO FERREIRA Sul:ANTÓNIO ESTELITA BARBOSA DE MENDONÇA, DR. Nascente: JUSTINO MENDES DA SILVA Poente: ANTÓNIO ESTELITA BARBOSA DE MENDONÇA, DR.	Este prédio tem natureza rústica, denomina-se Campo de Meje, situa-se no lugar de Quintela, compõe-se de terreno de cultura e videiras em ramada, está inscrito no referido artigo matricial rústico 88º e tem a área de 2500 m2.	1056
296	ZEFERINO FERREIRA DA COSTA MARIA DO CARMO FARIA DE CARVALHO COSTA Casados ARNOSO (SANTA MARIA) 4760 VILA NOVA DE FAMALICÃO	P	R:84º	Sezures	OMISSO	Norte: RIO Sul:MANUEL DA COSTA FARIA E OUTRO Nascente: JOSÉ MARTINS FARIA Poente: LIMITE DE FREGUESIA	Este prédio tem natureza rústica, denomina-se Campo do Moinho, situa-se no lugar de Quintela, compõe-se de terreno de cultura e videiras em ramada, está inscrito no referido artigo matricial rústico 84º e tem a área de 12800 m2.	1212
298	JOÃO BARBOSA DE SÁ IGREJA SEZURES 4760 VILA NOVA DE FAMALICÃO	P	R:45º	Sezures	00021/040887			1447
299	ABÍLIO FERNANDES ARAÚJO (CABEÇA DE CASAL DA HERANÇA DE) IGREJA SEZURES 4760 VILA NOVA DE FAMALICÃO	P	R:42º	Sezures	OMISSO	Norte: MARIA EMÍLIA DA COSTA JÁCOME Sul:CAMINHO Nascente: CAMINHO Poente: MANUEL DO BAIRRO	Este prédio tem natureza rústica, denomina-se Campo do Bordigo, situa-se no lugar de Bordigo, compõe-se de terreno de cultura e videiras, está inscrito no referido artigo matricial rústico 42º e tem a área de 8100 m2.	919
500	GLÓRIA FARIA MARTINS LUGAR DO RIO SEZURES 4760 VILA NOVA DE FAMALICÃO	TI	R:56º	Sezures	00053/180790			1558
	ESTEVÃO MARTINS AMORIM MARIA LUZIA ALVES COSTA Casados LUGAR DO RIO SEZURES 4760 VILA NOVA DE FAMALICÃO	TI						
	ZEFERINO FERREIRA DA COSTA MARIA DO CARMO FARIA DE CARVALHO COSTA Casados ARNOSO (SANTA MARIA) 4760 VILA NOVA DE FAMALICÃO	P						
501	LAURINDA GONÇALVES DA SILVA LUGAR DE AGRA SEZURES 4760 VILA NOVA DE FAMALICÃO	P	R:40º	Sezures	00042/251089			584
502	ABEL MARTINS GOMES DE SÁ MARIA CELESTE DA COSTA MARTINS Casados QUINTELO SEZURES 4760 VILA NOVA FAMALICÃO	P	R:39º	Sezures	00153/150498			876
503	ZEFERINO FERREIRA DA COSTA MARIA DO CARMO FARIA DE CARVALHO COSTA Casados ARNOSO (SANTA MARIA) 4760 VILA NOVA DE FAMALICÃO	P	R:10º	Arnoso (Santa Maria)	OMISSO	Norte: MANUEL FERREIRA DE SÁ Sul:CAMINHO Nascente: LIMITE DE FREGUESIA Poente: CAMINHO	Este prédio tem natureza rústica, denomina-se Campos Grande e Contença, situa-se no lugar de Estrada, compõe-se de terreno de cultura, videiras em ramada e pinhal, está inscrito no referido artigo matricial rústico 10º e tem a área de 18500 m2.	270

Parcela N.º	Nomes de Proprietários, Possuidores (P), Usufrutuários (U) ou Titulares Inscritos (TI), Conjuges e Moradas	(P) (U) ou (TI)	Matriz: R: Rústica; U: Urbana; omissa.	Freguesia	Descrição Predial	Confrontações do Prédio	Declarações Complementares	Área de Servidão do Prédio (m2)
504	FRANCISCO MARQUES DA SILVA MARIA CELESTE MARTINS PINTO Casados AGRA SEZURES 4760 VILA NOVA DE FAMALICÃO	P	R:37º	Sezures	OMISSO	Norte: PEDRO DA COSTA BARBOSA Sul: DOMINGOS FERREIRA BARBOSA Nascente: CAMINHO Poente: RIBEIRO	Este prédio tem natureza rústica, denomina-se Campo da Caxada, situa-se no lugar de Caxada, compõe-se de terreno de cultura, castanheiros e videiras, está inscrito no referido artigo matricial rústico 37º e tem a área de 850 m2.	105
505	MANUEL GONÇALVES DA COSTA EMÍLIA REGO DE SOUSA E COSTA Casados QUINTELA, SEZURES 4760 VILA NOVA DE FAMALICÃO	P	R:36º	Sezures	00135/030595			785
	PEDRO BARBOSA DA COSTA JOAQUINA DA COSTA GONÇALVES Casados QUINTELA ARNOSO (SANTA MARIA) 4760 VILA NOVA DE FAMALICÃO	U						
506	ROSA GOMES DE FARIA LUGAR DO OUTEIRO ARNOSO (SANTA MARIA) 4760 VILA NOVA FAMALICÃO	P	R:34º	Sezures	OMISSO	Norte: DANIEL RIBEIRO MARINHO Sul: PEDRO DA COSTA BARBOSA Nascente: DANIEL RIBEIRO MARINHO Poente: RIBEIRO E LIMITE DE FREGUESIA	Este prédio tem natureza rústica, denomina-se Campo da Caxada, situa-se no lugar de Senhora do Campo, compõe-se de terreno de cultura e videiras, está inscrito no referido artigo matricial rústico 34º e tem a área de 1780 m2.	484
	JOSÉ DAVID DE FARIA FERREIRA MARIA ADELINA MOREIRA DA SILVA Casados LUGAR DO OUTEIRO ARNOSO (SANTA MARIA) 4760 VILA NOVA DE FAMALICÃO	P						
507	JOSÉ MAMEDE SIMÕES MARINHO MARIA ZULMIRA ARAÚJO MARTINS MARINHO Casados MONTE TEBOSA 4700 BRAGA	P	R:33º	Sezures	00090/290492			1889
	MARIA GOMES SIMÕES LUGAR DA IGREJA SEZURES 4760 VILA NOVA DE FAMALICÃO	U						
508	ZEFERINO FERREIRA DA COSTA MARIA DO CARMO FARIA DE CARVALHO COSTA Casados ARNOSO (SANTA MARIA) 4760 VILA NOVA DE FAMALICÃO	P	R:28º	Sezures	00170/130798			166
509	ZEFERINO FERREIRA DA COSTA MARIA DO CARMO FARIA DE CARVALHO COSTA Casados ARNOSO (SANTA MARIA) 4760 VILA NOVA DE FAMALICÃO	P	R:12º	Arroso (Santa Maria)	Num: 40971 Livro: B-113 Folha: 46			900



P-5001-DWS-CD-01\_11-REV.2



LEGENDA

REDES DE ÁGUAS ESGOTOS E TELEFONES	REDES ELÉCTRICAS E DE GÁS	CARTOGRAFIA
--- CANOAS DE ÁGUA E OUTROS LIGADOS	--- LINHA ÁGUA DE ALTA TENSÃO (REDE PRIMÁRIA/DISTRIBUIÇÃO)	--- CAMELO
..... COLECÇÕES DE ESgoto	--- CANOAS SUBSTANCIADAS DE ALTA TENSÃO (REDES DE DISTRIBUIÇÃO)	--- BARRICA
***** COLECÇÕES DE ÁGUA PLUVIAL	--- LINHAS ÁGUA DE BAIXA TENSÃO	○ NÚMERO DE PARCELA
--- CANO TELEFÓNICAS COMB. INTERMUNICIPAL E REGIONAL	--- CANOAS SUBSTANCIADAS DE BAIXA TENSÃO	--- ESTRELA
--- CANOAS SUBSTANCIADAS DE ÁGUA	--- REDES DE GÁS	--- CANALIZADO
--- CANOAS ÁGUA DE ASSINANTE		--- MURO P. SUELO
--- LINHAS ÁGUA INTERMUNICIPAL E REGIONAL		--- MURO P. SUPORTE
--- LINHAS ÁGUA DE ASSINANTE		--- VEIÇÕES DIVERSAS
--- CANOAS SUBSTANCIADAS DE TELECOMUNICAÇÕES		--- LINHAS DE CULTURA
		--- CANAL
		--- LINHA DE ÁGUA
		--- RIO
		--- LIMITE DE CONCELHO
		--- FRENTE DE SERVIÇO
		--- LIMITE DE FREGUESIA
		--- POSICIONAL DE AFICHO
		--- PONTE DE ALTA TENSÃO
		--- PONTE DE BAIXA TENSÃO
		--- PONTE DE EXATIDÃO
		--- PONTE TELEFÓNICA

ESCALA 1 : 2000

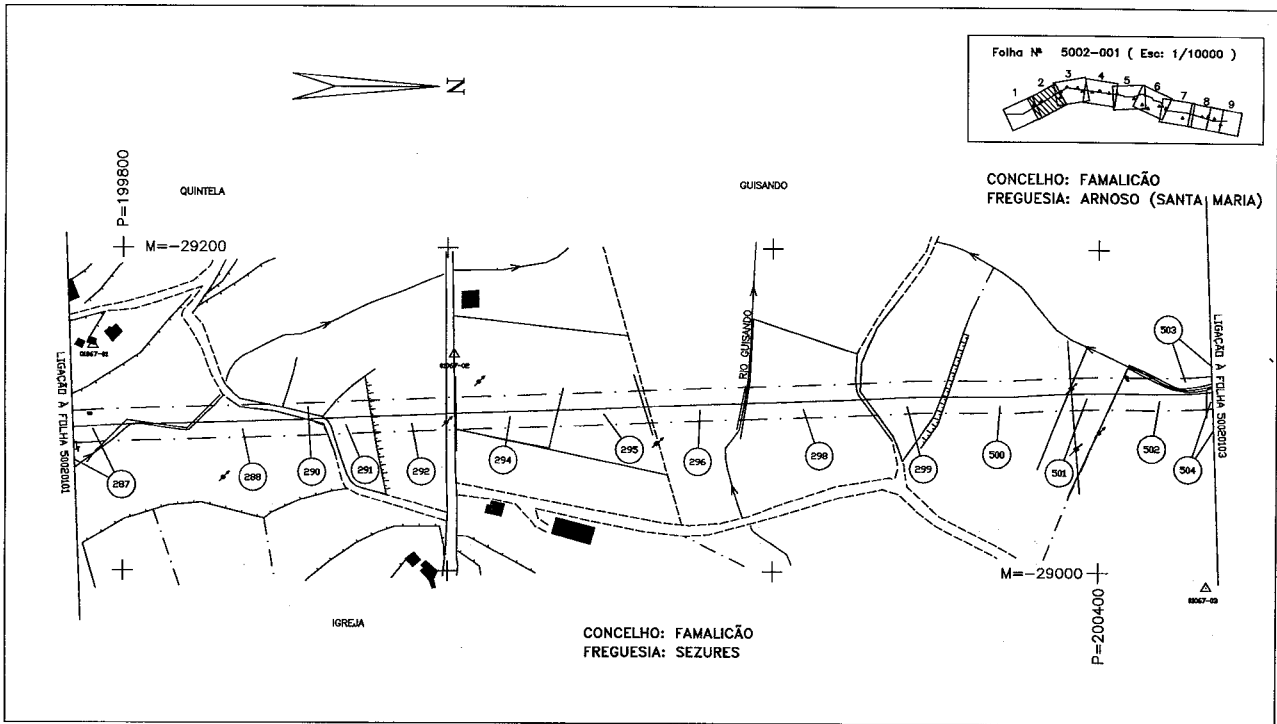
REV	DATE	DESCRIPTION	DEL	DESENHADO/PROJEC	REV	DATE	DESCRIPTION
2		25.02.05 AS-GUILT ONDUSTAL	JD	IL	PR		
1		AS-GUILT					

PROJECT		SCALE		DOCUMENT NUMBER	
TRANS GAS, S.A. - Engenharia de Gás Natural SA.	PROJECTO DE GAS NATURAL - PORTUGAL	1:2000	JOB No. 59-4255.00	INDEX P	AREA 5002/DWG

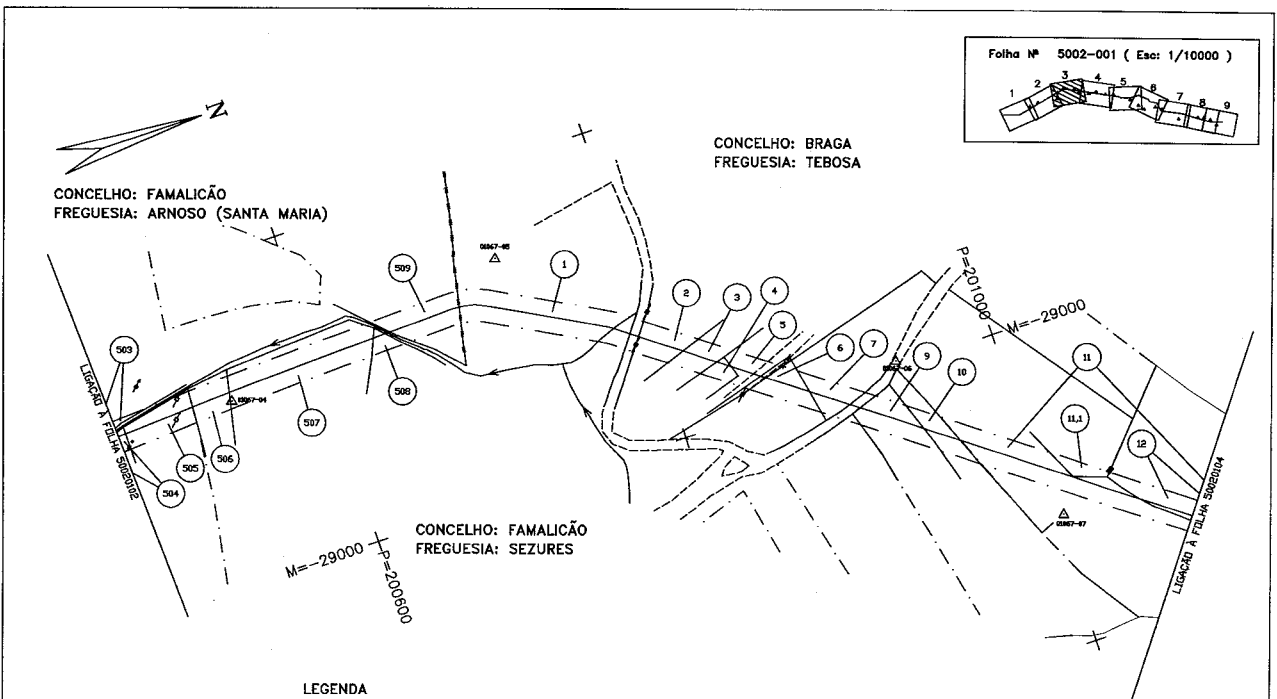
TITULO: PLANTA CADASTRAL  
RAMAL DE BRAGA (LOTE 2)

ESCALA 1 : 2000





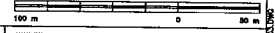
P-5002-DWG-CD-01\_02-REV.2



LEGENDA

REDES DE ÁGUAS ESGOTOS E TELEFONES	REDES ELÉCTRICAS E DE GÁS	CARTOGRAFIA
CONDUTOS DE ÁGUA E OUTROS LAÇOS	— LINHA AÉREA DE ALTA TENSÃO (REDE PRIMÁRIA/DISTRIBUIÇÃO)	— CASA
COLLECTORES DE ESgoto	— CABOS SUBSTENDEDES DE ALTA TENSÃO (REDES DE DISTRIBUIÇÃO)	— BARRACA
COLLECTORES DE ÁGUAS PLUVIAIS	— CABOS SUBSTENDEDES DE BAIXA TENSÃO	— NÚMERO DE PARCELA
CABOS TELEFÓNICOS CENTRAL, INTERMEDIÁRIO E RESIDUAL	— REDES DE GÁS	— ESTACIA
CABOS SUBSTENDEDES DE ASBOMANTE		— CAMINHO
LINHA AÉREA INTERMEDIÁRIA E RESIDUAL		— RIO
LINHA AÉREA DE ASBOMANTE		— LIMITE DE CONCELHO
CABOS SUBSTENDEDES DE TELECOMUNICAÇÃO		— FAIXA DE SERVIÇÃO
		— LIMITE DE FREGUESIA
		— POLIGONAL DE APOIO
		— PONTE DE ALTA TENSÃO
		— PONTE DE BAIXA TENSÃO
		— PONTE DE ELIMINAÇÃO
		— PONTE TELEFÓNICA
		— MURO P. SOLA
		— MURO DE SUPORTE
		— VEDAÇÕES DIVERSAS
		— LIMITE DE CULTURA
		— LINHA DE ÁGUA
		— RIO
		— LIMITE DE CONCELHO
		— FAIXA DE SERVIÇÃO
		— LIMITE DE FREGUESIA
		— POLIGONAL DE APOIO
		— PONTE DE ALTA TENSÃO
		— PONTE DE BAIXA TENSÃO
		— PONTE DE ELIMINAÇÃO
		— PONTE TELEFÓNICA

ESCALA 1 : 2000



REV	DATE	DESCRIPTION	DEL	DES	APP	APP	APP	APP	APP	APP	APP	APP	APP	APP	APP	APP	APP	APP	APP	APP	
2		SELODOS AS-BUILT CADASTRAL																			
1		AS-BUILT																			

TRANSGAS, Soc. Portuguesa de Gas Natural SA.		SCALE 1:2000		DOCUMENT NUMBER	
PROJECTO DE GAS NATURAL - PORTUGAL		JOB No. 58-4255.00		INDEX AREA DOC. TYPE DRAWING No. REV	
		P		5002 DWG CD-01.03 2	

Folha Nº 5002-001 ( Esc: 1/10000 )