

Aviso n.º 9654-B/2005 (2.ª série). — Na sequência do aviso da Direcção-Geral da Energia, publicado no *Diário da República*, 2.ª série, n.º 236, suplemento, de 12 de Outubro de 1995, e em cumprimento do n.º 3 do despacho n.º 14/95, de 6 de Janeiro, do Ministro da Indústria e Energia (*Diário da República*, 2.ª série, n.º 42, de 18 de Fevereiro de 1995), publica-se em anexo o mapa de identificação dos imóveis sobre os quais foi constituída servidão administrativa de gás, com os titulares de direitos sobre os mesmos prédios, bem como as plantas parcelares definitivas (telas finais) do traçado

do gasoduto Campo Maior-Leiria, relativas ao concelho de Constância.

O presente aviso rectifica e substitui, globalmente, para todos os efeitos legais, inclusive, o registo predial da servidão administrativa constituída nos termos do artigo 4.º do Decreto-Lei n.º 11/94, de 13 de Janeiro, os elementos referentes ao concelho de Constância, publicados através do já referido aviso da Direcção-Geral da Energia.

17 de Outubro de 2005. — Pelo Director-Geral, por delegação de competências, o Subdirector-Geral, *Morais Sarmento*.

Gasoduto: Campo Maior-Leiria (L3)

Parcelas relativas aos desenhos n.ºs 8001-006, 09/10/11 e 8001-007, 01/2/3/4/5

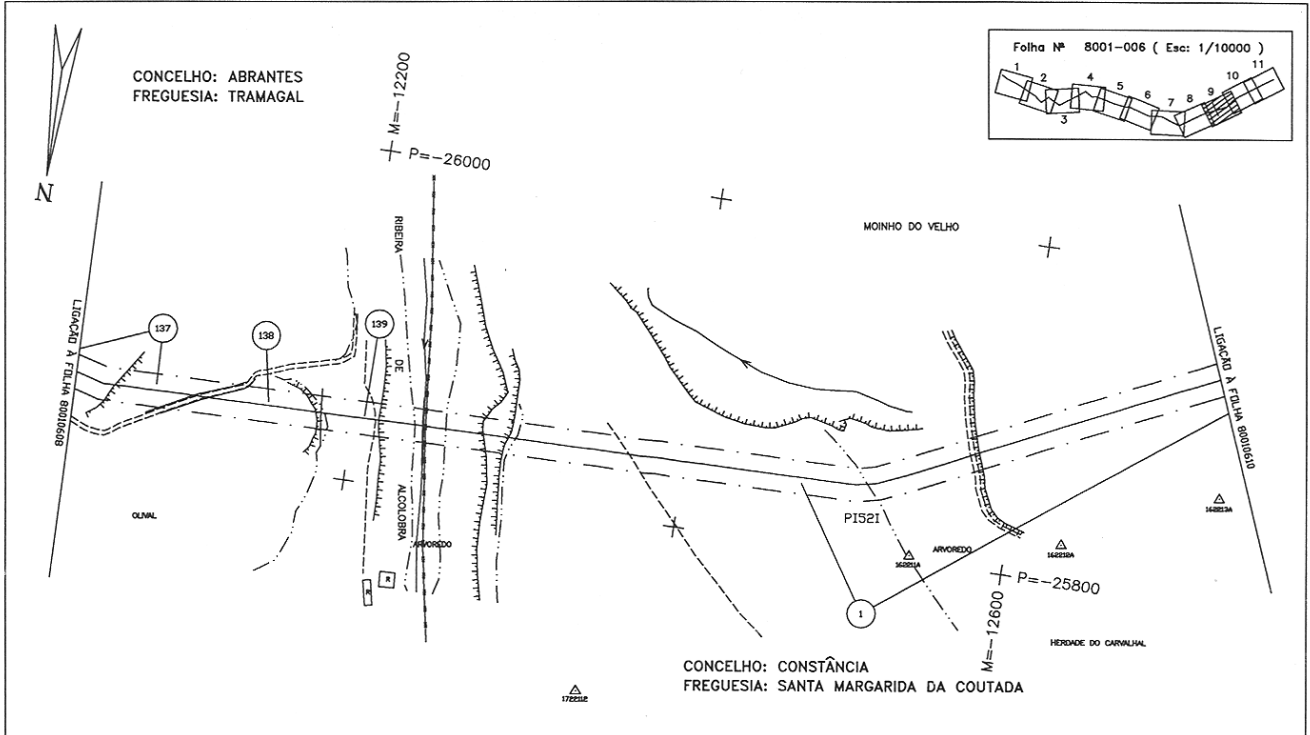
Concelho: Constância.

Parcela N.º	Nomes de Proprietários, Possuidores (P), Usufrutuários (U) ou Titulares Inscritos (TI), Conjuges e Moradas	(P) (U) ou (TI)	Matriz: R: Rústica; U: Urbana; omissa.	Freguesia	Descrição Predial	Confrontações do Prédio	Declarações Complementares	Área de Servidão do Prédio (m2)
1	MANUEL JOAQUIM CALHEIROS DA COSTA BRAGA CASAL DO CARVALHAL, SANTA MARGARIDA COUTADA, 2250 CONSTÂNCIA	P	017.0001.0000; U: 1458º,	Santa Margarida da Coutada	00775/930120		Este prédio encontra-se inscrito na matriz cadastral rústica da referida freguesia sob o artigo 1 da Secção 17, que corresponde ao artigo matricial rústico 1 da Secção Q da mesma freguesia, encontrando-se actualmente pendente de rectificação cadastral, e na matriz predial urbana sob o artigo 1458º da freguesia de Santa Margarida da Coutada, o qual proveio do artigo 691º da mesma freguesia.	20746
2	ESTADO PORTUGUÊS	P	016.0006.0000; 012.0056.0000.	Santa Margarida da Coutada	01336/940614			10291
3	MARIA DO CÉU RODRIGUES ROSA DE JESUS 8500 PORTIMÃO	P	012.0031.0000	Santa Margarida da Coutada	OMISSO	Norte: JERÓNIMO FÉLIX Sul: VÍTOR OLIVEIRA ANTUNES Nascente: RIBEIRO Poente: MARIA DA LUZ ROSA FREIRE, CRISTINA MARIA PEREIRA FREIRE E IZALTINA ANA PEREIRA FREIRE	Este prédio tem natureza rústica, situa-se no lugar de Vale Corisco, compõe-se de terreno de mato, sobreiros, horta e oliveiras, está inscrito no referido artigo matricial rústico 31 da Secção 12 e tem a área de 15400 m2.	2614
	DULCE ROSA DE JESUS BRAZ RUA MIRATEJO, 208 TRAMAGAL 2200 ABRANTES	P						
	LUCINDA AMARAL ESTRADA DO ALVOR, 26, 2º, QUATRO ESPADAS ALVOR 8500 PORTIMÃO	P						
	MANUEL ROSA DE JESUS CHALÉ PIEDADE LOURES 2675 ODIVELAS	TI						
	LULÉLIA ROSA CALADO TRAMAGAL 2200 ABRANTES	TI						
	ANTÓNIO BRÁS TRAMAGAL 2200 ABRANTES	TI						
	MANUELA CÉLSIO DAMÁSIO MALPIQUE - SANTA MARGARIDA DA COUTADA 2250 CONSTÂNCIA	TI						
4 (continua)	MARIA DA LUZ ROSA FREIRE JOÃO FERNANDO DIAS ALVES Casados RUA D. FUAS ROUPINHO, 17, 2º DTº 1900-191 LISBOA	P	012.0043.0000	Santa Margarida da Coutada	01843/20010313			809
	IZALTINA ANA PEREIRA FREIRE RUA DO POVO, Nº 27 SANTA MARGARIDA DA COUTADA 2250 CONSTÂNCIA	P						
	CRISTINA MARIA PEREIRA FREIRE RUA MELQUIADES MARQUES, Nº 39, 2º B 2735-446 CACÉM	P						
	FLORINDA ANTÓNIA BRANCO MALPIQUE - SANTA MARGARIDA DA COUTADA 2250 CONSTÂNCIA	TI						

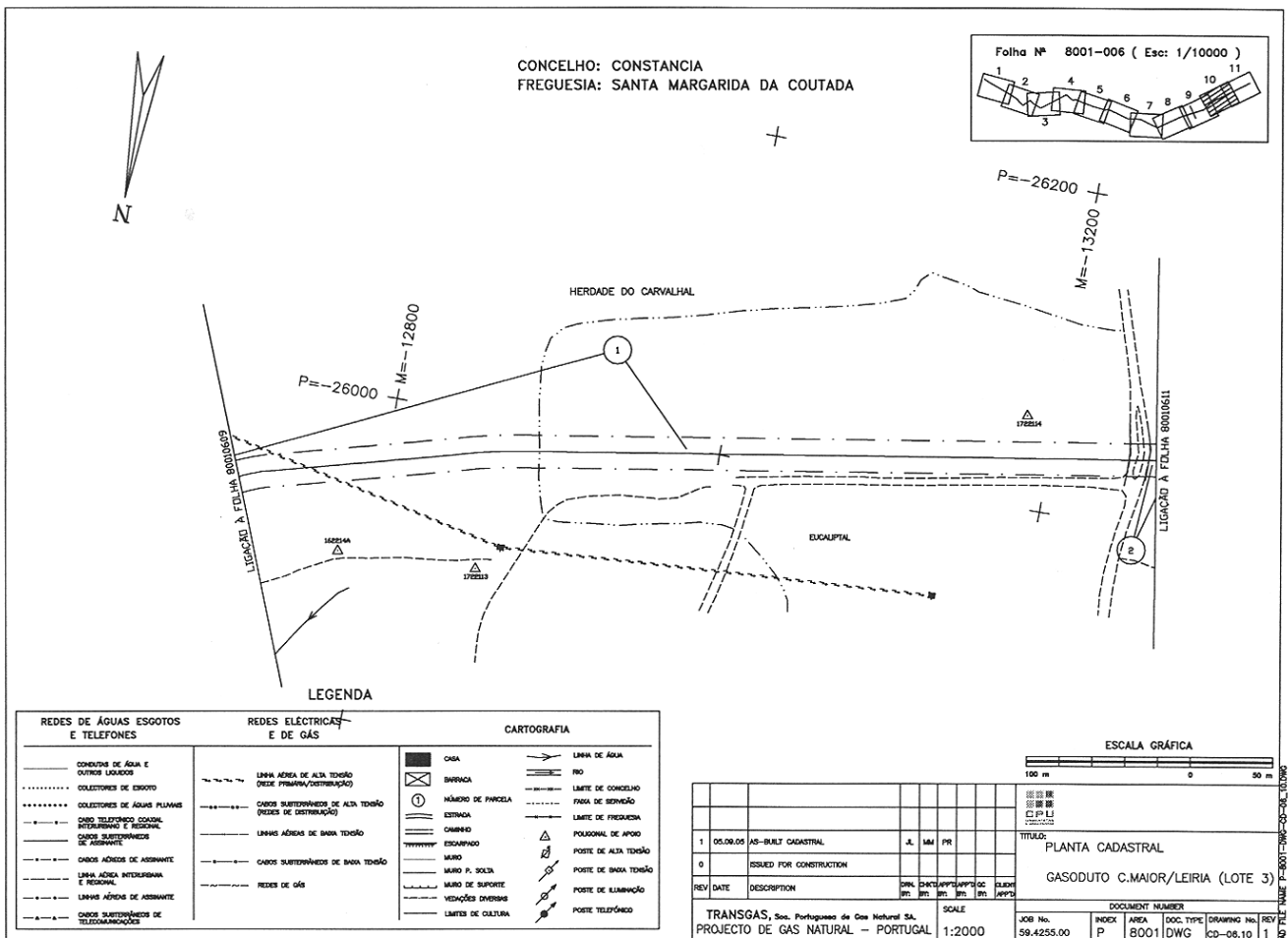
Parcela N.º	Nomes de Proprietários, Possuidores (P), Usufrutuários (U) ou Titulares Inscritos (TI), Conjuges e Moradas	(P) (U) ou (TI)	Matriz: R: Rústica; U: Urbana; omissa.	Freguesia	Descrição Predial	Confrontações do Prédio	Declarações Complementares	Área de Serviço do Prédio (m2)
(continuação) 4	MANUEL RODRIGUES FREIRE ISALTINA ANA PEREIRA FREIRE Casados MALPIQUE - SANTA MARGARIDA DA COUTADA 2250 CONSTÂNCIA	TI						
5	HORÁCIO SEBASTIÃO FREIRE SANTA MARGARIDA DA COUTADA 2250 CONSTÂNCIA	TI	012.0027.0000	Santa Margarida da Coutada	OMISSO	Norte: MARIA DA LUZ ROSA FREIRE Sul: LÚIS NUNES OLIVEIRA Nascente: MARIA DA LUZ ROSA FREIRE, CRISTINA MARIA PEREIRA FREIRE E ISALTINA ANA PEREIRA FREIRE Poente: JULIETA AMANTE PEIXINHO E JOSÉ ALVES PRATAS	Este prédio tem natureza rústica, situa-se no lugar de Malpique de Cima, compõe-se de terreno de pinhal e sobreiros, está inscrito no referido artigo matricial rústico 27 da Secção 12 e tem a área de 23160 m2.	3014
	NATÁLIA MARIA DAMÁSIO DA SILVA RUA DA LIBERDADE, Nº13 - MALPIQUE 2250 CONSTÂNCIA	P						
6	JULIETA AMANTE PEIXINHO JOSÉ MARIA FERREIRA Casados MALPIQUE - SANTA MARGARIDA DA COUTADA 2250 CONSTÂNCIA	P	012.0006.0000	Santa Margarida da Coutada	00080/210786			2625
7	ÓTILIA MONTEIRO CALADO JOAQUIM DE OLIVEIRA FRADE Casados RUA DO POVO, 25, MALPIQUE, 2250 CONSTÂNCIA	P	012.0007.0000	Santa Margarida da Coutada	01784/000204			309
	ANTÓNIO MANUEL CALADO FRADE ISABEL MARIA PARRACHO MARQUES FRADE Casados RUA NOVA, Nº 1 2250-331 SANTA MARGARIDA DA COUTADA	P						
8	MARIA ANTÓNIA DAMÁSIO LOPES ANTÓNIO FIGUEIRINHA DO ROSÁRIO Casados MALPIQUE - SANTA MARGARIDA DA COUTADA 2250 CONSTÂNCIA	P	012.0008.0000	Santa Margarida da Coutada	00179/280788		Este prédio encontra-se inscrito na matriz cadastral rústica da referida freguesia sob o artigo 8 da Secção 12, que corresponde à antiga matriz cadastral rústica inscrita sob o artigo 8 da Secção L da mesma freguesia, encontrando-se pendente de reclamação cadastral.	666
9	MANUEL PEDRO VICENTE MALPIQUE DE CIMA - SANTA MARGARIDA DA COUTADA 2250 CONSTÂNCIA	TI	012.0009.0000	Santa Margarida da Coutada	OMISSO	Norte: ONÓRIO ALVES DA SILVA - CABEÇA DE CASAL DA HERANÇA DE Sul: JOSÉ MARIA FERREIRA Nascente: MARIA ANTÓNIA DAMÁSIO LOPES Poente: JORGE SARAIVA PARRACHO E HILÁRIO GONÇALVES JUNQUEIRA	Este prédio tem natureza rústica, situa-se no lugar de Malpique de Cima, compõe-se de terreno de olival, construções rurais e cultura arvense sem cobertura, está inscrito na matriz cadastral rústica sob o artigo 9 da Secção 12 da referida freguesia e tem a área de 6200 m2.	1424
	CLARISSE MARIA VALÉRIO RUA DO PENDÃO, 6, MALPIQUE DE CIMA, SANTA MARGARIDA DA COUTADA 2250 CONSTÂNCIA	P						
10	JORGE SARAIVA PARRACHO OLGA MARIA COIMBRA E CRUZ TAVARES SARAIVA PARRACHO Casados AVENIDA GENERAL NORTON DE MATOS, 10, 1º 2640 MAFRA	P	011.0153.0000	Santa Margarida da Coutada	00553/920728			791
10,1	CORONEL HILÁRIO GONÇALVES JUNQUEIRA MARIA BEATRIZ RIBEIRO Casados RUA DO POVO, MALPIQUE 2250 SANTA MARGARIDA	P	012.0013.0000; U: 1161º.	Santa Margarida da Coutada	00932/931116		Este prédio tem a área de 19600 m2 e encontra-se inscrito na matriz cadastral rústica da referida freguesia sob o artigo 13 da Secção 12, que corresponde à anterior matriz cadastral rústica inscrita no artigo 13 da Secção L da mesma freguesia; a parte urbana está inscrita no referido artigo matricial urbano 1161º e encontrava-se omisso..	1942
13 (continua)	MANUEL RODRIGUES FREIRE ISALTINA ANA PEREIRA FREIRE Casados MALPIQUE - SANTA MARGARIDA DA COUTADA 2250 CONSTÂNCIA	TI	011.0160.0000	Santa Margarida da Coutada	01842/20010313			136
	FLORINDA ANTÓNIA BRANCO RUA DE SANTA MARGARIDA, 8, MALPIQUE, SANTA MARGARIDA DA COUTADA 2250 CONSTÂNCIA	TI						
	CRISTINA MARIA PEREIRA FREIRE RUA MELQUIADES MARQUES, Nº 39, 2º B 2735-446 CACÉM	P						

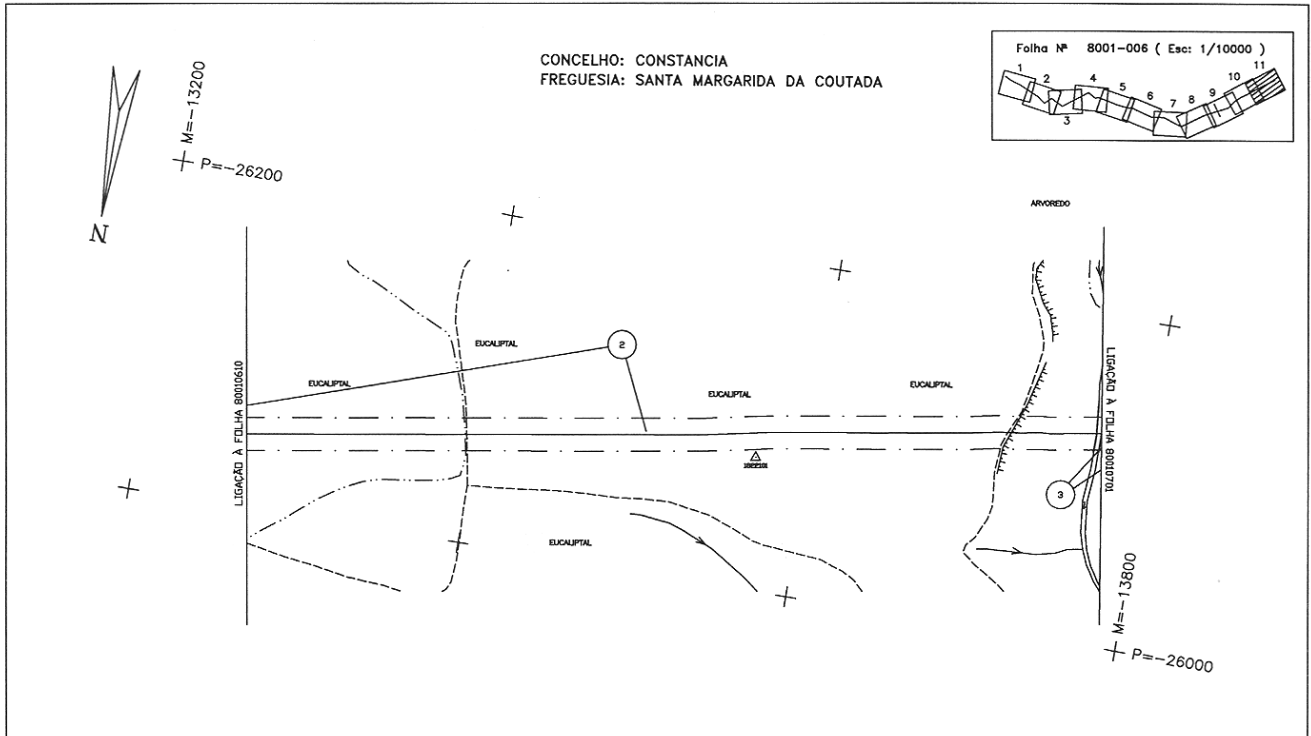
Parcela N.º	Nomes de Proprietários, Possuidores (P), Usufrutuários (U) ou Titulares Inscritos (TI), Conjuges e Moradas	(P) (U) (TI)	Matriz: R: Rústica; U: Urbana; omissa.	Freguesia	Descrição Predial	Confrontações do Prédio	Declarações Complementares	Área de Serviço do Prédio (m2)
(continuação) 13	MARIA DA LUZ ROSA FREIRE JOÃO FERNANDO DIAS ALVES Casados RUA D. FUAS ROUPINHO, 17, 2º DTº 1900-191 LISBOA	P						
	IZALTINA ANA PEREIRA FREIRE RUA DO POVO, Nº 27 SANTA MARGARIDA DA COUTADA 2250 CONSTÂNCIA	P						
14 A	M. M. SIMÕES, LDA VALONGO 2435 RIO DE COUROS	TI	011.0161.0000	Santa Margarida da Coutada	00051/240186			1459
14 B	LIBERAL & SIMÕES, LDA RUA PRINCIPAL, 65, PORTO DO CARRO 2435-311 FREIXIANDA	P						188
16	CUSTÓDIO DAMÁSIO CALIXTO JULIA LOPES DE JESUS Casados PEREIRA, SANTA MARGARIDA DA COUTADA, 2250 CONSTÂNCIA	P	011.0164.0000	Santa Margarida da Coutada	OMISSO	Norte: LIBERAL & SIMÕES, LDA Sul:GUILHERME DA GRAÇA GOMES Nascente: JOSÉ FERREIRA MONTEIRO Poente: VITOR MANUEL ANTUNES COSTA	Este prédio tem natureza rústica, situa-se no lugar de Casas Cimeiras, compõe-se de terreno de olival, cultura arvense e cultura arvense sem cobertura, está inscrito na referida matriz cadastral rústica sob o artigo 164 da Secção 11 e tem a área de 1120 m2.	53
17	MANUELA DE OLIVEIRA GONÇALVES JOÃO AUGUSTO TANQUEIRO COSTA Casados PORTELA - SANTA MARGARIDA DA COUTADA CONSTÂNCIA 2250 CONSTÂNCIA	TI	011.0163.0000	Santa Margarida da Coutada	OMISSO	Norte: LIBERAL & SIMÕES, LDA Sul:CAMINHO Nascente: CUSTÓDIO DAMÁSIO CALISTO Poente: FRANCISCO NUNES FÉLIX	Este prédio tem natureza rústica, situa-se no lugar de Casas Cimeiras, compõe-se de terreno de olival, com sobreiros e cultura arvense sem cobertura, está inscrito na referida matriz cadastral rústica sob o artigo 163 da Secção 11 e tem a área de 2000 m2.	376
	VÍTOR MANUEL ANTUNES COSTA MARIA GUIOMAR BRAZ TANQUEIRO Casados RUA DA ARROGADA DE CIMA, 10 2250 CONSTÂNCIA	P						
18	JERÓNIMO FÉLIX MALPIQUE SANTA MARGARIDA DA COUTADA 2250 CONSTÂNCIA	TI	011.0162.0000	Santa Margarida da Coutada	OMISSO	Norte: RICARDINA MARIA COSTA Sul:CAMINHO Nascente: VÍTOR MANUEL ANTUNES COSTA E DEOLINDA MARIA MARTINS Poente: RICARDINA MARIA COSTA	Este prédio tem natureza rústica, situa-se no lugar de Pipa, compõe-se de terreno de olival e cultura arvense sem cobertura, está inscrito na matriz cadastral rústica da referida freguesia sob o artigo 162 da Secção 11 e tem a área de 1960 m2.	513
	HERDEIROS DE FRANCISCO DE NUNES FÉLIX RUA DOS COMBATENTES, Nº15, MALPIQUE 2250 CONSTÂNCIA	P						
19	RICARDINA MARIA DA COSTA ALBERTINO DIAS FREIRE Casados R. PRINCIPAL, Nº32, STº. MARGARIDA COUTADA 2250 CONSTÂNCIA	P	011.0173.0000 (pendente de rectificação)	Santa Margarida da Coutada	00833/930503		Este prédio encontra-se inscrito na matriz predial rústica da referida freguesia sob o artigo 173 da Secção 11, que corresponde à anterior matriz cadastral rústica inscrita sob o artigo 173 da Secção K da mesma freguesia, encontrando-se actualmente pendente de rectificação cadastral.	1002
20 A	FERNANDO THEMUDO DE CASTRO PINTO DE SACAVÉM RUA TENENTE FERREIRA DURÃO, 48, 1º ESQ. 1300 LISBOA	P	014.0001.0000	Santa Margarida da Coutada	01423/19940629			21784
	MARIA JOSÉ MASCARENHAS FALCÃO THEMUDO DE CASTRO RUA LUÍS DE CAMÕES 2250 CONSTÂNCIA	P						
	MARIA ANTÓNIA CALLEYA THEMUDO DE CASTRO AV. DA EMÍLIA, LOTE 9, 1º SÃO JOÃO DO ESTORIL 2765 ESTORIL	P						
	MARIA ISABEL CALLEYA THEMUDO DE CASTRO PINTO DE SOUSA COUTIN VASCO PINTO DE SOUSA COUTINHO Casados RUA DE ALCOLENA, 47 1300 LISBOA	P						
	MARIA ADELAIDE CALLEYA THEMUDO DE CASTRO RUA ALEGRE, 1, 5º DTº MONTE ESTORIL 2750 CASCAIS	P						

Parcela N.º	Nomes de Proprietários, Possuidores (P), Usufrutuários (U) ou Titulares Inscritos (TI), Conjuges e Moradas	(P) (U) ou (TI)	Matriz: R: Rústica; U: Urbana; omissa.	Freguesia	Descrição Predial	Confrontações do Prédio	Declarações Complementares	Área de Serviço do Prédio (m2)
20 B	MARIA DA GRAÇA CALLEYA THEMUDO DE CASTRO BURNAY LUIÍS FILIPE BURNAY Casados RUA ALEGRE, 1, R/C MONTE ESTORIL 2750 CASCAIS	P						323
	MATILDE ADELAIDE THEMUDO DE CASTRO PINTO SACAVÉM JÚLIO MARIA FONSECA POTES Casados 2250 CONSTÂNCIA	P						
	MARIA MADALENA CALEIA THEMUDO DE CASTRO DE BRAGANÇA JOÃO MARIA DE LENCASTRE DE BRAGANÇA Casados RUA DO VIVEIRO, 216, 2º DTº 2765 ESTORIL	P						
	MARIA TERESA CALLEYA THEMUDO DE CASTRO PIETRA TORRES NUNO MARIA DE SOUSA PIETRA TORRES Casados RUA JOÃO DIAS, 12, 1º E 1400 LISBOA	P						
	JOSÉ AUGUSTO GOUVEIA THEMUDO DE CASTRO MARIA LUIISA DA COSTA FÉLIX OOM THEMUDO DE CASTRO Casados AV. ANTÓNIO SERPA, 3, 3º ESQ. 1069 LISBOA	P						
	JOSÉ ANTÓNIO OLIVEIRA THEMUDO DE CASTRO MARIA TERESA REBELO DE ANDRADE THEMUDO DE CASTRO Casados RUA ALEGRE, 2, 2º DTº MONTE ESTORIL 2750 CASCAIS	P						
	JOSÉ THEMUDO DE CASTRO PINTO DE SACAVÉM RUA TENENTE FERREIRA DURÃO, 48, 2º DTº 1300 LISBOA	P						
	ALICE OLIVEIRA THEMUDO DE CASTRO DA COSTA MACEDO QUINTA DE S. GABRIEL DA ATOUGUIA, MADALENA SEM SOLDOS 2300 TOMAR	P						
21	LEONE MARIE IRION FALCÃO 122, JUMPING BROOT ROAD, LINCROFT 07738 NEW JERSEY - USA	TI	013.0189.0000	Santa Margarida da Coutada	01398/940628		Este prédio encontra-se inscrito na matriz predial rústica da referida freguesia sob o artigo 189 da Secção 13, que corresponde à anterior matriz cadastral rústica inscrita sob o artigo 189 da Secção M da mesma freguesia.	14345
	JOSÉ MASCARENHAS FALCÃO DE AZEVEDO RUA CUSTÓDIO VIEIRA, 2, 1º D 1250-086 LISBOA	P						
	MARIA JOSÉ MASCARENHAS FALCÃO THEMUDO DE CASTRO RUA LUIS DE CAMÕES, 2250 CONSTÂNCIA	P						
	FRANCISCO AUGUSTO MASCARENHAS FALCÃO MARIA FILOMENA PATRÍCIO LINO NETO FALCÃO Casados AV. COLUMBANO BORDALO PINHEIRO 1000 LISBOA	P						
	JOSÉ MASCARENHAS FALCÃO FERNANDA MARIA VIAU Casados PRAÇA JOSÉ FONTANA 1000 LISBOA	P						
	MARIA TERESA MASCARENHAS DE OLIVEIRA FALCÃO DE AZEVEDO CARLOS MASCARENHAS MARTINS DE AZEVEDO Casados RUA CUSTÓDIO OLIVEIRA 1200 LISBOA	P						

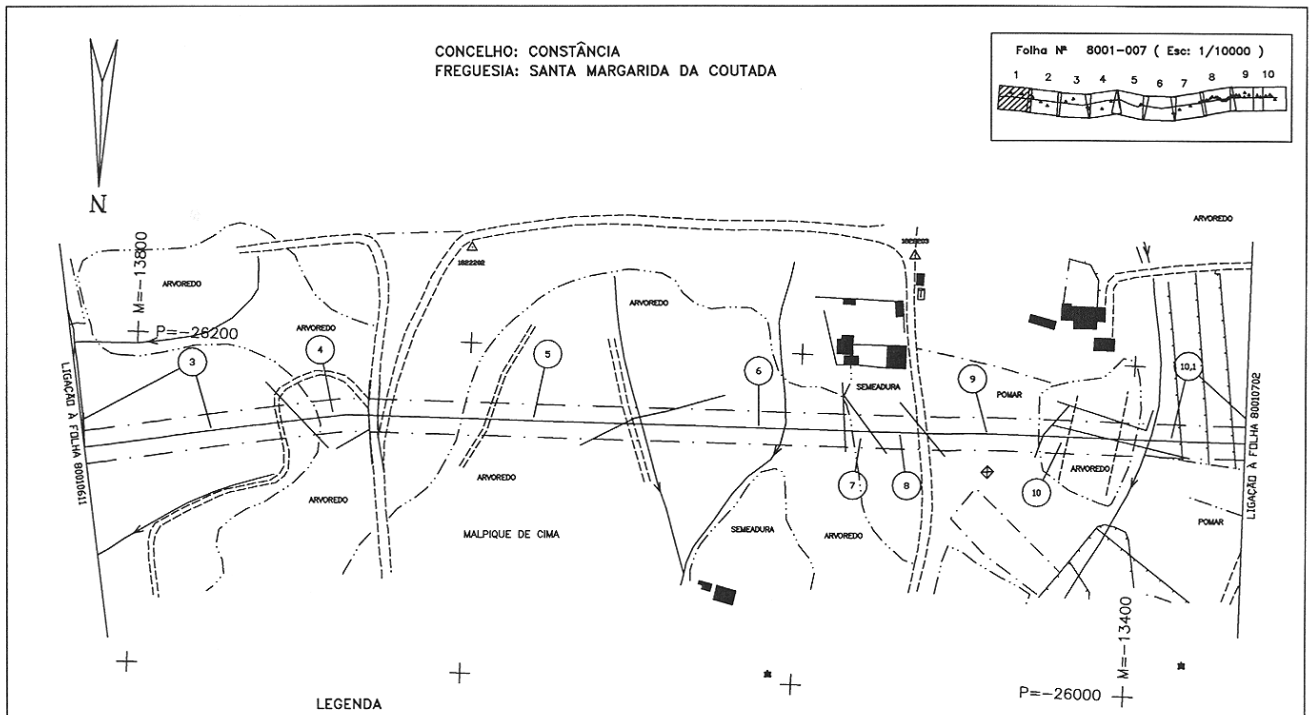


P-8001-DWG-CD-06_09-REV.1






P-8001-DWG-CD-06_11-REV.1



LEGENDA

REDES DE ÁGUAS ESGOTOS E TELEFONES	REDES ELÉCTRICAS E DE GÁS	CARTOGRAFIA
CONDUZOS DE ÁGUA E OUTROS DUCOS	LINHA AÉREA DE ALTA TENSÃO (DESE PRIMAria/DISTRIBUIÇÃO)	CASA
COLECTORES DE ESGOTO	CABOS SUBTERRÂNEOS DE ALTA TENSÃO (REDES DE DISTRIBUIÇÃO)	BRANCA
COLECTORES DE ÁGUAS PLUVIAIS	LINHAS AÉREAS DE BAIXA TENSÃO	NÚMERO DE PARCELA
CABO TELEFÓNICO COAXIAL INTERURBANO E REGIONAL	CABOS SUBTERRÂNEOS DE BAIXA TENSÃO	ESTRADA
CABOS SUBTERRÂNEOS DE ASBUSTITE	REDES DE GÁS	OMNIBUS
CABOS AÉREOS DE ASBUSTITE		ENCERVADO
LINHA AÉREA INTERURBANA E REGIONAL		MURO
LINHAS AÉREAS DE ASBUSTITE		MURO P. SOLTA
CABOS SUBTERRÂNEOS DE TELECOMUNICAÇÕES		MURO DE SUPORTE
		VEDAÇÕES DIVERSAS
		LIMITES DE CULTURA
		LINEA DE ÁGUA
		RIO
		LIMITE DE CONCELHO
		Faixa DE SERVIÇO
		LIMITE DE FREGUESIA
		POLIGONAL DE APOIO
		POSTE DE ALTA TENSÃO
		POSTE DE BAIXA TENSÃO
		POSTE DE ELIMINAÇÃO
		POSTE TELEFÓNICO



REV.	DATE	DESCRIPTION	ORIG.	DESENH.	APROV.	APPD.	APPD.	APPD.	APPD.	APPD.	APPD.	APPD.	APPD.	APPD.	APPD.	APPD.	APPD.	APPD.	APPD.
1	05.08.05	AS-BUILT CADASTRAL																	
0		ISSUED FOR CONSTRUCTION																	

TÍTULO: PLANTA CADASTRAL
GASODOCO C.MAIOR/LEIRA (LOTE 3)

DOCUMENT NUMBER: 8001 DWG CD-07.01

SCALE: 1:2000

TRANSIGAS, Soc. Portuguesa de Gas Natural SA. PROJECTO DE GAS NATURAL - PORTUGAL

JOB No: 59.4255.00

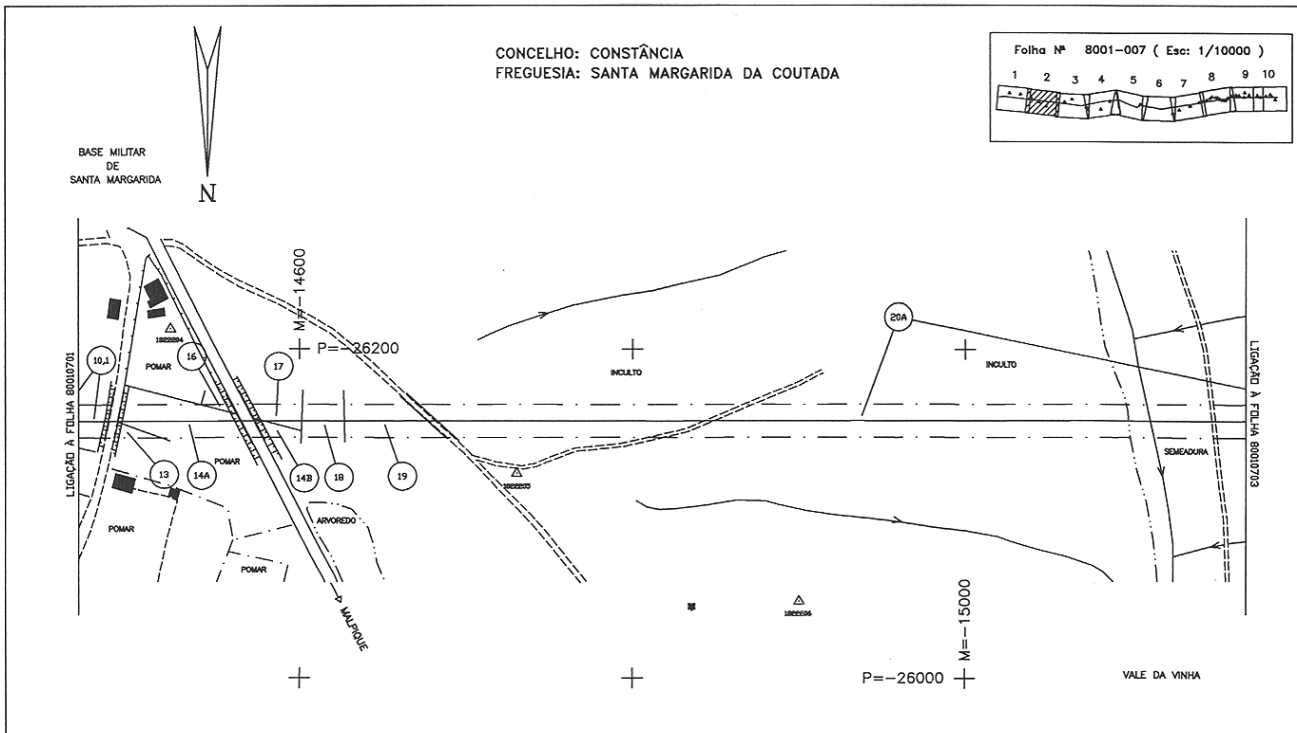
INDEX: P

AREA: 8001

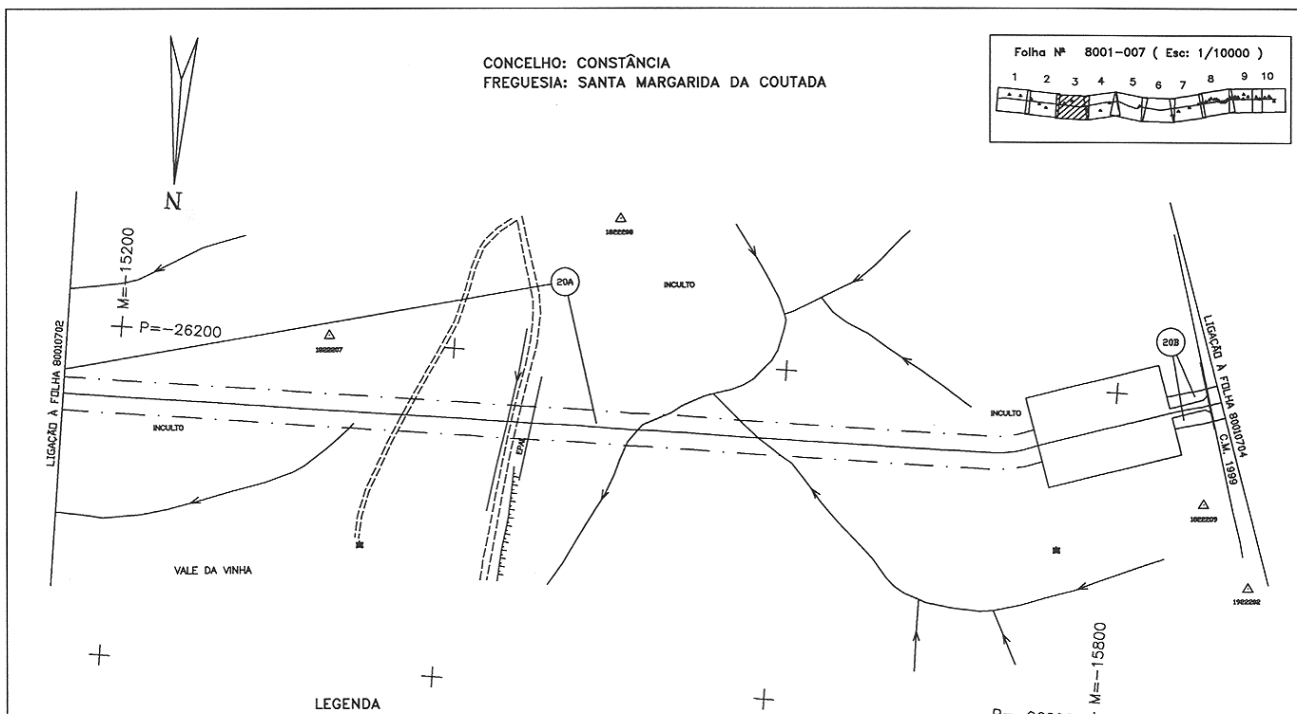
DOC. TYPE: DWG

DESIGNING No: CD-07.01

REV: 1

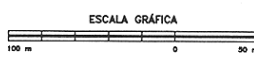


P-8001-DWG-CD-07_02-REV.1



LEGENDA

REDES DE ÁGUAS ESGOTOS E TELEFONES	REDES ELÉCTRICAS E DE GÁS	CARTOGRAFIA
CONEXÕES DE ÁGUA E OUTROS LÍQUIDOS	LINHA AÉREA DE ALTA TENSÃO (REDE PRIMÁRIA/DISTRIBUIÇÃO)	CASA
COLECTORES DE ESGOTO	CABOS SUBTERRÂNEOS DE ALTA TENSÃO (REDES DE DISTRIBUIÇÃO)	BARRECA
COLECTORES DE ÁGUAS PLUVIAIS	LINHAS AÉREAS DE BAIXA TENSÃO	NÚMERO DE PARCELA
CABO TELEFÓNICO COAXIAL INTERMUNICIPAL E REGIONAL	CABOS SUBTERRÂNEOS DE BAIXA TENSÃO	ESTRADA
CABOS SUBTERRÂNEOS DE ASSEBITO	REDES DE GÁS	CANAL
CABOS AÉREOS DE ASSEBITO		ESCALIVADO
LINHA AÉREA INTERMUNICIPAL E REGIONAL		MURO
LINHAS AÉREAS DE ASSEBITO		MURO P. BOLSA
		MURO DE SUPORTE
		VEDAÇÕES ENERGIA
		LIMITES DE CULTURA
		LINHA DE ÁGUA
		RIO
		LIMITE DE CONCELHO
		FANEA DE SONEGAÇÃO
		LIMITE DE PRAZEMBA
		POLIGONAL DE APOIO
		POSTE DE ALTA TENSÃO
		POSTE DE BAIXA TENSÃO
		POSTE DE ELIMINAÇÃO
		POSTE TELEFÓNICO



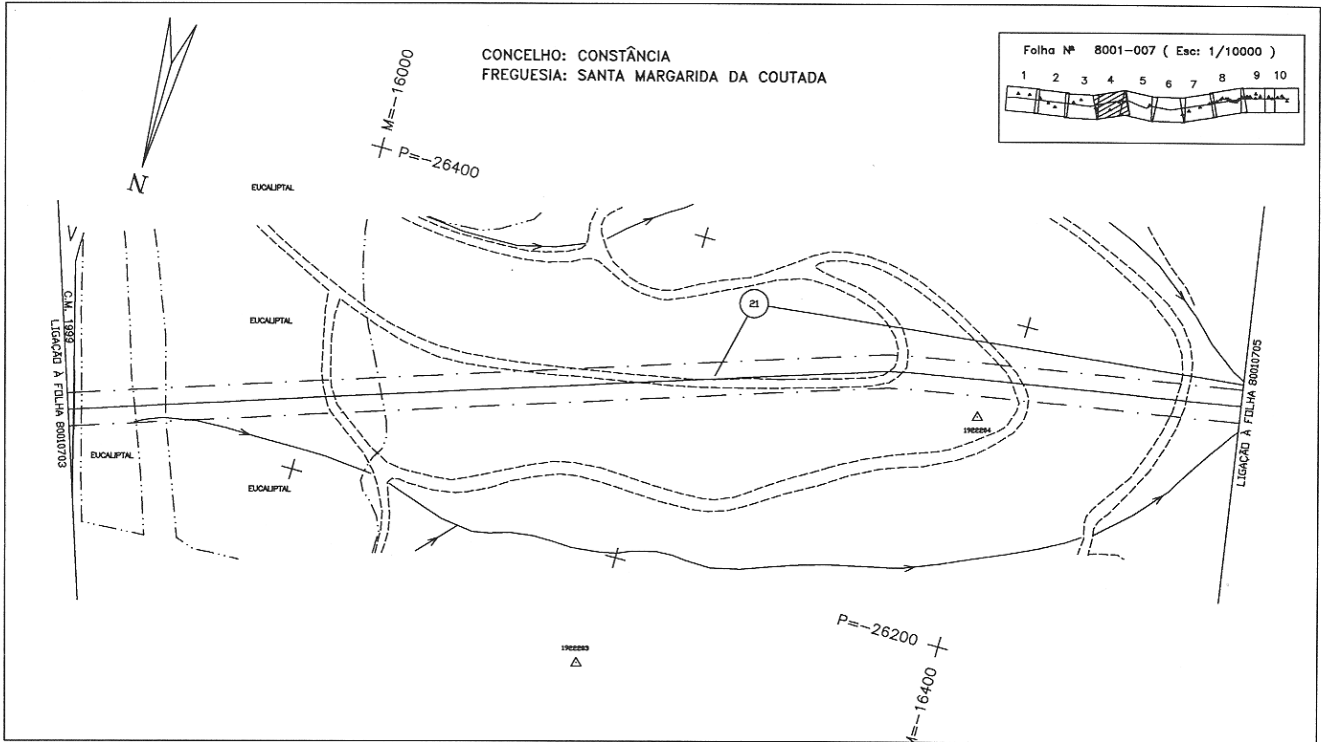
REV	DATE	DESCRIPTION	ELAB	APR	APR	ELAB	APR
1	02.08.05	AS-BUILT CADASTRAL	JL	MM	PR		
0		ISSUED FOR CONSTRUCTION					

TÍTULO: PLANTA CADASTRAL
GASODUTO C.MAIOR/LEIRIA (LOTE 3)

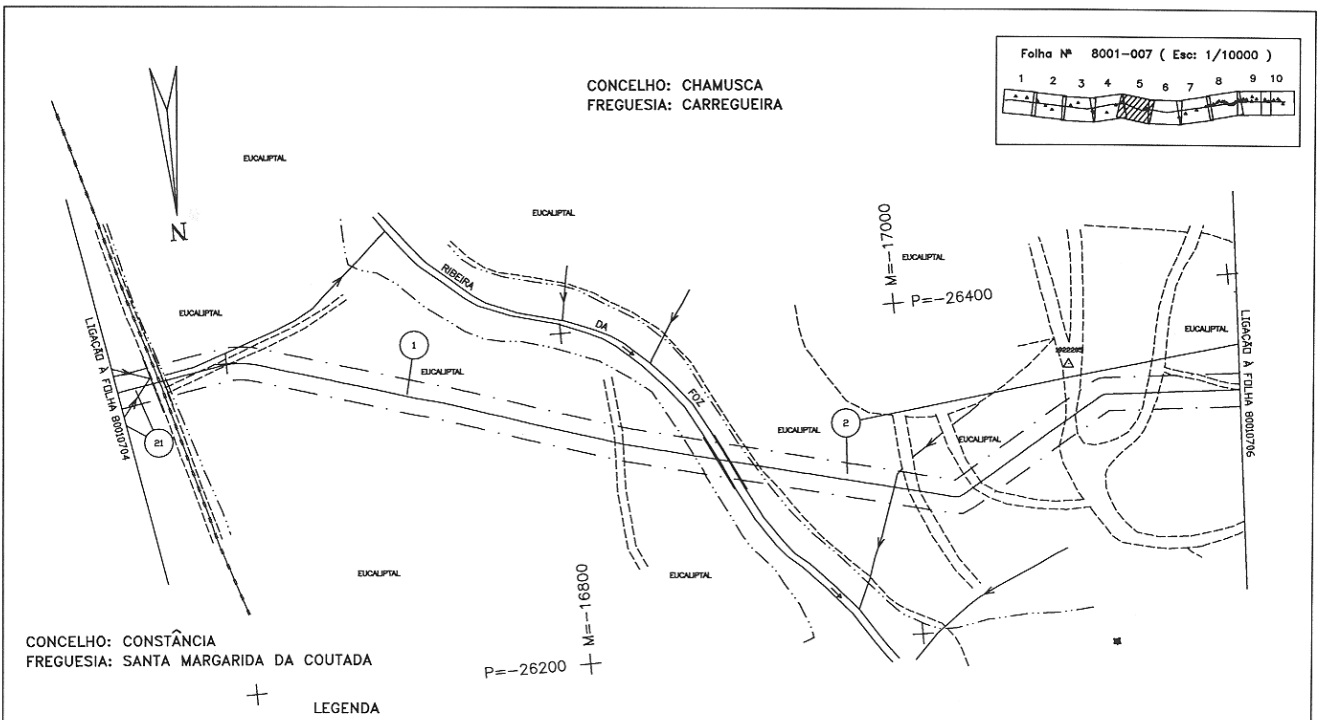
TRANSGÁS, Soc. Portuguesa de Gas Natural SA.
PROJECTO DE GAS NATURAL — PORTUGAL

SCALE: 1:2000

DOCUMENT NUMBER: JOB No. 59.4255.00 INDEX P AREA 8001 DOC. TYPE DWG DRAWING No. CD-07.03 REV 1




P-8001-DWG-CD-07_04-REV.1



CONCELHO: CONSTÂNCIA
FREGUESIA: SANTA MARGARIDA DA COUTADA

LEGENDA

REDES DE ÁGUAS ESGOTOS E TELEFONES	REDES ELÉCTRICAS E DE GÁS	CARTOGRAFIA
CONDUZ. DE ÁGUA E OUTROS LIGADOS	BARRAÇA	OGRA
COLECTORES DE ESGOTO	NÚMERO DE PARCELA	ESTRADA
COLECTORES DE ÁGUAS PLUVIAIS	ESTRADA	ONIBUS
CAHO SUBTERRÂNEOS DE ALTA TENSÃO (DESDE DE DESTINAÇÃO)	ESCARPA	MURO
CAHO TELEFÓNICO COMUM INTERMUNICÍPIO E REGIONAL	MURO P. SOLTA	MURO DE SUPORTE
CAHO SUBTERRÂNEOS DE ASSESSANTE	MURO DE SUPORTE	VEDAÇÕES DIVERSAS
CAHO AÉREOS DE ASSINANTE	REDES DE GÁS	LIMITES DE CULTURA
CAHO SUBTERRÂNEOS DE BASTA TENSÃO		
LINHA AÉREA INTERMUNICÍPIO E REGIONAL		
LINHA AÉREA DE ASSINANTE		
CAHO SUBTERRÂNEOS DE TELECOMUNICAÇÕES		



REV	DATE	DESCRIPTION	DEL	CHT	APP	PRO	CO	PLANT
1		30.08.05 AS-BUILT CADASTRAL						
0		ISSUED FOR CONSTRUCTION						

TRANSGÁS, Soc. Portuguesa de Gas Natural SA.
PROJECTO DE GAS NATURAL — PORTUGAL

SCALE: 1:2000

JOB No. 59.4255.00

INDEX P

AREA 8001

DOC. TYPE DWG

DOCUMENT NUMBER CD-07.05

REV No. 1

TÍTULO: PLANTA CADASTRAL
GASODUTO C.MAIOR/LEIRIA (LOTE 3)

15476-88-001-007-04-REV.1