

Despacho n.º 14 403-H/2005 (2.ª série). — Nos termos do disposto na alínea *a*) do n.º 1 do artigo 14.º e no n.º 2 do artigo 15.º do Código das Expropriações, aprovado pela Lei n.º 168/99, de 18 de Setembro, atenta a resolução do conselho de administração da EP — Estradas de Portugal, E. P. E., de 9 de Março de 2005, que aprovou a planta parcelar e o mapa de expropriações das parcelas de terreno necessárias à execução da obra da variante à EN 9 na Abuxarda — Cascais, tendo agora o seu início previsto no prazo de seis meses, declaramos, no uso da competência que me foi delegada por despacho do Ministro das Obras Públicas, Transportes e Comunicações, ao abrigo do artigo 161.º do Estatuto das Estradas Nacionais, aprovado pela Lei n.º 2037, de 19 de Agosto de 1949, atendendo ao interesse público subjacente à célere e eficaz execução da obra projectada, a utilidade pública com carácter de urgência da expropriação dos bens imóveis e direitos a eles inerentes necessários à execução da obra da variante à EN 9 na Abuxarda — Cascais, identificados no mapa de expropriações e na planta parcelar em anexo com os elementos constantes da descrição predial e da inscrição matricial e dos direitos e ónus que sobre eles incidem, bem como os nomes dos respectivos titulares.

Os encargos com as expropriações em causa serão suportados pela EP — Estradas de Portugal, E. P. E.

31 de Maio de 2005. — O Secretário de Estado Adjunto, das Obras Públicas e das Comunicações, *Paulo Jorge Oliveira Ribeiro de Campos*.

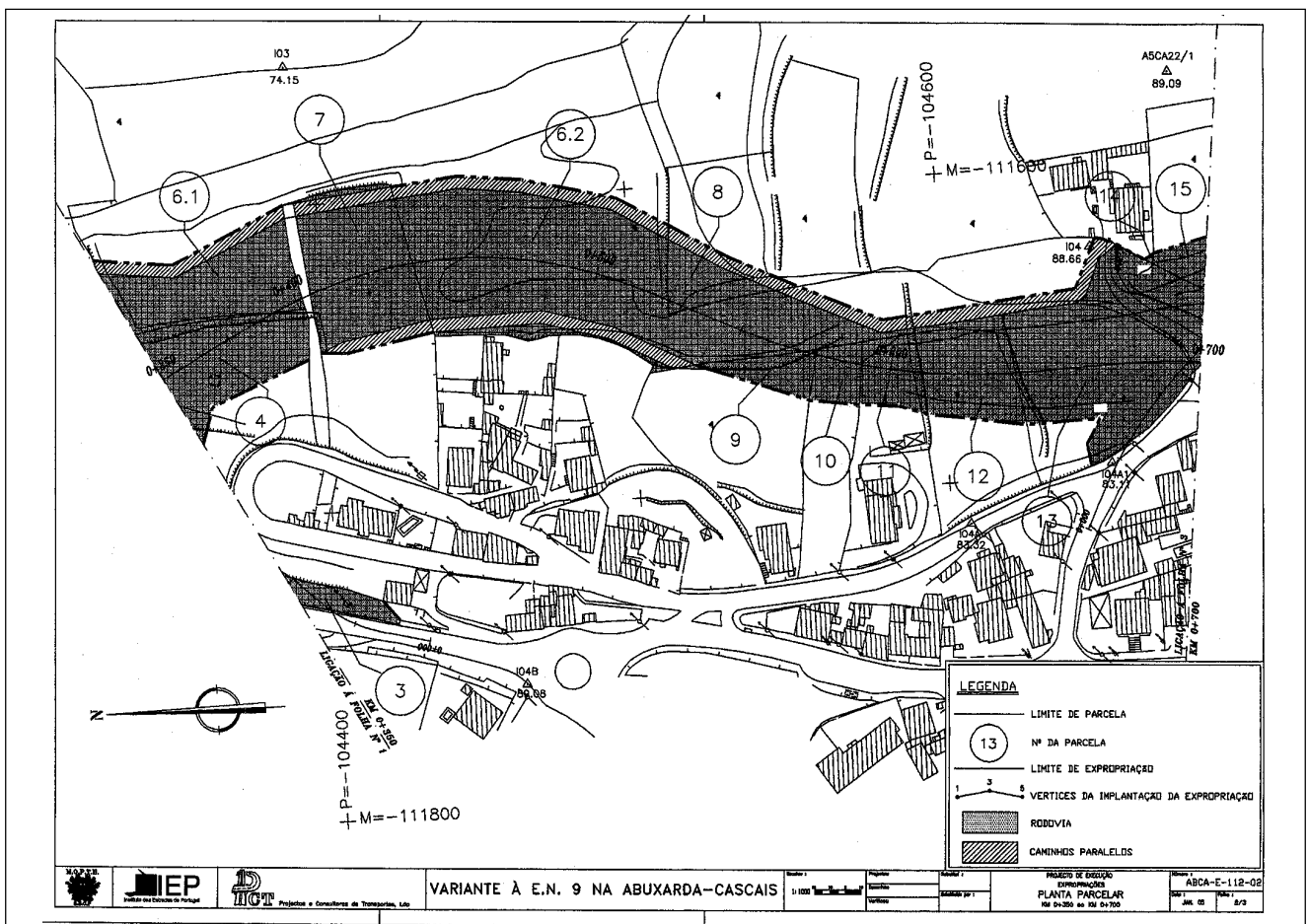
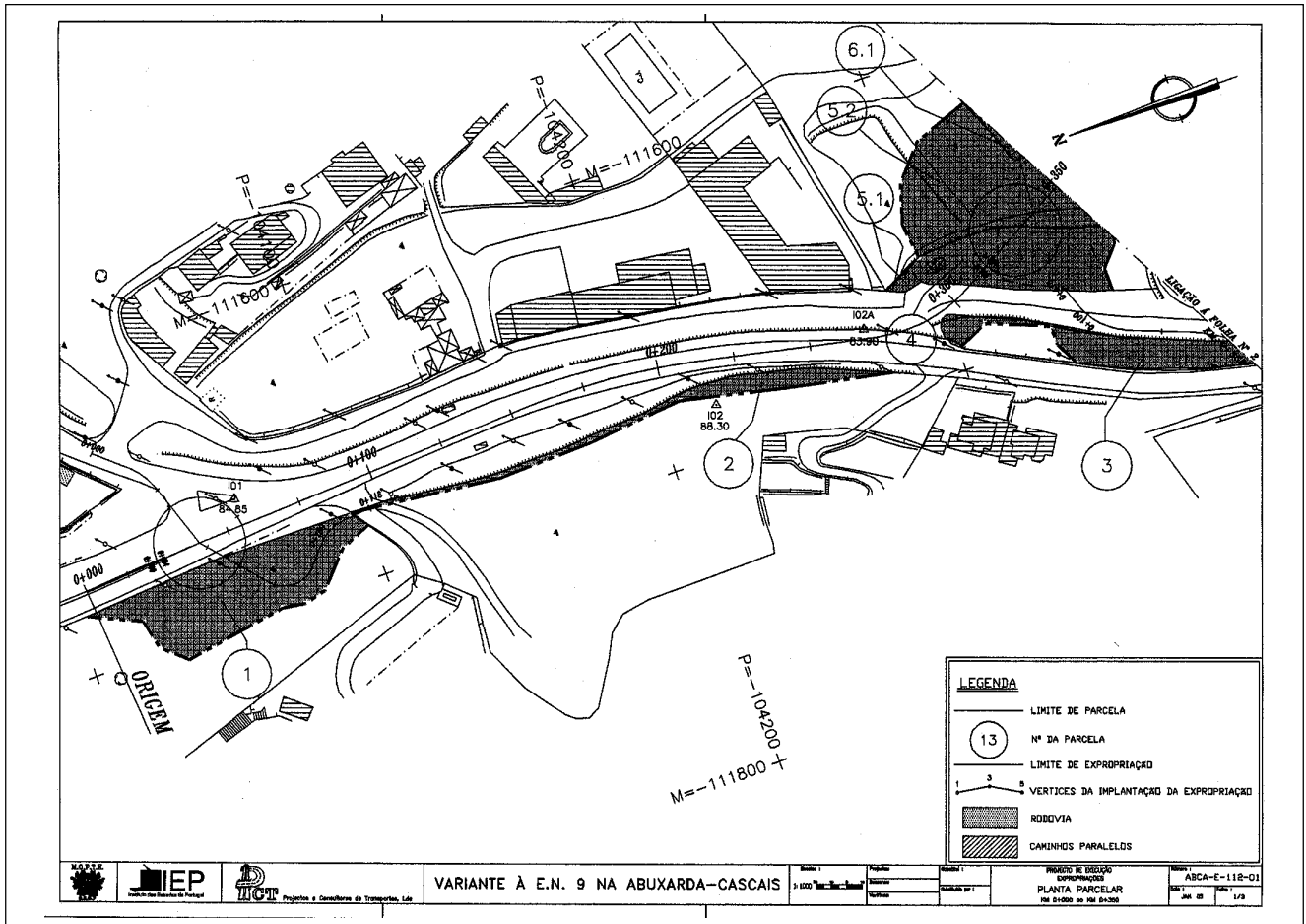
Mapa de expropriações
Variante à EN 9 na Abuxarda — Cascais

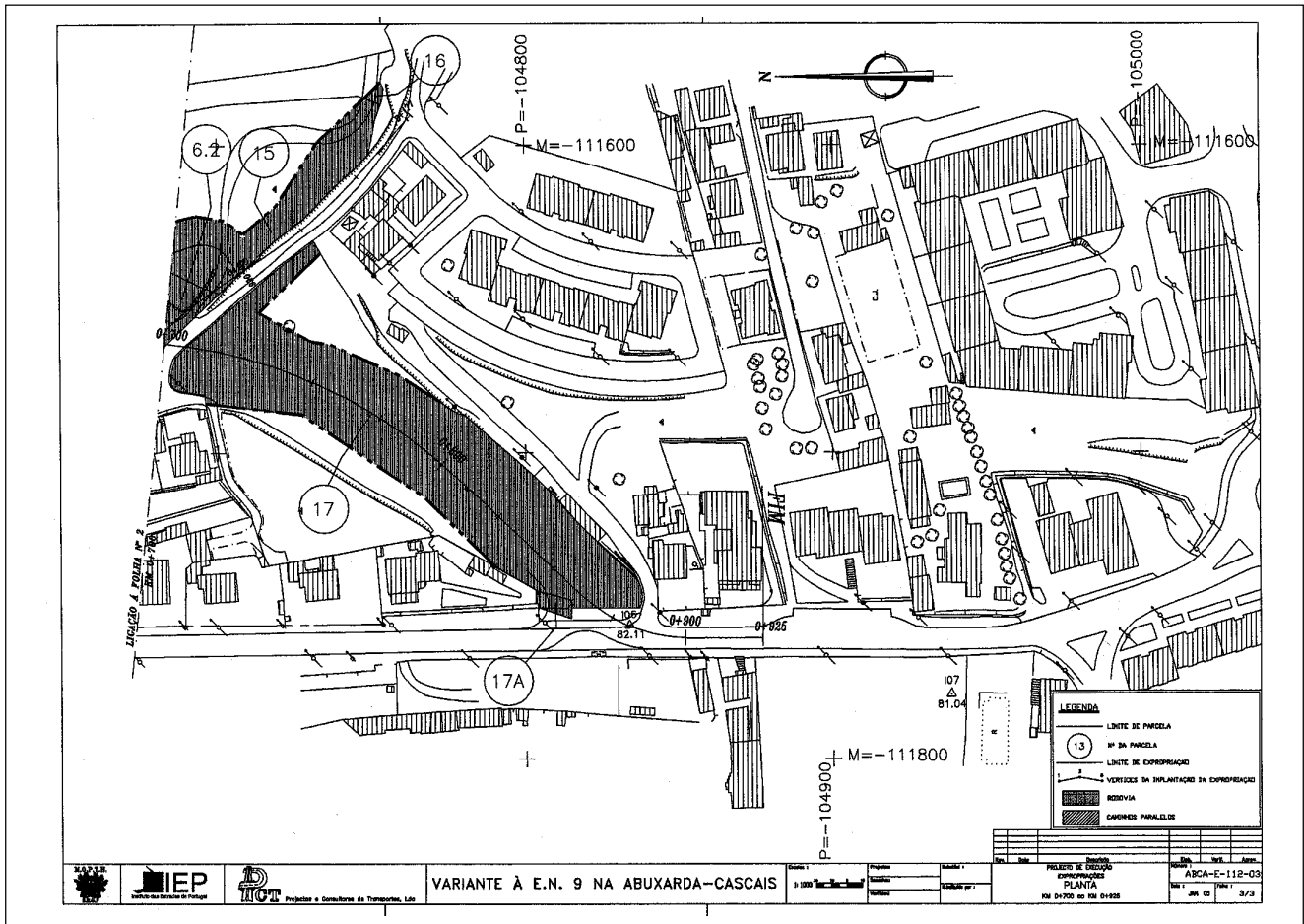
Número da parcela	Nome e morada dos proprietários	Identificação do prédio					Áreas (metros quadrados) a expropriar
		Matriz		Freguesia	Descrição predial	Confrontações da parcela	
		Rústica	Urbana				
1	António José Rodrigues da Silva Rua das Remangas, 43 2645 – 077 Alcabideche	4848 Secção 47		Alcabideche	Nº 3516 Fls 137 Livro B - 10	Norte: António José Rodrigues da Silva (restante prédio) Sul: Câmara Municipal de Cascais (restante prédio) Nascente: Domínio Público (EN 9) Poente: António José Rodrigues da Silva (restante prédio)	1 680 m²
2	Câmara Municipal de Cascais Praça 5 de Outubro 2754 – 501 Cascais	4027 Secção 47		Alcabideche	2273/220078	Norte: Câmara Municipal de Cascais (restante prédio) Sul: Câmara Municipal de Cascais (restante prédio) Nascente: Domínio Público (EN 9) Poente: Câmara Municipal de Cascais (restante prédio)	465 m²
3	Câmara Municipal de Cascais Praça 5 de Outubro 2754 – 501 Cascais	4090 Secção 47		Alcabideche	4708/290492	Norte: Domínio Público Sul: Câmara Municipal de Cascais (restante prédio) Nascente: Domínio Público Poente: Domínio Público (EN 9)	942 m²
4	António Martins Gomes Rua das Oliveiras, 53 Viv. Odete - 2755 – 016 Alcabideche	4089 Secção 47		Alcabideche	00072/141284	Norte: Parcelas 5.1 e 5.2 Sul: Emissário ou Parcela 7 Nascente: Parcelas 5.1 e 5.2 e Parcelas 6.1 e 6.2 Poente: Domínio Público	2 630 m²
05.1 e 05.2	Soério Gomes Carlos Rua Sebastião de Carvalho e Melo, 39 2750 – 483 Cascais	4029 Secção 47		Alcabideche	08407/40899	Parcela 5.1 Norte: Soério Gomes Carlos (restante prédio) Sul: António Martins Gomes Nascente: Soério Gomes Carlos (restante prédio) Poente: Domínio Público Parcela 5.1 Norte: Soério Gomes Carlos (restante prédio) Sul: António Martins Gomes e 6.1 e 6.2 Nascente: Soério Gomes Carlos (restante prédio) Poente: António Martins Gomes	1 415 m²
06.1 e 06.2	Maria do Carmo Martins Duarte Henriques e outros Rua do Olival, 174 B 2645 – 066 Cascais	4084 Secção 47		Alcabideche	Nº 13359 Fls. 49 vº Livro B 62	Parcela 6.1 Norte: Soério Gomes Carlos Sul: Joaquim Inácio Seguro Nascente: Maria do Carmo Martins Duarte Henriques e outros	8 140 m²

Número da parcela	Nome e morada dos proprietários	Identificação do prédio				Áreas (metros quadrados) a expropriar	
		Matriz		Freguesia	Descrição predial		Confrontações da parcela
		Rústica	Urbana				
	<p>Rosalina Martins Duarte dos Reis Rua de Cascais, 26C - Alcabideche 2750 – 000 Cascais</p> <p>José António Duarte dos Reis Travessa do Olival, 40 2645-065 - Alcabideche</p> <p>Fernando António Duarte dos Reis Travessa do Olival, 40 2645-065 - Alcabideche</p>					<p>(restante prédio) Poente: António Martins Gomes</p> <p>Parcela 6.2 Norte: Joaquim Inácio Seguro Sul: Herdeiros de Luis Francisco Nascente: Maria do Carmo Martins Duarte Henriques e outros (restante prédio) Poente: Herdeiros de José Martins Maia</p>	
7	Joaquina Inácio Seguro Estrada do Alvide, 608 - Abuxarda 2755-028 Alcabideche	4085 Secção 47		Alcabideche		<p>Norte: Maria do Carmo Martins Duarte Henriques e outros, Antonio Martins Gomes Sul: Maria do Carmo Martins Duarte Henriques e outros Nascente: Maria do Carmo Martins Duarte Henriques e outros Poente: Joaquina Inácio Seguro (restante prédio)</p>	1 743 m²
8	<p>Vítor Francisco Gonçalves Rua Açucena S. José, 52 - Abuxarda 2755 – 013 Alcabideche</p> <p>Manuel Francisco Gonçalves Rua do Jogo, 84 Alvide 2755 – 055 Cascais</p>	4136 Secção 47		Alcabideche		<p>Norte: Maria do Carmo Martins Duarte Henriques e outros Sul: Maria do Carmo Martins Duarte Henriques e outros Nascente: Vítor Franc. Gonçalves / Manuel Franc. Gonçalves (restante prédio) Poente: Maria do Carmo Martins Duarte Henriques e outros</p>	553 m²
9	<p>Ana Maria de Jesus Silva Seguro Estrada de Alvide 777 - Abuxarda 2755 – 029 Alcabideche</p> <p>Vera de Jesus Silva Seguro Rua do Lavadouro, Viv. Silvério da Silva – Abuxarda 2755 Alcabideche</p>	4135 Secção 47		Alcabideche		<p>Norte: Maria do Carmo Martins Duarte Henriques e outros Sul: Antonio Fernandes dos Santos Nascente: Maria do Carmo Martins Duarte Henriques e outros Poente: Ana M. de Jesus S. Seguro e outro (restante prédio)</p>	317 m²
10	António Fernandes dos Santos Rua do Poço Novo, 7 8375 – 266 S. Marcos da Serra	4134 Secção 47		Alcabideche		<p>Norte: Vera de J. Silva Seguro e Ana M. de J. Silva Seguro Sul: Donzília Ramos Mendes Nascente: Maria do Carmo Martins Duarte Henriques e outros Poente: António Fernandes dos Santos (restante prédio)</p>	286 m²
11	<p>Donzília Ramos Mendes Rua do Lavadouro, 90 2755 – 015 Alcabideche</p> <p>Caixa Geral de Depósitos Av. João XXI, 63 1000-300 Lisboa</p>	4133 Secção 47		Alcabideche	03293/270490	<p>Norte: António Fernandes dos Santos Sul: Antonio Henriques Gerales Seguro Nascente: Maria do Carmo Martins Duarte Henriques e outros Poente: Donzília Ramos Mendes (restante prédio)</p>	450 m²

Número da parcela	Nome e morada dos proprietários	Identificação do prédio				Áreas (metros quadrados) a expropriar	
		Matriz		Freguesia	Descrição predial		Confrontações da parcela
		Rústica	Urbana				
12	António Henriques Galdes Seguro Viv. Conceição Seguro Rua Castelo Branco - Amoreira 2755 – 180 Alcabideche	4132 Secção 47		Alcabideche	06436/80396	Norte: Donzília Ramos Mendes Sul: Marcelina de Jesus e outros Nascente: Maria do Carmo Martins Duarte Henriques e outros Poente: António Henriques Galdes Seguro (restante prédio)	873 m²
13	José de Jesus Martins Rua Cap. Rei Vilar, 359 2750 - 634 Alvide Etelvina Martins Arraia Est. de Alvide – C. dos Pinheiros Alvide 2755 Alcabideche Marcelina Maria Martins Correia Estrada de Alvide – Viv. Perpetua, 34 r/c - Alvide 2750 Alcabideche Benardina Maria Correia Martins Estrada de Alvide, 66 r/c - Alvide 2750 Alcabideche Fernando José Martins Mota Rua do Jogo Vivenda Cristina, 114 r/c - Alvide 2755 - 055 Alcabideche	4131 Secção 47		Alcabideche	N.º 8972 Fls. 90 v.º Livro B 29	Norte: António Henriques Galdes Seguro Sul: Maria do Carmo Martins Duarte Henriques e outros Nascente: Maria do C. M.. D. Henriques e outros Poente: Caminho Publico	2 020 m²
14	Jaime Lima da Silva Viv. Jantmovinures – Alto do Cabeço - Abuxarda 2755 - 023 Alcabideche	4144 Secção 47		Alcabideche	4628	Norte: Maria do Carmo Martins Duarte Henriques e outros Sul: Henrique José Seguro Amaro Nascente: Jaime Lima da Silva (restante prédio) Poente: Maria do Carmo Martins Duarte Henriques e outros	6 m²
15	Henrique José Seguro Amaro Rua D. João das Regras 11 2750 – 383 Cascais	4145 Secção 47		Alcabideche	04710/290492	Norte: Maria do Carmo Martins Duarte Henriques e outros Sul: Caminho Publico Nascente: Henrique José Seguro Amaro (restante prédio) Poente: Caminho Publico	1 332 m²
16	Maria de Jesus Argêncio (Herdeiros) Bairro dos Cucos - Amoreira	4146 Secção 47		Alcabideche		Norte: Maria de Jesus Argêncio (Herdº) (restante prédio) Sul: Caminho Publico Nascente: Maria de Jesus Argêncio (Herdº) (restante prédio) Poente: Henrique José Seguro Amaro	23 m²
17	João Francisco Gabriel Viv. Eu e Eles Rua dos Zambujeiros 2755 –023 Alcabideche Fernando António Viv. Maria Teresa Rua dos Zambujeiros 2755 –023 Alcabideche	4147 Secção 47		Alcabideche	07575/311297	Norte: João Francisco Gabriel e outro (restante prédio) Sul: Caminho Publico – Rua do Zambujeiro e João Francisco Gabriel e outro Nascente: Caminho Publico Poente: Fernando António e Dominio Publico	4 725 m²

Número da parcela	Nome e morada dos proprietários	Identificação do prédio				Áreas (metros quadrados) a expropriar	
		Matriz		Freguesia	Descrição predial		Confrontações da parcela
		Rústica	Urbana				
17 A	Câmara Municipal de Cascais Praça 5 de Outubro 2754 -501 Cascais			Alcabideche		Norte: Vivenda Pedrusco Sul: João Francisco Gabriel e outro Nascente: João Francisco Gabriel e outro Poente: Domínio Público (EN 9)	61 m²





Despacho n.º 14 403-I/2005 (2.ª série). — Nos termos do disposto na alínea *a*) do n.º 1 do artigo 14.º e no n.º 2 do artigo 15.º do Código das Expropriações, aprovado pela Lei n.º 168/99, de 18 de Setembro, atenta a resolução do conselho de administração da EP — Estradas de Portugal, E. P. E., de 5 de Maio de 2005, que aprovou a planta parcelar e o mapa de expropriações das parcelas de terreno necessárias à execução da obra da EN 212 — beneficiação-rectificação entre a EN 15 (Pópulo) e Tua — lanço Pópulo-Alijó — trecho Chã-Alijó — aditamento n.º 1, tendo agora o seu início previsto no prazo de seis meses, declaro, no uso da competência que me foi delegada por despacho do Ministro das Obras Públicas, Transportes e Comunicações, ao abrigo do artigo 161.º do Estatuto das Estradas Nacionais, aprovado pela Lei n.º 2037, de 19 de Agosto de 1949, atendendo ao interesse público subja-

cente à célere e eficaz execução da obra projectada, a utilidade pública com carácter de urgência da expropriação dos bens imóveis e direitos a eles inerentes necessários à execução da obra da EN 212 — beneficiação-rectificação entre a EN 15 (Pópulo) e Tua — lanço Pópulo-Alijó — trecho Chã-Alijó — aditamento n.º 1, identificados no mapa de expropriações e na planta parcelar em anexo com os elementos constantes da descrição predial e da inscrição matricial e dos direitos e ónus que sobre eles incidem, bem como os nomes dos respectivos titulares.

Os encargos com as expropriações em causa serão suportados pela EP — Estradas de Portugal, E. P. E.

31 de Maio de 2005. — O Secretário de Estado Adjunto, das Obras Públicas e das Comunicações, *Paulo Jorge Oliveira Ribeiro de Campos*.