

Despacho n.º 14 403-D/2005 (2.ª série). — Nos termos do disposto na alínea *a*) do n.º 1 do artigo 14.º e no n.º 2 do artigo 15.º do Código das Expropriações, aprovado pela Lei n.º 168/99, de 18 de Setembro, atenta a resolução do conselho de administração do Instituto das Estradas de Portugal, de 10 de Novembro de 2004, que aprovou a planta parcelar e o mapa de expropriações das parcelas de terreno necessárias à execução da obra da SCUT Costa da Prata — IC 1 — lanço Mira-Aveiro — sublanço Vagos-Aveiro sul (do quilómetro 14+000 ao quilómetro 17+050) — aditamento n.º 2, tendo agora o seu início previsto no prazo de seis meses, e considerando que, nos termos do disposto no n.º 1 do artigo 1.º do Decreto-Lei n.º 239/2004, de 21 de Dezembro, o Instituto das Estradas de Portugal foi transformado em entidade pública empresarial, com a denominação de EP — Estradas de Portugal, E. P. E., a qual conserva a universalidade dos direitos e obrigações, legais e contratuais, que integravam a sua esfera jurídica no momento da transformação, nos termos do disposto no n.º 1 do artigo 2.º do mesmo diploma legal, declaro, no uso da competência que me foi delegada por despa-

cho do Ministro das Obras Públicas, Transportes e Comunicações, ao abrigo do artigo 161.º do Estatuto das Estradas Nacionais, aprovado pela Lei n.º 2037, de 19 de Agosto de 1949, atendendo ao interesse público subjacente à célere e eficaz execução da obra projectada, a utilidade pública com carácter de urgência da expropriação dos bens imóveis e direitos a eles inerentes necessários à execução da obra da SCUT Costa da Prata — IC 1 — lanço Mira-Aveiro — sublanço Vagos-Aveiro sul (do quilómetro 14+000 ao quilómetro 17+050) — aditamento n.º 2, identificados no mapa de expropriações e na planta parcelar em anexo com os elementos constantes da descrição predial e da inscrição matricial e dos direitos e ónus que sobre eles incidem, bem como os nomes dos respectivos titulares.

Os encargos com as expropriações em causa serão suportados pela EP — Estradas de Portugal, E. P. E.

31 de Maio de 2005. — O Secretário de Estado Adjunto, das Obras Públicas e das Comunicações, *Paulo Jorge Oliveira Ribeiro de Campos*.

Mapa de expropriações

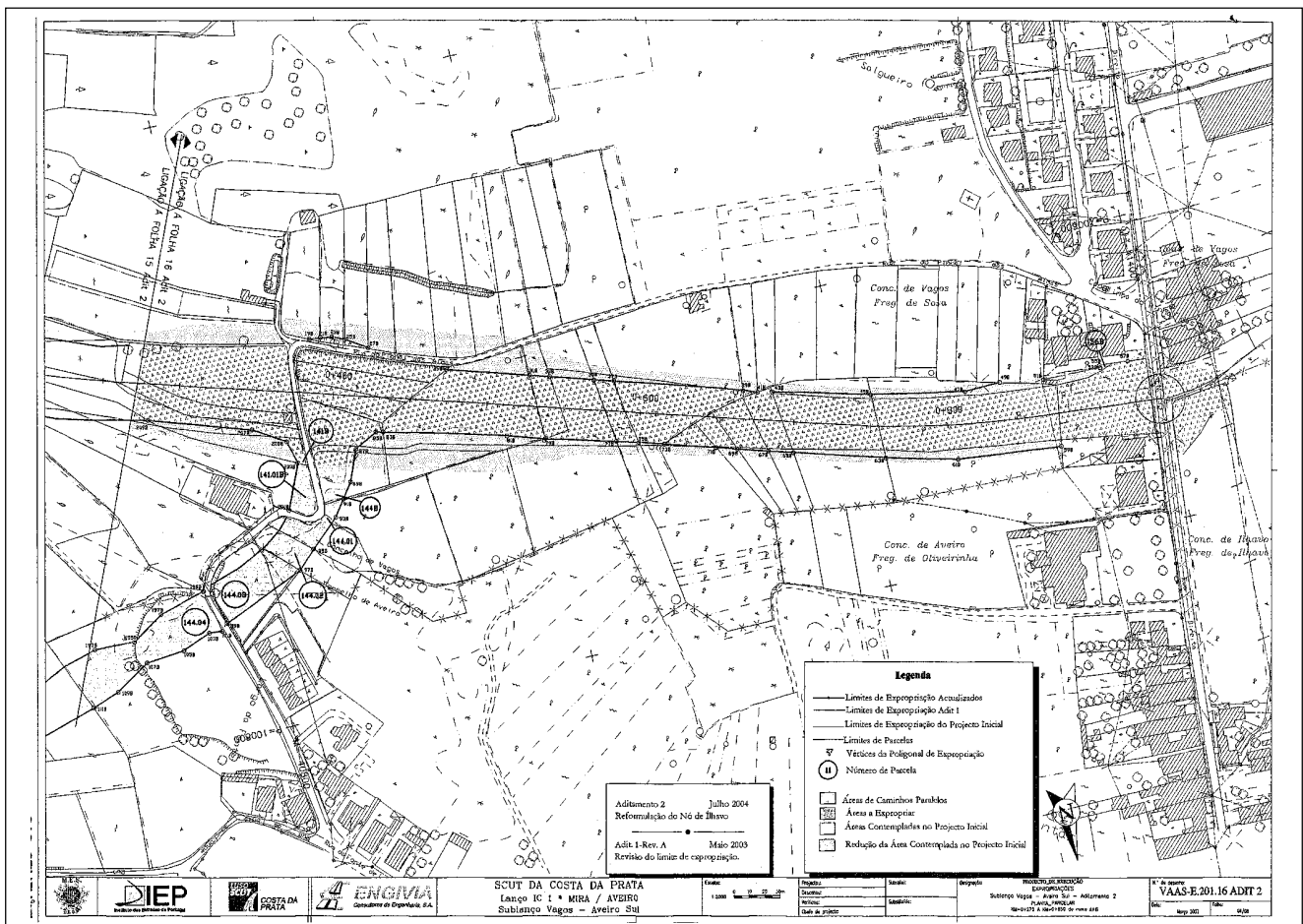
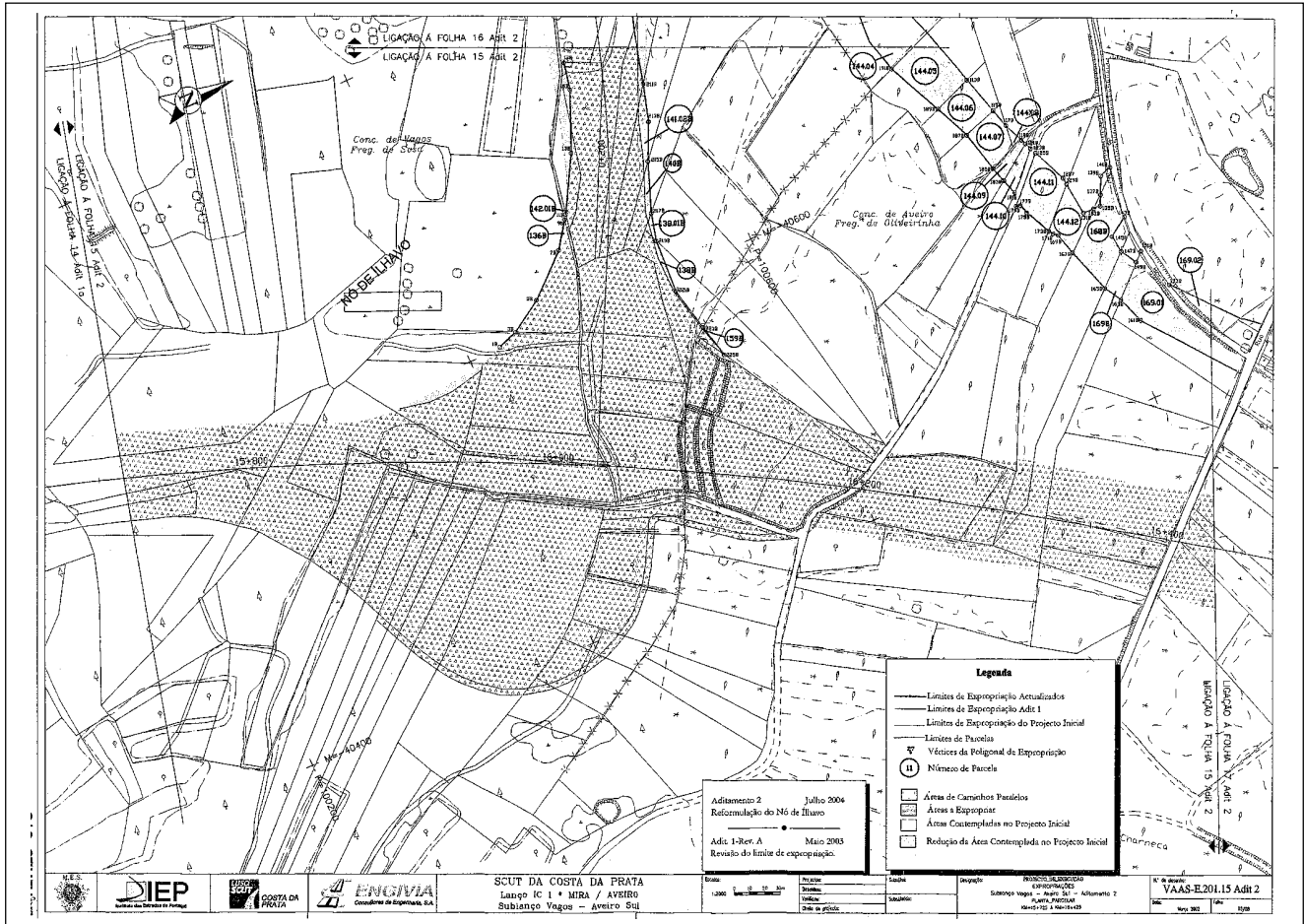
Lanço IC 1 — Mira-Aveiro — Sublanço Vagos-Aveiro sul (do quilómetro 14+000 ao quilómetro 17+050) — Aditamento n.º 2

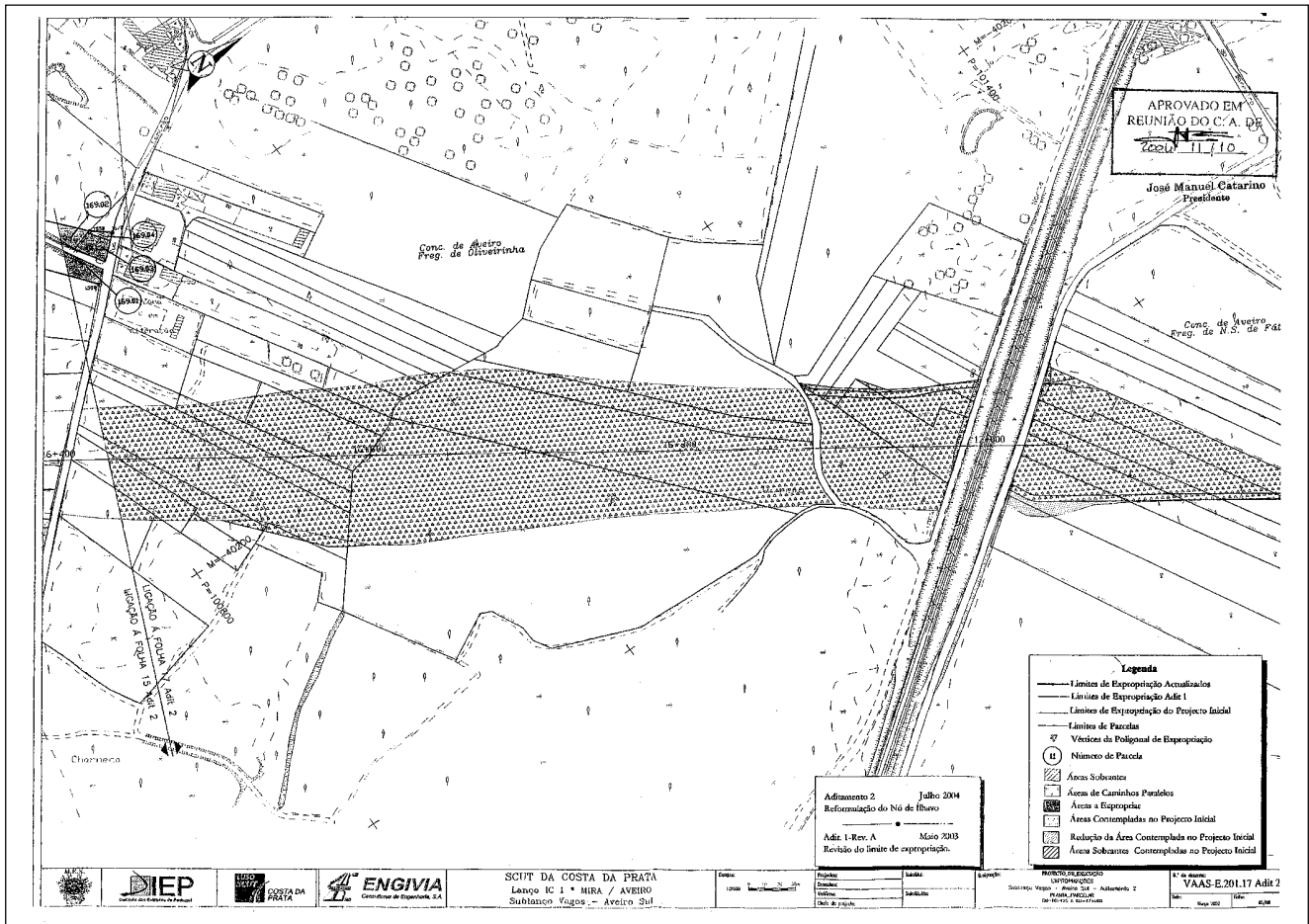
Número da parcela	Nome e morada dos expropriados	Identificação do prédio				Natureza das parcelas	Áreas e quantidades	
		Concelho	Número da matriz/freguesia		Descrição predial			Confrontações do prédio
			Rústica	Urbana				
136B	João Nunes Fernandes Rua Ludjero Pinheiro, 17 - Travassô 3750 Águeda	Vagos	5491 Sosa		03032/021000 G 1	Norte: Herdeiros de João Fernades simões e outro Sul: José Carlos Vidal Pinto Nascente: Caminho Poente: Maria de Lurdes Lisboa Ferreira e outro	Terreno 83 m ²	
138B	Florentino Manuel Matos Pires de Barros Rua do Cabeço - Quintãs 3810 Oliveirinha Eulália Maria de Matos Pires de Barros Rua S. Sebastião, 92 - 1.º Dt.º 3800 Aveiro Eulália de Matos Vieira Rua Direita, 141 - Quintãs - Oliveirinha 3810 Oliveirinha	Vagos	5413 Sosa		Omisso	Norte: João Nunes de Almeida Sul: Silvério Francisco Neto Nascente: Extremo de Concelho Poente: João dos Santos	Terreno 110 m ²	
138.01B	Ilídio Rocha de Almeida Rua do Cabeço, 21 - Quintãs 3810 Oliveirinha	Vagos	5412 Sosa		Omisso	Norte: Manuel Lopes Neto Novo Sul: Manuel Peralta Vieira Nascente: Extremo do concelho Poente: João dos Santos Novo	Terreno 37 m ²	
140B	Adelino dos Santos Rua do Barreiro, 1 - Costa do Valado 3810 Aveiro	Vagos	5410 Sosa		03381/221002 G 1	Norte: Manuel Lopes Neto Sul: Laurentino Fernandes Maia Nascente: Silvério Francisco Neto Poente: Caminho	Terreno 109 m ²	
141B	Henrique Duarte Borralho Vieira Rua de S. João, 5 - Costa do Valado 3810 Aveiro António Emanuel Borralho Vieira Rua de Ramalhoa, 35 - Verdemilho 3810 Aveiro António Fernandes Vieira Rua Capitão Lebre, 72 - Verdemilho 3810 Aveiro	Vagos	5405 Sosa		Omisso	Norte: Manuel Fernandes Pároco Sul: Luís Mota e outro Nascente: Silvério Francisco Neto Poente: Manuel Ferreira	Terreno 25 m ²	
141.01B	Manuel Fernandes Pároco Rua Direita, 64 - Costa do Valado 3810 Aveiro	Vagos	5404 Sosa		Omisso	Norte: Vários Sul: Luís de Oliveira Pedra Nascente: Luís de Oliveira Pedra Poente: José Maria Oliveira	Terreno 429 m ²	
141.02B	Celestino Manuel Carvalheiro Ferreira Rua da Fonte, 81 - Quintãs - Oliveirinha 3810 Aveiro	Vagos		2023 Oliveirinha	01413/190393 G 1	Norte: João dos Santos Novo Sul: Manuel Fernandes Pároco Nascente: Silvino Francisco Neto Poente: Rua da Fonte	Terreno 140 m ²	

Número da parcela	Nome e morada dos expropriados	Identificação do prédio				Natureza das parcelas	Áreas e quantidades	
		Concelho	Número da matriz/freguesia		Descrição predial			Confrontações do prédio
			Rústica	Urbana				
142.01B	João Firmino Queirós Lisboa Rua do Sol, 8 - Quintãs - Oliveirinha 3810 Aveiro	Vagos	5408 Sosa		03364/250902 G 1	Norte: José Maria Vieira Sul: Caminho Nascente: Silvério Francisco Neto Poente: Manuel do Nascimento e outro	Terreno 19 m ²	
144B	Sofia Pereira dos Santos Rua Direita, 91 - Costa do Valado 3810-795 Oliveirinha	Vagos	5401 Sosa		Omisso	Norte: Manuel da Cruz Maio Melão Sul: Francisco Eduardo Ferreira Nascente: José Maria Vieira e outros Poente: Manuel Lopes Neto Novo	Terreno 437 m ²	
144,01	Orlanda Maria Almeida Borralho Rua Reguinho, 65 - Quinta do Picado 3810-481 Aveiro	Vagos	5402 Sosa		1643	Norte: Luis Simões Rosa Novo Sul: Manuel Pereira Nascente: Manuel Fernandes Pároco Poente: Armamdo Andrade	Terreno 523 m ²	
144,02	Luis Carlos Novo Capela Rua da Fonte de Longe - Lote 4 - Quintãs 3810-841 Quintas Caixa Económica Montepio Geral Rua Áurea, 219 a 241 1100-062 Lisboa	Aveiro	5403 Sosa		02937/040500 G 1 e C 1	Norte: Extremo do Concelho Sul: Manuel da Cruz Maria Melão Nascente: Caminho Poente: Armando Andrade	Terreno Benfeitorias 426 m ² vg	
144,03	Maria Helena Queiróz Nunes Rua Direita, 129 - Quintãs 3810-841 Quintas Belmira da Cruz Queiroz Rua Fonte Velha, 45 - Quinta Picado 3810 Aveiro	Aveiro	3215 Oliveirinha		02032/200696 G 1 e F 1	Norte: Aníbal Nunes Nascimento Sul: Caminho Nascente: Caminho Poente: Limite de Freguesia	Terreno 1 305 m ²	
144,04	Zulmira Filomena Queirós Lisboa Barcelos Aldeia Nova - S. Sebastião - 28 - Apartado 282 9700 Angra do Heroísmo	Aveiro	3214 Oliveirinha		02160/210197 G 2	Norte: Largo da Fonte Sul: Caminho Nascente: Joaquim Magalhães Poente: Caminho	Terreno 2 611 m ²	
144,05	Elisabete Paulo Magalhães Rua Direita, 231 - Quintães 3810-802 Costa do Valado	Aveiro	3775 Oliveirinha		00979/230591 G 2	Norte: Gilberto Queiróz Sul: José Ferreira Rivas e outro Nascente: Natividade de Jesus Poente: Regueira	Terreno 1 200 m ²	
144,06	Elisabete Paulo Magalhães Rua Direita, 231 - Quintães 3810-802 Costa do Valado	Aveiro	3776 Oliveirinha		01070/301291 G 2	Norte: Gilberto Nunes Queiróz Sul: José Ribas Nascente: Firmino de Jesus Paulo Poente: Joaquim Alves Magalhães	Terreno 646 m ²	
144,07	Elisabete Paulo Magalhães Rua Direita, 231 - Quintães 3810-802 Costa do Valado	Aveiro	3777 Oliveirinha		01069/301291 G 2	Norte: Gilberto Nunes Queiróz Sul: José ribas Nascente: Caminho Poente: Natividade de Jesus	Terreno 599 m ²	

Número da parcela	Nome e morada dos expropriados	Identificação do prédio				Natureza das parcelas	Áreas e quantidades	
		Concelho	Número da matriz/freguesia		Descrição predial			Confrontações do prédio
			Rústica	Urbana				
144,08	António Queiróz Nunes Rua da Fonte Velha, 45 - Quinta do Picado 3810 Aveiro Belmira da Cruz Queiroz Rua da Fonte Velha, 45 - Quinta do Picado 3810 Aveiro	Aveiro	3774 Oliveirinha		01566/061093 G 1	Norte: Manuel Joaquim da Rocha Sul: Joaquim Magalhães Nascente: Caminho Poente: João Simões da Rocha	Terreno 47 m ²	
144,09	Maria Fernanda Vieira dos Santos Rua da Mota, 61 - Gafanha D'Aquem 3830-142 Ílhavo Maria Cristina Vieira de Oliveira Ferreira Rua da Mota, 61 - Gafanha D'Aquem 3830-142 Ílhavo Daniel Alexandre Vieira de Oliveira Rua da Mota, 61 - Gafanha D'Aquem 3830-142 Ílhavo Maria Filomena Vieira de Oliveira Rua da Mota, 61 - Gafanha D'Aquem 3830-142 Ílhavo	Aveiro	3788 Oliveirinha		Omisso	Norte: Servidão Sul: Manuel dos Santos Nascente: Manuel Lopes Neto Poente: António Emilio dos Santos	Terreno 195 m ²	
144,10	Maria Filomena Vieira de Oliveira Rua da Mota, 61 - Gafanha D'Aquem 3830-142 Ílhavo Maria Fernanda Vieira dos Santos Rua da Mota, 61 - Gafanha D'Aquem 3830-142 Ílhavo Daniel Alexandre Vieira de Oliveira Rua da Mota, 61 - Gafanha D'Aquem 3830-142 Ílhavo Maria Cristina Vieira de Oliveira Ferreira Rua da Mota, 61 - Gafanha D'Aquem 3830-142 Ílhavo	Aveiro	3787 Oliveirinha		Omisso	Norte: Caminho Sul: Manuel Lopes Neto Nascente: Caminho Poente: António Emílio dos Santos	Terreno 215 m ²	
144,11	Maria Fernanda do Casal Fragoso Maia Rua Direita, 72 - Quintãs 3810 Oliveirinha	Aveiro	3791 Oliveirinha		00899/160191 G 2	Norte: Caminho Sul: Manuel Caetano Loureiro Nascente: José Ramalhete Poente: Caminho	Terreno 892 m ²	
144,12	Maria da Conceição. Rua de Aveiro, 28 - Quintas 3810 Oliveirinha	Aveiro	3765 Oliveirinha		Omisso	Norte: José Simões Fernandes Sul: Manuel Simões Rosa Nascente: José Girão Poente: Caminho	Terreno 639 m ²	

Número da parcela	Nome e morada dos expropriados	Identificação do prédio				Natureza das parcelas	Áreas e quantidades	
		Concelho	Número da matriz/freguesia		Descrição predial			Confrontações do prédio
			Rústica	Urbana				
156B	António Adérito da Silva Rocha Rua Direita, 5 - Salgueiro 3840-346 Salgueiro	Vagos	4869 Sosa		01323/240992 G 1	Norte: Extremo de Concelho Sul: Caminho Nascente: João Lisboa Poente: Estrada	Terreno 42 m ²	
159B	Florentino Manuel Matos Pires de Barros Rua do Cabeço - Quintãs 3810 Oliveirinha Eulália Maria de Matos Pires de Barros Rua Direita, 141 - Quintãs - Oliveirinha 3800 Aveiro Eulália de Matos Vieira Rua Direita, 141 - Quintãs - Oliveirinha 3810 Oliveirinha	Aveiro	3757 Oliveirinha		Omisso	Norte: Caminho Sul: Limite de Freguesia Nascente: Manuel Lopes Neto Poente: João Nunes de Almeida	Terreno 11 m ²	
168B	João Marcelino Lisboa de Almeida Rua Direita, 243 - Quintãs 3810 Oliveirinha	Aveiro	3761 Oliveirinha		00418/271088 G 2	Norte: José Luís da Rocha Sul: José Girão Ramalhote Nascente: Adelino do Pranto Poente: Caminho	Terreno 1 220 m ²	
169B	Elvira Andrade Rocha Vidal Rua da Fonte, 5 - Quintãs 3810 Oliveirinha	Aveiro	3762 Oliveirinha		01238/011092 G 1	Norte: Firmino Queirós e outro Sul: João Fernandes Lisboa Nascente: Manuel Vieira Júnior Poente: Caminho	Terreno 323 m ²	
169,01	Orlando Lopes de Almeida Rua Direita - Praça Palha, 221 - Quintãs - Oliveirinha 3810 Aveiro	Aveiro	3796 Oliveirinha		Omisso	Norte: Caminho Sul: Irene Resende Nascente: Caminho Poente: José Luis da Rocha	Terreno 1 822 m ²	
169,02	Miguel de Sousa Alves da Silva Rua Tomé Barros Queiróz, 194 - Ilhavo - Ervasas 3830 Ilhavo	Aveiro	3911 Oliveirinha		00064/021085 G 4	Norte: António da Cruz Sul: Caminho Público Nascente: Servidão e outros Poente: Servidão	Terreno 410 m ²	
169,03	Bernardino da Costa Teixeira Rua do Lamarão, 85 - Quintãs - Oliveirinha 3810 Aveiro	Aveiro	3998 Oliveirinha		01552/240993 G 1	Norte: Alberto Alves da Cunha Sul: Servidão Nascente: Rua Nova Poente: Miguel de Sousa Alves da Silva	Terreno 249 m ²	
169,04	Carlos Aberto Gomes Cunha Rua do Camarido, 83 - Quintãs 3810-838 Quintas	Aveiro	Omisso Oliveirinha		Omisso	Norte: Estrada Sul: Costa Teixeira Nascente: Estrada Poente: Miguel de Sousa Alves da Silva	Terreno 55 m ²	





Despacho n.º 14 403-E/2005 (2.ª série). — Nos termos do disposto na alínea *a*) do n.º 1 do artigo 14.º e no n.º 2 do artigo 15.º do Código das Expropriações, aprovado pela Lei n.º 168/99, de 18 de Setembro, atenta a resolução do conselho de administração da EP — Estradas de Portugal, E. P. E., de 21 de Abril de 2005, que aprovou a planta parcelar e o mapa de expropriações das parcelas de terreno necessárias à execução da obra da SCUT Beiras Litoral e Alta — A 25/IP 5 — nó do IC 2-Viseu — sublanço Vouzela-Boa Aldeia — aditamento n.º 2, tendo agora o seu início previsto no prazo de seis meses, declaro, no uso da competência que me foi delegada por despacho do Ministro das Obras Públicas, Transportes e Comunicações, ao abrigo do artigo 161.º do Estatuto das Estradas Nacionais, aprovado pela Lei n.º 2037, de 19 de Agosto de 1949, atendendo ao interesse público subjacente à

célere e eficaz execução da obra projectada, a utilidade pública com carácter de urgência da expropriação dos bens imóveis e direitos a eles inerentes necessários à execução da obra da SCUT Beiras Litoral e Alta — A 25/IP 5 — nó do IC 2-Viseu — sublanço Vouzela-Boa Aldeia — aditamento n.º 2, identificados no mapa de expropriações e na planta parcelar em anexo com os elementos constantes da descrição predial e da inscrição matricial e dos direitos e ónus que sobre eles incidem, bem como os nomes dos respectivos titulares.

Os encargos com as expropriações em causa serão suportados pela EP — Estradas de Portugal, E. P. E.

30 de Maio de 2005. — O Secretário de Estado Adjunto, das Obras Públicas e das Comunicações, *Paulo Jorge Oliveira Ribeiro de Campos*.