

Despacho n.º 6740-I/2005 (2.ª série). — Nos termos do disposto na alínea *a*) do n.º 1 do artigo 14.º e no n.º 2 do artigo 15.º do Código das Expropriações, aprovado pela Lei n.º 168/99, de 18 de Setembro, atenta a resolução do conselho de administração do Instituto das Estradas de Portugal de 10 de Março de 2004, que aprovou a planta parcelar e o mapa de expropriações das parcelas de terreno necessárias à execução da obra da A 8 — Auto-Estrada do Oeste — sublanço CRIL-Loures — alargamento e beneficiação para 2x3 vias, tendo agora o seu início previsto no prazo de seis meses, e considerando que, nos termos do disposto no n.º 1 do artigo 1.º do Decreto-Lei n.º 239/2004, de 21 de Dezembro, o Instituto das Estradas de Portugal foi transformado em entidade pública empresarial, com a denominação de EP — Estradas de Portugal, E. P. E., a qual conserva a universalidade dos direitos e obrigações, legais e contratuais, que integravam a sua esfera jurídica no momento da transformação, nos termos do disposto no n.º 1 do artigo 2.º do mesmo diploma legal, declaro, no uso da competência que me foi delegada pelo despacho n.º 22 635/2004 (2.ª série), de 30 de Setembro, do Mi-

nistro das Obras Públicas, Transportes e Comunicações, publicado no *Diário da República*, 2.ª série, n.º 260, de 5 de Novembro de 2004, ao abrigo do artigo 161.º do Estatuto das Estradas Nacionais, aprovado pela Lei n.º 2037, de 19 de Agosto de 1949, atendendo ao interesse público subjacente à célere e eficaz execução da obra projectada, a utilidade pública com carácter de urgência da expropriação dos bens imóveis e dos direitos a eles inerentes necessários à execução da obra da A 8 — Auto-Estrada do Oeste — sublanço CRIL-Loures — alargamento e beneficiação para 2x3 vias, identificados no mapa de expropriações e na planta parcelar em anexo com os elementos constantes da descrição predial e da inscrição matricial e os direitos e ónus que sobre eles incidem, bem como os nomes dos respectivos titulares.

Os encargos com as expropriações em causa serão suportados pela EP — Estradas de Portugal, E. P. E.

10 de Março de 2005. — O Secretário de Estado Adjunto e das Obras Públicas, *Jorge Fernando Magalhães da Costa*.

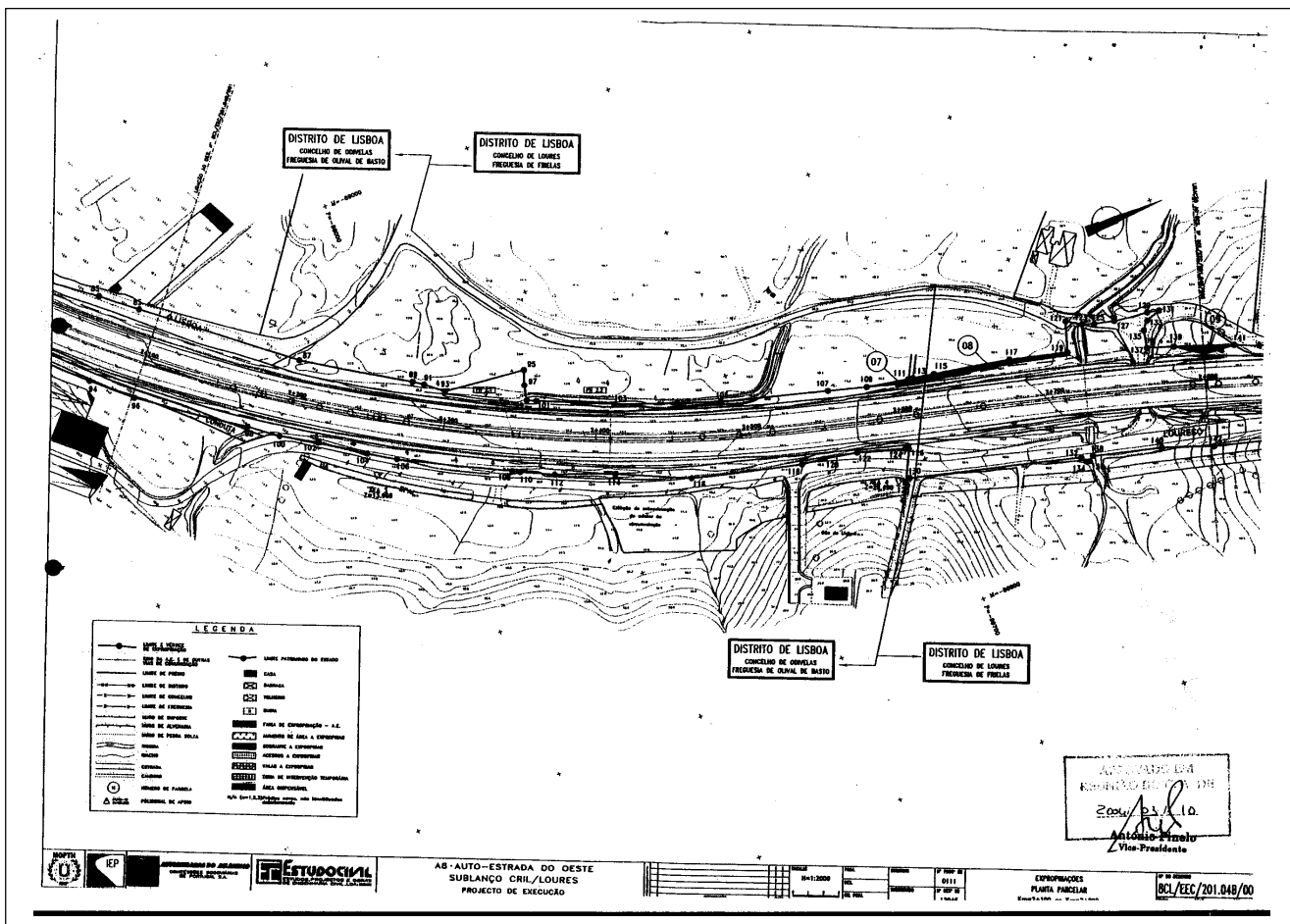
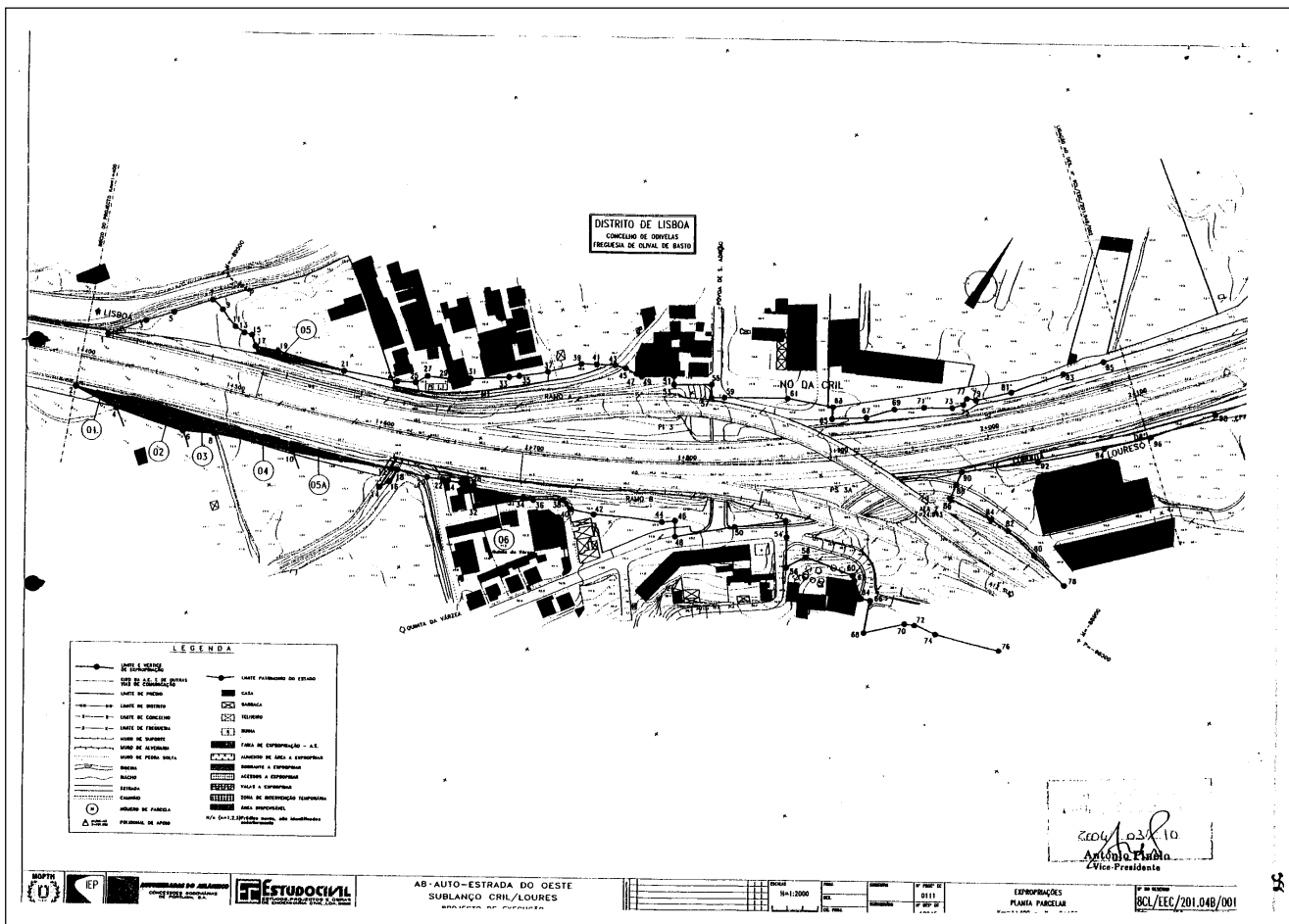
Mapa de expropriações
A 8 — Sublanço CRIL-Loures
Alargamento e beneficiação para 2x3 vias

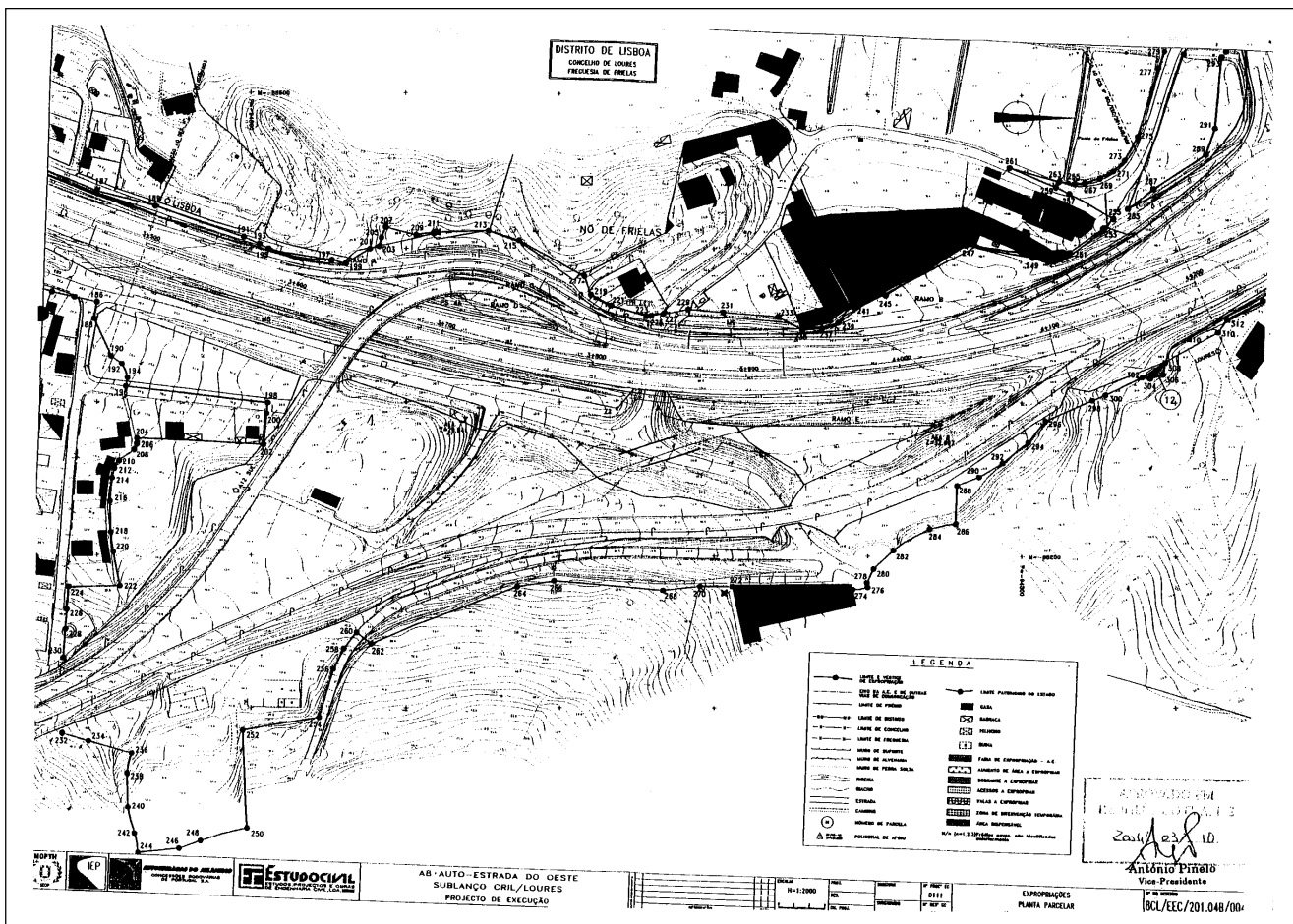
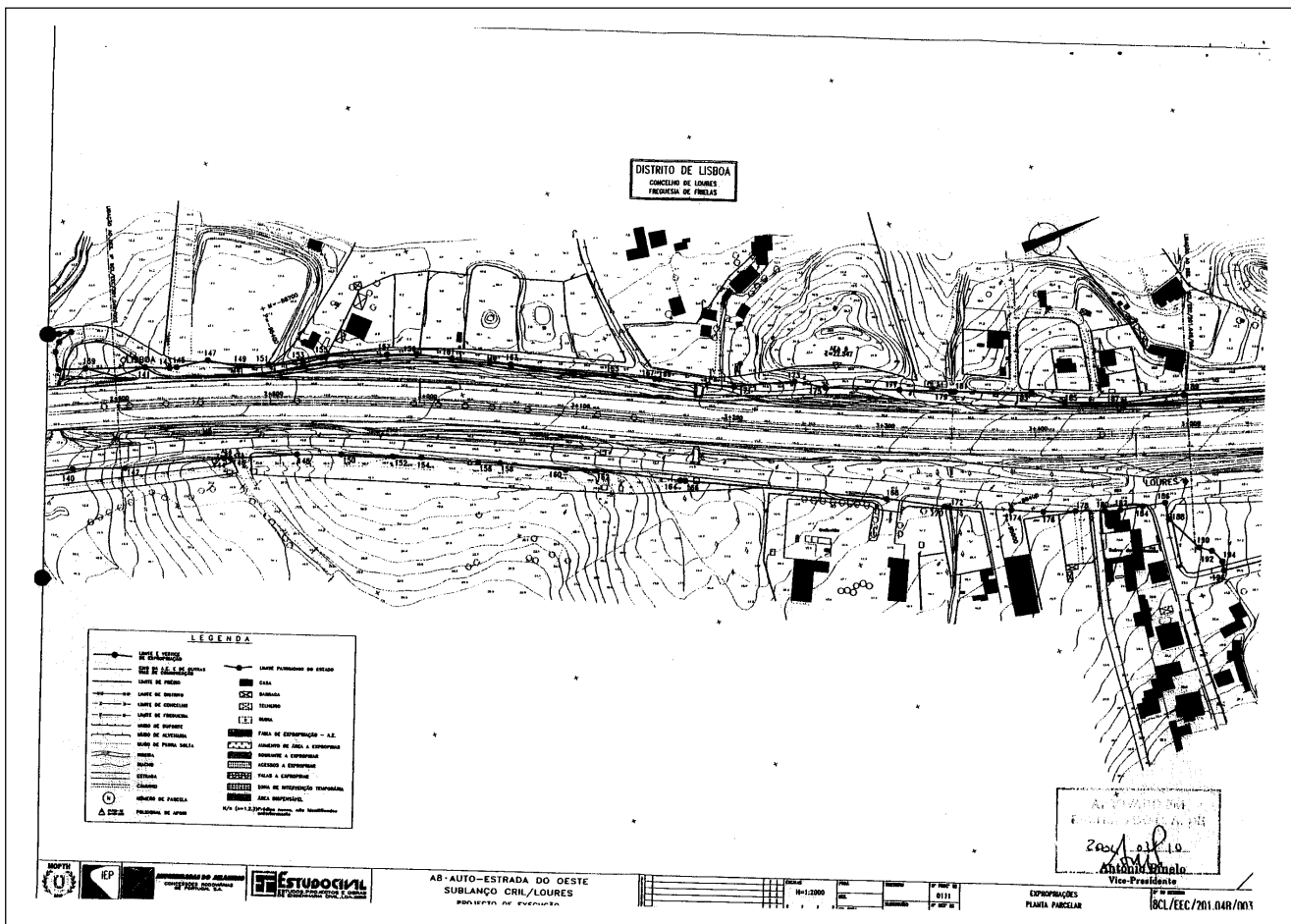
Número da parcela	Nomes e moradas dos proprietários	Identificação do prédio e da parcela				Áreas e quantidades	
		Matriz		Freguesia	Descrição predial		Confrontações da parcela
		Rústica	Urbana				
01	José Júlio Assunção Machado R. Ramalho Ortigão, 6 - 1º D 2675 Póvoa Sto. Adrião	43 Secção B		Olival Basto		Norte: Domínio Público Sul: José Júlio Assunção Machado (restante prédio) Nascente: José Júlio Assunção Machado Poente: José Júlio Assunção Machado (restante prédio)	82 m ²
02	José Júlio Assunção Machado R. Ramalho Ortigão, 6 - 1º D 2675 Póvoa Sto. Adrião	43 Secção B		Olival Basto		Norte: Domínio Público Sul: José Júlio Assunção Machado (restante do prédio) Nascente: José Miguel da Fonseca Lima Poente: José Júlio Assunção Machado	479 m ²
03	José Miguel da Fonseca Lima R. Cândido de Oliveira, 17 - 4º E 2675 Póvoa Sto. Adrião	19 Secção B		Olival Basto		Norte: Domínio Público Sul: José Miguel da Fonseca Lima (restante do prédio) Nascente: António Manuel Francisco Poente: José Júlio Assunção Machado	222 m ²
04	António Manuel Francisco R. Dr. Jaime Cortesão, 36 - 1º E 2675 Póvoa Sto. Adrião	27 Secção A		Olival Basto		Norte: Domínio Público Sul: António Manuel Francisco (restante do prédio) Nascente: António Rodrigo Madeira Lopes Luis Poente: José Miguel da Fonseca Lima	312 m ²
05	Manuel Henrique Ferreira Marques Rua Maria Brown, 7 - 7º G 1500 Lisboa	104 Secção A		Olival Basto	131 Póvoa Sto. Adrião	Norte: Manuel Henrique Ferreira Marques (restante do prédio) Sul: Domínio Público Nascente: Manuel Henrique Ferreira Marques (restante do prédio) Poente: Manuel Henrique Ferreira Marques (restante do prédio)	166 m ²
05A	António Rodrigo Madeira Lopes Luis Viv. Castelo, Qta. da Várzea 2620 - 026 Olival Basto	55 Secção A		Olival Basto		Norte: Domínio Público Sul: António Rodrigo Madeira Lopes Luis (restante do prédio) Nascente: António Rodrigo Madeira Lopes Luis (restante do prédio) Poente: Domínio Público	174 m ²
06	João Mota Ferreira Quinta da Várzea 2675 Póvoa de Sto. Adrião	73 Secção A (parte)		Olival Basto	n.º 16 131 fl. 39 vº Livro B-46	Norte: Domínio Público Sul: Parte restante do prédio Nascente: Parte restante do prédio Poente: Domínio Público	188 m ²
07	Maria Júlia Simões da Costa Pedroso Rua D. Afonso Henriques, 88 - 2º Dtº 2620-079 Póvoa de Stº Adrião Dário Simões da Costa Pedroso Largo das Teresinhas, 5 4710-307 Braga	42 Secção A		Olival Basto	n.º 24281 fl. 71 Livro B-68	Norte: Armando da Costa Pedroso Sul: Domínio Público Nascente: Domínio Público Poente: Parte restante do prédio	35 m ²

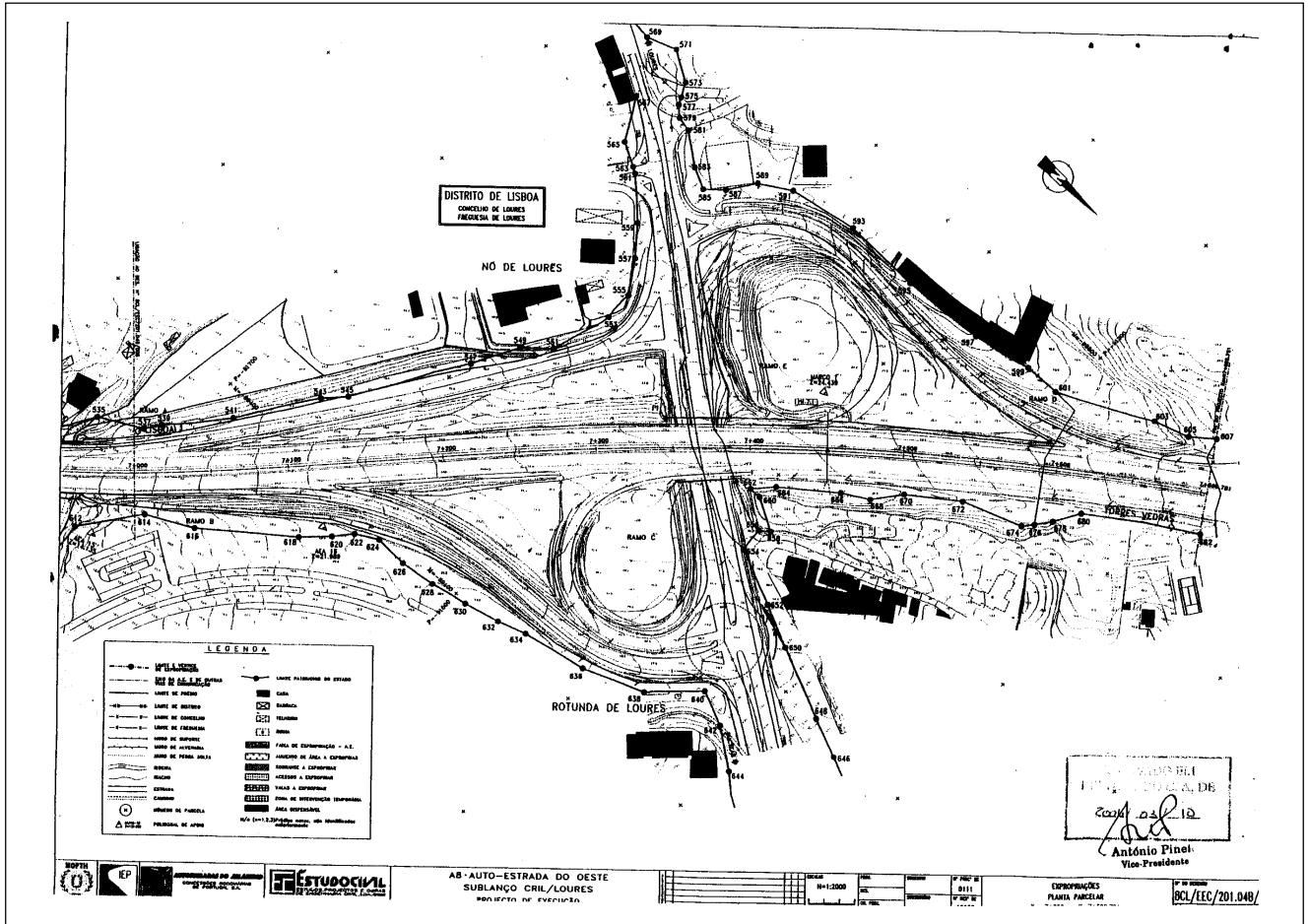
Número da parcela	Nomes e moradas dos proprietários	Identificação do prédio e da parcela					Áreas e quantidades
		Matriz		Freguesia	Descrição predial	Confrontações da parcela	
		Rústica	Urbana				
	GDL - Sociedade Distribuidora de Gás Natural de Lisboa, S.A Av. Marechal Gomes da Costa 1800-252 Lisboa						
08	Maria Júlia Simões da Costa Pedroso Rua D. Afonso Henriques, 88 - 2º Dtº 2620-079 Póvoa de Stº Adrião Dário Simões da Costa Pedroso Largo das Teresinhas, 5 4710-307 Braga GDL - Sociedade Distribuidora de Gás Natural de Lisboa, S.A Av. Marechal Gomes da Costa 1800-252 Lisboa	100 Secção D		Frielas	n.º 2695 fl. 13 Livro B-9	Norte: Armando da Costa Pedroso (restante prédio) Sul: Domínio Público Nascente: Armando da Costa Pedroso(restante prédio) Poente: Parcela 07	288 m²
09	Georgina Pereira Jorge Faria Av. D. Diniz, 72 - 1º dtº 2675-328 Odivelas Fernando Jorge Faria Av. José Elias Garcia, 19, 3ºdtº 2745-146 Queluz David Jorge Faria Rua Pinheiro Chagas, 22 - 3º dtº Vale Figueira 1050-178 Lisboa Georgina Jorge Faria Lopes Rua Angola, Lote 5, 3º dtº - Vale Figueira 2695-736 São João da Talha	99 Secção D		Frielas		Norte: Georgina Pereira Jorge Faria (restante prédio) Sul: Domínio Público Nascente: Domínio Público Poente: Georgina Pereira Jorge Faria (restante prédio)	108 m²
10	Guilherme Carlos Vitorino Borba Rua Almirante Gago Coutinho, 129 2675 Póvoa Sto. Adrião Júlio Manuel Vitorino Borba Quinta do Outeiro 2615-146 Vila Franca de Xira Maria Isabel da Conceição Vitorino Borba de Andrade Sousa Rua Almirante Gago Coutinho, 129 2675 Póvoa de Stº Adrião Maria de Jesus Vitorino Borba da Cunha Monteiro Rua Conselheiro Fernando de Sousa, 58 2765-528 São Pedro Estoril	20 Secção B		Frielas	n.º11496, 10638 fl. 128 vº Livro B-33,34	Norte: Domínio Público Sul: Restante prédio Nascente: Domínio Público Poente: Vala	1 344 m²

Número da parcela	Nomes e moradas dos proprietários	Identificação do prédio e da parcela					Áreas e quantidades
		Matriz		Freguesia	Descrição predial	Confrontações da parcela	
		Rústica	Urbana				
11	Estado	21 Secção B		Frielas		Norte: Domínio público Sul: Domínio público Nascente: Vala Poente: Domínio Público	243 m ²
12, 12.1 e 12.2	Dr. Guilherme Carlos Vitorino Borba Rua Almirante Gago Coutinho, 129 2675 Póvoa Sto. Adrião Júlio Manuel Vitorino Borba Quinta do Outeiro 2615-146 Vila Franca de Xira Maria Isabel da Conceição Vitorino Borba de Andrade Sousa Rua Almirante Gago Coutinho, 129 2675 Póvoa de St ^o Adrião Maria de Jesus Vitorino Borba da Cunha Monteiro Rua Conselheiro Fernando de Sousa, 58 2765-528 São Pedro Estoril	20 Secção B		Frielas		Norte: Guilherme Borba (restante prédio) Sul: Domínio Público Nascente: Guilherme Borba (restante prédio) Poente: Domínio Público	4 286 m ²
13	Ganelon, Limited Suite 4, 10th Floor - Internacional Centre, 2 ^a Main Street Gilbraltar	42 Secção B		Frielas		Norte: Estrada Sul: Tomás de Oliveira - Empreiteiros, SA (restante prédio) Nascente: Estrada Poente: Restante prédio (Tomás de Oliveira - Empreiteiros, SA)	443 m ²
14	José Manuel Carvalho R. 28 de Setembro, 46 - Loja 2670 Ponte de Frielas União Desportiva da Ponte Frielas Rua Campo da Bola 2670 Ponte de Frielas			Frielas		Norte: Estrada Sul: Tomás de Oliveira - Empreiteiros, SA Nascente: Condomínio do Prédio (restante prédio) Poente: Tomás de Oliveira - Empreiteiros, SA	50 m ²
15	Lino dos Reis Soares Qta. da Lezíria Pequena 2670-312 Ponte de Frielas	9 Secção R		Frielas	n.º 12.149 livro B-39 Fls. 73 v.º	Norte: Condomínio do Prédio (restante prédio) Sul: Domínio Público Nascente: Condomínio do Prédio (restante prédio) Poente: Domínio Público	884 m ²
16	Décio de Sousa 2670 Ponte de Frielas			Frielas		Norte: Domínio Público Sul: Décio de Sousa (restante prédio) Nascente: Domínio Público Poente: Décio de Sousa (restante prédio)	144 m ²
17, 17.1 e 17.2	Serafim Veríssimo Gaspar R. Comandante Sacadura Cabral, 106-B 2670 Ponte de Frielas - Loures Banco Comercial Português, S. ^a Praça D.João I, 28 4000-295 Porto	39 Secção B		Frielas	00159/ 880201	Norte: Domínio Público Sul: Serafim Veríssimo Gaspar (restante prédio) Nascente: Domínio Público Poente: Domínio Público	180 m ² 190 m ²

Número da parcela	Nomes e moradas dos proprietários	Identificação do prédio e da parcela					Áreas e quantidades
		Matriz		Freguesia	Descrição predial	Confrontações da parcela	
		Rústica	Urbana				
18	Município de Loures Praça da Liberdade, n.º4 2674-501 Loures	37 Secção B		Frielas		Norte: Vasco Borges Coutinho de Medeiros (restante prédio) Sul: Domínio Público Nascente: Vasco Borges Coutinho de Medeiros (restante prédio) Poente: Domínio Público	1.402 m²
19	António Vasco Melo Borges Coutinho R. Saraiva de Carvalho, 27 - 2º 1250-241 Lisboa			Frielas		Norte: Domínio Público Sul: António Vasco Melo Borges Coutinho (restante prédio) Nascente: Domínio Público Poente: António Vasco Melo Borges Coutinho (restante prédio)	349 m²
20 e 20.1	Isabel Duarte do Rosário Rua José Marques Raso, 2 2670-455 Loures	25 Secção DD		Loures		Norte: Domínio Público Sul: Domínio Público Nascente: Domínio Público Poente: Isabel Duarte do Rosário (restante prédio)	193 m²
21, 21.1 e 21.2	Santa Casa da Misericórdia de Lisboa Largo Trindade Coelho 1200-470 Lisboa GDL - Sociedade Distribuidora de Gás Natural de Lisboa Av. Marechal Gomes da Costa, Cabo Ruivo 1800-252 Lisboa	46 Secção DD		Loures		Norte: Domínio Público Sul: Santa Casa da Misericórdia de Lisboa (restante prédio) Nascente: Santa Casa da Misericórdia de Lisboa (restante prédio) Poente: Domínio Público	430 m²
22	Lourimédia, Lda R. Prof. Luís Albuquerque, 8 - Loja 6 2670 Loures GDL - Sociedade Distribuidora de Gás Natural de Lisboa Av. Marechal Gomes da Costa, Cabo Ruivo 1800-252 Lisboa Carlos Francisco Bento Quinta do Regedor 2670 Loures	13 Secção DD		Loures		Norte: Domínio Público Sul: Lourimédia, Lda (restante prédio) Nascente: Lourimédia, Lda (restante prédio) Poente: Domínio Público	19 m²
23	Lourimédia, Lda R. Prof. Luís Albuquerque, 8 - Loja 6 2670 Loures GDL - Sociedade Distribuidora de Gás Natural de Lisboa Av. Marechal Gomes da Costa, Cabo Ruivo 1800-252 Lisboa Carlos Francisco Bento Quinta do Regedor 2670 Loures	13 Secção DD		Loures		Norte: Domínio Público Sul: Lourimédia, Lda (restante prédio) Nascente: Domínio Público Poente: Lourimédia, Lda (restante prédio)	1.632 m²
24	Santa Casa da Misericórdia de Lisboa Largo Trindade Coelho 1200-470 Lisboa	4 Secção DD		Loures		Norte: Domínio Público Sul: Santa Casa da Misericórdia de Lisboa (restante prédio) Nascente: Domínio Público Poente: Santa Casa da Misericórdia de Lisboa (restante prédio)	231 m²







Despacho n.º 6740-J/2005 (2.ª série). — Pelo despacho n.º 14 717-A/2004 (2.ª série), de 29 de Junho, do Secretário de Estado das Obras Públicas, publicado no *Diário da República*, 2.ª série, suplemento, n.º 171, de 22 de Julho de 2004, foi declarada a utilidade pública, com carácter de urgência, da expropriação dos bens imóveis e direitos a eles inerentes necessários à execução da obra da EN 115-5 — ligação do MARL ao IC 2.

No entanto, verificou-se agora a necessidade de rectificar a descrição das parcelas de terreno n.ºs 28, 29, 30, 32B.A, 32B.1, 32B.2, 35.1, 35.2, 35.3, 35.4, 35.5, 35.6, 35.7 e 36, sendo de interesse público a construção daquele empreendimento.

Considerando, nos termos do disposto na alínea a) do n.º 1 do artigo 1.º e no n.º 1 do artigo 2.º do Decreto-Lei n.º 239/2004, de 21 de Dezembro, que ao Instituto das Estradas de Portugal sucedeu a EP —

Estradas de Portugal, E. P. E., a qual assumiu automaticamente a universalidade dos direitos e obrigações, legais e contratuais, que integravam a esfera jurídica do antecessor no momento da transformação, declaro, no uso da competência que me foi delegada pelo despacho n.º 22 635/2004 (2.ª série), de 30 de Setembro, do Ministro das Obras Públicas, Transportes e Comunicações, publicado no *Diário da República*, 2.ª série, n.º 260, de 5 de Novembro de 2004, a rectificação da declaração de utilidade pública referida na medida das alterações agora introduzidas no mapa de expropriações e planta parcelar cuja publicação se promove em anexo, mantendo-se em vigor, para quaisquer outros efeitos, o despacho n.º 14 717-A/2004 (2.ª série), de 29 de Junho.

10 de Março de 2005. — O Secretário de Estado Adjunto e das Obras Públicas, *Jorge Fernando Magalhães da Costa*.