

Despacho n.º 1748-D/2005 (2.ª série). — Nos termos do disposto na alínea *a*) do n.º 1 do artigo 14.º e no n.º 2 do artigo 15.º do Código das Expropriações, aprovado pela Lei n.º 168/99, de 18 de Setembro, atenta a resolução do conselho de administração do Instituto das Estradas de Portugal de 26 de Agosto de 2004, que aprovou a planta parcelar e o mapa de expropriações das parcelas de terreno necessárias à execução da obra da SCUT Grande Porto — VRI — sublanço nó do Aeroporto/IP 4 — nó do Aeroporto, tendo agora o seu início previsto no prazo de seis meses, declaro, no uso da competência que me foi delegada pelo despacho, do Ministro das Obras Públicas, Transportes e Comunicações, n.º 22 635/2004 (2.ª série), de 30 de Setembro, publicado no *Diário da República*, 2.ª série, n.º 260, de 5 de Novembro de 2004, ao abrigo do artigo 161.º do Estatuto das Estradas Nacionais, aprovado pela Lei

n.º 2037, de 19 de Agosto de 1949, atendendo ao interesse público subjacente à célere e eficaz execução da obra projectada, a utilidade pública com carácter de urgência da expropriação dos bens imóveis e direitos a eles inerentes necessários à execução da obra da SCUT Grande Porto — VRI — sublanço nó do Aeroporto/IP 4 — nó do Aeroporto, identificadas no mapa de expropriações e na planta parcelar em anexo, com os elementos constantes da descrição predial e da inscrição matricial e dos direitos e ónus que sobre elas incidem, bem como os nomes dos respectivos titulares.

Os encargos com as expropriações em causa serão suportados pelo Instituto das Estradas de Portugal.

22 de Dezembro de 2004. — O Secretário de Estado Adjunto e das Obras Públicas, *Jorge Fernando Magalhães da Costa*.

MAPA DE ELEMENTOS IDENTIFICATIVOS DAS PARCELAS A EXPROPRIAR
SCUT Grande Porto — VRI — Sublanço nó do Aeroporto/IP 4 — Nó do Aeroporto

Número das parcelas	Nomes e moradas dos proprietários	Identificação do prédio			Natureza das parcelas	Áreas (metros quadrados) e quantidades
		Matriz/freguesia		Descrição predial		
		Rústica	Urbana			
1.1	Santa Casa da Misericórdia de Matosinhos Bairro da Biquinha, Bloco 51-CV/Esq ^a 4450 Matosinhos	394 (Parte) S. Cruz do Bispo			Norte: Parte restante do prédio Sul: IC 24 Nascente: Caminho Poente: Caminho	Terreno 625
1.2	Santa Casa da Misericórdia de Matosinhos Bairro da Biquinha, Bloco 51-CV/Esq ^a 4451 Matosinhos	395 (Parte) S. Cruz do Bispo			Norte: IC 24 Sul: Parte restante do prédio Nascente: Caminho Poente: Caminho	Terreno 627
2	Laura Rosa dos Santos Carvalho Martins Rua da Aldeia de Baixo, 233 4455-973 Matosinhos Francelina Rosa Jesus Rua do Padrão, n.º 7 St ^a Cruz do Bispo 4450-764 Matosinhos Maria Emilia Jesus Dias Duarte Rodrigues Rua do Padrão, n.º 7 St ^a Cruz do Bispo 4450-764 Matosinhos Maria Teresa de Jesus D.D. Pinto Almeida Rua do Padrão, n.º 7 St ^a Cruz do Bispo 4450-764 Matosinhos Maria Inês de Jesus Dias Duarte Rua do Padrão, n.º 7 St ^a Cruz do Bispo 4450-764 Matosinhos	388 S. Cruz do Bispo		00075/1105887	Norte: Parte restante do prédio Sul: Ramal de acceso ao IC 24 Nascente: Dominio público Poente: Dominio público	Terreno 298
3	Manuel Alves Ramalho Rua Manuel Rodrigues Junior, 156 4455-802 Matosinhos	348 S. Cruz do Bispo		00106-210987	Norte: IC 24 Sul: Parte restante do prédio Nascente: Alcides da Silva Barros Poente: Caminho	Terreno 162
4	Maria Albina da Silva Canelas Rua de Aguiar, 205-Sta. Cruz do Bispo 4455-791 Matosinhos	34 S. Cruz do Bispo		00173/070489	Norte: IC 24 Sul: Parte restante do prédio Nascente: Dominio público Poente: Caminho	Terreno 643
5	Manuel Alves Ramalho Rua Manuel Rodrigues Junior, 156 4455-802 Matosinhos	331 S. Cruz do Bispo		00100/2108987	Norte: Rua da Aldeia de Baixo Sul: Rua de S. Brás Nascente: Parte sobranete do prédio Poente: Parte restante do prédio	Terreno Benfeitorias 5669 Vg

Número das parcelas	Nomes e moradas dos proprietários	Identificação do prédio				Natureza das parcelas	Áreas (metros quadrados) e quantidades
		Matriz/freguesia		Descrição predial	Confrontações da parcela		
		Rústica	Urbana				
6	Maria José Alvura Aroso da Hora Rua Manuel Rodrigues Junior, 112 4455-802 Matosinhos	411 S. Cruz do Bispo			Norte: Marlene Catherine Alves da Silva Maurice Sul: Rua da Aldeia de Baixo Nascente: Parte restante do prédio Poente: Parte restante do prédio	Terreno Benfeitorias	776 Vg
7	Marlene Catherine Alves da Silva Maurice Rua da Aldeia de Baixo, n.º 271, Stª Cruz do Bispo 4455-973 Matosinhos Kenneth Waine Alves da Silva Rua da Aldeia de Baixo, n.º 271, Stª Cruz do Bispo 4455-973 Matosinhos	410 S. Cruz do Bispo		00421/240895	Norte: Parte restante do prédio Sul: Parte restante do prédio Nascente: Parte restante do prédio Poente: Parte restante do prédio	Terreno Benfeitorias	7370 Vg
8	Manuel Alves Ramalho Rua Manuel Rodrigues Junior, 156 4455-802 Matosinhos	348 S. Cruz do Bispo			Norte: IEP Sul: Marlene Catherine Alves da Silva Maurice Nascente: Laura Rosa dos Santos Carvalho Martins Poente: Parte restante do prédio	Terreno Benfeitorias	1058 Vg
9	Laura Rosa dos Santos Carvalho Martins Rua da Aldeia de Baixo, 233 4455-973 Matosinhos Francelina Rosa Jesus Rua do Padrão, n.º 7 Stª Cruz do Bispo 4450-764 Matosinhos Maria Emilia Jesus Dias Duarte Rodrigues Rua do Padrão, n.º 7 Stª Cruz do Bispo 4450-764 Matosinhos Maria Teresa de Jesus D.D. Pinto Almeida Rua do Padrão, n.º 7 Stª Cruz do Bispo 4450-764 Matosinhos Maria Inês de Jesus Dias Duarte Rua do Padrão, n.º 7 Stª Cruz do Bispo 4450-764 Matosinhos	344 S. Cruz do Bispo		00077/110587	Norte: Laura Rosa dos Santos Martins Sul: Parte restante do prédio Nascente: Manuel Alves Ramalho Poente: Laura Rosa dos Santos Martins	Terreno	45
10	Laura Rosa dos Santos Carvalho Martins Rua da Aldeia de Baixo, 233 4455-973 Matosinhos Francelina Rosa Jesus Rua do Padrão, n.º 7 Stª Cruz do Bispo 4450-764 Matosinhos Maria Emilia Jesus Dias Duarte Rodrigues Rua do Padrão, n.º 7 Stª Cruz do Bispo 4450-764 Matosinhos	345 S. Cruz do Bispo		00073/110587	Norte: Maria José Alvura Aroso da Hora Sul: Parte restante do prédio Nascente: Manuel Alves Ramalho Poente: IEP	Terreno Benfeitorias	2089 Vg

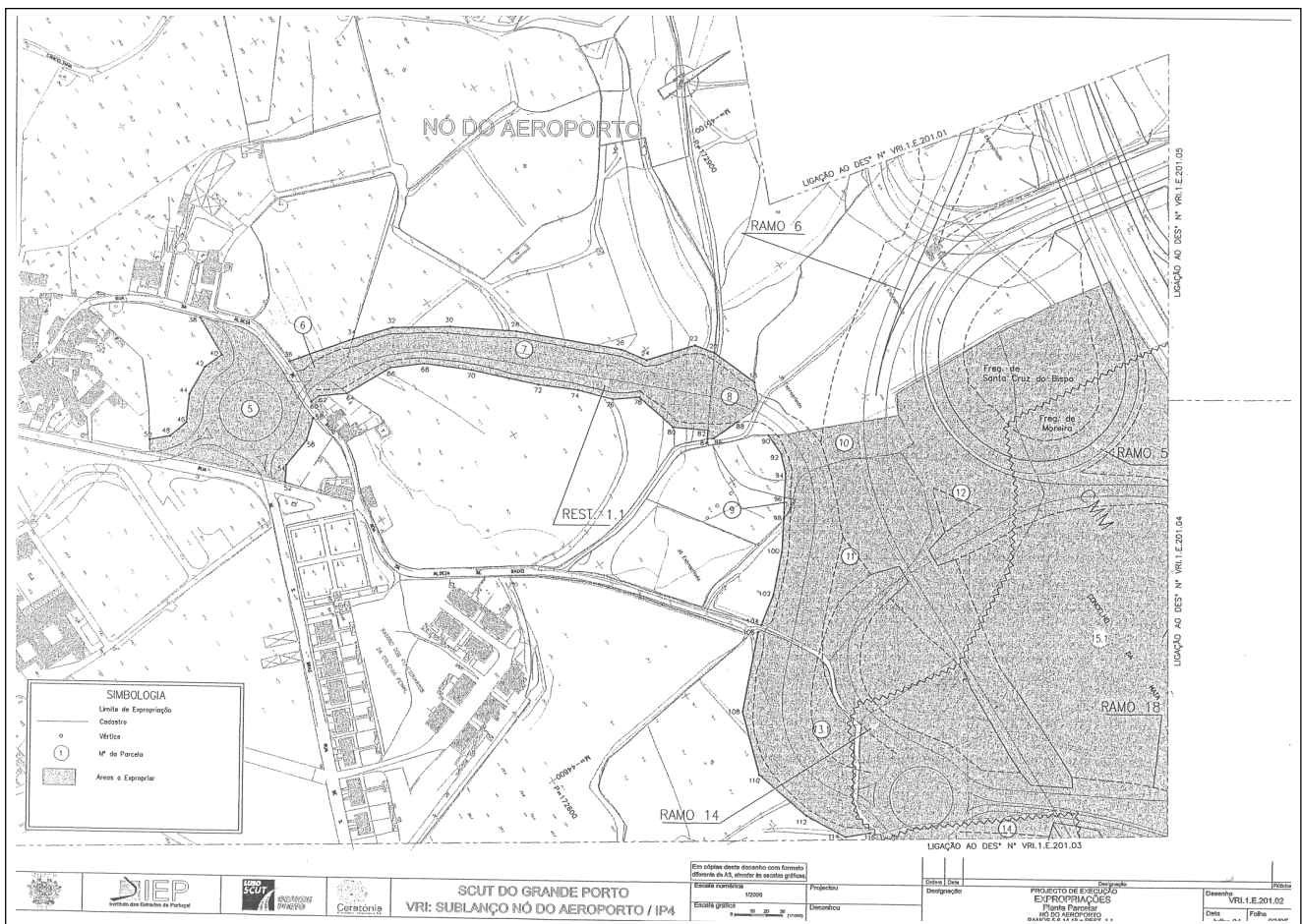
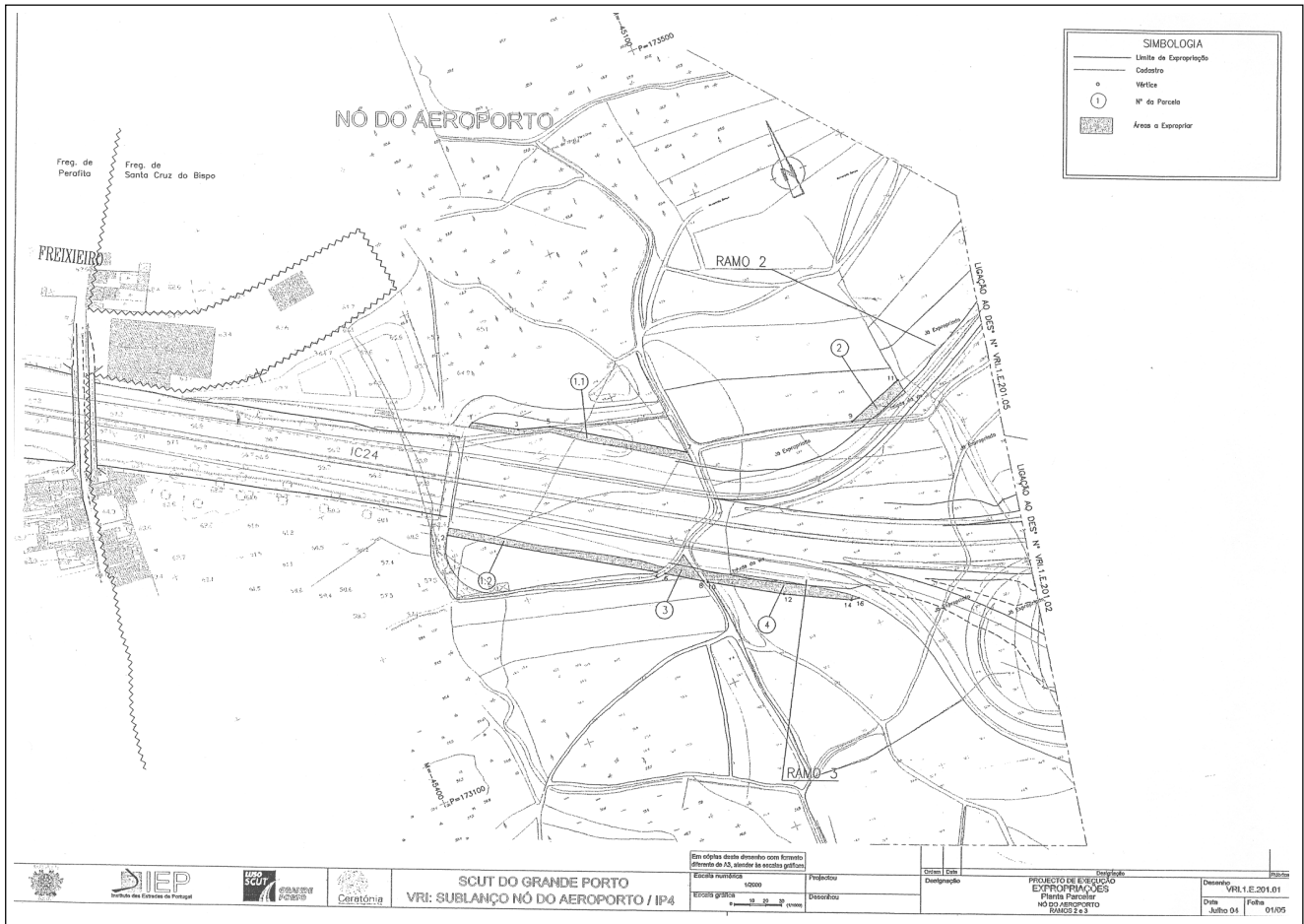
Número das parcelas	Nomes e moradas dos proprietários	Identificação do prédio			Natureza das parcelas	Áreas (metros quadrados) e quantidades
		Matriz/freguesia		Descrição predial		
		Rústica	Urbana			
10 (Cont.)	Maria Teresa de Jesus D.D. Pinto Almeida Rua do Padrão, n.º 7 Stª Cruz do Bispo 4450-764 Matosinhos Maria Inês de Jesus Dias Duarte Rua do Padrão, n.º 7 Stª Cruz do Bispo 4450-764 Matosinhos					
11	Manuel Alves Ramalho Rua Manuel Rodrigues Junior, 156 4455-802 Matosinhos	342 S. Cruz do Bispo			Norte: Maria José Alvura Aroso da Hora Sul: Parte restante do prédio Nascente: Maria José Alvura da Hora Poente: Laura Rosa dos Santos Martins	Terreno 9082
12	Maria José Alvura Aroso da Hora Rua Manuel Rodrigues Junior, 112 4455-802 Matosinhos	Omisso S. Cruz do Bispo			Norte: Pedro Alves da Silva Salgueiro Sul: Manuel Alves Ramalho Nascente: Pedro Alves da Silva Salgueiro Poente: IEP, Laura Rosa Martins e Manuel Alves Ramalho	Terreno Benfeitorias 15268 Vg
13.1 e 13.2	Maria José Alvura Aroso da Hora Rua Manuel Rodrigues Junior, 112 4455-802 Matosinhos	332 S. Cruz do Bispo			Norte: Caminho Sul: Parte restante do prédio Nascente: Caminho Poente: Parte restante do prédio	Terreno Benfeitorias 8258 Vg
14	Maria José Alvura Aroso da Hora Rua Manuel Rodrigues Junior, 112 4455-802 Matosinhos	1221 Moreira			Norte: Pedro Alves da Silva Salgueiro Sul: Caminho Nascente: Manuel Alcino da Silva Sobreiro Poente: Pedro Alves da Silva Salgueiro	Terreno 7462
15.1	Pedro Alves da Silva Salgueiro Rua Professor Oliveira Andrade, 515-Moreira 4470-634 Maia Arrendatário: Joaquim António Jesus Soares Travessa António José de Almeida, Custóias 4460-678 Matosinhos	1217 (Parte) Moreira		00110/050886	Norte: IC 24 Sul: Maria José Alvura da Hora e Caminho Nascente: José Gonçalves Santos e Maria José A A Hora Poente: Maria José Alvura da Hora	Terreno Construções Benfeitorias 71077 Vg Vg
15.2	Pedro Alves da Silva Salgueiro Rua Professor Oliveira Andrade, 515-Moreira 4470-634 Maia Arrendatário: Maria Felismina Fonseca Travessa António José de Almeida, Custóias 4460-678 Matosinhos	1217 (parte) Moreira		00110/050886	Norte: Estrada Sul: IC 24 Nascente: Laurinda Barros M. Santos e Maria Adelai- de P. Sant Poente: Estrada	Terreno Construções Benfeitorias 1145 Vg Vg
15.3	Pedro Alves da Silva Salgueiro Rua Professor Oliveira Andrade, 515-Moreira 4470-634 Maia	1217 (Parte) Moreira		00110/050886	Norte: António Alves Moreira Sul: IC 24 Nascente: Estrada Poente: IEP	Terreno 28664

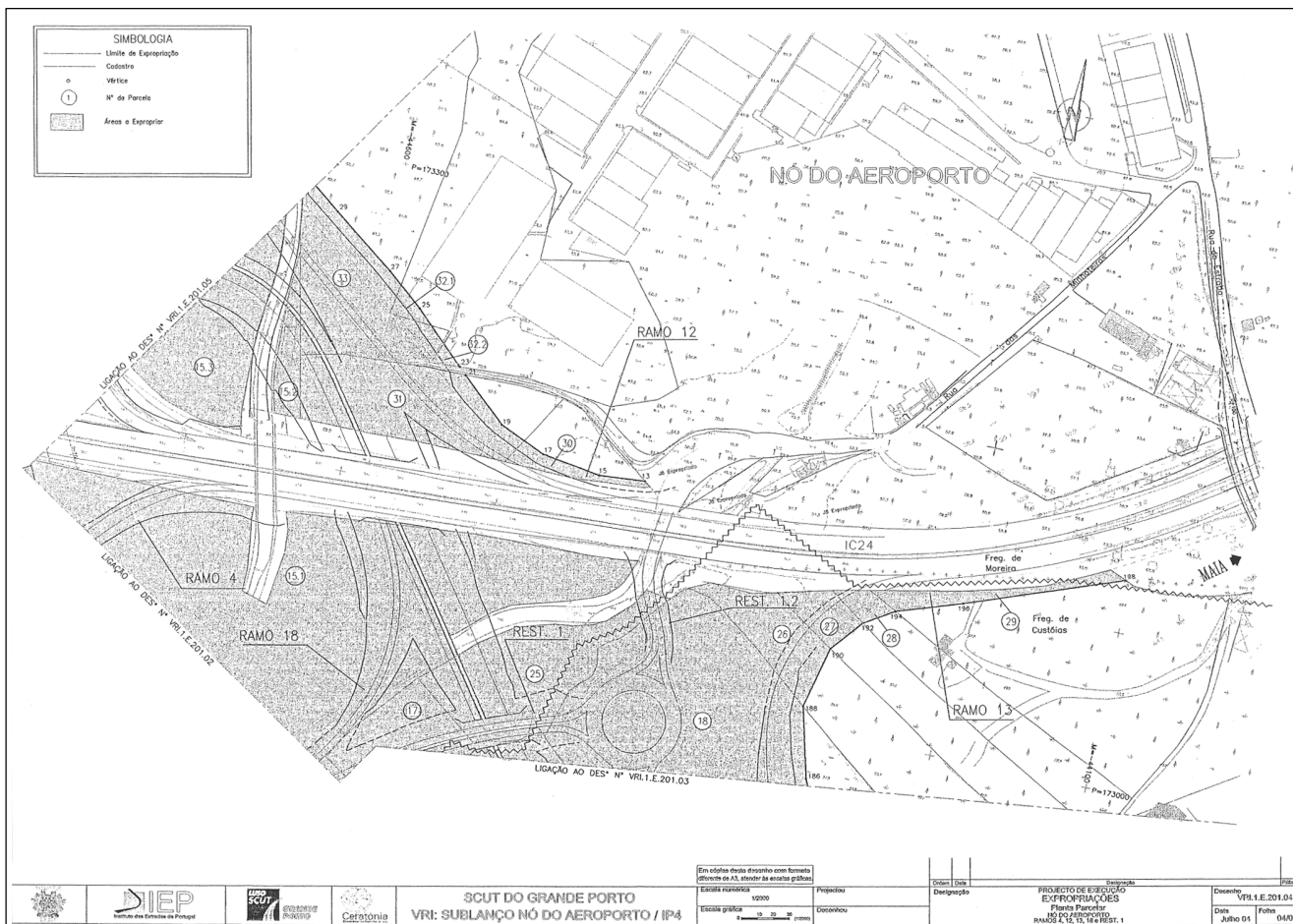
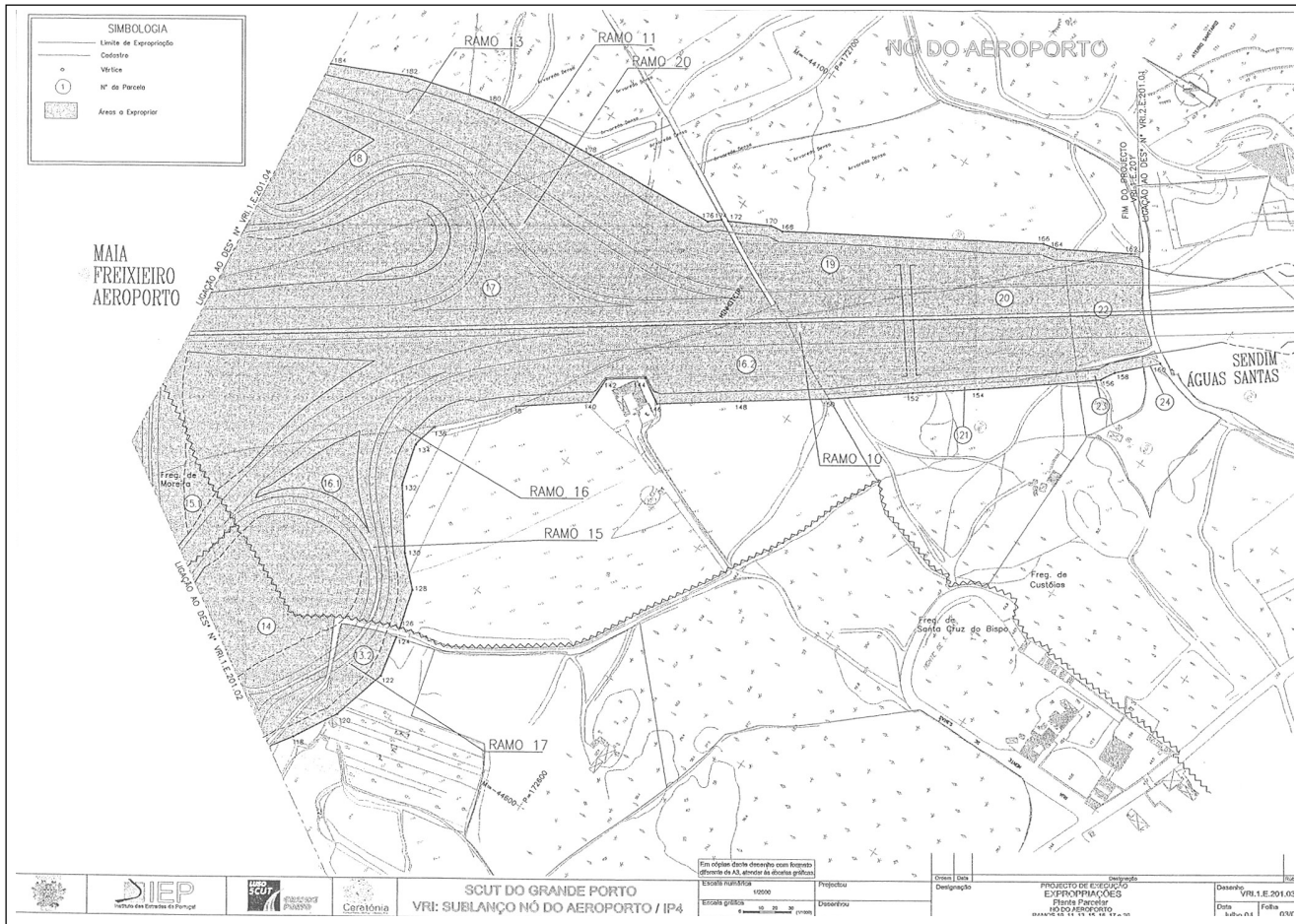
Número das parcelas	Nomes e moradas dos proprietários	Identificação do prédio				Natureza das parcelas	Áreas (metros quadrados) e quantidades
		Matriz/freguesia		Descrição predial	Confrontações da parcela		
		Rústica	Urbana				
16.1 e 16.2	Manuel Alcino da Silva Sobreiro Rua da Vilarinha, 127 4100-517 Porto	36 Custódias		01281/100195	Norte: José Gonçalves da Silva Santos Sul: Parte restante do prédio Nascente: José Gonçalves da Silva Santos Poente: Maria José A A Hora e Pedro Alves S. Salgueiro	Terreno Benfeitorias	17746 Vg
17	José Gonçalves da Silva Santos Travessa de Linhares, 55 4460-760 Matosinhos	35 Cústoias		01431/010396	Norte: Alcidio Silva Barros Sul: Manuel Alcino da Silva Sobreiro Nascente: Caminho Poente: Manuel Alcino da Silva Sobreiro	Terreno Construções Benfeitorias	46757 Vg Vg
18	Alcidio da Silva Barros Rua 5 de Outubro, 1865 4460-712 Matosinhos	34 Cústoias			Norte: José Gonçalves da Silva Santos Sul: José Gonçalves da Silva Santos Nascente: Parte restante do prédio Poente: Maria José A A Hora e IEP	Terreno Construções Benfeitorias	28583 Vg Vg
19	António da Silva Hora Ramalho Rua António José de Almeida, 1266 4460-675 Matosinhos António da Silva Ramalho Largo do Souto, n.º 80 Custódias 4460-830 Matosinhos Rosa Carla Silva Ramalho Rua António José de Almeida, n.º 1266 4460-675 Matosinhos Usufrutuário: António Francisco da Silva Junior Lugar de Esposade de Cima-Custódias 4460 Matosinhos	51 Cústoias		00514/090388	Norte: Caminho e parte restante do prédio Sul: Avelino da Silva Santos Nascente: Parte restante do prédio Poente: Caminho	Terreno Construções Benfeitorias	7388 Vg Vg
20	Avelino da Silva Santos Rua António José de Almeida, 1266 4460-675 Matosinhos	52 Cústoias			Norte: António da Silva H. Ramalho Sul: António José Ascensão Maia Nascente: António José Ascensão Maia Poente: António José A Maia	Terreno Benfeitorias	10295 Vg
21	António José Ascensão Maia Rua António José de Almeida, 851 4460-675 Matosinhos	43			Norte: Avelino da Silva Santos Sul: Parte restante do prédio Nascente: Laurinda Dias S.B.S. Gaio Poente: Manuel Alcino da Silva Sobreiro	Terreno	643
22	António José Ascensão Maia Rua António José de Almeida, 851 4460-675 Matosinhos	51			Norte: Avelino da Silva Santos Sul: Caminho Nascente: Caminho Poente: Laurinda Dias Silva Barros Santos Gaio	Terreno	2909

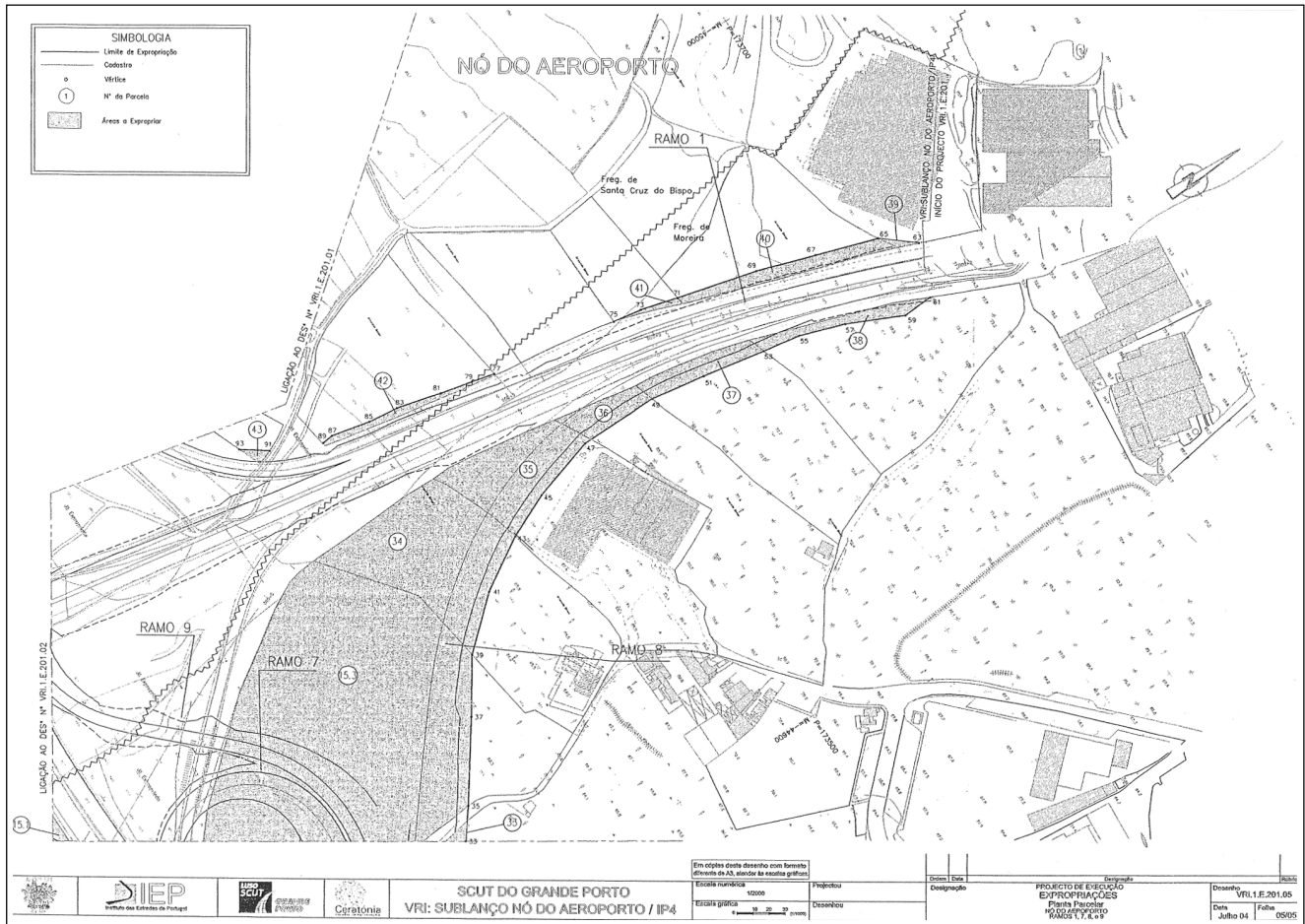
Número das parcelas	Nomes e moradas dos proprietários	Identificação do prédio			Natureza das parcelas	Áreas (metros quadrados) e quantidades	
		Matriz/freguesia		Descrição predial			Confrontações da parcela
		Rústica	Urbana				
23	Laurinda Dias Silva Barros Santos Gaio Rua Adelino Amaro da Costa, 843 4420 Porto	47 (Parte) Maia			Norte: Caminho Sul: Parte restante do prédio Nascente: Caminho Poente: António José Ascenção Maia	Terreno 335	
24	Laurinda Dias Silva Barros Santos Gaio Rua Adelino Amaro da Costa, 843 4420 Porto	47 (Parte) Maia			Norte: Caminho Sul: Parte restante do prédio Nascente: Caminho Poente: Laurinda Dias Silva Barros Santos Gaio	Terreno 46	
25	Maria José Alvura Aroso da Hora Rua Manuel Rodrigues Junior, 112 4455-802 Matosinhos	1226 Moreira			Norte: Caminho Sul: José Gonçalves da Silva Santos Nascente: Alcídio da Silva Barros Poente: José Gonçalves da Silva Santos	Terreno Benfeitorias 6208 Vg	
26	José Gonçalves da Silva Santos Travessa de Linhares, 55 4460-760 Matosinhos	33 Cústoias		00949/250292	Norte: IC 24 Sul: Alcídio da Silva Barros Nascente: Parte restante do prédio Poente: Alcídio da Silva Barros	Terreno 2559	
27	Joaquim Manuel Pereira Lima Rua de Cartelas Vieira, 135 4450-095 Matosinhos José Luis Pereira Lima Rua Brito e Cunha 4450-081 Matosinhos Usufrutuários: Maria Eugénia Cartelas Vieira Braga Rua Dr. José Ventura, n.º 135 4450-095 Matosinhos Manuel Pereira Lima Rua Dr. José Ventura, n.º 135 4450-095 Matosinhos	32 Cústoias		00887/070691	Norte: IC 24 Sul: José Gonçalves da Silva Santos Nascente: Parte restante do prédio Poente: José Gonçalves da Silva Santos	Terreno Benfeitorias 1028 Vg	
28	Joaquim da Silva Ribeiro avenida do Conde, 6353 4465-099 Matosinhos	31 Cústoias			Norte: IC 24 Sul: Joaquim Manuel Pereira Lima Nascente: Parte restante do prédio Poente: Joaquim Manuel Pereira Lima	Terreno Benfeitorias 428 Vg	
29	José Gonçalves da Silva Santos Travessa de Linhares, 55 4460-760 Matosinhos	30 (Parte) Cústoias			Norte: IC 24 Sul: Joaquim da Silva Ribeiro Nascente: Parte restante do prédio Poente: Joaquim da Silva Ribeiro e IC 24	Terreno 1139	
30	Avelino Alves Moreira Dias Rua do Mirão, 1654- Santa Cruz do Bispo 4455-835 Matosinhos	1215 Moreira		00799/241090	Norte: Parte restante do prédio Sul: IC 24 Nascente: Caminho Poente: Laurinda Barros Moutinho Santos	Terreno Benfeitorias 682 Vg	

Número das parcelas	Nomes e moradas dos proprietários	Identificação do prédio			Natureza das parcelas	Áreas (metros quadrados) e quantidades
		Matriz/freguesia		Descrição predial		
		Rústica	Urbana			
30 (Cont.)	Usufrutuário: Serafim Alves Moreira Dias Rua do Mirão, n.º 164 Stª Cruz do Bispo 4455-835 Matosinhos					
31	Laurinda Barros Moutinho Santos Rua do Castanheiro, 45-2º Esqº 4455-089 Matosinhos	1473 Moreira			Norte: Maria Adelaide Pinto Santos Sul: IC 24 Nascente: Parte sobranete do prédio Poente: Pedro Alves da Silva Salgueiro	Terreno Benfeitorias 3881 Vg
32.1 e 32.2	Patinter II- Transp. & Imobiliária, SA Estrada nacional, 16, ao Km 106,100- Apartado 28 3534-953 Mangualde	Moreira		01866/180696	Norte: Parte restante do prédio Sul: Maria Adelaide Pinto Santos Nascente: Parte restante do prédio Poente: Maria Adelaide Pinto Santos	Terreno Benfeitorias 393 Vg
33	Maria Adelaide Pinto Santos Rua das Refronteira, 153- Moreira 4470-649 Maia Aurea Alves Moreira Pinto Rua da Raposeira, n.º 153 - Moreira 4475-049 Maia	1222 Moreira		00842/281198	Norte: Parte restante do prédio Sul: Laurinda Barros Moutinho Santos Nascente: Patinter II- Transp. & Imobiliária, SA Poente: Caminho	Terreno Benfeitorias 5854 Vg
34	António Alves Moreira Rua Professor Oliveira Andrade, 805 4470-634 Maia Maria Alcina Alves Moreira Rua Professor Oliveira Andrade, n.º 805-Crestins 4470-634 Maia Albina Alves Moreira Rua Professor Oliveira Andrade, 805- Crestins 4470-634 Maia	1248 Moreira			Norte: Manuel Alves Ramalho Sul: Pedro Alves da Silva Salgueiro Nascente: Parte restante do prédio Poente: IC 24	Terreno 6406
35	Manuel Alves Ramalho Rua Manuel Rodrigues Junior, 156- Santa Cruz do Bispo 4455-802 Matosinhos	1247 Moreira		00816/251090	Norte: António Alves Moreira Sul: António Alves Moreira Nascente: Parte restante do prédio Poente: IC 24	Terreno 3263
36	António Alves Moreira Rua Professor Oliveira Andrade, 805 4470-634 Maia Maria Alcina Alves Moreira Rua Professor Oliveira Andrade, n.º 805-Crestins 4470-634 Maia	1246 Moreira			Norte: IC 24 Sul: Manuel Alves Ramalho Nascente: Parte restante do prédio Poente: IC 24	Terreno 882

Número das parcelas	Nomes e moradas dos proprietários	Identificação do prédio			Natureza das parcelas	Áreas (metros quadrados) e quantidades
		Matriz/freguesia		Descrição predial		
		Rústica	Urbana			
36 (Cont.)	Albina Alves Moreira Rua Professor Oliveira Andrade, 805- Crestins 4470-634 Maia					
37	Pedro Alves da Silva Salgueiro Rua Professor Oliveira Andrade, 515-Moreira 4470-634 Maia	1245 Moreira			Norte: IC 24 Sul: António Alves Moreira Nascente: Parte restante do prédio Poente: IC 24	Terreno 938
38	Avelino Alves Moreira Dias Rua do Mirão, 1654- Santa Cruz do Bispo 4455-835 Matosinhos Usufrutuário: Serafim Alves Moreira Dias Rua do Mirão, n.º 164 Stª Cruz do Bispo 4455-835 Matosinhos	1249 (parte) Moreira		00800/241090	Norte: IC 24 Sul: Pedro Alves Salgueiro Nascente: Parte restante do prédio Poente: IC 24	Terreno 717
39	TRANSPORTA- Transp. Porta a porta, S.A. Avenida Frei Manuel Contreiras, 54 1º 1749-017 Lisboa	1250 Moreira			Norte: Parte restante do prédio Sul: IC 24 Nascente: IC 24 Poente: Avelino Alves Moreira Dias	Terreno Benfeitorias 54 Vg
40	Avelino Alves Moreira Dias Rua do Mirão, 1654- Santa Cruz do Bispo 4455-835 Matosinhos Usufrutuário: Serafim Alves Moreira Dias Rua do Mirão, n.º 164 Stª Cruz do Bispo 4455-835 Matosinhos	1249 (parte) Moreira		00800/241090	Norte: Parte restante do prédio Sul: IC 24 Nascente: IC 24 Poente: Parte restante do prédio	Terreno 1034
41	BARMEC-Química e Imobiliária, S.A. Rua Arquitecto Marques da Silva, 227 4485-484 Porto	355 Matosinhos		00010/190385	Norte: Avelino Alves Moreira Dias Sul: IC 24 Nascente: IC 24 Poente: Parte restante do prédio	Terreno 106
42	Maria José Alvura Aroso da Hora Rua Manuel Rodrigues Junior, 112 4455-802 Matosinhos	352 Matosinhos		00685/190701	Norte: Parte restante do prédio Sul: IC 24 Nascente: IC 24 Poente: Parte restante do prédio	Terreno 425
43	Nascente Azul-S. de C. Imobiliária, S.A. Rua do Paraíso, 184, 2º Frente 4000-375 Porto	386 Matosinhos		00749/220103	Norte: Parte restante do prédio Sul: IC 24 Nascente: IC 24 Poente: Parte restante do prédio	Terreno 85







Despacho n.º 1748-E/2005 (2.ª série). — Nos termos do disposto na alínea *a*) do n.º 1 do artigo 14.º e no n.º 2 do artigo 15.º do Código das Expropriações, aprovado pela Lei n.º 168/99, de 18 de Setembro, atenta a resolução do conselho de administração do Instituto das Estradas de Portugal de 8 de Setembro de 2004, que aprovou a planta parcelar e o mapa de expropriações das parcelas de terreno necessárias à execução da obra da SCUT Grande Porto — VRI — sublanço nó do Aeroporto/IP 4 — nó de Custóias, tendo agora o seu início previsto no prazo de seis meses, declaro, no uso da competência que me foi delegada pelo despacho, do Ministério das Obras Públicas, Transportes e Comunicações, n.º 22 635/2004 (2.ª série), de 30 de Setembro, publicado no *Diário da República*, 2.ª série, n.º 260, de 5 de Novembro de 2004, ao abrigo do artigo 161.º do Estatuto das Estradas Nacionais, aprovado pela Lei

n.º 2037, de 19 de Agosto de 1949, atendendo ao interesse público subjacente à célere e eficaz execução da obra projectada, a utilidade pública com carácter de urgência da expropriação dos bens imóveis e direitos a eles inerentes necessários à execução da obra da SCUT Grande Porto — VRI — sublanço nó do Aeroporto/IP 4 — nó de Custóias, identificadas no mapa de expropriações e na planta parcelar em anexo, com os elementos constantes da descrição predial e da inscrição matricial e dos direitos e ónus que sobre elas incidem, bem como os nomes dos respectivos titulares.

Os encargos com as expropriações em causa serão suportados pelo Instituto das Estradas de Portugal.

22 de Dezembro de 2004. — O Secretário de Estado Adjunto e das Obras Públicas, *Jorge Fernando Magalhães da Costa*.