

# MINISTÉRIO DA ECONOMIA

## Direcção Regional de Lisboa e Vale do Tejo do Ministério da Economia

**Aviso n.º 2207-A/2001 (2.ª série).** — 1 — Na sequência de requerimento apresentado pela concessionária de gás natural TAGUSGÁS — Empresa de Gás de Vale do Tejo, S. A., foi aprovado, por despacho de 22 de Dezembro de 2000 do Secretário de Estado Adjunto do Ministro da Economia, o projecto relativo à rede primária P 10 T — Paialvo/Golegã/Torres Novas/Minde/Alcanede.

2 — Nos termos do n.º 6 do artigo 2.º do Decreto-Lei n.º 232/90, de 16 de Julho, com as alterações introduzidas pelo Decreto-Lei n.º 7/2000, de 3 de Fevereiro, a aprovação do projecto tem, nomeadamente, como efeito:

- a) A declaração de utilidade pública da expropriação urgente dos bens imóveis e direitos a eles inerentes necessários à sua execução;
- b) O direito a constituir as servidões administrativas necessárias, nos termos da lei;
- c) A atribuição da licença necessária para a execução das obras integrantes do projecto e para a entrada em funcionamento das respectivas instalações;
- d) A proibição de embargar administrativamente as obras de execução, salvo com fundamento no não cumprimento do projecto aprovado.

3 — A fim de dar cumprimento ao previsto no n.º 8 do artigo 2.º do Decreto-Lei n.º 232/90, de 16 de Julho, alterado pelo Decreto-Lei n.º 7/2000, de 3 de Fevereiro, junto se publicam as plantas dos imóveis abrangidos pela declaração de utilidade pública referida na alínea a) do n.º 2 deste aviso, bem como a lista dos respectivos proprietários.

25 de Janeiro de 2001. — O Director Regional, *Mariano dos Santos*.

### Mapa de servidão

#### P 10 T Rede Primária de Entroncamento — Torres Novas

Concelho: Tomar

Parcela	Nome do proprietário	Freguesia	Lugar	Designação	Nº da Matriz	Área Servidão (m2)
001	Transgás - Soc. Port. De Gás Natural, S.A. EN 116, Km 31.25 - Vila de Rei	Paialvo	Mosqueiro	Mosqueiro		402
002	Virgínia Ferreira R Dr. Amélio Ribeiro, 22	Paialvo	Mosqueiro	Mosqueiro	168 Sec T	75
003	Adelino Dos Santos Rua dos Moínhos, nº9 / 11	Paialvo	Mosqueiro	Mosqueiro	191 Sec T	464
004	José Gomes Moital Aroeira-Monte Redondo - Leiria	Paialvo	Mosqueiro	Mosqueiro	194 sEC t	618
005	Manuel Vieira Filipe Bexiga	Paialvo	Mosqueiro	Mosqueiro	195 Sec Tt	758
006	Manuel Gonçalves Gaudêncio Pct Alferes António Proença de Almeida Trindade, 7	Paialvo	Lameiras	Lameiras	199 Sec T	363
007	Emídio Mendes Simões Ponte Canos - Chão de Couce	Paialvo	Lameiras	Lameiras	200 Sec T	608
007.1	Fábricas Mendes Godinho, SA R Everand, 16	Paialvo	Lameiras	Lameiras	201 Sec T	82
009	Francisco Lopes De Sousa Chameca de Peralva - Rua da Bela Vista, nº 8	Paialvo	Lameiras	Lameiras	207 Sec T	802

Parcela	Nome do proprietário			Freguesia	Lugar	Designação	Nº da Matriz	Área Servidão (m2)
011.1	Francisco Lopes De Sousa Charneca de Peralva - Rua da Bela Vista, nº 8	2300	Tomar	Paialvo	Lameiras	Lameiras	206 Sec T	316
012	Francisco Lopes De Sousa Charneca de Peralva - Rua da Bela Vista, nº 8	2300	Tomar	Paialvo	Lameiras	Lameiras	205 Sec T	724
012.1	António Marques Lopes R da Alegria, 1 - Portela	2300-182	S Pedro de Tomar	Paialvo	Lameiras	Lameiras	203 Sec T	684
013	Constantino De Jesus Vieira Gomes Rua José Afonso nº18, 3º dto	2330-169	Entroncamento	Paialvo	Casal Pinto	Casal Pinto	11 Sec V	2841
014	Rosa Maria De Oliveira Cunha Amoroso Prç Alexandre Herculano, nº 11	2250-035	Constância	Paialvo	Casal Pinto	Casal Pinto	13 Sec V	1252
015	Agrozel - Agro Pecuária Do Zêzere, Lda. Ferreira do Zêzere- Chão da Serra	2240	Ferreira do Zêzere - Chão da Serra	Paialvo	Casal Pinto	Casal Pinto	28 Sec V	895
016	Agrozel - Agro Pecuária Do Zêzere, Lda. Ferreira do Zêzere- Chão da Serra	2240	Ferreira do Zêzere - Chão da Serra	Paialvo	Casal Pinto	Casal Pinto	9 Sec V	1213
017	João Alberto Rodrigues Mendes Lamarosa, R Arcebispo de Évora, 19	2350	Torres Novas	Paialvo	Casal Pinto	Casal Pinto	8 Sec V	948
018	Agrozel - Agro Pecuária Do Zêzere, Lda. Ferreira do Zêzere- Chão da Serra	2240	Ferreira do Zêzere - Chão da Serra	Paialvo	Casal Freitas	Casal Freitas	7 Sec V	589
019	Agrozel - Agro Pecuária Do Zêzere, Lda. Ferreira do Zêzere- Chão da Serra	2240	Ferreira do Zêzere - Chão da Serra	Paialvo	Casal Velho	Casal Velho	15 Sec V	5
021	Henrique Lopes Dias R. D. Afonso Henriques, nº 90	2150	Golegã	Paialvo	Casal Freitas	Casal Freitas	16 Sec V	5939
022	Desconhecido			Paialvo	Tojeira	Tojeira	22 Sec V	182
023	Manuel Gonçalves Dos Santos R Prof Prado Coelho, 23-3º Esqº	1600-654	Lisboa	Paialvo	Tojeira	Tojeira	21 Sec V	465
024	Manuel Gomes Dos Santos Rua das Flores, nº 4 - Charneca de Peralva	2300	Tomar	Paialvo	Tojeira	Tojeira	20 Sec V	308
025	Maria Lucinda Ferreira Gomes R das Flores, nº 1, Charneca Peralva	2300	Tomar	Paialvo	Tojeira	Tojeira	57 Sec X	440
026	Cecília Da Piedade Lopes Gomes Peralva, Paialvo, Tomar	2300	Tomar	Paialvo	Tojeira	Tojeira	58 Sex X	250
027	Agrozel - Agro Pecuária Do Zêzere, Lda. Ferreira do Zêzere- Chão da Serra	2240	Ferreira do Zêzere - Chão da Serra	Paialvo	Tojeira	Tojeira	54 Sec X	1478

Concelho: V. N. Barquinha								
Parcela	Nome do proprietário			Freguesia	Lugar	Designação	Nº da Matriz	Área Servidão (m2)
001	Ana Paula Ferreira De Andrade R Sta Catarina, 174, Azoia			2400-823	Azoia	Atalaia Casal dos Frades	Casal dos Frades	2 Sec B3 31
002	Sociedade Civil Castro E Melo R PadreAmérico, 20 D Escritório 1			1600-548	Lisboa	Atalaia Tojeiras	Tojeiras	1 Sec B a B5 75
003	Celulose Beira Industrial (Celbi), SA Leirosa , Marinha das Ondas, Figueira da Foz			3080	Figueira da Foz	Atalaia Casal do Frade	Casal do Frade	18 Sec A 6946
004	Maria Das Dores Mourão Gonçalves Rosa Moreiras Grandes			2350	Torres Novas	Atalaia Casal dos Frades	Casal do Frade	4 Sec M 977
004.1	Maria Das Dores Mourão Gonçalves Rosa Moreiras Grandes			2350	Torres Novas	Atalaia Casal dos Frades	Casal do Frade	3 Sec M 963
005	Luís Alberto Rodrigues Mendes R Arcebispo de Évora, 27 - Lamarosa			2350-174	Olaia	Atalaia Casal dos Frades	Casal dos Frades	2 Sec M 707
006	Maria Das Dores Mourão Gonçalves Rosa Moreiras Grandes			2350	Torres Novas	Atalaia Casal dos Frades	Casal dos Frades	1 Sec N 1671
Concelho: Entroncamento								
001	F. Branco - Gestão E Empreendimentos, Lda R. 1º de Dezembro, 51			2330	Entroncamento	Entroncamento Lajes	Lajes	3 Sec C1 256
003	Eurico Fanha Neves Da Costa Pct Fernando Pessoa, nº 3-4º Dtº			2795-495	Carnaxide	Entroncamento Foros do Casal Melão	Casal Melão	11/G 870
003.3	Urbetal-Gabinete De Projectos De Const. Civil E Urbanizações Lda R Pedro Alvares Cabrasl, nº 1 . 1º			2330-187	Entroncamento	Entroncamento Foros do Casal Melão	Foros do Casal Melão	12 / G 430
003.4	Urbetal-Gabinete De Projectos De Const. Civil E Urbanizações Lda R Pedro Alvares Cabrasl, nº 1 . 1º			2330-187	Entroncamento	Entroncamento Foros do Casal Melão	Foros do Casal Melão	13 / G 325
003.5	IEP-Instituto Das Estradas De Portugal Pç da Portagem			2800-225	Almada	Entroncamento Foros do Casal Melão	Foros do Casal Melão	533
Concelho: Torres Novas								
002	Maria Isabel Maia Da Silva Av. Herois do Ultramar Bloco B, 2º Esq.			3100	Pombal	Olaia Brasil	Brasil	122 Sec Z 757
003	Adélia Maia Rodrigues R.Alves Roçadas, 23			2330-100	Entroncamento	Olaia Vale da Prata / Chamusqueiro	"Chamusqueiro ou VAle da Prata"	121 Sec Z 53

Parcela	Nome do proprietário			Freguesia	Lugar	Designação	Nº da Matriz	Área Servidão (m2)
004	Fernando Branco R Helena Félix, lote 3, 7ºC	2330	Entroncamento	Olaia	Brasil	Brasil	120 Sec Z	2064
005	Maria Do O Pereira R da Capela, 2, Barroca	2550	Olaia	Olaia	Lages	Lages	118 Sec Z	1196
006	Maria Da Conceição Rodrigues Rosa Esperança R Principal, 18, Barroca	2550	Olaia	Olaia	Lages	Lages	119 Sec Z	645
007	Belarmino Gonçalves Feliciano Nogueira Rua Maruja, 16	2330-116	Entroncamento	Olaia	Lages	Lages	116 Sec Z	348
008	Maria Da Nazaré Mendes R Casal da Fonte, 3 - Barroca	2550	Olaia	Olaia	Lages	Lages	53 Sec Z	1451
009	Joaquim Da Silva R Principal, 30, Barroca	2350	Olaias	Olaia	Micaela	Micaela	55 Sec Z	1996
010	António Da Costa Fernandes R do Alecrim,2 , Barroca	2550	Olaia	Olaia	Vale Claro	Vale Claro	44 Sec Z	383
011	Deolinda Costa R de Margarida Relva, 40, Bairro Dumas	2150	Golegã	Olaia	Vale Clero	Vale Clero	43 Sec Z	217
012	Guilhermina Morais Ferreira R do Alecrim, 1, Barroca	2550	Olaia	Olaia	Vale Clero	Vale Clérigo/Vale Clero	42 Sec Z	59
013	Gestazul - Imobiliário E Investimentos, Sa Est da Meia-Via	2330	Entroncamento	Olaia	Sentieiras	Sentieiras	57 SecZ	1230
014	José António Faria Rodrigues Bairro Comandante Albarco,67	2354	T Novas	Olaia	Estalagem	Estalagem	59 Sec Z	1379
015	Manuel João R. S. José , 8 , Barroca	2550	Olaia	Olaia	Estalagem	Estalagem	66 Sec. Z	305
016	Palmira De Jesus R da Capela, 8, Barroca	2550	Olaia	Olaia	Estalagem	Estalagem	65 Sec Z	630
016.1	Maria Da Conceição Rodrigues Rosa Esperança R Principal, 18, Barroca	2550	Olaia	Olaia	Estalagem	Estalagem		29
017	António Gonçalves Viv. Nosso Sonho, Alto do Alvide	2750	Cascais	Olaia	Soudos	Soudos	68 SecZ	773
018	Álvaro Pereira Tarouca Barroca - Rua Armando Duarte Ramos, 7 - Olaia	2550	Olaia	Olaia	Touchinha	Touchinha	9 Sec X	3293

Parcela	Nome do proprietário			Freguesia	Lugar	Designação	Nº da Matriz	Área Servidão (m2)
019	Maria Rosa Da Silva Cascais			Olaia	Touchinha	Touchinha	10 Sec X	382
020	José Henrique Dos Santos Rodrigues Casal da Mongoa-Est Stª Maria, 130, Magoito, S. João das Lampas	2705	S. João das Lampas	Olaia	Qtª da Barroca	Qtª da Barroca	106 Sec V	657
021	José Ferreira Qta. da Fonte Longa	2350	Torres Novas	Olaia	Qta da Fonte Longa	Qta da Fonte Longa	107 Sec V	837
022	Maria Lucinda Pereira Cardoso Vasconcelos R Gustachio Periochi Garcia, 7 - Zona Verde	2330-211	Entroncamento	Olaia	Charneca	Charneca	3 Sec X	244
023	Luis Manuel Milheirico R N Sra da Saúde, 45 - Roda Grande, Asseiceira	2330	Entroncamento	Olaia	Charneca	Charneca	4 Sec X	295
024	Manuel De Jesus Casal Sentista			Olaia	Charneca	Charneca	5 Sec X	130
025	Manuel De Jesus Casal Sentista			Olaia	Vale Cardoso	Vale Cardoso	6 Sec X	154
026	Manuel De Jesus Casal Sentista			Olaia	Vale Cardoso	Vale Cardoso	7Sec X	269
027	Manuel De Jesus Casal Sentista			Olaia	Vale Cardoso	Vale Cardoso	22 Sec X	806
028	Rosa Gonçalves Rua Proj.à Rua Maruja	2330	Entrocamento	Olaia	Charneca	Charneca	21 Sec X	332
029	Frederico João Lopes R Raúl Matos Torres, 5, 2º Esqº	2330-039	Entroncamento	Olaia	Charneca	Charneca	20 Sec X	339
030	Desconhecido			Olaia	Vale Cardoso	Vale Cardoso	19 SecX	566
031	José Manuel Martins Jorge Vale Candoso	2350	Olaia	Olaia	Casal Sentista	Casal Sentista	18 Sec X	10
032	Clélia Maria Amora Patricio Da Costa R.das Freiras, 32 - 1º - Santiago	2350	Torres Novas	Olaia	Casal Sentista	Casal Sentista	28 Sec X	226
033	Maria Das Neves Lopes Parceiros, Freixinho	2490	Ourem	Olaia	Casal Sentista	Casal Sentista	29 Sec X	111
034	Rui Manuel Martins Rafael R 1º de Maio, 3 - Casal Sentista	2550	Olaia	Olaia	Casal Sentista	Casal Sentista	27 Sec X	321
035	Joaquim Maria Reis Cardoso Casal Sentista, Santiago	2350	T orres Novas	Santiago	Casal Sentista	Casal Sentista	53 Sec. H	647

Parcela	Nome do proprietário			Freguesia	Lugar	Designação	Nº da Matriz	Área Servidão (m2)
036	Desconhecido			Santiago	Casal Sentista	Casal Sentista	56 Sec H	154
037	Francisco Da Graça Casal Sentista - Santiago	2350	Torres Novas	Santiago	Casal Sentista	Casal Sentista	136 Sec H	39
038	Diamantino Ferreira Casal Sentista-Santiago - R Stº António, 51	2350	Torres Novas	Santiago	Casal Sentista	Casal Sentista	137 Sec H	66
039	Cecilio Mendes Ferreira Casal Sentista - Rua Sanro Antonio, 43	2350	Santiago - Torres Novas	Santiago	Casal Sentista	Casal Sentista	138 H	103
040	Virgínio Mendes Da Graça R do Mucharro It 8- 2º Esqº, Venda do Pinheiro	2665	Mafra	Santiago	Casal Sentista	Casal Sentista	139 H	98
041	Cecilio Mendes Ferreira Casal Sentista - Rua Sanro Antonio, 43	2350	Santiago - Torres Novas	Santiago	Casal Sentista	Casal Sentista	140Sec.H	133
042	Maria Fernanda De Oliveira Serrano Monteiro R. Luís Falcão Sommer, 90 r/c	2330-176	Entroncamento	Santiago	Olhos Marinhos	Olhos Marinhos	141 Sec H	148
043.1	Maria Silvina Mota Pereira Isidro R Stº António, 31, Casal Sentista	2350	T Novas	Santiago	Vale das Éguas	Vale das Éguas	142 Sec H	326
044	Maria Marques Covões de Cima - Casal Sentista	2350	Torres Novas	Santiago	Vale das Éguas	Vale das Éguas	143 Sec H	230
045	Clélia Maria Amora Patrício Da Costa R.das Freiras, 32 - 1º - Santiago	2350	Torres Novas	Santiago	Vale das Éguas	Vale das Éguas	144 Sec H	133
046	Armindo Dias 06 Rue du Elos Simon	35200	Rennes - France	Santiago	Casal Sentista	Casal Sentista	1936	22
046.1	Álvaro Augusto Monteiro Casal do Grilo		Entrocamento	Santiago	Vale das Eguas	Vale das Eguas	135.Sec H	108
047	Adélia Maia Rodrigues R.Alves Roçadas, 23	2330-100	Entroncamento	Santiago	Casal Sentista	Vale das Éguas ou Casal Sentista	134 Sec H	134
048	Veríssimo Marques Charneca da Meia Via - R 25 de Abril	2350	Torres Novas	Santiago	Vale das Éguas	Vale das Éguas	153 Sec H	29
048.1	Carlos Alberto Da Cunha Marques Lopes R. 25 de Abril, 42 - Casal Sentista	2350-774	Torres Novas	Santiago	Vale das Éguas	Vale das Éguas	154Sec H	109
049	Joaquim Nunes Da Silva R da Boavista, 51, Casal Sentista	2350-622	T Novas	Santiago	Vale das Éguas	Vale das Éguas	132 Sec H	137
050	Lídia Maria Cordeiro Raimundo R Rui Luís Gomes	2330	Entroncamento	Santiago	Vale das Éguas	Vale das Éguas	131 Sec H	165

Parcela	Nome do proprietário			Freguesia	Lugar	Designação	Nº da Matriz	Área Servidão (m2)
051	Rui Manuel Simões Silva Urb. Olival, Lt J13	2330	Entroncamento	Santiago	Vale das Éguas	Vale das Éguas	130Sec. H	114
052	José Manuel Ramos Russo R. 25 Abril - Casal Sentista	2350	Torres Novas	Santiago	Casal Sentista	Vale das Éguas	150 Sec. H	84
052.1	Isabel Maria Rodrigues Gonçalves Bué Graça Gameiro R. 25 Abril - Casal Sentista	2350	Torres Novas	Santiago	Vale das Éguas	Vale das Éguas	151 Sec. H	213
053	Maria José Lavos Telo Gonçalves Rua Nuno Álvares Pereira, nº 8	2350	Torres Novas	Santiago	Vale das Éguas	Vale das Éguas	128 Sec H	153
054	José Cruz Coelho Rua 25 de Abril - Chão Meia-Via	2350	Torres Novas	Santiago	Vale das Éguas	Vale das Éguas	127 H	35
055	José Cruz Coelho Rua 25 de Abril - Chão Meia-Via	2350	Torres Novas	Santiago	Vale das Éguas	Vale das Éguas	126 Sec H	2
056	José Carlos Faria Nunes R. José Mota e Silva, Lapas,	2350-124	Lapas	Santiago	Covões de Cima	Covões de Cima	29 Sec I	41
057	José Manuel Dos Ramos R 1º de Maio, 22, Meia Via	2350	T Novas	Santiago	Covões de Cima	Vale das Éguas	28 Sec. I	241
058	Luís Filipe Antunes Vieira R Dia Mundial da Criança, 81 r/c	2775-411	S.Domingos de Rana	Santiago	Covões de Cima	Covões de Cima	27 Sec. I	106
060	Maria Filomena Lopes Pereira Estrada Nacional 3, nº12, 14	2350	Ladeira do Pinheiro	Santiago	Covões de Cima	Covões de Cima	55 Sec I	95
061	Luís Filipe Antunes Vieira R Dia Mundial da Criança, 81 r/c	2775-411	S.Domingos de Rana	Santiago	Covões de Cima	Covões de Cima	25 Sec I	84
062	Serralharia Pintos, Lda. Charneca da Meia-Via-R. 25 de Abril, Torres Novas	2350	Meia-Via	Santiago	Charneca Meia-Via	Charneca Meia-Via	24 Sec I	100
063	Serralharia Pintos, Lda. Charneca da Meia-Via-R. 25 de Abril, Torres Novas	2350	Meia-Via	Santiago	Charneca Meia-Via	Charneca Meia-Via	23 Sec	94
064	Manuel Da Silva R Eça de Queirz, Charneca da Meia-Via,Santiago, Torres Novas	2350	Meia Via	Santiago	Charneca Meia-Via	Charneca Meia-Via	22 Sec I	110
065	Luís Carvalho Charneca da Meia-Via, Santiago, Torres Novas	2350	Meia Via	Santiago	Charneca Meia-Via	Charneca Meia-Via	10 Sic I	668
065.1	Olindio Da Silva Carvalho Rua dos Carvalhos, 2 - Charneca Meia Via			Santiago	Charneca Meia-Via	Charneca Meia-Via	10 Sec I	44
066	José Pinhal Filho R Prof Matos Branco, 3-1º, Meia-Via	2350	T Novas	Santiago	Covões de Cima	Covões de Cima	11 Sec. I	37

Parcela	Nome do proprietário			Freguesia	Lugar	Designação	Nº da Matriz	Área Servidão (m2)
067	Manuel Rodrigues Constantino R.Eça de Queiroz, 92 - Meia Via, Santiago, Torres Novas	2350	Meia-Via	Santiago	Covões de Cima	Covões de Cima	12 Sec. I	68
068	Manuel Dos Santos Rua Eça de Queiroz, 88 - Charneca da Meia-Via,Santiago, Torres Novas	2350	Meia-Via	Santiago	Covões de Cima	Covões de Cima	13 Sec I	53
069	Aníbal Manuel Rodrigues Domingues Rua do Chorão, nº 9	3100	Albergaria dos Doze	Santiago	Covões de Cima	Covões de Cima	15 Sec I	67
070	José Pinhal Filho R Prof Matos Branco, 3-1º, Meia-Via	2350	T Novas	Santiago	Covões de Cima	Covões de Cima	14 Sec I	37
073	José Da Cruz Charneca da Meia-Via, Santiago, Torres Novas	2350	Meia-Via	Santiago	Covões de Cima	Covões de Cima	16 Sec I	15
073.1	Maria Olímpia Tanoeiro Da Cruz R Eça de Queiroz, 78	2350	Torres Novas	Santiago	Covões de Cima	Covões de Cima	2209	20
073.2	Maria Olímpia Tanoeiro Da Cruz R Eça de Queiroz, 78	2350	Torres Novas	Santiago	Covões de Cima	Covões de Cima	2208	32
073.3	Maria Olímpia Tanoeiro Da Cruz R Eça de Queiroz, 78	2350	Torres Novas	Santiago	Covões de Cima	Covões de Cima	1667	18
074	António Coelho Gaspar Charneca da Meia-Via, Santiago, Torres Novas	2350	Meia-Via	Santiago	Charneca Meia-Via	Charneca Meia-Via	17 Sec I	71
075	José Mota De Oliveira Charneca da Meia Via	2350	Torres Novas - Charneca da Meia Via	Santiago	Charneca Meia-Via	Covões de Cima	18 Sec. I	42
076	Susana Maria Vicente Espalha Nunes R.Eça de Queiroz, 70- Charneca da Meia-Via, Santiago, Torres Novas	2350	Meia-Via	Santiago	Charneca Meia-Via	Covões de Cima	20 Sec I	16
077	Susana Maria Vicente Espalha Nunes R.Eça de Queiroz, 70- Charneca da Meia-Via, Santiago, Torres Novas	2350	Meia-Via	Santiago	Charneca Meia-Via	Covões de Cima	21 Sec. I	30
078	José Carlos Cardoso Dias R Eça Queiroz, 45	2350	Meia Via	Santiago	Covões de Cima	Covões de Cima	19 Sec I	61
079	Lina Maria Cardoso Dias Charneca da Meia-Via, R Eça de Queiroz, nº 46	2350	Torres Novas	Santiago	Covões de Cima	Covões de Cima	50 Sec I	26
079.1	José Carlos Cardoso Dias R Eça Queiroz, 45	2350	Meia Via	Santiago	Covões de Cima	Covões de Cima	50 Sec I	28
079.2	José António Mendes Pereira R Eça de Queiroz, 43	2350	Meia via	Santiago	Covões de Cima	Covões de Cima	1565	26



Parcela	Nome do proprietário		Freguesia	Lugar	Designação	Nº da Matriz	Área Servidão (m2)	
079.3	Nuno Miguel Simões Dias R Figueiras, Carreiro da Areia	2350-610	T Novas	Santiago	Covões de Cima	Covões de Cima	27	
079.4	Luísa Maria Cardoso Dias R Prof Matos Branco, 39, Meia Via	2350-642	T Novas	Santiago	Covões de Cima	Covões de Cima	26	
079.5	Vitor Manuel Cardoso Dias R Eça de Queiroz	2350	Chão Meia Via	Santiago	Covões de Cima	Covões de Cima	50 Sec I	26
079.6	Paulo Jorge Cardoso Dias R Eça Queiroz, Chão Meia Via	2350	T Novas	Santiago	Covões de Cima	Covões de Cima	21	
082.1	Maria Lopes R Eça de Queiroz, 54, Charneca da Meia Via,	2350	Meia Via - T Novas	Santiago	Covões de Baixo	Covões de Baixo	41 Sec I	16
082.2	Maria Lopes R Eça de Queiroz, 54, Charneca da Meia Via,	2350	Meia Via - T Novas	Santiago	Covões de Cima	Covões de Cima	42 Sec I	17
082.3	Maria Lopes R Eça de Queiroz, 54, Charneca da Meia Via,	2350	Meia Via - T Novas	Santiago	Covões de Cima	Covões de Cima	43 Sec I	13
083	Manuel Da Silva R Eça de Queirz, Charneca da Meia-Via,Santiago, Torres Novas	2350	Meia Via	Santiago	Pincho	Pincho	49 Sec. I	46
084	Maria Isabel De Sousa Gonçalves Perdigão R.Eça de Queiroz-Charneca da Meia-Via, Santiago, Torres Novas	2350	Meia-Via	Santiago	Pincho	Pincho	48 Sec I	80
085	Manuel Da Silva R Eça de Queirz, Charneca da Meia-Via,Santiago, Torres Novas	2350	Meia Via	Santiago	Charneca Meia-Via	Charneca Meia-Via	45 Sec I	150
086	José Luís Lopes Gameiro Av. Alexandre Herculano, nº 38 - 5º Dtº	2900-205	Setúbal	Santiago	Casal Saldanha	Casal Saldanha	47 Sec I	190
088	F. Branco - Gestão E Empreendimentos, Lda R. 1º de Dezembro, 51	2330	Entroncamento	Santiago	Charneca Meia-Via	Charneca Meia-Via	52 Sec I	79,79
089	Gestazul - Imobiliário E Investimentos, Sa Est da Meia-Via	2330	Entroncamento	Santiago	Casal Vaz	Casal Vaz	212 Sec J	328
090	António De Almeida Bº 5 de Outubro, 131	2330	Entroncamento	Santiago	Casal Vaz	Casal Vaz	27 Sec M	625
091	Ilda Dos Prazeres Lapeiro Rua João de Silva nº16 5ºEsq.	1900-271	Lisboa	Santiago	Casal Vaz	Casal Vaz	77 Sec M	1071
092	Luís Dias Telo Lapas	2350	Lapas	Santiago	Casal da Cascalheira	Casal da Cascalheira	26 Sec M	237
093	Maria Noémia Constantino Gonçalves Pereira R das Parreiras, 11	2350	Meia-Via	Santiago	Casal da Cascalheira	Casal da Cascalheira	25 Sec M	771

Parcela	Nome do proprietário			Freguesia	Lugar	Designação	Nº da Matriz	Área Servidão (m2)
094	Emília Maria Prazeres Alves Malta Vacas Rua João de Silva nº16 5ºEsq.	1900-271	Lisboa	Santiago	Casal do Vaz	Casal do Vaz	80 Sec M	2296
096	Joaquim Lapeiro Lopes R Fonte Costela,2 - Casal do Pote	2350	Meia-Via	Santiago	Casal Vaz	Casal Vaz	82 Sec M	1320
097	Francisco Antunes De Jesus R 5 de Outubro, 15, Ladeira do Pinheiro	2350	Meia-Via	Santiago	Casal do Pote	Casal do Pote	21 Sec M	183
098	Manuel Lapeiro Da Cruz R 5 Outubro, 152 - Casal do Pote	2350	Meia-Via	Santiago	Casal do Pote	Casal do Pote	20 Sec M	95
099	Maria Teresa Maia Alexandre De Freitas Afonso Trav. da Fonte Velha, 4	2435	Ourem	Santiago	Casal do Pote	Casal do Pote	19 Sec M	132
100	Maria Teresa Maia Alexandre De Freitas Afonso Trav. da Fonte Velha, 4	2435	Ourem	Santiago	Casal do Pote	Casal do Pote	18Sec M	35
101	Manuel Lopes Dias Rua J, 11 r/c Dtº	2350	T Novas	Santiago	Casal do Pote	Casal do Pote	16 Sec M	386
102	José Luís Lapeiro Lopes Ladeira do Pinheiro - R. 5 de outubro, nº 40	2350	Meia Via	Santiago	Serrados	Serrados	15 Sec M	529
103	Manuel Leão Do Couto Rua 5 de Outubro, 28 - Ladeira do Pinheiro	2350	Meia Via	Santiago	Casal do Pote	Casal do Pote	12 Sec M	475
104	Celeste Rosária Maia R do Feitor, 5 Meia Via	2350	Meia Via	Santiago	Garcia Mago	Casal do Pote	13 Sec M	65
105	Manuel Leão Do Couto Rua 5 de Outubro, 28 - Ladeira do Pinheiro	2350	Meia Via	Santiago	Garcia Mogo	Garcia Mogo	10 Sec M	153
106	Francisco Martinho Conde Casal do Pote, R 5 de Outº, 119	2350	Meia-Via	Santiago	Casal do Pote	Casal do Pote	11 Sec M	17
107	Fernando Luís Da Silva Senica R. 5 de Outº, nº 125	2350	Casal do Pote - Meia Via	Santiago	Casal do Pote	Casal do Pote	8 Sec M	137
108	Maria Da Conceição Lopes Alves Beco 5 de Outº, Casal do Pote	2350	Meia Via	Santiago	Casal do Pote	Casal do Pote	7 Sec M	93
109	Francisco Martinho Conde Casal do Pote, R 5 de Outº, 119	2350	Meia-Via	Santiago	Casal do Pote	Casal do Pote	6 Sec M	87
110	Francisco Martinho Conde Casal do Pote, R 5 de Outº, 119	2350	Meia-Via	Santiago	Casal do Pote	Casal do Pote	5 Sec M	419
112	Luís Inácio Vieira R Esperança, 22	2350	Meia Via	Santiago	Casal do Pote	Casal Garcia Mogo	9 Sec M	83

Parcela	Nome do proprietário			Freguesia	Lugar	Designação	Nº da Matriz	Área Servidão (m2)
113	Luís Inácio Vieira R Esperança, 22	2350	Meia Via	Santiago	Casal do Pote	Casal Garcia Mogo	16 Sec L	344
114	Maria Manuela Velez De Matos Branco Casal do Adriano	2350	T Novas	Salvador	Casal do Juge	Casal do Juge	10 Sec M	1783
115	António Ramos Lrg da Igreja, 14/15, Meia Via, Meia Via	2350-625	T Novas	Santiago	Casal Garcia Mojo	Casal Garcia Mojo	21 Sec L	472
116	José Pereira Da Silva Azevedo Rua ramalho Ortigão, 22	2745	Vale de Milhaços - Corroios	Santiago	Casal Garcia Mojo	Casal Garcia Mojo	20 Sec L	80
117	Joaquim Dos Santos Das Neves R 25 de Abril, 7-1º Paivas	2845-389	Amora	Santiago	Casal Garcia Mogo	Garcia Mogo	22 Sec L	101
118	Maria Filomena Dos Santos Lopes Santiago Batista R D Pedro V, 41	2330-125	Entroncamento	Santiago	Casal Garcia Mojo	Casal Garcia Mojo	23Sec L	179
119	Francisco Antunes De Jesus R 5 de Outubro, 15, Ladeira do Pinheiro	2350	Meia-Via	Santiago	Casal do Pote	Garcia Mogo	24 Sec L	85
120	Gertrudes Serrão Faria Velez De Matos Branco Av da República, nº 1583 - 2º A	2775-275	Parede	Santiago	Casal Garcia Mojo	Casal Garcia Mojo	51 Sec L	1842
121	Maria Fernanda Trincão Pereira R Dr José de Almeida, 39-1º Dtº (Palheiros)	3030-266	Coimbra	Santiago	Casal Garcia Mojo	Casal Garcia Mojo	30 Sec L	353
123	Alberto Antunes R 5 Outubro, 11, Ladeira do Pinheiro.	2350-300	Riachos	Santiago	Ladeira do Pinheiro	Casal Garcia Mojo	31 Sec L	814
124	Inês De Jesus Teixeira Casais Castelos	2350-294	Riachos	Santiago	Casal Garcia Mojo	Casal Garcia Mojo	32 Sec L	519
125	Vitor António Pombo R Eustachio Pichiochi Garcia, 18 Esqº	2330-154	Entroncamento	Santiago	Ladeira do Pinheiro	Ladeira do Pinheiro	33 Sec L	303
126	António Dos Santos Lapeiro (Júnior) R Stº António, 7	2450-346	Riachos	Santiago	Casal Garcia Mojo	Casal Garcia Mojo	34 sec L	104
127	Maria Delgado R 5 de Outº, 90, Casal Pote - Charneca Meia Via	2353-623	T Novas	Santiago	Ladeira do Pinheiro	Ladeira do Pinheiro	35 Sec L	115
128	João Balaeiro Abreu Casais Romeiros, R da Escola, 375	2380-222	Bugalhos	Riachos	Qtª de Carvalhais	Qtª de Carvalhais	68 Sec B	11538
129	Francisco Barroso Mendes R Actor Estevão Amarante, 19	1500-013	Lisboa	Riachos	Olhareira	Olhareira	24 Sec A	1487

Parcela	Nome do proprietário			Freguesia	Lugar	Designação	Nº da Matriz	Área Servidão (m2)
131	António Mendes R Entre Poços, 19	2350	Riachos	Riachos	Olhareira	Olhareira	25 Sec A	407
132	João Rafael Trincão Monjardino R Aliança Operária, 69-1º Esqº	1300-044	Lisboa	Riachos	Olhareira	Olhareira	19 Sec A	3300
133	José Gameiro Dos Santos Cêpo Vale de Carvão	2350	T Novas	Stª Maria	Qta. das Ferreiras	Qta. das Ferreiras	22 Sec. O	2949
134	Álvaro Lopes Pita Bº do Nicho, Rua C, 3 2350	2350	Riachos	Stª Maria	Qta. das Ferreiras	Qta. das Ferreiras	21 Sec	2901
136	Câmara Municipal De Torres Novas 2350		T Novas	Stª Maria	Qta. do Perú	Qta. do Perú	5 Sec O	554
137	Crisor Santos Calado R do Barreiro, Gouxaria	2380	Alcanena	Stª Maria	Casal das Mós	Casal das Mós	21 Sec P	3430
139	Soc. Agrícola Da Cortiça, Lda. Av Roma, 84 - r/c Esqº	1700-351	Lisboa	Stª Maria	Qta da Cortiçada	Qta da Cortiçada	24 Sec J	3350
140	Manuel Barreiros Garcia R das Chãs, 65	2350-537	T Novas	Stª Maria	Queimada	Queimada	21 Sec J	188
141	Manuel Barreiros Garcia R das Chãs, 65	2350-537	T Novas	Stª Maria	Queimada	Queimada	13 Sec J	3981
141.1	Casa Bretes Sta Maria		T Novas	Santa Maria	Arroteia	Arroteia	12/J	1640
142	Albertina Maria Pereira Gabriel R das Chãs, 65	2350	T Novas	Stª Maria	Cruz do Negro Babaihu	Cruz do Negro Babaihu	1 Sec J	1758
143	José Pereira Marques Marrujo, Bugalhos (Base do Intermarché)	2380-220	Alcanena	Stª Maria	Qta. do Mato	Qta. do Mato	74 Sec H	3306
145	José Pereira Marques Marrujo, Bugalhos (Base do Intermarché)	2380-220	Alcanena	Stª Maria	Qta. do Mato	Qta. do Mato	73Sec H	525
146	Manuel Da Conceição Fonseca Colmeias, Talos	2400	Leiria	Stª Maria	Ruipilau	Ruipilau	69 Sec H	370
146.1	Laurinda Ferreira Ribeira da Boa Água			Stª Maria	Ribeira da Boa Água	Ribeira da Boa Água	55 Sec H	49
148	José Maria Lopes Cerrada Grande, R. B nº3	2350-483	T Novas	Stª Maria	Qta do Mato	Qta do Mato	50 Sec H	1540

Parcela	Nome do proprietário			Freguesia	Lugar	Designação	Nº da Matriz	Área Servidão (m2)
149	Maria Dos Santos Rodrigues Cerrada Grande	2350	T Novas	Stª Maria	Vale Moreno	Vale Moreno	43 Sec H	1019
150	Maria Dos Santos Rodrigues Cerrada Grande	2350	T Novas	Stª Maria	Vale Moreno	Vale Moreno	42 Sec H	159
152	Maria Dos Santos Rodrigues Cerrada Grande	2350	T Novas	Stª Maria	Vale Moreno	Vale Moreno	71 Sec H	269
153	Mário Fernando Dias Atouguia	2350	T Novas	Stª Maria	Vale Moreno	Vale Moreno	41 Sec G	1243
155	Vitor Francisco Lopes Gaspar Atouguia		T Novas	Stª Maria	Vale Caro	Vale Caro	97 Sec F	589
156	Alberto Freire Correia R Stº António, 29	2350	T Novas	Stª Maria	Vale Caro	Vale Caro	98 Sec F	881
157	Joaquim Carlos Pereira Henriques Marruas,	2350-508	T Novas	Stª Maria	Vale Cano	Vale Cano	99 Sec F	206
157.1	António De Oliveira Branco R Luis de Camões, 128-6º Dtº	1300-363	Lisboa	Stª Maria	Vale Caro	Vale Caro	91 Sec F	714
158	Maria Alice Oliveira R Jacinta Marto, 8-6º	1152-192	Lisboa	Stª Maria	Vale Caro	Vale Caro	90 Sec F	383
159	António De Oliveira Branco R Luis de Camões, 128-6º Dtº	1300-363	Lisboa	Stª Maria	Vale Caro	Vale Caro	89 Sec F	356
160	Herdeiros De Octávia De Jesus			Stª Maria	Vale Caro	Vale Caro	88 Sec F	547
161	Maria Alice Oliveira R Jacinta Marto, 8-6º	1152-192	Lisboa	Stª Maria	Sítio do Grilo	Sítio do Grilo	83 Sec F	403.
162	Mário Henriques Pereira Bairro Jardim Sul, nº 6 R/c Dtº, Telheiras	1600	Lisboa	Stª Maria	Sítio do Grilo	Sítio do Grilo	82 Sec F	578
163	José Carlos Pereira Gaspar Barreira Alva	2350	T Novas	Stª Maria	Vale Caro	Vale Caro	81 Sec F	508
164	José Sebastião Branco Barreira Alva	2350	T Novas	Stª Maria	Barreira Alva	Barreira Alva	78 Sec F	1294
165.1	Lurdes Dias Branco Barreira Alva	2350	Barreira Alva	Stª. Maria	Barreira Alva	Barreira Alva	10 Sec F	2553
166	José Manuel Fagulha De Sousa R das Escolas Primárias, 18 - 1º Esqº	2350	T Novas	Sta Maria	Casal	Casal	1 Sec E	888

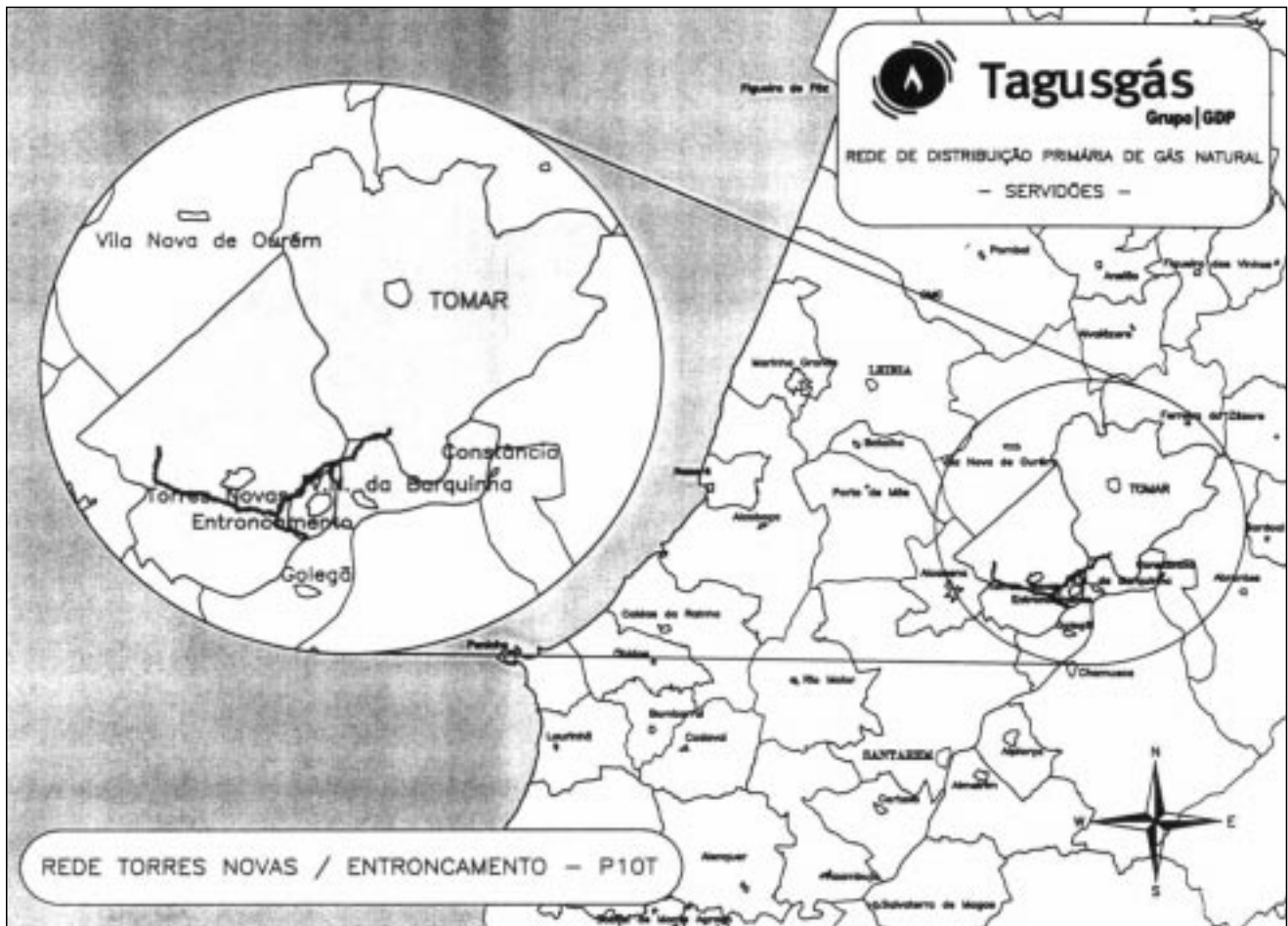
Parcela	Nome do proprietário			Freguesia	Lugar	Designação	Nº da Matriz	Área Servidão (m2)
167	Maria Eugénia Neto Luísa R José Afonso, It 82, r/c	2350	Entroncamento	Sta Maria	Vale da Inês	Vale da Inês	55 Sec E	1716
168	José Marques Neto R João António Escudeiro, Liteiros	2350-504	Torres Novas	Sta Maria	Vale da Inês	Vale da Inês	56 Sec E	2245
169	Manuel Marques Duarte Resgais, R 10 de Junho, nº 5	2350 T N		Sta Maria	Olival da Inês	Olival da Inês	25 Sec E	847
170	Manuel Marques Desidério Liteiros	2350	T Novas	Sta Maria	Regueiras	Regueiras	27 Sec E	189
170.1	IEP-Instituto Das Estradas De Portugal Pç da Portagem	2800-225	Almada	Sta Maria	Qta. do Egipto	Qta. do Egipto	28 Sec E	838
171	Manuel Branco De Oliveira Liteiros, Lrg José da Silva Marques, nº 1	2350-504	T Novas	Stª Maria	Regueiras	Regueiras	19 Sec E	441
172	Laura Raimundo Costa R Mª Matos, 19-1º, Lavradio	2845-447	Barreiro	Stª Maria	Regueiras do Egipto	Regueiras do Egipto	18 Sec E	672
173	Teresa Da Conceição Branco Raimundo Pct Augusto Ferreira Geirinhas, It 5-2º Dtº	2685-023	Sacavem	Stª Maria	Regueiras do Egipto	Regueiras do Egipto	14 Sec E	1208
174	António Da Silva Branco Liteiros, Sta Maria	2350	T Novas	Zibreira	Cardos	Cardos	48 SecM	462
175	António Da Silva Branco Liteiros, Sta Maria	2350	T Novas	Zibreira	Cardos	Cardos	36 Sec M	663
176	Maria José Gouveia R João Banha, 3, Ribeira	2350-857	Zibreira	Zibreira	Cardos	Cardos	35 Sec M	246
177	António Dos Santos Pedro Borreco, R do Vale, nº 6	2350-211	Borreco	Zibreira	Cardos	Cardos	34 Sec M	524
178	Joaquim Filipe Fernandes R António Cardoso Limeede, 10 - Zibreira	2350	T Novas	Zibreira	Cardos	Cardos	32 Sec M	363
179	Fernando Pedro Fernandes De Carvalho R Engº Carneda de Abreu-Bloco A r/c	2380	Alcanena	Zibreira	Cardos	Cardos	33 Sec M	263
180	António Da Silva Branco Liteiros, Sta Maria	2350	T Novas	Zibreira	Pousios	Pousios	31SecM	1501
181	António Maria Da Silva Liteiros, R Covão	2350-500	T Novas	Zibreira	Pousios	Pousios	30 Sec M	163
182	Maria De Jesus Gaspar Sousa Liteiros, Stª Maria, Lrg n. Sra. do Rosário., nº 12	2350	T Novas	Zibreira	Pousios	Pousios	29 Sec M	134

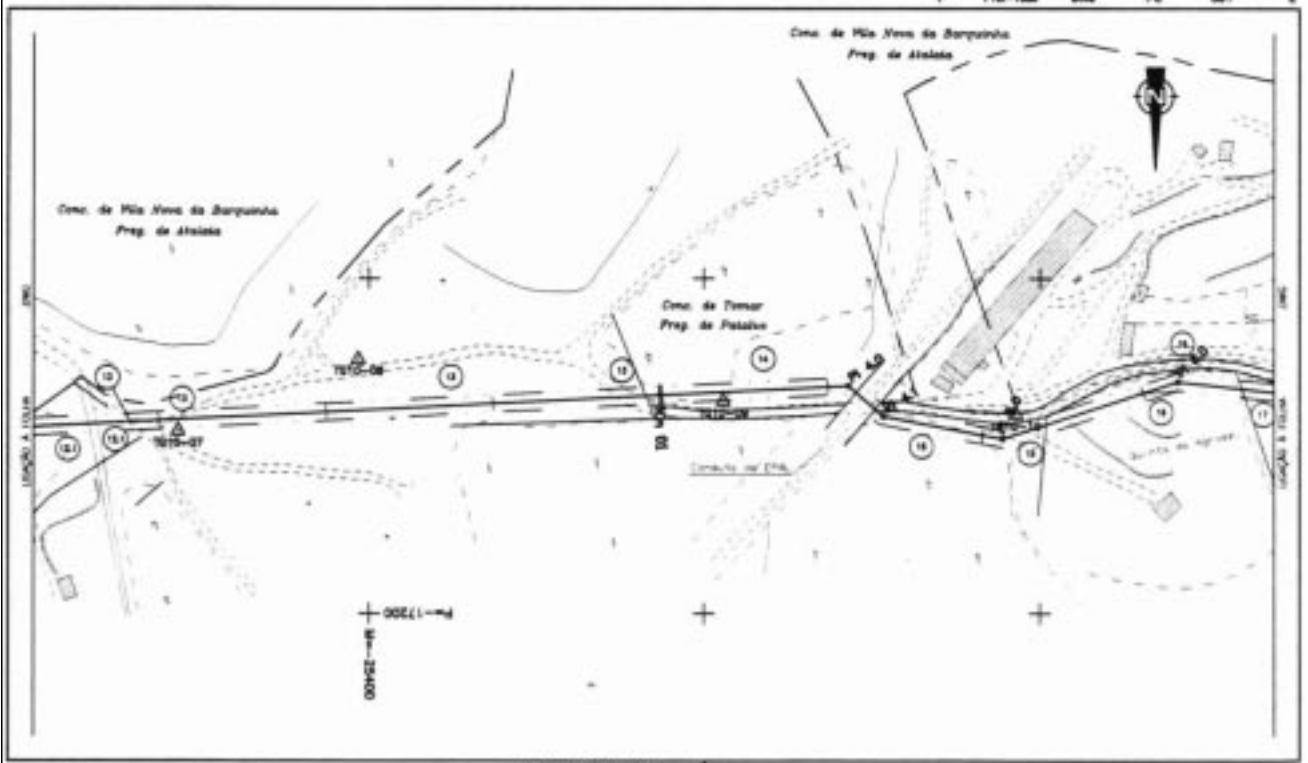
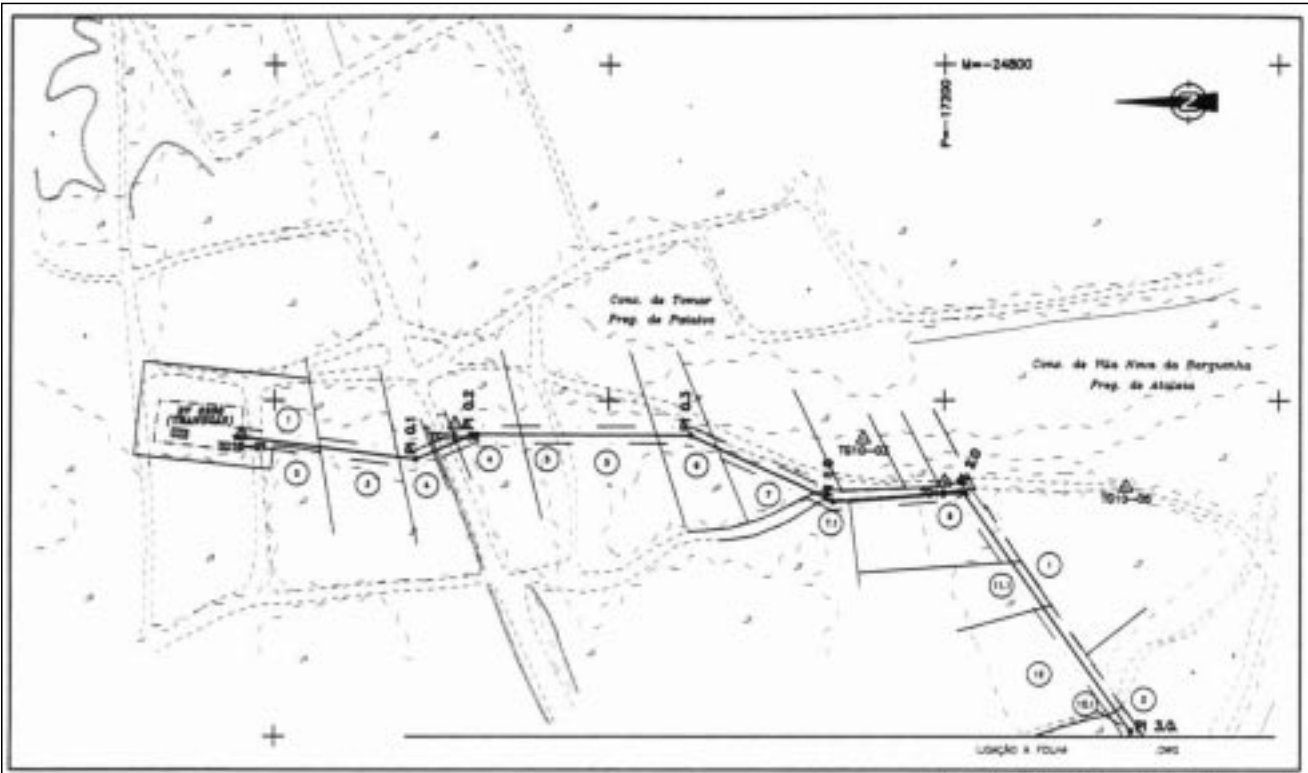
Parcela	Nome do proprietário			Freguesia	Lugar	Designação	N.º da Matriz	Área Servidão (m2)
183	António José Marques Neto Liteiros, Stª Maria, Rua 10 de Junho, n.º1	2350	T Novas	Zibreira	Pousios	Pousios	28 Sec M 0,508	135
184	António José Marques Neto Liteiros, Stª Maria, Rua 10 de Junho, n.º1	2350	T Novas	Zibreira	Pousios	Pousios	27 Sec M	110
185	José Ferreira Gonçalves Gomes Liteiros, R 10 de Junho	2350	T Novas	Zibreira	Pousios	Pousios	26 Sec M	220
186	António José Ferreira R Casal Queiró, n.º 12	2350	T Novas	Zibreira	Rascões	Rascões	50 Sec M	623
187	Joaquim António Rodrigues Liteiros, Sta Maria, R Alferes Piloto Aviador João Ant.º Escudeiro, n.º 4	2350	Liteiros	Zibreira	Rascões	Rascões	24 Sec M	271
188	Armando Rodrigues R Laureano de Oliveira, 18-2.º Dt.º	1885-049	Moscavide	Zibreira	Rascões	Rascões	23 Sec M	225
189	Teresa Da Conceição Branco Raimundo Pct Augusto Ferreira Geirinhas, It 5-2.º Dt.º	2685-023	Sacavem	Zibreira	Rascões	Rascões	22 Sec M	558
190	Carlos Augusto Pereira Zibreira	2350	T Novas	Zibreira	Rascões	Rascões	20 Sec M	473
191	Maria Adelaide Gonçalves Pires Zibreira, R Conselheiro Real, 12	2350	T Novas	Zibreira	Rascões	Rascões	19 Sec M	527
192	Maria Luísa Lopes Mariano Lopes R Forno do Grilo, lote 10- 1.º Esq.º	2330	Entroncamento	Zibreira	Rascões	Rascões	18 Sec M	447
193	Maria Adelaide Gonçalves Pires Zibreira, R Conselheiro Real, 12	2350	T Novas	Zibreira	Rascões	Rascões	19 Sec M	209
194	Ilda Manuela De Oliveira Pereira Barreira Alva	2350	T Novas	Zibreira	Rascões	Rascões	15 Sec M	151
195	Carlos Augusto Pereira Zibreira	2350	T Novas	Zibreira	Rascões	Rascões	14Sec M	299
196	Stella Gomes Da Silva Neves R Desidério Bessa, 3 Cv Esq.º	1000-122	Lisboa	Zibreira	Rascões	Rascões	13 Sec M	69
197	Firmino Lopes Zibreira, R Abílio Martins, 2	2350	T Novas	Zibreira	Rascões	Rascões	12 Sec M	68
198	Carlos Augusto Pereira Zibreira	2350	T Novas	Zibreira	Rascões	Rascões	11 Sec M	94
199	Maria Teresa Fernandes Pereira R D Afonso Noronha, n.º 1-1.º Dt.º, Reboleira	2720	Amadora	Zibreira	Rascões	Rascões	10 Sec M	90

Parcela	Nome do proprietário			Freguesia	Lugar	Designação	Nº da Matriz	Área Servidão (m2)
200	Carlos Augusto Pereira Zibreira	2350	T Novas	Zibreira	Rascões	Rascões	20 Sec M	277
201	Maria Filomena Henriques Aleixo Bugalhos	2380-220	Alcanena	Zibreira	Rascões	Rascões	1 Sec M	205
203	Carlos Augusto Pereira Zibreira	2350	T Novas	Zibreira	Rascões	Rascões	12 Sec L	69
204	João Cruz Limede Zibreira, R Dr António Prado, 11	2350-845	T Novas	Zibreira	Lavradio	Lavradio	14 Sec L	1347
205	Natividade Da Silva Branco Lrg Padre José Neto, nº 1, Zibreira	2350	T Novas	Zibreira	Lavradio	Lavradio	10 Sec L	1333
206	Eva Da Conceição Oliveira Do Nascimento Gonçalves R Conselheiro Real, 3 C, Zibeira	2350	T Novas	Zibreira	Lavradio	Lavradio	9 Sec L	245
207	Eva Da Conceição Oliveira Do Nascimento Gonçalves R Conselheiro Real, 3 C, Zibeira	2350	T Novas	Zibreira	Lavradio	Lavradio	8 Sec L	233
208	Francisco Alves Ferreira R Conselheiro Real, nº 5, Zibreira	2350	T Novas	Zibreira	Lavradio	Lavradio	41 Sec L	179
209	Manuel Pedro Gomes Zibreira, R. João de Deus, 8	2350	T Novas	Zibreira	Lavradio	Lavradio	6 Sec L	177
210	João Correia Batista Brites Evangelista Zibreira, R Conselheiro Real, 5 C	2350	T Novas	Zibreira	Lavradio	Lavradio	5 Sec L	136
211	Humberto Manuel Silva Marques Liteiros, R 10 de Junho, nº 3	2350	T Novas	Zibreira	Lavradio	Lavradio	4 Sec L	480
212	Maria Hermínia Cassis Da Silva Pires R Conselheiro Real, 20 - Zibreira	2350	T Novas	Zibreira	Lavradio	Lavradio	29 Sec L	41
213	Stella Gomes Da Silva Neves R Desidério Bessa, 3 Cv Esqº	1000-122	Lisboa	Zibreira	Lavradio	Lavradio	2 Sec L	99
214	Carlos Augusto Pereira Zibreira	2350	T Novas	Zibreira	Lavradio	Lavradio	1 Sec L	331
215	Maria Adelaide Gonçalves Pires Zibreira, R Conselheiro Real, 12	2350	T Novas	Zibreira	Zibreira	Lavradio	93 Sec F	576
216	Manuel Cassis Da Silva Amigo R Conselheiro Real, 7A - Zibreira	2350-840	T Novas	Zibreira	Zibreira	Lavradio	94 Sec F	161
217	José Loureiro Da Rosa Zibreira, R Herminio da Silva, nº 5	2350	T Novas	Zibreira	Zibreira	Lavradio	96 Sec F	177



Parcela	Nome do proprietário			Freguesia	Lugar	Designação	Nº da Matriz	Área Servidão (m2)
218	Manuel Joaquim Pereira Fernandes R Hermínio Silva Pinto, 2, Zibreira	2350	T Novas	Zibreira	Zibreira	Lavradio	97 Sec F	128
219	Mateus Rosa Silva Branco R Conselheiro Real, 15	2350	Zibreira	Zibreira	Zibreira	Zibreira	98 Sec F	170
220	Maria Isabel Cassis Da Silva R Conselheiro Real, 17 - Zibreira	2350	T Novas	Zibreira	Zibreira	Zibreira	99 Sec F	71
221	Maria Isabel Cassis Da Silva R Conselheiro Real, 17 - Zibreira	2350	T Novas	Zibreira	Zibreira	Zibreira	100 Sec F	68
222	Maria Luísa Lopes Mariano Lopes R Forno do Grilo, lote 10- 1º Esqº	2330	Entroncamento	Zibreira	Zibreira	Zibreira	101 Sec F	146
223	Henrique Branco Dos Santos Zibreira, Lrg do Comércio, 4	2350	T Novas	Zibreira	Zibreira	Zibreira	103 Sec F	373
224	Maria Adelaide Gonçalves Pires Zibreira, R Conselheiro Real, 12	2350	T Novas	Zibreira	Zibreira	Zibreira	105 Sec F	234
225	Montepio Geral R do Ouro	1100	Lisboa	Zibreira	Zibreira	Zibreira	106 Sec F	206
226	João Antunes Fernandes R Duarte Pacheco Pereira, 7, r/c Dtº	2000-244	Santarem	Zibreira	Zibreira	Zibreira	110 Sec F	346
227	Maria Augusta Craveiro Carvalho Da Silva R do Casal, 9 Zibreira	2350	T Novas	Zibreira	Zibreira	Zibreira	113 Sec F	96
228	Maria Amélia Fernandes Craveiro R Ferreira Lapa, nº 19 - 1º Dtº	1150	Lisboa	Zibreira	Zibreira	Zibreira	114 Sec F	107
229	Francisco Filipe Fernando Zibreira	2350	T Novas	Zibreira	Zibreira	Zibreira	116 sec F	173
230	Manuel Ferreira Pereira Zibreira		T orres Novas	Zibreira	Zibreira	Zibreira	117 Sec F	97
231	José Caetano Paulino Zibreira-Azenha	2350	T Novas	Zibreira	Zibreira	Zibreira	118 Sec F	111
232	Montepio Geral R do Ouro	1100	Lisboa	Zibreira	Carvalhais	Zibreira	119 Sec F	537
233	Augusto Abílio Gonçalves Gambino Lourenço Zibreira	2350	Torres Novas	Zibreira	Zibreira	Zibreira	121 Sec F	415

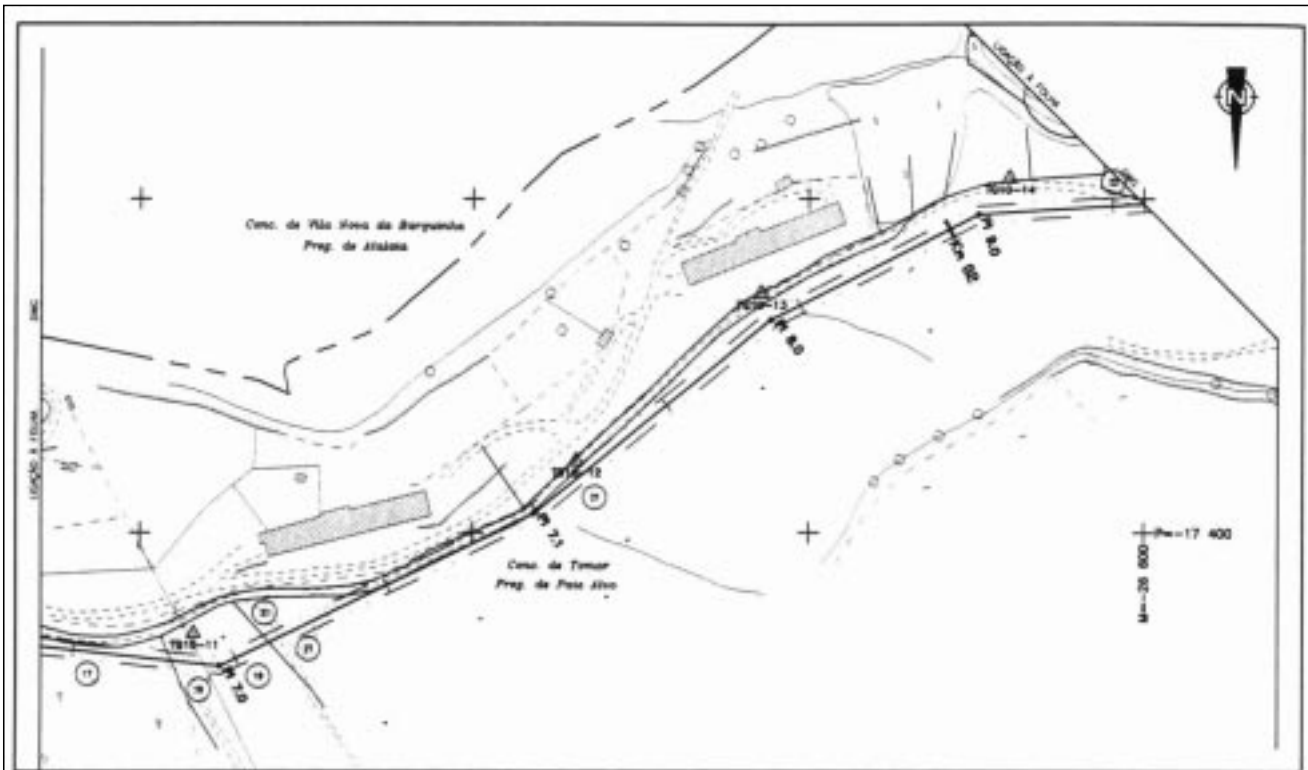




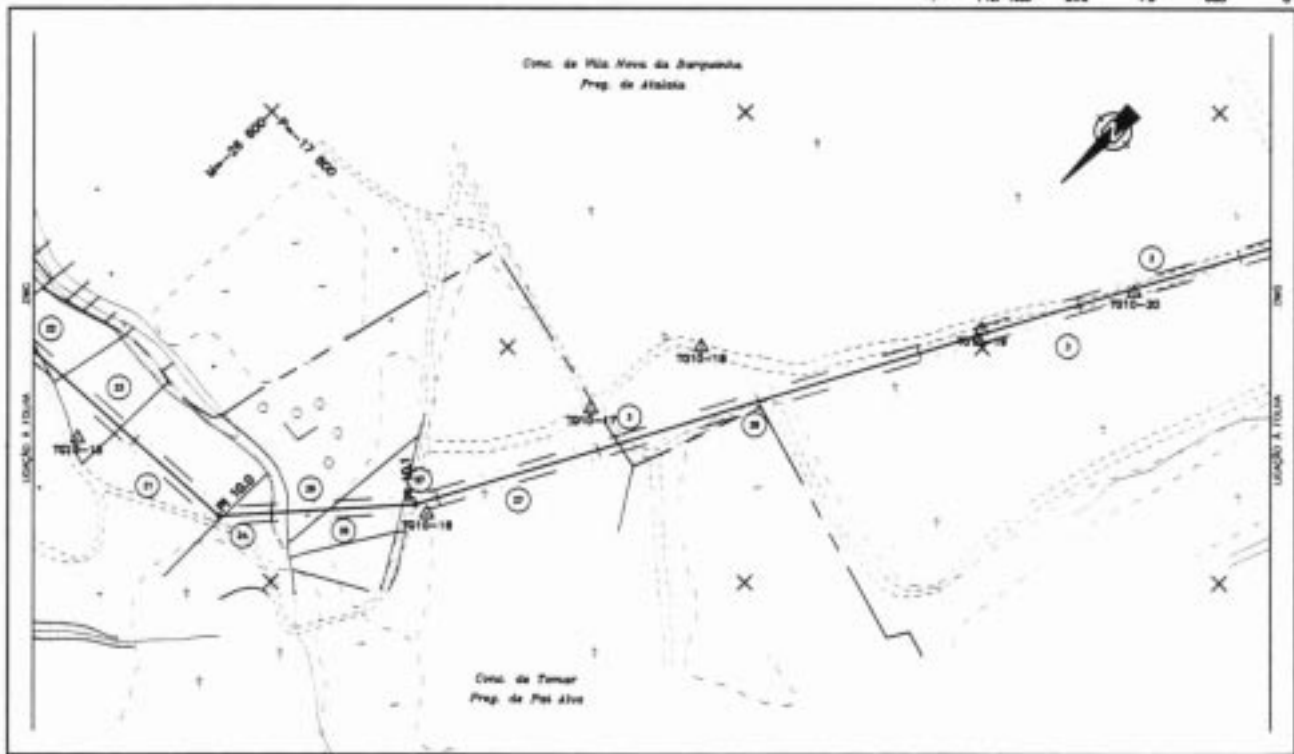
ESCALA GRÁFICA 1:2.000

LÍNEAS			
	Linha de Alta Pressão		Medidor de Gás
	Valvula de Gás		Tapete de Gás
	Conexão de Gás		Saída de Gás
	Rede de Distribuição de Gás		Área de Serviço de Gás
	Instalação de Gás		Equipamento de Gás
	Tubo de Gás		Acoplamento de Gás
	Junção de Gás		Selagem de Gás
	Vazamento de Gás		Reparação de Gás
	Inspeção de Gás		Segurança de Gás
	Alerta de Gás		Emergência de Gás
	Acidente de Gás		Fogo de Gás
	Explosão de Gás		Dano por Explosão de Gás
	Peligro de Explosão de Gás		Alerta de Explosão de Gás
	Proibição de Explosão de Gás		Placa de Proibição de Explosão de Gás

<b>REDE DE DISTRIBUIÇÃO PRIMÁRIA DE GAS NATURAL</b> <b>REDE P107 - ENTRONCAMENTO / TORRES NOVAS</b> <b>PLANTA PARCELAR</b>		
<b>FEENÍVEL</b> <small>FEENÍVEL Engenharia, S.A.</small>		
Nº de Projeto: P12-122 Escala: 1:2000 Data: 2001	Nº de Folha: 2 / 23 Data: 2001	Nº de Projeto: NCBT.11/2001 Data: 2001



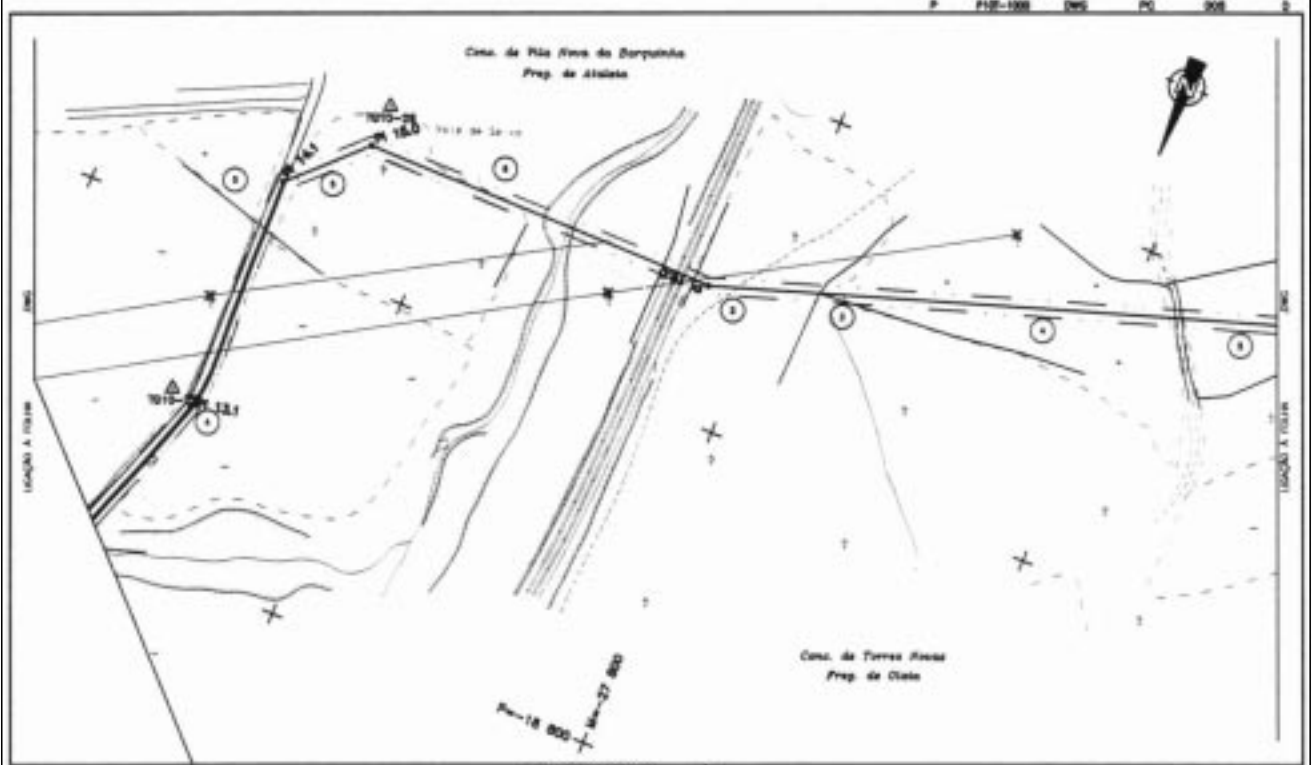
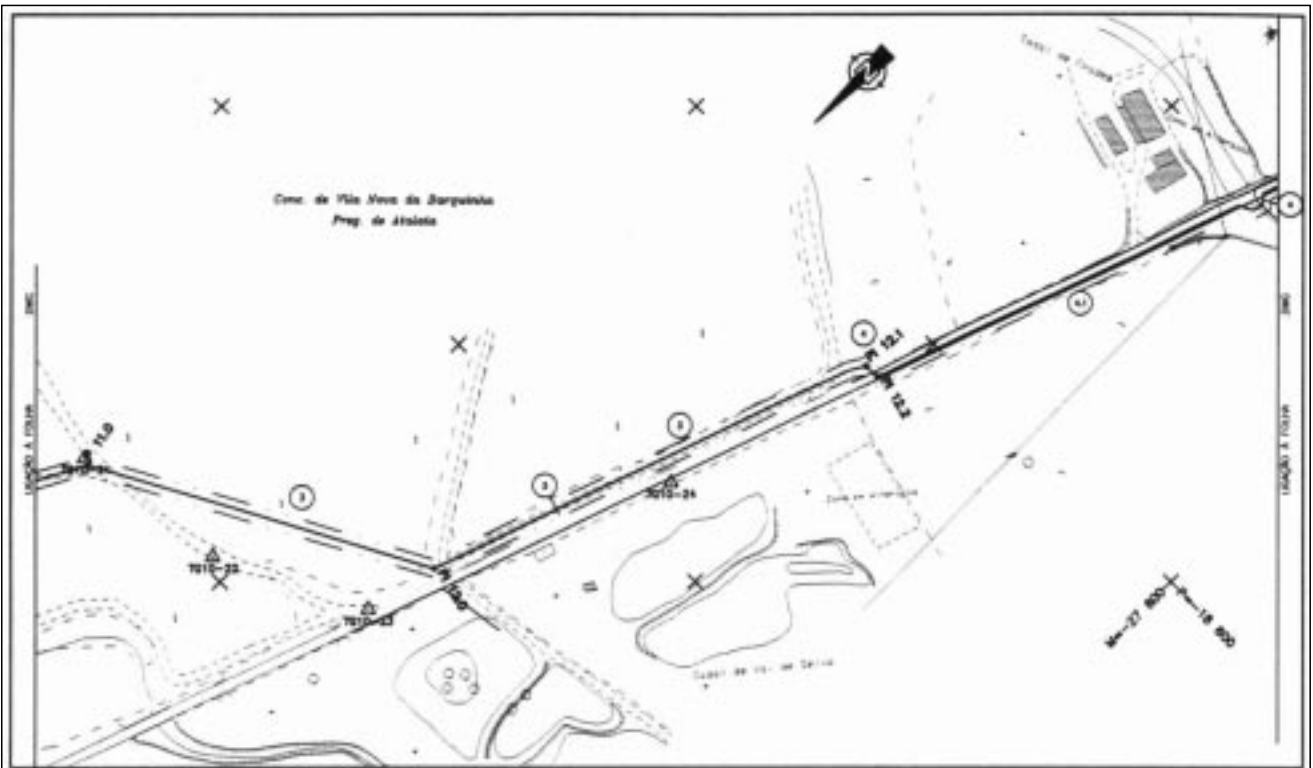
P P102-1000 ZNS PC DCS C



ESCALA GRAFICA 1:3.000

LEGENDA			
	Limite		Rua
	Edifício		Linha de nível
	Água		Tubo de distribuição
	Poste		Válvula
	Caixa de passagem		Tubo de abastecimento
	Limite		Tubo de ligação
	Limite		Tubo de abastecimento
	Limite		Tubo de ligação
	Limite		Tubo de abastecimento

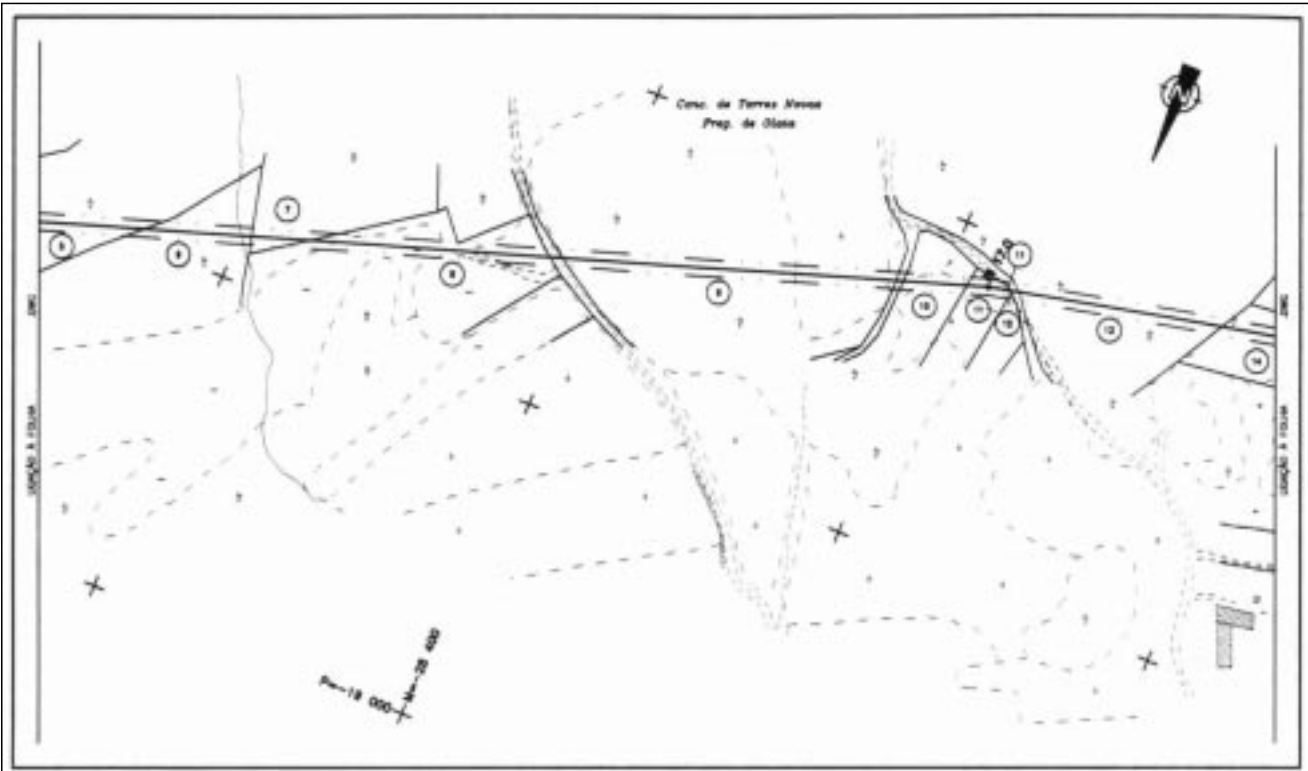
PROJETO		AUTORES			
ESCALA	1:3.000	P102-1000	ZNS	PC	DCS
REDE DE DISTRIBUIÇÃO PRIMÁRIA DE GAS NATURAL REDE P101 — ENTRONCAMENTO / TORRES NOVAS PLANTA PARCELAR					
PROJETO: N.º 102-VI/00P		PÁGINA: 4 / 20			



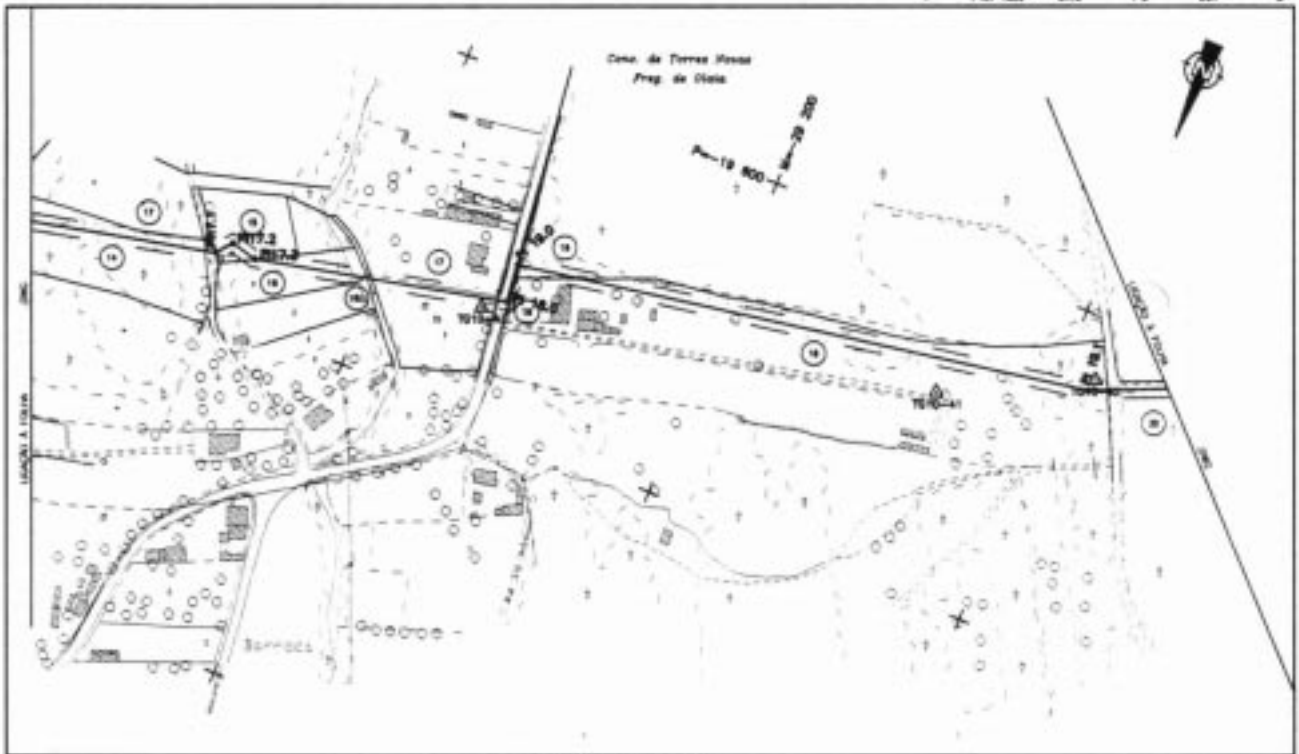
ESCALA GRÁFICA 1:2.000

SÍMBOLOS		LÍNEAS		PONTOS		OUTROS	
[Symbol]	Alameda	[Symbol]	Alameda	[Symbol]	Alameda	[Symbol]	Alameda
[Symbol]	Alameda	[Symbol]	Alameda	[Symbol]	Alameda	[Symbol]	Alameda
[Symbol]	Alameda	[Symbol]	Alameda	[Symbol]	Alameda	[Symbol]	Alameda
[Symbol]	Alameda	[Symbol]	Alameda	[Symbol]	Alameda	[Symbol]	Alameda
[Symbol]	Alameda	[Symbol]	Alameda	[Symbol]	Alameda	[Symbol]	Alameda

PROJ. 1000		PROJ. 1000		PROJ. 1000		PROJ. 1000	
REDE DE DISTRIBUIÇÃO PRIMÁRIA DE GÁS NATURAL REDE P107 — ENTRONCAMENTO / TORRES NOVAS PLANTA PARCELAR							
PROJ. 1000		PROJ. 1000		PROJ. 1000		PROJ. 1000	
FEENIVEL SERVIÇOS DE ENGENHARIA, S.A.				Tagusgás S.A.			
PROJ. Nº 1007-VI/SDP FOLHA 8 / 38				PROJ. Nº 1007-VI/SDP FOLHA 8 / 38			



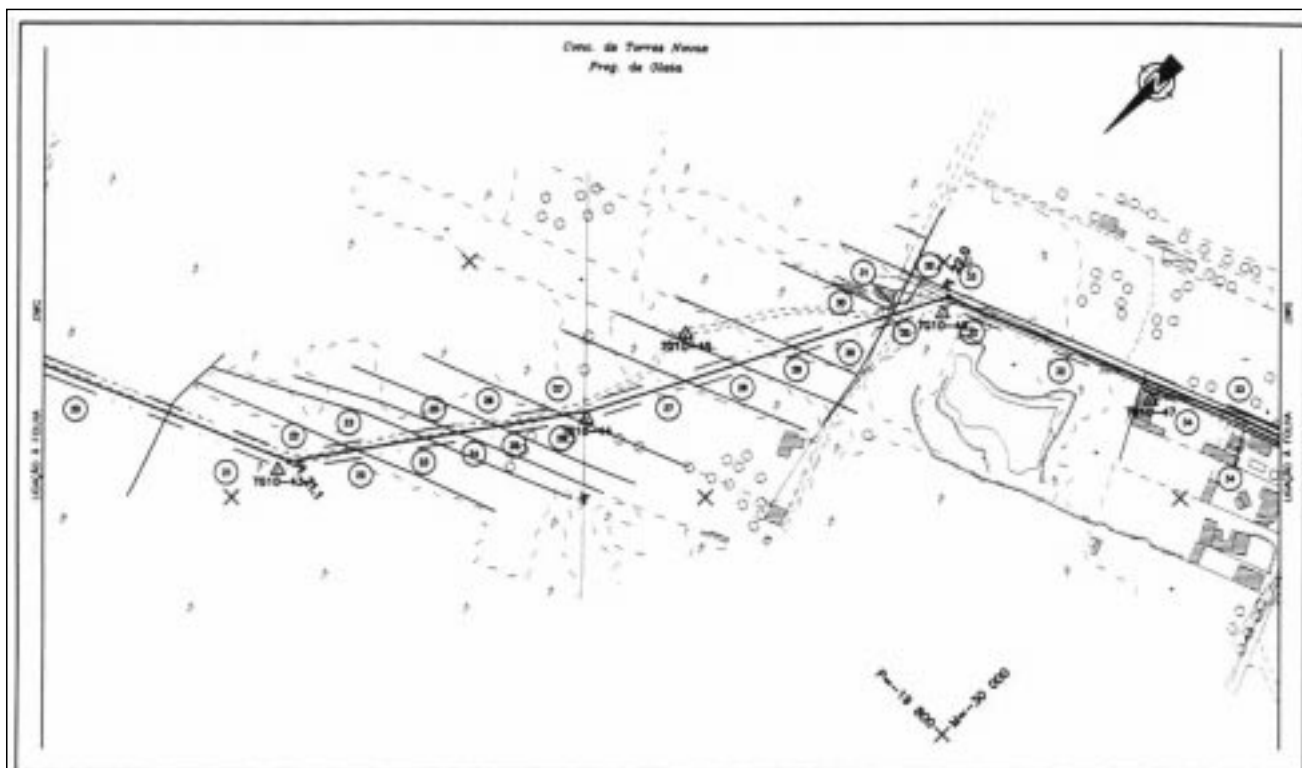
P 19-1800 DWG PC 907 E



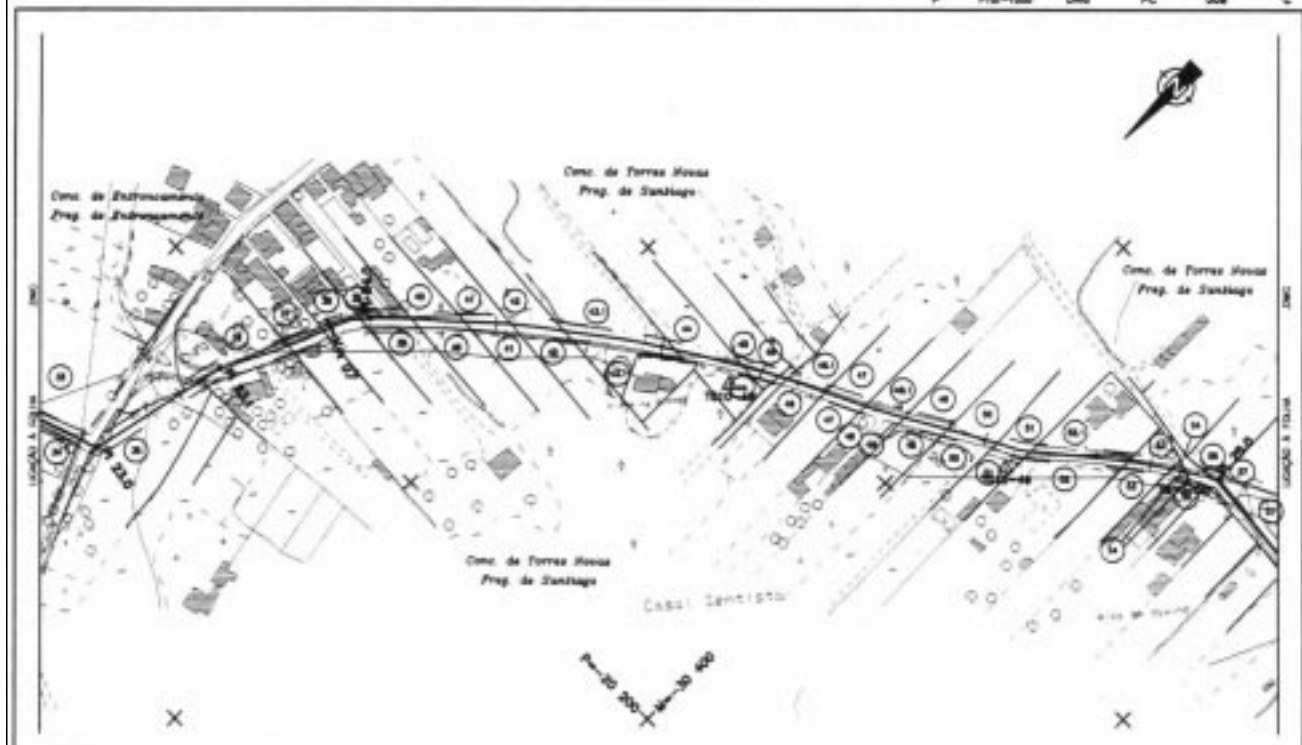
ESCALA GRÁFICA 1:10.000

LÉGENDA			
	Condutor Principal		Condutor Ramal
	Árvore		Tubo de Descida
	Medidor		Edifício
	Alameda		Área Verde
	Alameda		Árvore
	Muro		Abóboda
	Canal		Monumento
	Condutor de Água		Condutor de Electricidade
	Condutor de Esgoto		Condutor de Telefone
	Condutor de Electricidade		Torre de Água
	Alameda		Margem
	Alameda		Margem
	Alameda		Margem

PROJETO	REDE DE DISTRIBUIÇÃO PRIMÁRIA DE GÁS NATURAL
REDE P107 - ENTRONCAMENTO / TORRES NOVAS	
PLANTA PARCELAR	
PLANTA	P 19-1800
DWG	DWG
PC	PC
008	008
E	E
FERNIVEL	
SISTEMAS SERRA, Lda	
TOGA S&G	
MORT. V / SGP	
8 / 28	



F P101-1000 DMG PC 008 C

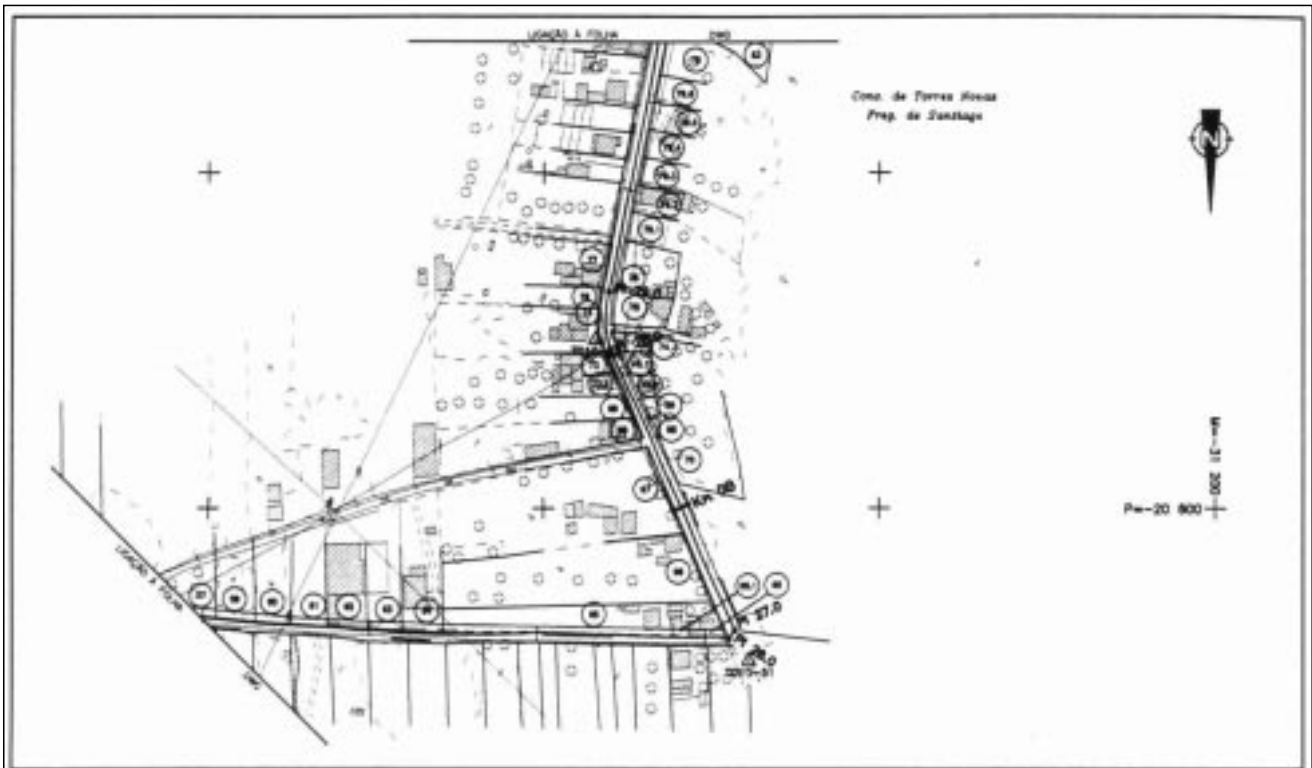


**ESCALA GRÁFICA 1:2.000**

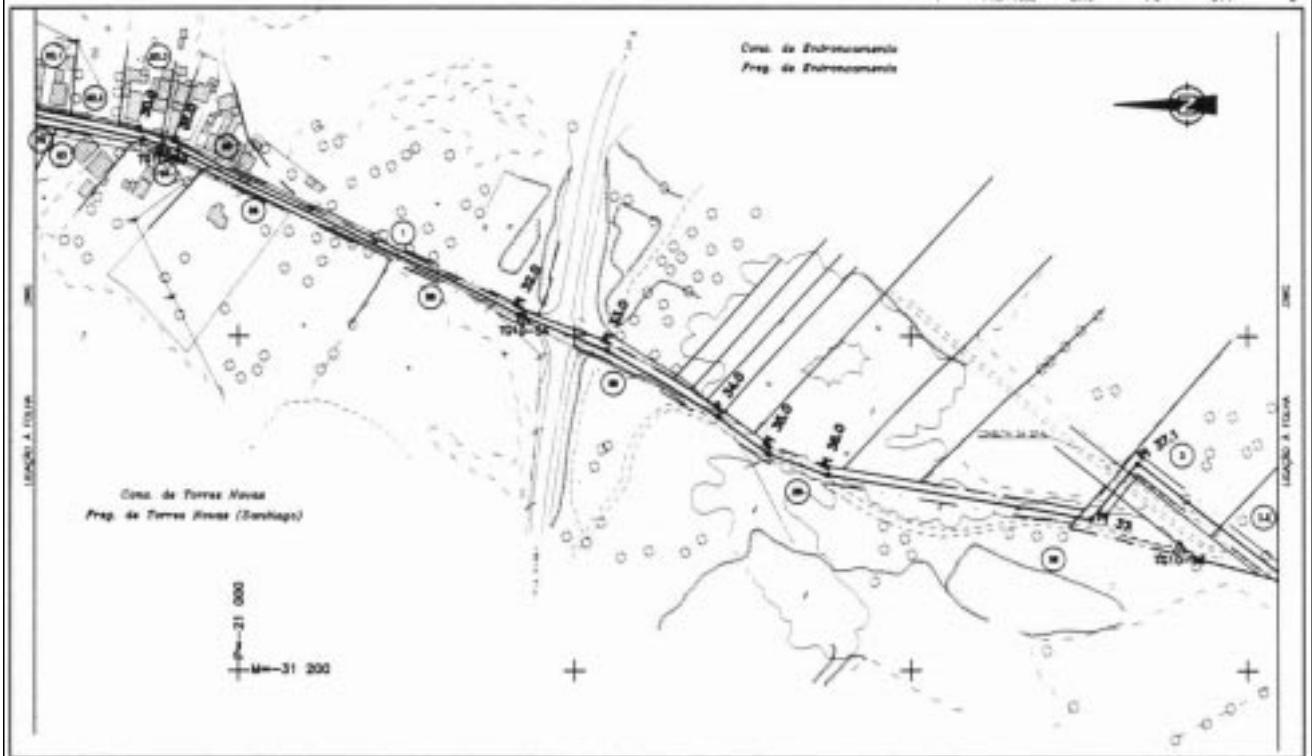
**LEGENDA**

Linha de Abastecimento	Sinal	Limite da Zona	Porta de Abastecimento	Porta de Abastecimento
Rede de Abastecimento	Rede de Abastecimento	Rede de Abastecimento	Rede de Abastecimento	Rede de Abastecimento
Rede de Abastecimento	Rede de Abastecimento	Rede de Abastecimento	Rede de Abastecimento	Rede de Abastecimento
Rede de Abastecimento	Rede de Abastecimento	Rede de Abastecimento	Rede de Abastecimento	Rede de Abastecimento
Rede de Abastecimento	Rede de Abastecimento	Rede de Abastecimento	Rede de Abastecimento	Rede de Abastecimento
Rede de Abastecimento	Rede de Abastecimento	Rede de Abastecimento	Rede de Abastecimento	Rede de Abastecimento

REDE DE DISTRIBUIÇÃO PRIMÁRIA DE GAS NATURAL					
REDE P101 - ENTRONCAMENTO / TORRES NOVAS					
PLANTA PARCELAR					
PROJ.	OPERAÇÃO	DATA	FECHA	SITIO	REVISÃO
P	P101-1000	DMG	PC	010	C
FERNIVEL					
SISTEMA DE INGENHEIRIA, SA					
					10 / 28



P P12-100 DMC PC 011 D

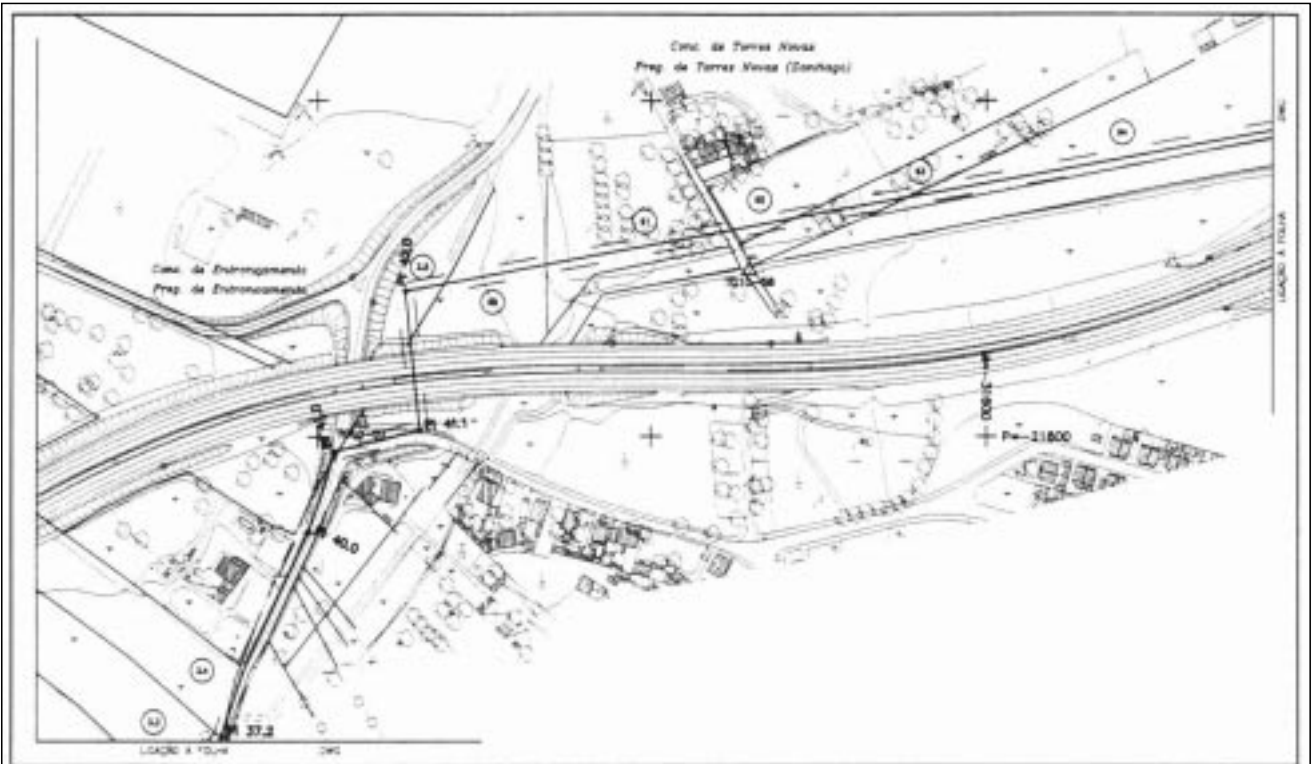


LEGENDA

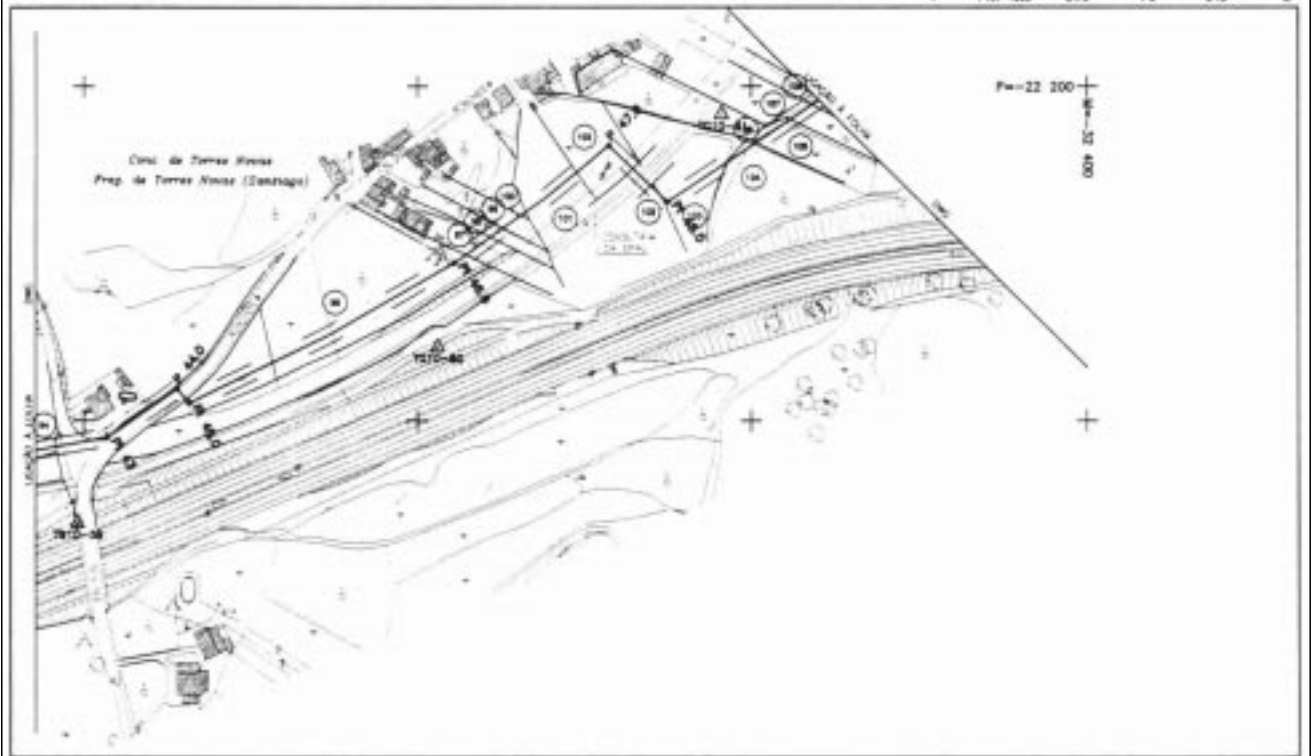
Simbolo	Descrição	Simbolo	Descrição	Simbolo	Descrição
[Linhas sólidas]	Rede de distribuição	[Linhas tracejadas]	Rede de distribuição	[Círculos]	Postos de distribuição
[Linhas pontilhadas]	Rede de distribuição	[Linhas tracejadas]	Rede de distribuição	[Círculos]	Postos de distribuição
[Linhas sólidas]	Rede de distribuição	[Linhas tracejadas]	Rede de distribuição	[Círculos]	Postos de distribuição
[Linhas sólidas]	Rede de distribuição	[Linhas tracejadas]	Rede de distribuição	[Círculos]	Postos de distribuição

TÍTULO		AUTORIA		Escala		Data	
REDE DE DISTRIBUIÇÃO PRIMÁRIA DE GÁS NATURAL		FEBNÍVEL		1:20.000		12 / 99	
REDE P10T - ENTRONCAMENTO / TORRES NOVAS		FEBNÍVEL		1:20.000		12 / 99	
PLANTA PARCELAR		FEBNÍVEL		1:20.000		12 / 99	
Proj.:	P12-100	Des.:	DMC	Aut.:	PC	Ed.:	012
FEBNÍVEL				E			
Sociedade Unipessoal, Lda				Tagusgás			





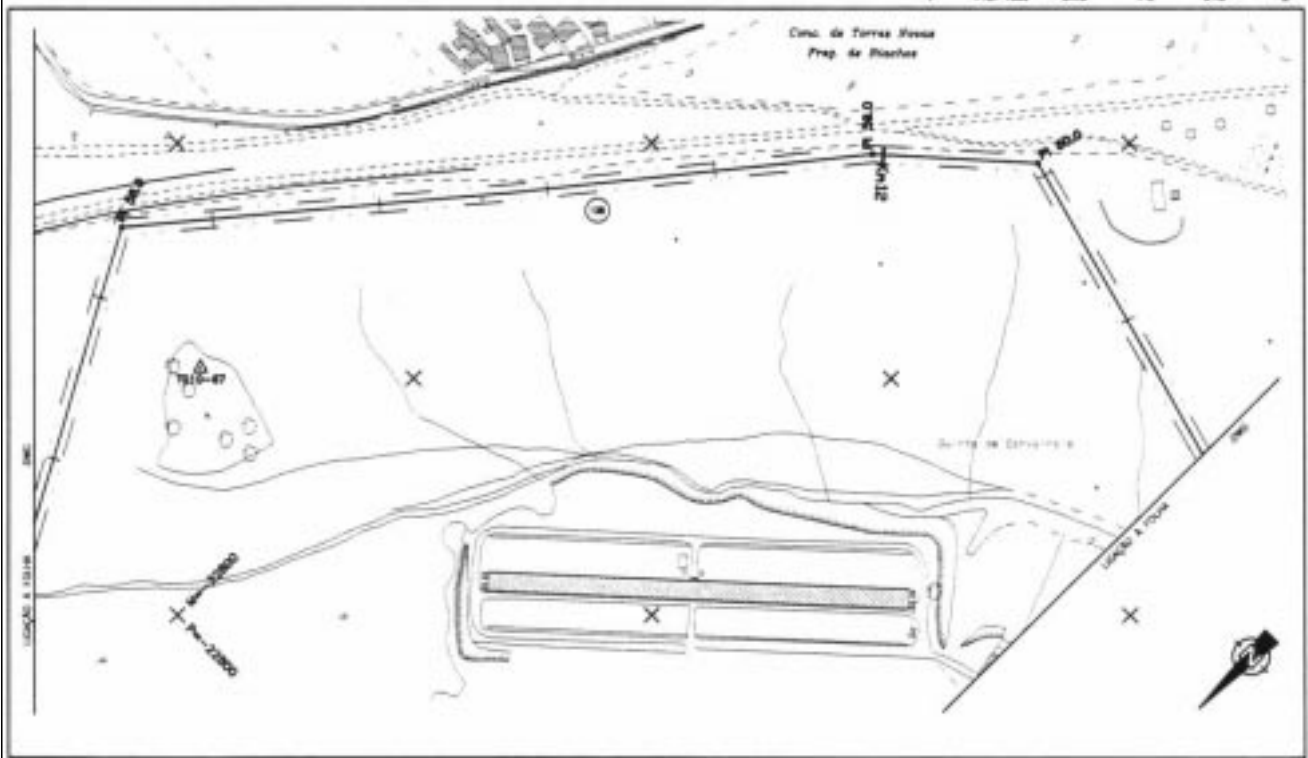
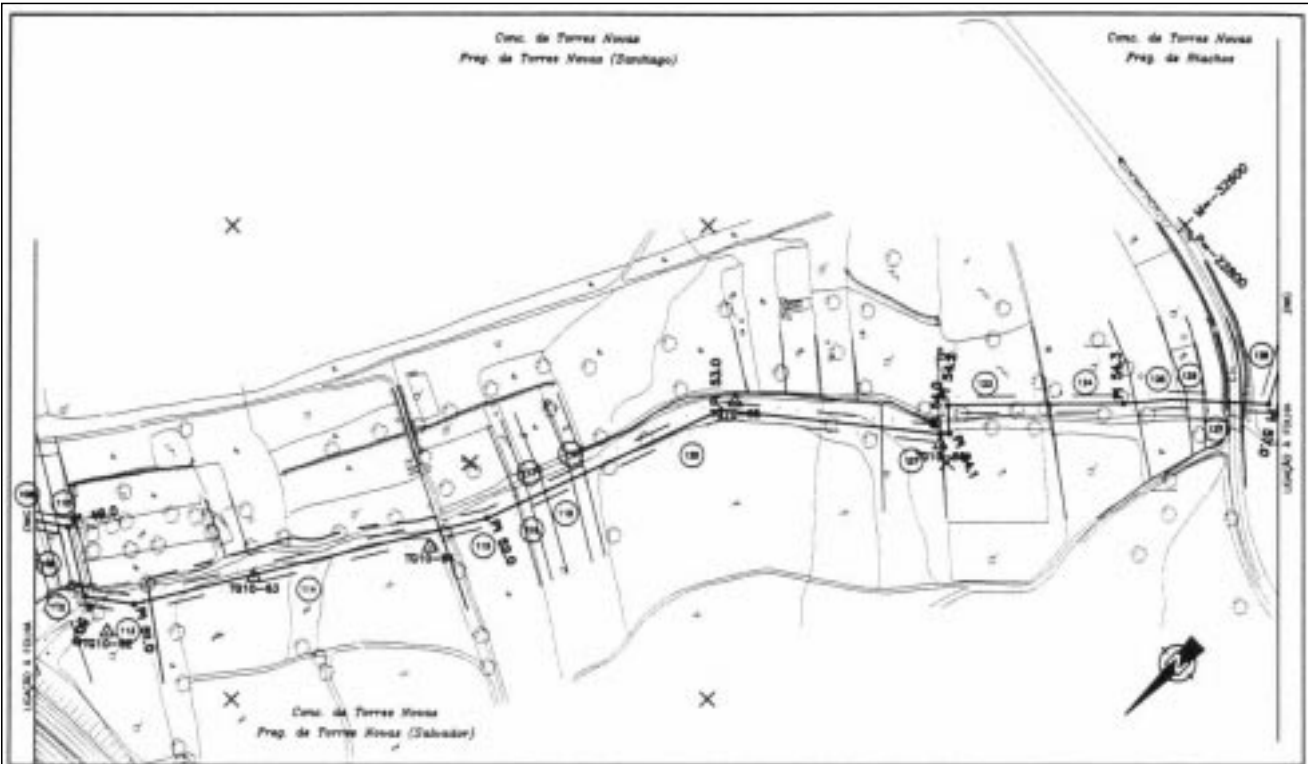
F P101-1000 DW9 PC D13 E



ESCALA GRÁFICA 1:2.000

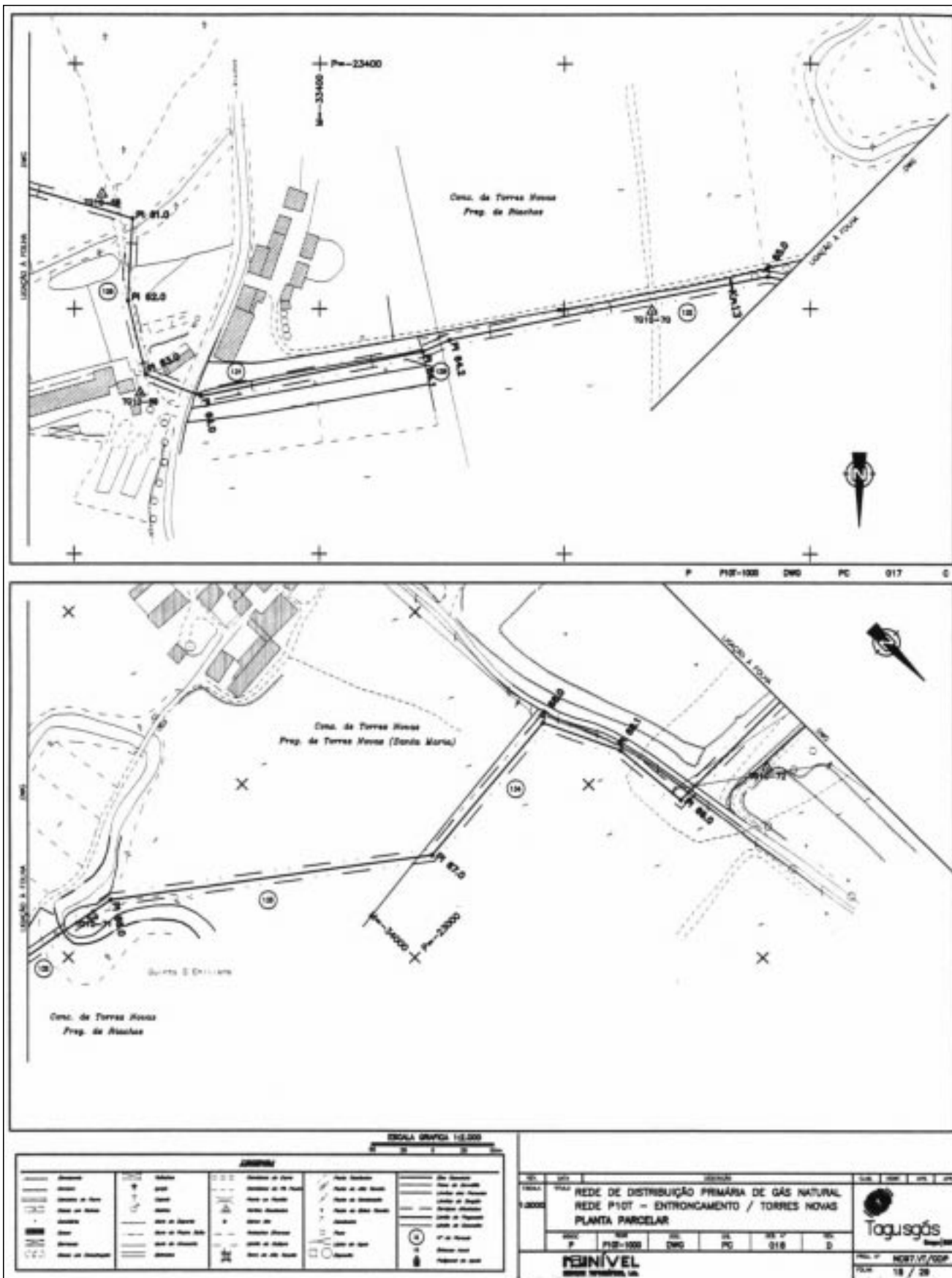
LIGADURAS		PONTES		SINALIZAÇÃO		NOTAS	
[Symbol]	Ligad. de gás	[Symbol]	Ponte de gás	[Symbol]	Sinalização de gás	[Symbol]	Nota de gás
[Symbol]	Ligad. de água	[Symbol]	Ponte de água	[Symbol]	Sinalização de água	[Symbol]	Nota de água
[Symbol]	Ligad. de electricidade	[Symbol]	Ponte de electricidade	[Symbol]	Sinalização de electricidade	[Symbol]	Nota de electricidade
[Symbol]	Ligad. de saneamento	[Symbol]	Ponte de saneamento	[Symbol]	Sinalização de saneamento	[Symbol]	Nota de saneamento

REDE DE DISTRIBUIÇÃO PRIMÁRIA DE GÁS NATURAL					
REDE P101 - ENTRONCAMENTO / TORRES NOVAS					
PLANTA PARCELAR					
PROJ.	REV.	DEL.	SC.	ES.	
F	P101-1000	DW9	PC	D13	E
<b>PSNÍVEL</b>					
14 / 28					

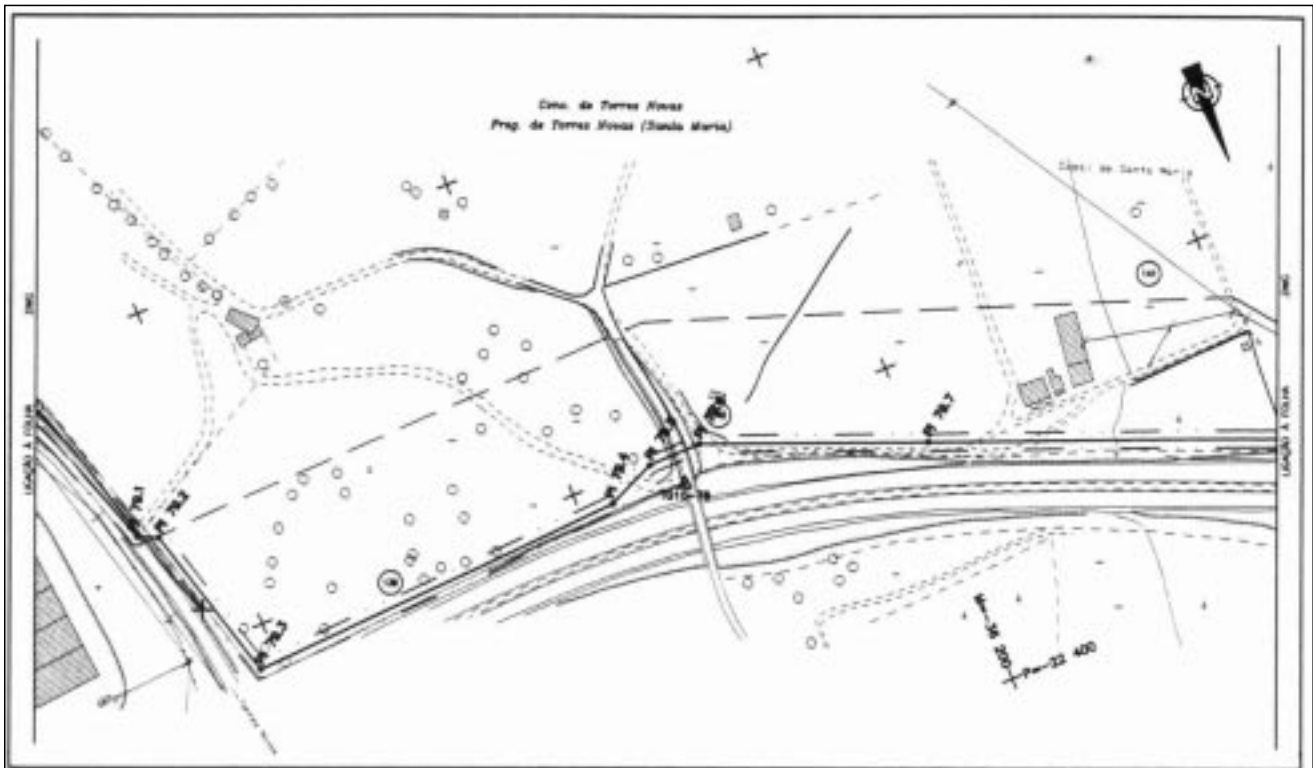


LÍNEAS		PONTES		OUTROS	
[Symbol]	Alcobaça	[Symbol]	Alcobaça	[Symbol]	Alcobaça
[Symbol]	Alcobaça	[Symbol]	Alcobaça	[Symbol]	Alcobaça
[Symbol]	Alcobaça	[Symbol]	Alcobaça	[Symbol]	Alcobaça
[Symbol]	Alcobaça	[Symbol]	Alcobaça	[Symbol]	Alcobaça
[Symbol]	Alcobaça	[Symbol]	Alcobaça	[Symbol]	Alcobaça
[Symbol]	Alcobaça	[Symbol]	Alcobaça	[Symbol]	Alcobaça
[Symbol]	Alcobaça	[Symbol]	Alcobaça	[Symbol]	Alcobaça
[Symbol]	Alcobaça	[Symbol]	Alcobaça	[Symbol]	Alcobaça
[Symbol]	Alcobaça	[Symbol]	Alcobaça	[Symbol]	Alcobaça
[Symbol]	Alcobaça	[Symbol]	Alcobaça	[Symbol]	Alcobaça

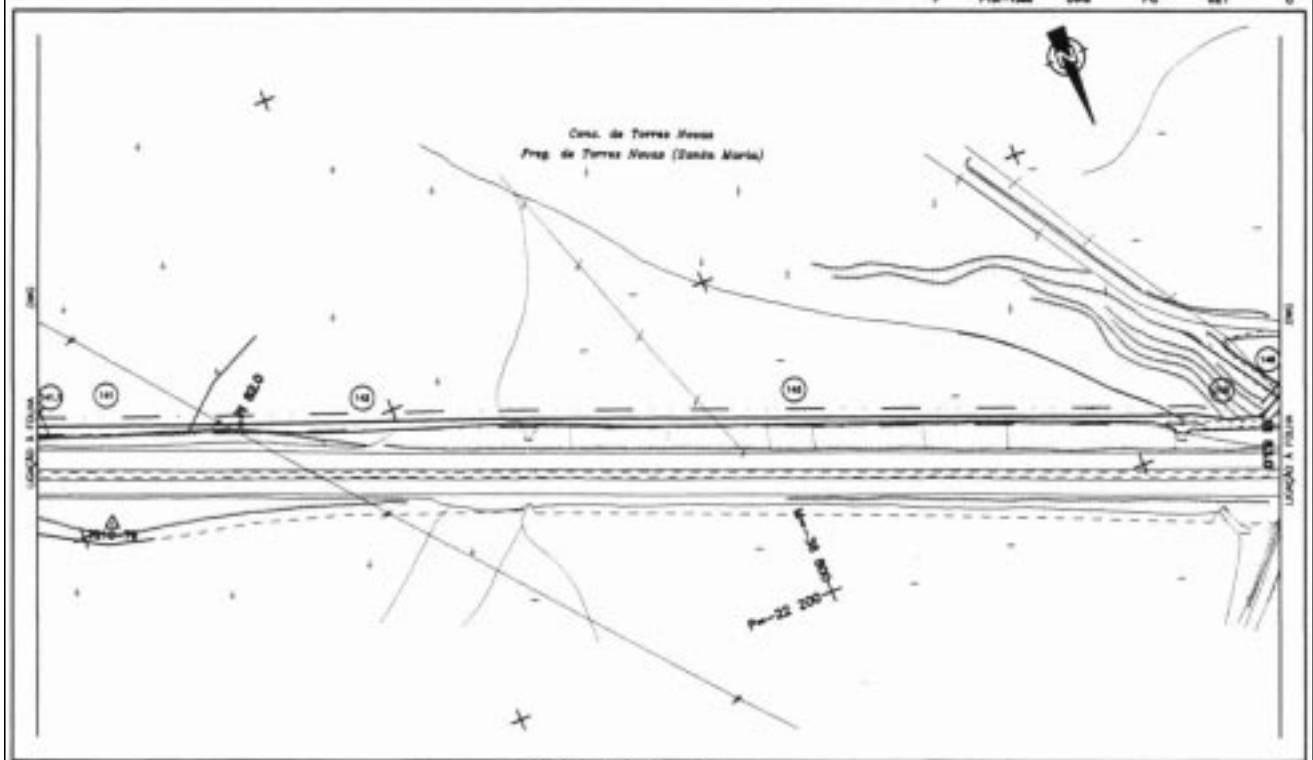
REDE DE DISTRIBUIÇÃO PRIMÁRIA DE GÁS NATURAL REDE P107 — ENTROCAMENTO / TORRES NOVAS PLANTA PARCELAR				
PROJ.:	REV.:	DEL.:	ESC.:	
P107-1000	DMS	PC	018	
<b>FERNIVEL</b> <small>Serviço Técnico, S.A.</small>		Escala: 1:500 Nº: N8715/00P Folha: 18 / 28		







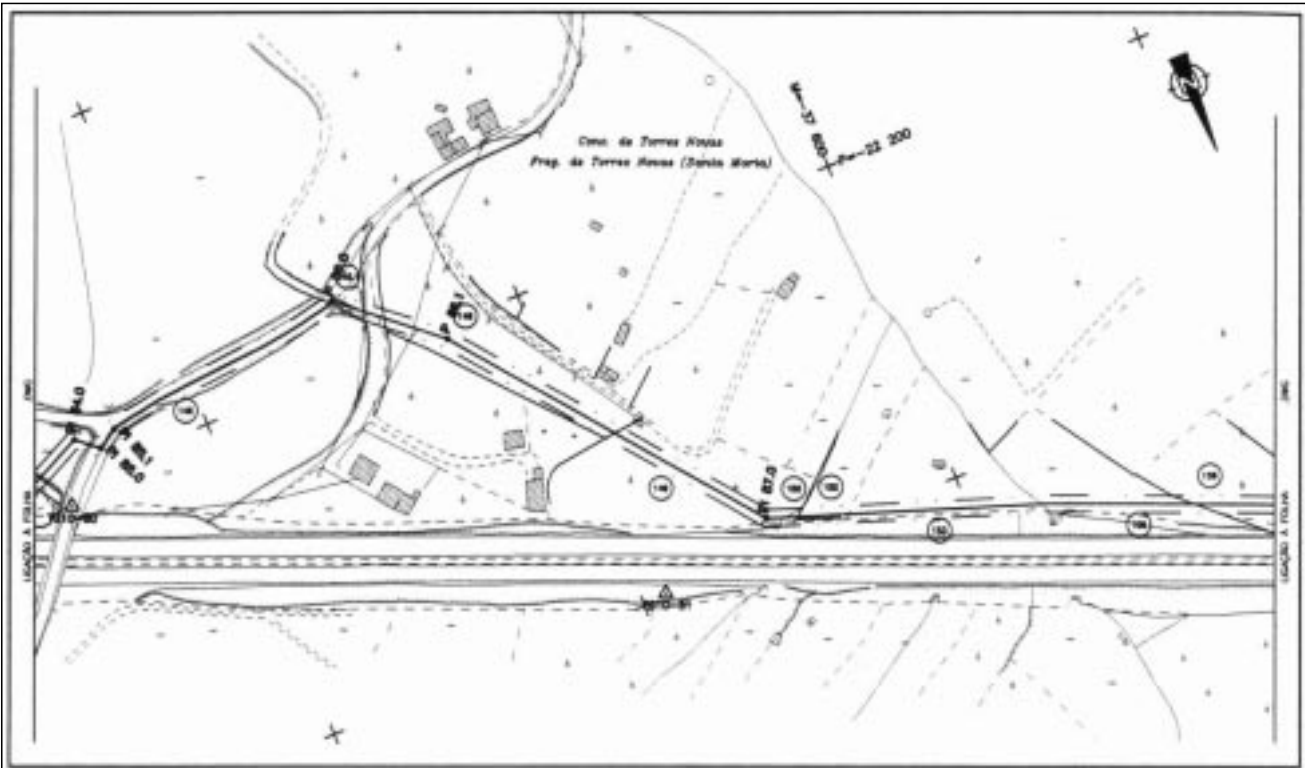
F P102-1000 DWG PC S21 G



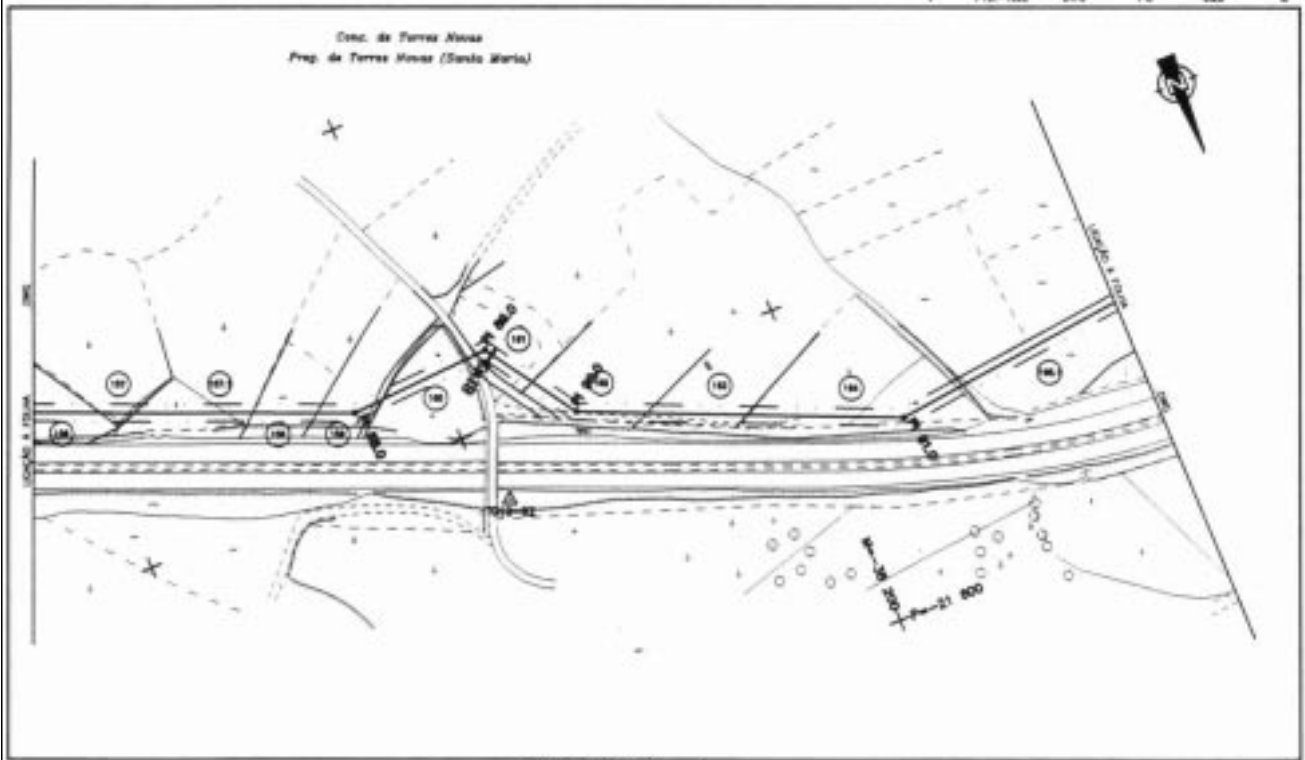
ESCALA GRÁFICA 1:200

LÉGENDA			
	Condutor de Gás		Valvula
	Medidor de Gás		Edifício
	Conexão de Gás		Encaixe
	Condutor de Gás com Valvula		Condutor de Gás com Medidor
	Condutor de Gás com Edifício		Condutor de Gás com Encaixe
	Condutor de Gás com Conexão		Condutor de Gás com Valvula e Medidor
	Condutor de Gás com Valvula e Edifício		Condutor de Gás com Valvula e Encaixe
	Condutor de Gás com Valvula e Conexão		Condutor de Gás com Valvula, Medidor e Edifício
	Condutor de Gás com Valvula, Medidor e Encaixe		Condutor de Gás com Valvula, Medidor e Conexão
	Condutor de Gás com Valvula, Medidor, Edifício e Conexão		Condutor de Gás com Valvula, Medidor, Edifício e Encaixe
	Condutor de Gás com Valvula, Medidor, Edifício, Conexão e Encaixe		Condutor de Gás com Valvula, Medidor, Edifício, Conexão, Encaixe e Conexão

TÍTULO		ESCALA		SISTEMA DE COORDENADAS		PROJ. AUT. / DATA	
REDE DE DISTRIBUIÇÃO PRIMÁRIA DE GÁS NATURAL							
REDE P10T - ENTRONCAMENTO / TORRES NOVAS							
PLANTA PARCELAR							
ESCALA	PROJ.	DATA	REV.	REV.	REV.	REV.	REV.
1:20000	F	P102-1000	DWG	PC	S21	G	
FEENÍVEL				Togusgás			
SISTEMA DE COORDENADAS, S21				Proj. Nº: N021.XT/SOP			
				Folha: 22 / 28			



F P10T-1000 DWG PC 033 E



LINDRES		LINDRES		LINDRES		LINDRES		LINDRES	
[Symbol]	Alcova	[Symbol]	Alcova	[Symbol]	Alcova	[Symbol]	Alcova	[Symbol]	Alcova
[Symbol]	Alcova	[Symbol]	Alcova	[Symbol]	Alcova	[Symbol]	Alcova	[Symbol]	Alcova
[Symbol]	Alcova	[Symbol]	Alcova	[Symbol]	Alcova	[Symbol]	Alcova	[Symbol]	Alcova
[Symbol]	Alcova	[Symbol]	Alcova	[Symbol]	Alcova	[Symbol]	Alcova	[Symbol]	Alcova
[Symbol]	Alcova	[Symbol]	Alcova	[Symbol]	Alcova	[Symbol]	Alcova	[Symbol]	Alcova
[Symbol]	Alcova	[Symbol]	Alcova	[Symbol]	Alcova	[Symbol]	Alcova	[Symbol]	Alcova
[Symbol]	Alcova	[Symbol]	Alcova	[Symbol]	Alcova	[Symbol]	Alcova	[Symbol]	Alcova
[Symbol]	Alcova	[Symbol]	Alcova	[Symbol]	Alcova	[Symbol]	Alcova	[Symbol]	Alcova
[Symbol]	Alcova	[Symbol]	Alcova	[Symbol]	Alcova	[Symbol]	Alcova	[Symbol]	Alcova
[Symbol]	Alcova	[Symbol]	Alcova	[Symbol]	Alcova	[Symbol]	Alcova	[Symbol]	Alcova

REDE		REDE		REDE		REDE		REDE	
[Symbol]	REDE	[Symbol]	REDE	[Symbol]	REDE	[Symbol]	REDE	[Symbol]	REDE
[Symbol]	REDE	[Symbol]	REDE	[Symbol]	REDE	[Symbol]	REDE	[Symbol]	REDE
[Symbol]	REDE	[Symbol]	REDE	[Symbol]	REDE	[Symbol]	REDE	[Symbol]	REDE
[Symbol]	REDE	[Symbol]	REDE	[Symbol]	REDE	[Symbol]	REDE	[Symbol]	REDE
[Symbol]	REDE	[Symbol]	REDE	[Symbol]	REDE	[Symbol]	REDE	[Symbol]	REDE
[Symbol]	REDE	[Symbol]	REDE	[Symbol]	REDE	[Symbol]	REDE	[Symbol]	REDE
[Symbol]	REDE	[Symbol]	REDE	[Symbol]	REDE	[Symbol]	REDE	[Symbol]	REDE
[Symbol]	REDE	[Symbol]	REDE	[Symbol]	REDE	[Symbol]	REDE	[Symbol]	REDE
[Symbol]	REDE	[Symbol]	REDE	[Symbol]	REDE	[Symbol]	REDE	[Symbol]	REDE
[Symbol]	REDE	[Symbol]	REDE	[Symbol]	REDE	[Symbol]	REDE	[Symbol]	REDE

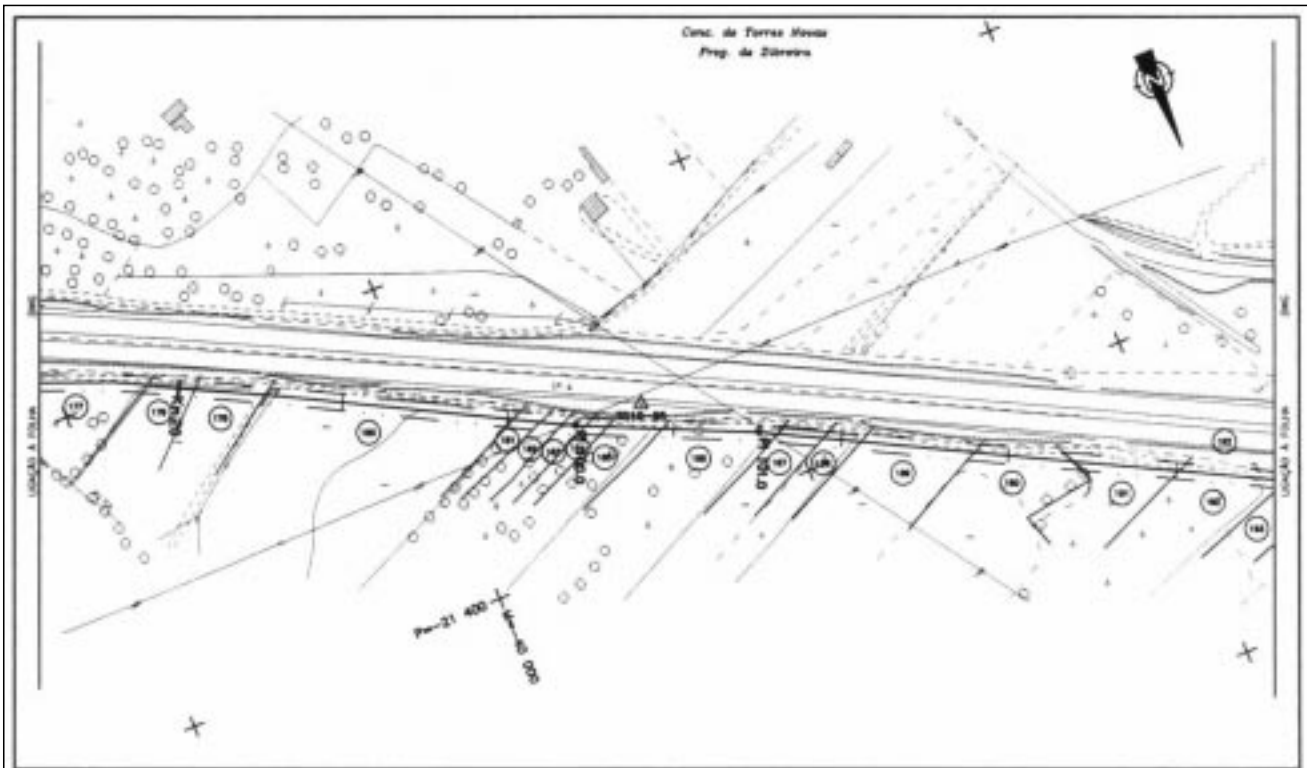
**REDE DE DISTRIBUIÇÃO PRIMÁRIA DE GÁS NATURAL**  
**REDE P10T - ENTRONCAMENTO / TORRES NOVAS**  
**PLANTA PARCELAR**

**FEVNÍVEL**  
FEVNÍVEL

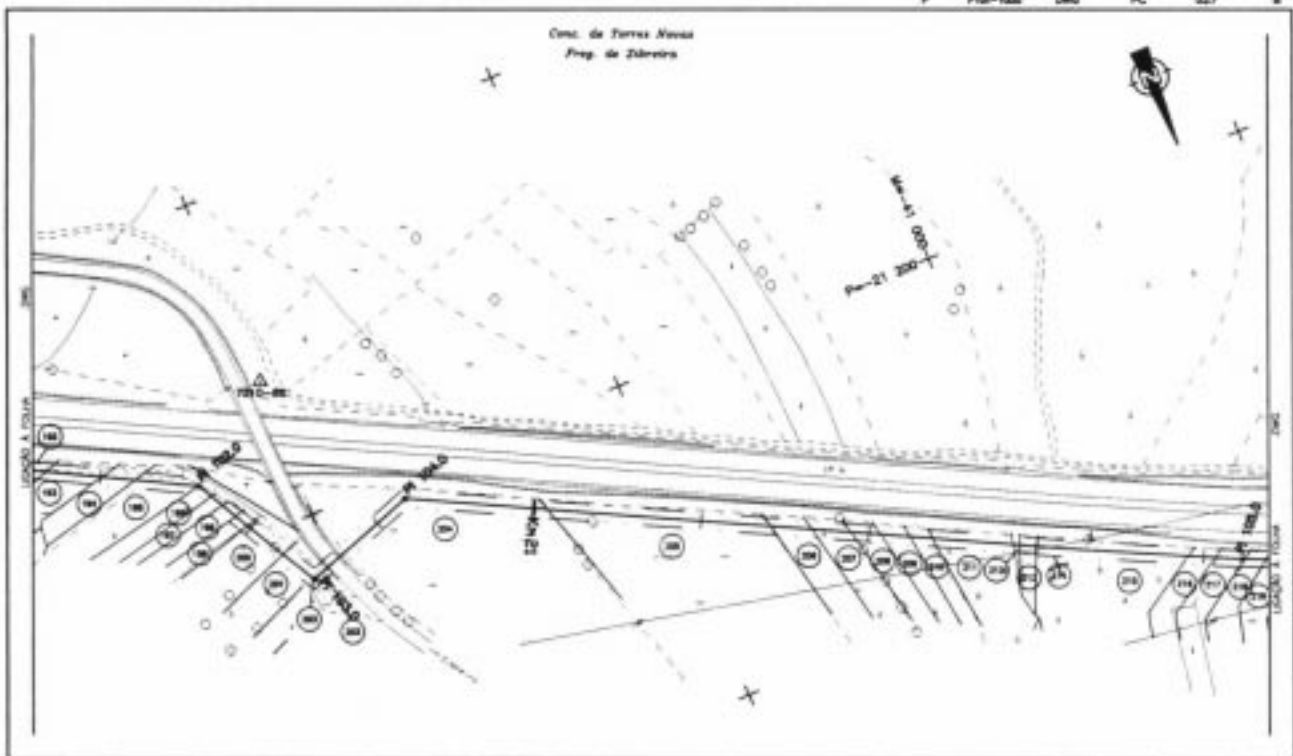
**Tagusgás**  
Tagusgás

Proj. NOSTY/OSP  
Scale 24 / 25





F P102-1000 DWG PC 027 B

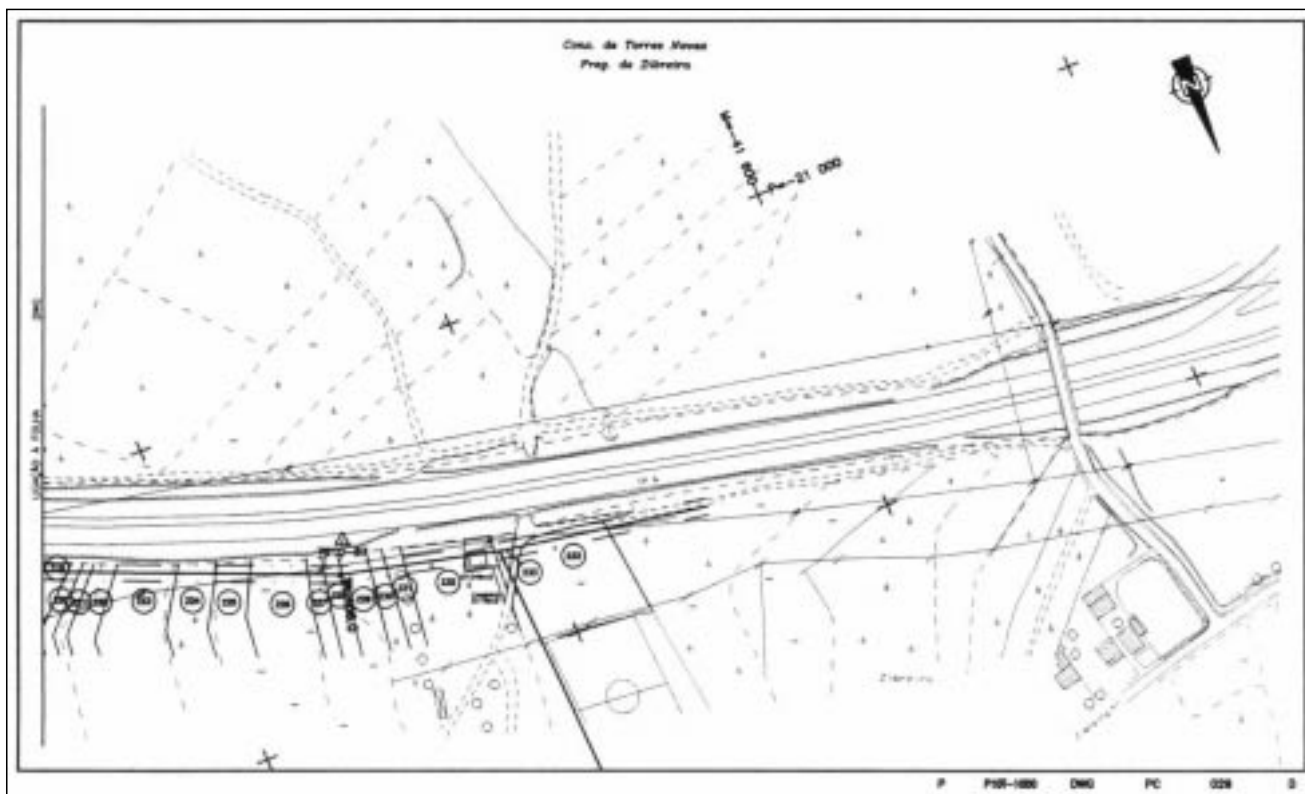


ESCALA GRÁFICA 1:500

LEGENDA			
	Rua		Rede de Abastecimento
	Edifício		Rede de Abastecimento de Água
	Limite de Parcela		Rede de Abastecimento de Gás
	Limite de Parcela		Rede de Esgoto
	Limite de Parcela		Rede de Drenagem
	Limite de Parcela		Rede de Abastecimento de Água
	Limite de Parcela		Rede de Abastecimento de Gás
	Limite de Parcela		Rede de Esgoto
	Limite de Parcela		Rede de Drenagem

TÍTULO					
REDE DE DISTRIBUIÇÃO PRIMÁRIA DE GÁS NATURAL					
REDE P10T — ENTRONCAMENTO / TORRES NOVAS					
PLANTA PARCELAR					
PROJ.	REV.	DEL.	DEL.	DEL.	DEL.
F	P102-1000	DWG	PC	027	B
<b>FEINÍVEL</b>					
Sociedade Unipessoal, Lda					
PROJ. Nº: M027-VI/02P					Data: 28 / 28





**Aviso n.º 2207-B/2001 (2.ª série).** — 1 — Na sequência de requerimento apresentado pela concessionária de gás natural GDL — Sociedade Distribuidora de Gás Natural de Lisboa, S. A., foi aprovado, por despacho de 25 de Julho de 2000 do Secretário de Estado da Indústria e Energia, o projecto relativo ao ramal do Tojal da rede de distribuição primária.

2 — Nos termos do n.º 6 do artigo 2.º do Decreto-Lei n.º 232/90, de 16 de Julho, com as alterações introduzidas pelo Decreto-Lei n.º 7/2000, de 3 de Fevereiro, a aprovação do projecto tem, nomeadamente, como efeito:

- A declaração de utilidade pública da expropriação urgente dos bens imóveis e direitos a eles inerentes necessários à sua execução;
- O direito a constituir as servidões administrativas necessárias, nos termos da lei;
- A atribuição da licença necessária para a execução das obras integrantes do projecto e para a entrada em funcionamento das respectivas instalações;
- A proibição de embargar administrativamente as obras de execução, salvo com fundamento no não cumprimento do projecto aprovado.

3 — A fim de dar cumprimento ao previsto no n.º 8 do artigo 2.º do Decreto-Lei n.º 232/90, de 16 de Julho, alterado pelo Decreto-Lei n.º 7/2000, de 3 de Fevereiro, junto se publicam as plantas dos imóveis abrangidos pela declaração de utilidade pública referida na alínea a) do n.º 2 deste aviso, bem como a lista dos respectivos proprietários.

25 de Janeiro de 2001. — O Director Regional, *Mariano dos Santos*.

### Rede de distribuição primária de gás natural de Lisboa

#### Fase 4E — ramal do Tojal

#### Mapa de Servidões

Concelho: Loures

Parcela número	Nome e morada	Identificação do prédio				Área (metros quadrados)
		Matriz rústica	Matriz urbana	Freguesia	Descrição predial	
1	Sociedade Agro-Pecuária da Quinta da Boiça, L.ª, Rua de Borges Carneiro, 22-C, 1200-619 Lisboa.	28, sec. A	—	Frielas .....	21368	1 043
2	Alda Fragateiro da Silva, Rua do Actor Taborda, 38, 3.º, direito. Luís Octávio Bettencourt Ferreira Canas Mendes, Rua do Padre António Vieira, 38, rés-do-chão, 1070-197 Lisboa.	18, sec. N	—	Santo Antão do Tojal .....	307	1 289
3	Guilherme Carlos Vitorino Borba, Rua do Almirante Gago Coutinho, 129, 2675-114 Póvoa de Santo Adrião.	35, sec. M	—	São Julião do Tojal .....	Omisso	541