

e Desenvolvimento Rural e pelo Secretário de Estado do Ambiente, o seguinte:

### Artigo 1.º

#### Anexação

São anexados à zona de caça associativa da Fonte da Viola (processo n.º 4805-AFN) vários prédios rústicos, sítios nas freguesias de Beirã e Santo António das Areias, município de Marvão, com a área de 337 ha, ficando assim esta zona de caça com a área total de 1883 ha, conforme planta anexa a esta portaria e que dela faz parte integrante.

### Artigo 2.º

#### Terrenos em área classificada

A concessão de alguns terrenos incluídos em áreas classificadas poderá terminar, sem direito a indemnização, sempre que sejam introduzidas novas condicionantes por planos especiais de ordenamento do território ou obtidos dados que determinem a incompatibilidade da actividade cinegética com a conservação da natureza, até um máximo de 10 % da área total.

### Artigo 3.º

#### Efeitos da sinalização

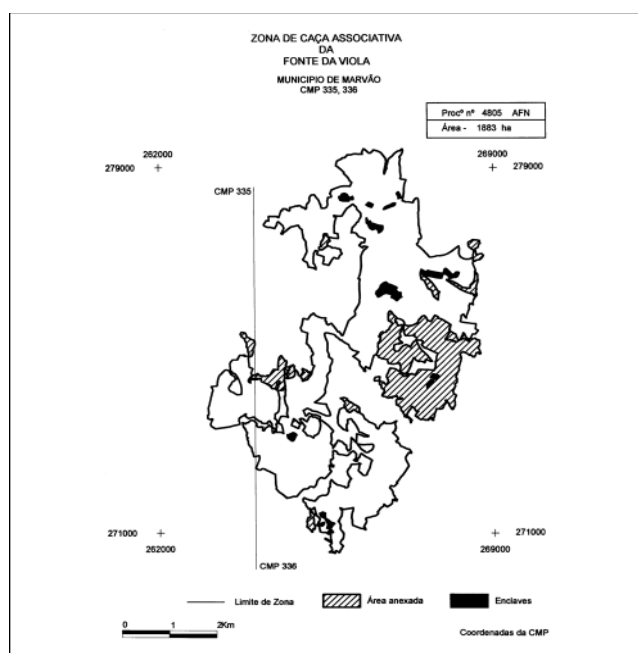
A anexação referida no artigo 1.º só produz efeitos, relativamente a terceiros, com a instalação da respectiva sinalização.

### Artigo 4.º

#### Produção de efeitos

Esta portaria produz efeitos a partir do dia seguinte ao da sua publicação.

O Secretário de Estado das Florestas e Desenvolvimento Rural, *Rui Pedro de Sousa Barreiro*, em 2 de Setembro de 2010. — O Secretário de Estado do Ambiente, *Humberto Delgado Ubach Chaves Rosa*, em 23 de Agosto de 2010.



## Portaria n.º 877/2010

de 9 de Setembro

As Portarias n.ºs 380/2003, de 10 de Maio, 1033-HM/2004, de 10 de Agosto, e 1264-CN/2004, de

29 de Setembro, procederam, respectivamente, à renovação e anexações de terrenos à zona de caça associativa das Herdades de D. Carlos, Contenda e outras (processo n.º 1314-AFN), situada nos municípios de Arronches e de Campo Maior, com a área de 1594 ha, válida até 15 de Julho de 2013, e concessionada à Associação para a Defesa e Conservação da Caça — A Devaça, que entretanto requereu a desanexação de vários prédios rústicos.

Pela Portaria n.º 894/2007, de 13 de Agosto, foi criada a zona de caça turística da Herdade da Granja do Peral (processo n.º 4632), situada no município de Arronches, com a área de 490 ha, válida até 13 de Agosto de 2019, e concessionada à Visacampo, Sociedade Agro-Pecuária, L.ª, que entretanto requereu a anexação de vários prédios rústicos, entre os quais os provenientes da zona de caça associativa acima referida.

Cumpridos os preceitos legais e com fundamento no disposto nos artigos 11.º, em conjugação com o estipulado na alínea a) do artigo 40.º, 46.º e 47.º, todos do Decreto-Lei n.º 202/2004, de 18 de Agosto, com a redacção que lhe foi conferida pelo Decreto-Lei n.º 201/2005, de 24 de Novembro, e com a alteração do Decreto-Lei n.º 9/2009, de 9 de Janeiro, consultado o Conselho Cinegético Municipal de Arronches, de acordo com a alínea d) do artigo 158.º do mesmo diploma, e no uso das competências delegadas pelo Ministro da Agricultura, do Desenvolvimento Rural e das Pescas pelo despacho n.º 78/2010, de 5 de Janeiro, e delegadas pela Ministra do Ambiente e do Ordenamento do Território pelo despacho n.º 932/2010, de 14 de Janeiro, manda o Governo, pelo Secretário de Estado das Florestas e Desenvolvimento Rural e pelo Secretário de Estado do Ambiente, o seguinte:

### Artigo 1.º

#### Desanexação

São desanexados da zona de caça associativa das Herdades de D. Carlos, Contenda e outras (processo n.º 1314-AFN) vários prédios rústicos sítios na freguesia de Assunção, município de Arronches, com a área de 264 ha, ficando assim esta zona de caça com a área de 1330 ha, conforme planta anexa a esta portaria e que dela faz parte integrante.

### Artigo 2.º

#### Anexação

São anexados à zona de caça turística da Herdade da Granja do Peral (processo n.º 4632) vários prédios rústicos, sítios na freguesia de Assunção, município de Arronches, com uma área de 459 hectares, ficando esta zona de caça com a área total de 949 ha, conforme planta anexa a esta portaria e que dela faz parte integrante.

### Artigo 3.º

#### Terrenos em área classificada

A concessão de alguns terrenos incluídos em áreas classificadas poderá terminar ou ser condicionada, sem direito a indemnização, sempre que sejam introduzidas novas condicionantes por planos especiais de ordenamento do território ou obtidos dados que determinem, por razões de conservação da natureza, a necessidade de condicionamento, total ou parcial, da actividade cinegética, até um máximo de 10% da área total da zona de caça.

**Artigo 4.º**

**Efeitos da sinalização**

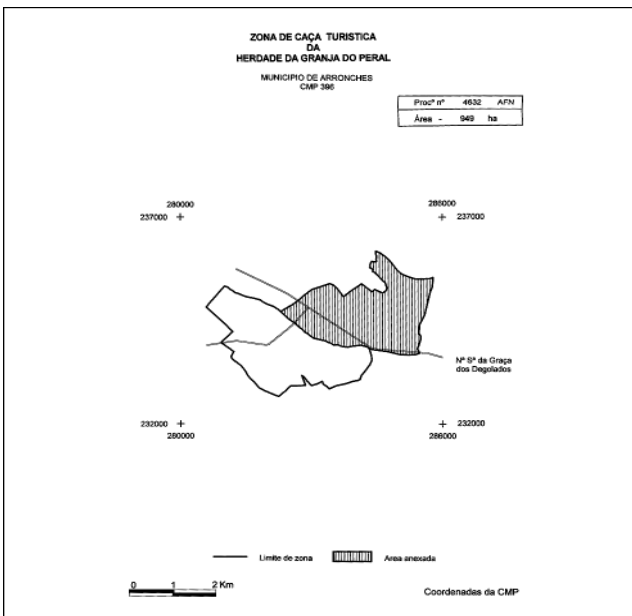
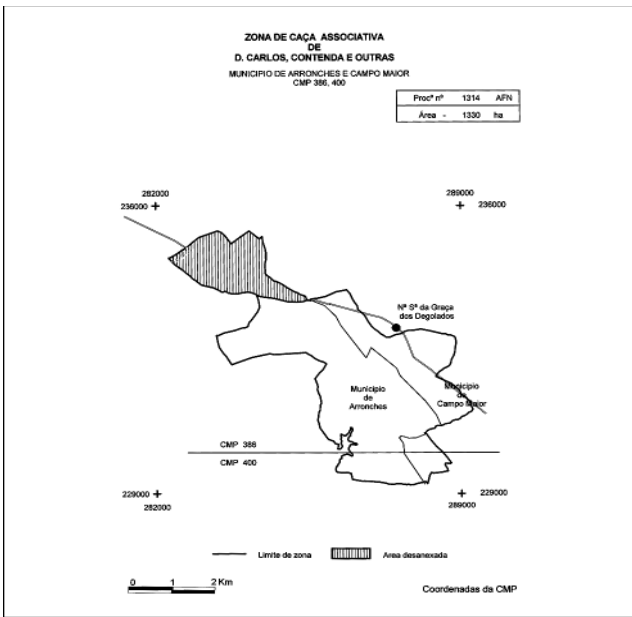
A anexação e a desanexação de terrenos só produzem efeitos, relativamente a terceiros, com a alteração da respectiva sinalização.

**Artigo 5.º**

**Produção de efeitos**

Esta portaria produz efeitos a partir do dia seguinte ao da sua publicação.

O Secretário de Estado das Florestas e Desenvolvimento Rural, *Rui Pedro de Sousa Barreiro*, em 2 de Setembro de 2010. — O Secretário de Estado do Ambiente, *Humberto Delgado Ubach Chaves Rosa*, em 31 de Agosto de 2010.



**Portaria n.º 878/2010 de 9 de Setembro**

Pela Portaria n.º 1435/2004, de 25 de Novembro, foi renovada a zona de caça associativa da Herdade dos Machados

(processo n.º 889-AFN), situada no município de Moura, com a área de 2201 ha, válida até 25 de Junho de 2010, e concessionada à Associação de Caçadores e Conservação de Espécies Cingéticas dos Pequenos e Médios Agricultores da Herdade dos Machados, que entretanto requereu a sua renovação.

Cumpridos os preceitos legais, e com fundamento no disposto no artigo 48.º em conjugação com o estipulado na alínea a) do artigo 40.º e no n.º 1 do artigo 118.º, todos do Decreto-Lei n.º 202/2004, de 18 de Agosto, com a redacção que lhe foi conferida pelo Decreto-Lei n.º 201/2005, de 24 de Novembro, e com a alteração do Decreto-Lei n.º 9/2009, de 9 de Janeiro, e no uso das competências delegadas pelo Ministro da Agricultura, do Desenvolvimento Rural e das Pescas pelo despacho n.º 78/2010, de 5 de Janeiro, e delegadas pela Ministra do Ambiente e do Ordenamento do Território pelo despacho n.º 932/2010, de 14 de Janeiro, manda o Governo, pelo Secretário de Estado das Florestas e Desenvolvimento Rural e pelo Secretário de Estado do Ambiente, o seguinte:

**Artigo 1.º**

**Renovação**

É renovada a concessão da zona de caça associativa da Herdade dos Machados (processo n.º 889-AFN) por um período de seis anos, constituída por vários prédios rústicos sítos na freguesia de Santo Agostinho, município do Moura, com a área de 2201 ha, conforme planta anexa à presente portaria e que dela faz parte integrante.

**Artigo 2.º**

**Terrenos em área classificada**

É criada uma área de condicionamento parcial à actividade cinegética identificada na planta anexa à presente portaria e que dela faz parte integrante.

**Artigo 3.º**

**Produção de efeitos**

Esta portaria produz efeitos a partir do dia 26 de Junho de 2010.

O Secretário de Estado das Florestas e Desenvolvimento Rural, *Rui Pedro de Sousa Barreiro*, em 2 de Setembro de 2010. — O Secretário de Estado do Ambiente, *Humberto Delgado Ubach Chaves Rosa*, em 23 de Agosto de 2010.

