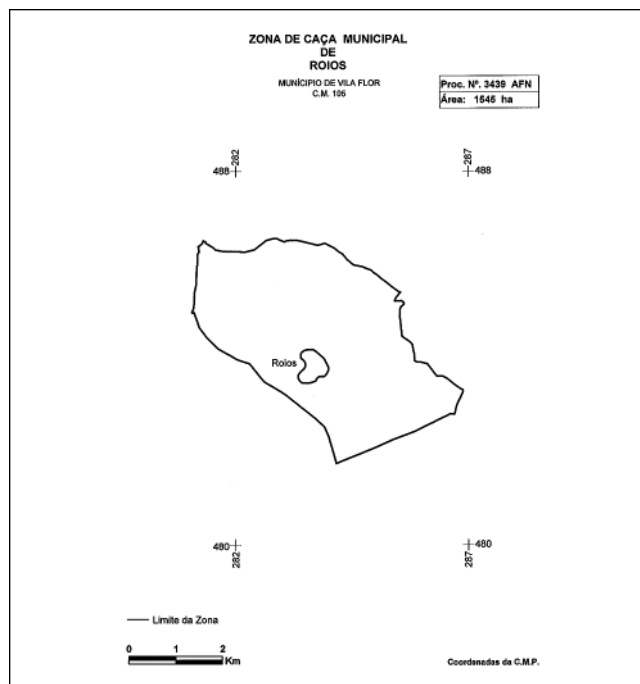


## Artigo 2.º

## Produção de efeitos

Esta portaria produz efeitos a partir do dia 3 de Outubro de 2009.

O Secretário de Estado das Florestas e Desenvolvimento Rural, *Rui Pedro de Sousa Barreiro*, em 7 de Junho de 2010.



## Portaria n.º 377/2010

de 24 de Junho

Pela Portaria n.º 1033-CR/2004, de 10 de Agosto, foi criada a zona de caça associativa de Vale d'Èça (processo n.º 3695-AFN), situada no município de Mértola, com a área de 1754 ha, válida até 10 de Agosto de 2016, renovável automaticamente por um período de igual duração e concessionada ao Clube de Caça e Pesca de Vale d'Èça, que entretanto requereu a anexação de alguns terrenos.

Cumpridos os preceitos legais, e com fundamento no disposto no artigo 11.º, em conjugação com o estipulado na alínea *a*) do artigo 40.º, ambos do Decreto-Lei n.º 202/2004, de 18 de Agosto, com a redacção que lhe foi conferida pelo Decreto-Lei n.º 201/2005, de 24 de Novembro, e com a alteração do Decreto-Lei n.º 9/2009, de 9 de Janeiro, consultado o Conselho Cinegético Municipal de Mértola, de acordo com a alínea *d*) do artigo 158.º do mesmo diploma, e no uso das competências delegadas pelo Ministro da Agricultura, do Desenvolvimento Rural e das Pescas pelo despacho n.º 78/2010, de 5 de Janeiro, manda o Governo, pelo Secretário de Estado das Florestas e Desenvolvimento Rural, o seguinte:

## Artigo 1.º

## Anexação

São anexados à zona de caça associativa de Vale d'Èça (processo n.º 3695-AFN) vários prédios rústicos, sítios nas freguesias de Santa Cruz e Santana do Mato, ambas do município de Mértola, com a área de 113 ha, ficando assim esta zona de caça com a área total de 1867 ha, conforme planta anexa a esta portaria e que dela faz parte integrante.

## Artigo 2.º

## Efeitos da sinalização

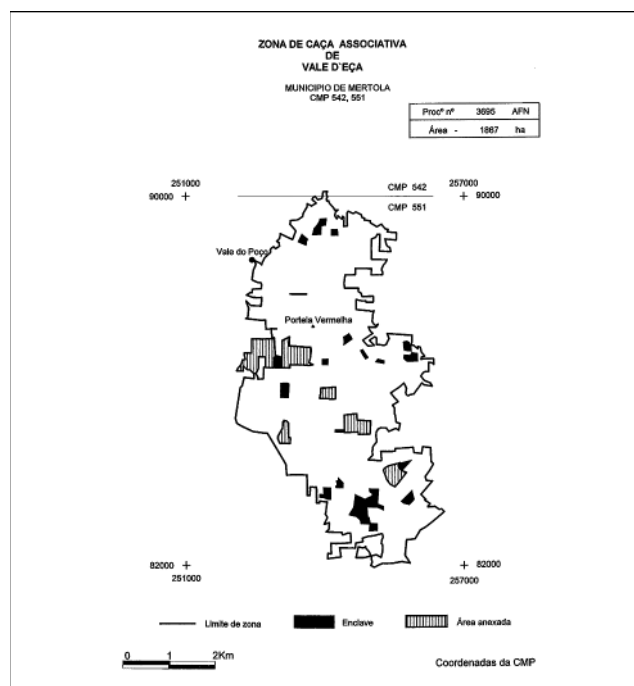
A anexação referida no artigo anterior só produz efeitos, relativamente a terceiros, com a instalação da respectiva sinalização.

## Artigo 3.º

## Produção de efeitos

Esta portaria produz efeitos a partir do dia 11 de Agosto de 2010.

O Secretário de Estado das Florestas e Desenvolvimento Rural, *Rui Pedro de Sousa Barreiro*, em 7 de Junho de 2010.



## Portaria n.º 378/2010

de 24 de Junho

Pela Portaria n.º 446/2006, de 12 de Maio, foi criada a zona de caça municipal de São Bartolomeu de Messines (processo n.º 4295-AFN), situada no município de Silves, com a área de 4335 ha, válida até 12 de Maio de 2012, e transferida a sua gestão para a Associação de Caçadores do Barrocal Algarvio.

Pela Portaria n.º 448/2006, de 12 de Maio, foi criada a zona de caça associativa dos Martuços (processo n.º 4296-AFN), situada no município de Silves, com a área de 566 ha, válida até 12 de Maio de 2018, renovável automaticamente por períodos de 12 anos, e transferida a sua gestão para a Associação de Caçadores do Barrocal Algarvio.

Entretanto, a entidade gestora de ambas as zonas de caça requereu a exclusão de alguns terrenos à zona de caça municipal e a anexação dos mesmos à zona de caça associativa.

Cumpridos os preceitos legais e com fundamento no disposto no n.º 2 do artigo 28.º e no artigo 11.º, em conjugação com o estipulado na alínea *a*) do artigo 40.º, do Decreto-Lei n.º 202/2004, de 18 de Agosto, com a redacção que lhe foi conferida pelo Decreto-Lei n.º 201/2005, de 24 de Novembro, e com a alteração do Decreto-Lei n.º 9/2009, de 9 de Janeiro, consultado o Conselho Cinegético Municipal de Silves, de acordo com a alínea *d*) do artigo 158.º do mesmo diploma, e no uso das competências delegadas pelo Ministro

da Agricultura, do Desenvolvimento Rural e das Pescas pelo despacho n.º 78/2010, de 5 de Janeiro, manda o Governo, pelo Secretário de Estado das Florestas e Desenvolvimento Rural, o seguinte:

### Artigo 1.º

#### Exclusão

São excluídos da zona de caça municipal de São Bartolomeu de Messines (processo n.º 4295AFN) os terrenos cinegéticos sitos nas freguesias de Algez e São Bartolomeu de Messines, município de Silves, com a área de 661 ha, passando esta zona de caça a ser constituída pelos terrenos cinegéticos cujos limites constam da planta anexa à presente portaria e que dela faz parte integrante e com a área total de 3674 ha.

### Artigo 2.º

#### Anexação

São anexados à zona de caça associativa dos Martuços (processo n.º 4296-AFN) vários prédios rústicos, sitos nas freguesias de Algez e São Bartolomeu de Messines, município de Silves, com a área de 570 ha, passando esta zona de caça a ser constituída pelos prédios rústicos cujos limites constam da planta anexa à presente portaria e que dela faz parte integrante e com a área total de 1136 ha.

### Artigo 3.º

#### Efeitos da sinalização

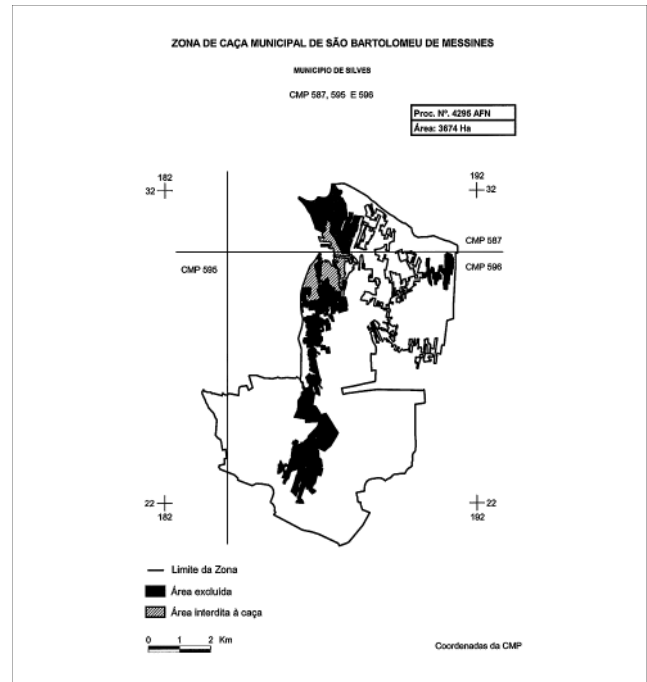
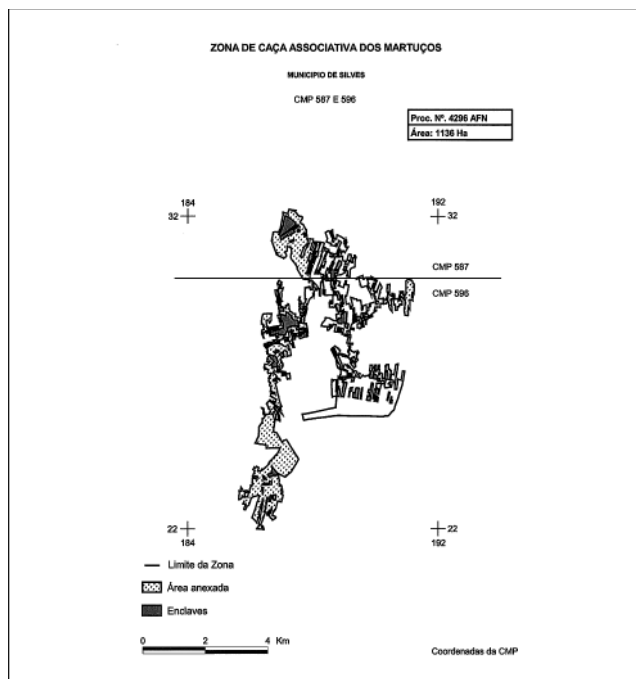
A anexação e a exclusão às zonas de caça só produzem efeitos, relativamente a terceiros, após a correcção das respectivas sinalizações.

### Artigo 4.º

#### Produção de efeitos

Esta portaria produz efeitos a partir do dia seguinte ao da sua publicação.

O Secretário de Estado das Florestas e Desenvolvimento Rural, *Rui Pedro de Sousa Barreiro*, em 7 de Junho de 2010.



## MINISTÉRIOS DA AGRICULTURA, DO DESENVOLVIMENTO RURAL E DAS PESCAS E DO AMBIENTE E DO ORDENAMENTO DO TERRITÓRIO

### Portaria n.º 379/2010

de 24 de Junho

Pela Portaria n.º 430/2009, de 24 Abril, foi renovada a zona de caça municipal de Almendra (processo n.º 3266-AFN), situada no município de Vila Nova de Foz Côa, com a área de 1788 ha, válida até 12 de Setembro de 2015, e transferida a sua gestão para Clube de Caça e Pesca de Almendra.

Foi entretanto autorizado um pedido de direito à não caça, pelo que há necessidade de excluir da zona de caça municipal em causa a área respeitante ao referido pedido.

Cumpridos os preceitos legais e com fundamento no disposto nos n.ºs 1 e 2 do artigo 57.º do Decreto-Lei n.º 202/2004, de 18 de Agosto, com a redacção que lhe foi conferida pelo Decreto-Lei n.º 201/2005, de 24 de Novembro, e com a alteração do Decreto-Lei n.º 9/2009, de 9 de Janeiro, e no uso das competências delegadas pelo Ministro da Agricultura, do Desenvolvimento Rural e das Pescas pelo despacho n.º 78/2010, de 5 de Janeiro, e delegadas pela Ministra do Ambiente e do Ordenamento do Território pelo despacho n.º 932/2010, de 14 de Janeiro, manda o Governo, pelo Secretário de Estado das Florestas e Desenvolvimento Rural e pelo Secretário de Estado do Ambiente, o seguinte:

### Artigo 1.º

#### Exclusão

É excluída da zona de caça municipal de Almendra (processo n.º 3266-AFN) a parte rústica dos prédios mistos denominados Portela e Carrascal, sitos na freguesia de Almendra, município de Vila Nova de Foz Côa, com a área de 11 ha, passando assim a zona de caça a ser constituída