

Tourigo, todas do município de Tondela, com uma área de 334 ha, passando esta zona de caça a ser constituída pelos terrenos cinegéticos cujos limites constam da planta anexa à presente portaria e que dela faz parte integrante, com uma área total de 7015 ha.

**Artigo 3.º**

**Acesso dos caçadores**

De acordo com o estabelecido no artigo 15.º do Decreto-Lei n.º 202/2004, de 18 de Agosto, com a redacção que lhe foi conferida pelo Decreto-Lei n.º 201/2005, de 24 de Novembro, e com a alteração do Decreto-Lei n.º 9/2009, de 9 de Janeiro, os critérios de proporcionalidade de acesso dos caçadores à zona de caça municipal de Alagoa (processo n.º 3683-AFN) passam a ser os que abaixo se indicam:

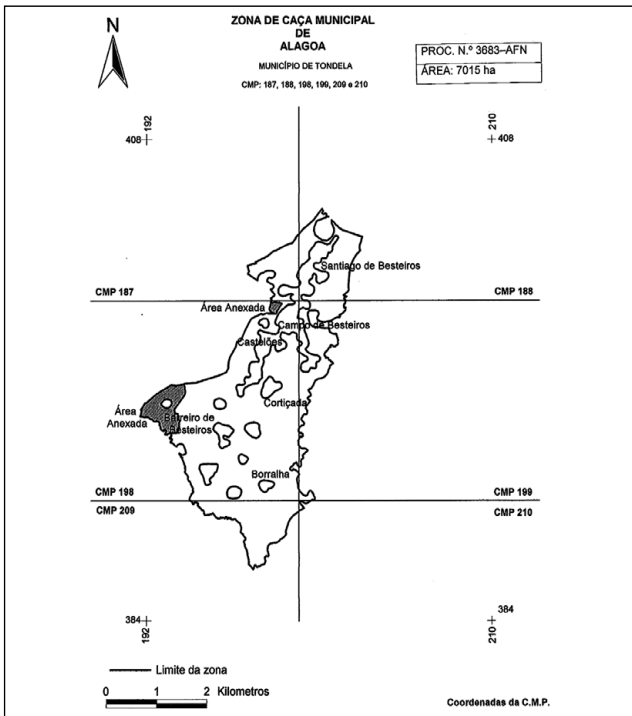
- a) 60 % relativamente aos caçadores referidos na alínea a) do citado artigo 15.º;
- b) 20 % relativamente aos caçadores referidos na alínea b) do citado artigo 15.º;
- c) 15 % relativamente aos caçadores referidos na alínea c) do citado artigo 15.º;
- d) 5 % aos demais caçadores conforme é referido na alínea d) do citado artigo 15.º

**Artigo 4.º**

**Produção de efeitos**

Esta portaria produz efeitos a partir do dia 17 de Julho de 2010.

O Secretário de Estado das Florestas e Desenvolvimento Rural, *Rui Pedro de Sousa Barreiro*, em 7 de Junho de 2010.



**Portaria n.º 366/2010**  
**de 23 de Junho**

Pela Portaria n.º 1229/2004, de 22 de Setembro, foi criada a zona de caça municipal de Liceia, Seixo e Gatões (pro-

cesso n.º 3838-AFN), situada no município de Montemor-o-Velho, válida até 22 de Setembro de 2010, e transferida a sua gestão para o Clube de Caça, Pesca e Columbofilia de Liceia, que entretanto veio requerer a sua renovação.

Cumpridos os preceitos legais, com fundamento no disposto no artigo 21.º em conjugação com o estipulado na alínea a) do artigo 18.º do Decreto-Lei n.º 202/2004, de 18 de Agosto, com a redacção que lhe foi conferida pelo Decreto-Lei n.º 201/2005, de 24 de Novembro, e com a alteração do Decreto-Lei n.º 9/2009, de 9 de Janeiro, consultado o Conselho Cinegético Municipal de Montemor-o-Velho de acordo com a alínea d) do artigo 158.º do mesmo diploma, e no uso das competências delegadas pelo Ministro da Agricultura, do Desenvolvimento Rural e das Pescas pelo despacho n.º 78/2010, de 5 de Janeiro, manda o Governo, pelo Secretário de Estado das Florestas e Desenvolvimento Rural, o seguinte:

**Artigo 1.º**

**Renovação**

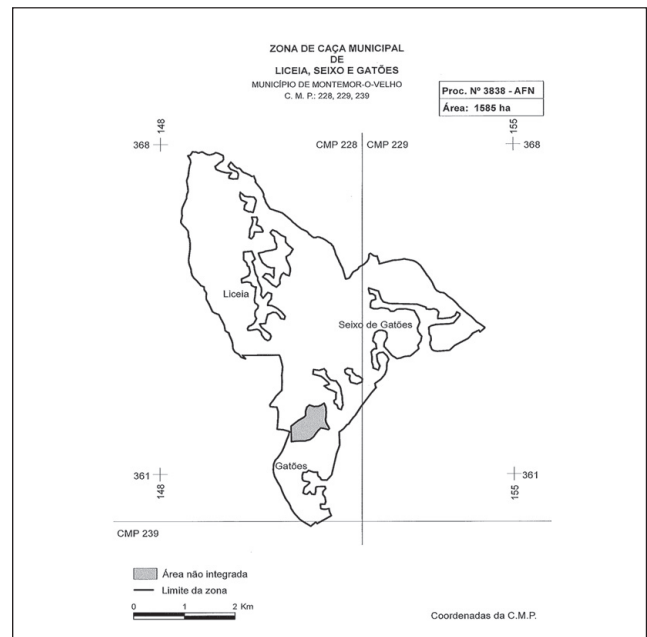
É renovada a zona de caça municipal de Liceia, Seixo e Gatões (processo n.º 3838-AFN), bem como a respectiva transferência de gestão, por um período de seis anos, constituída pelos terrenos cinegéticos cujos limites constam da planta anexa à presente portaria e que dela faz parte integrante, sitos nas freguesias de Gatões, Liceia e Seixo de Gatões, município de Montemor-o-Velho, com a área de 1585 ha.

**Artigo 2.º**

**Produção de efeitos**

A presente portaria produz efeitos a partir do dia 23 de Setembro de 2010.

O Secretário de Estado das Florestas e Desenvolvimento Rural, *Rui Pedro de Sousa Barreiro*, em 7 de Junho de 2010.



**Portaria n.º 367/2010**  
**de 23 de Junho**

Pela Portaria n.º 1231/2008, de 28 de Outubro, foi concessionada a Carlos Frederico Abecassis Amaral Neto a

zona de caça turística das Balsas (processo n.º 5074-AFN), situada no município da Chamusca, que entretanto requer a anexação à referida zona de caça de um prédio rústico.

Assim:

Cumpridos os preceitos legais, e com fundamento no disposto no artigo 11.º, em conjugação com o estipulado na alínea a) do artigo 40.º, ambos do Decreto-Lei n.º 202/2004, de 18 de Agosto, com a redacção que lhe foi conferida pelo Decreto-Lei n.º 201/2005, de 24 de Novembro, e com a alteração do Decreto-Lei n.º 9/2009, de 9 de Janeiro, consultado o Conselho Cinegético Municipal da Chamusca de acordo com a alínea d) do artigo 158.º do mesmo diploma, e no uso das competências delegadas pelo Ministro da Agricultura, do Desenvolvimento Rural e das Pescas pelo despacho 78/2010, de 5 de Janeiro, manda o Governo, pelo Secretário de Estado das Florestas e Desenvolvimento Rural, o seguinte:

**Artigo 1.º**

**Anexação**

É anexado o prédio rústico denominado «Casal das Balsas», sito na freguesia de Ulme, município da Chamusca, com a área de 355 ha, ficando assim a zona de caça com a área total de 1573 ha, conforme planta anexa a esta portaria e que dela faz parte integrante.

**Artigo 2.º**

**Efeitos da sinalização**

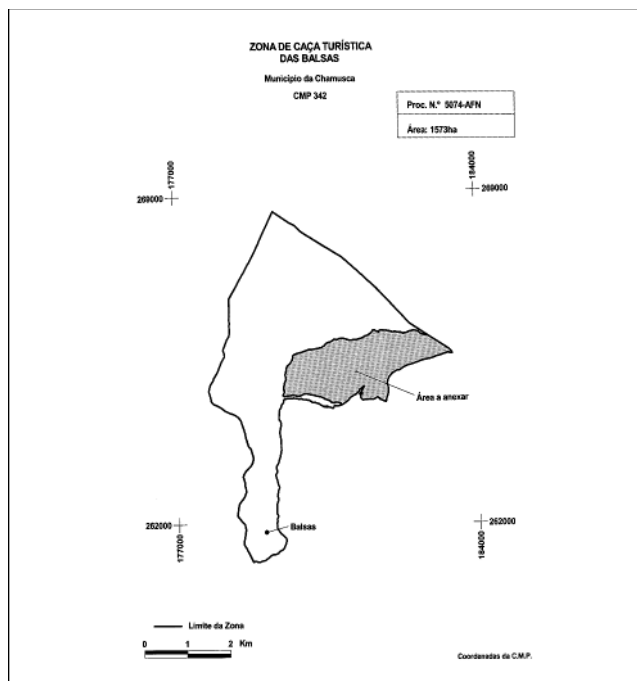
A anexação só produz efeitos, relativamente a terceiros, com a instalação da respectiva sinalização.

**Artigo 3.º**

**Produção de efeitos**

Esta portaria produz efeitos a partir do dia seguinte ao da sua publicação.

O Secretário de Estado das Florestas e Desenvolvimento Rural, *Rui Pedro de Sousa Barreiro*, em 7 de Junho de 2010.



**Portaria n.º 368/2010**

**de 23 de Junho**

Pela Portaria n.º 1039/2004, de 9 de Setembro, foi renovada a zona de caça associativa de Palaçoulo (processo n.º 1039-AFN), situada no município de Miranda do Douro, concessionada à CARAMONICO — Associação para o Desenvolvimento Integrado de Palaçoulo.

Pela Portaria n.º 1427/2006, de 21 de Dezembro, foram anexados à citada zona de caça outros prédios rústicos, tendo a mesma ficado com a área total de 1901 ha.

Veio agora a entidade gestora requerer a desanexação de alguns prédios rústicos e a anexação de outros a esta zona de caça. Assim:

Com fundamento no disposto nos artigos 11.º e 47.º, e na alínea a) do artigo 40.º do Decreto-Lei n.º 202/2004, de 18 de Agosto, com a redacção que lhe foi conferida pelo Decreto-Lei n.º 201/2005, de 24 de Novembro, e com a alteração do Decreto-Lei n.º 9/2009, de 9 de Janeiro, consultado o Conselho Cinegético Municipal de Miranda do Douro de acordo com a alínea d) do artigo 158.º do mesmo diploma, e no uso das competências delegadas pelo Ministro da Agricultura, do Desenvolvimento Rural e das Pescas pelo despacho n.º 78/2010, de 5 de Janeiro, manda o Governo, pelo Secretário de Estado das Florestas e Desenvolvimento Rural, o seguinte:

**Artigo 1.º**

**Desanexação**

São desanexados da zona de caça associativa de Palaçoulo (processo n.º 1039-AFN) vários prédios rústicos com a área de 20 ha e anexados outros com a área de 129 ha, todos eles sitos na freguesia Palaçoulo, município de Miranda do Douro, ficando a mesma com a área total de 2558 ha, conforme planta anexa à presente portaria e que dela faz parte integrante.

**Artigo 2.º**

**Efeitos da sinalização**

Esta anexação só produz efeitos, relativamente a terceiros, com a instalação da respectiva sinalização.

O Secretário de Estado das Florestas e Desenvolvimento Rural, *Rui Pedro de Sousa Barreiro*, em 7 de Junho de 2010.

