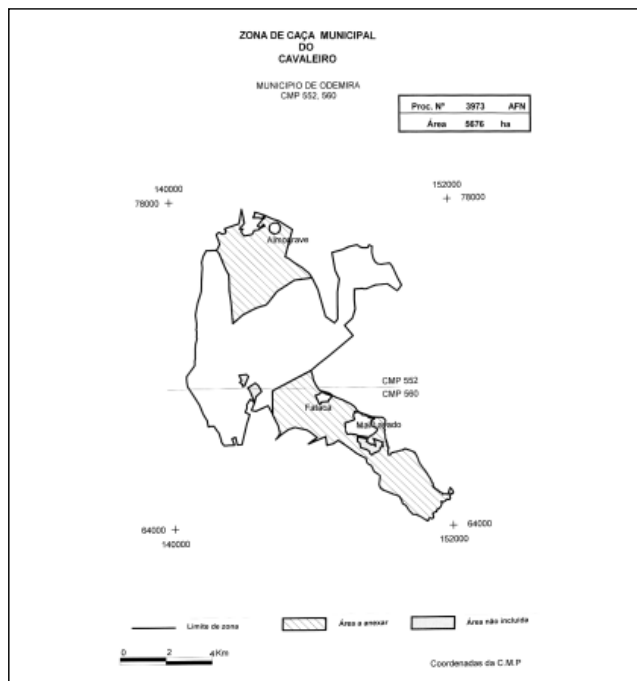


município de Odemira, com a área de 2345 ha, ficando a mesma com a área total de 5676 ha, conforme planta anexa à presente portaria e que dela faz parte integrante.

2.º A presente anexação só produz efeitos, relativamente a terceiros, com a instalação da respectiva sinalização.

Pelo Ministro do Ambiente, do Ordenamento do Território e do Desenvolvimento Regional, *Humberto Delgado Ubach Chaves Rosa*, Secretário de Estado do Ambiente, em 14 de Janeiro de 2009. — Pelo Ministro da Agricultura, do Desenvolvimento Rural e das Pescas, *Ascenso Luís Seixas Simões*, Secretário de Estado do Desenvolvimento Rural e das Florestas, em 16 de Janeiro de 2009.



Portaria n.º 86/2009

de 23 de Janeiro

Com fundamento no disposto na alínea *a*) do artigo 40.º e no n.º 1 do artigo 118.º do Decreto-Lei n.º 202/2004, de 18 de Agosto, com as alterações introduzidas pelo Decreto-Lei n.º 201/2005, de 24 de Novembro;

Ouvido o Conselho Cinegético Municipal de Idanha-a-Nova:

Manda o Governo, pelos Ministros do Ambiente, do Ordenamento do Território e do Desenvolvimento Regional e da Agricultura, do Desenvolvimento Rural e das Pescas, o seguinte:

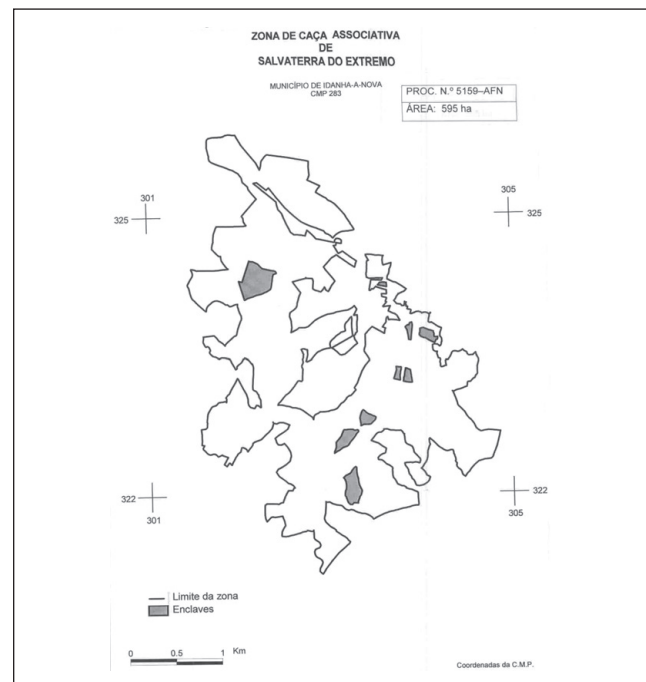
1.º Pela presente portaria é concessionada, pelo período de seis anos, renovável automaticamente por um único e igual período, ao Clube de Caça e Pesca de Salvaterra do Extremo, com o número de identificação fiscal 506501930 e sede na Rua da Deveza — 6060 Salvaterra do Extremo, a zona de caça associativa de Salvaterra do Extremo (processo n.º 5159-AFN), englobando vários prédios rústicos, cujos limites constam da planta anexa à presente portaria e que dela faz parte integrante, sitos na freguesia de Sal-

vaterra do Extremo, município de Idanha-a-Nova, com a área de 595 ha.

2.º A concessão de alguns terrenos incluídos em áreas classificadas poderá terminar, sem direito a indemnização, sempre que sejam introduzidas novas condicionantes por planos especiais de ordenamento do território ou obtidos dados científicos que comprovem a incompatibilidade da actividade cinegética com a conservação da natureza, até um máximo de 10% da área total da zona de caça.

3.º A zona de caça concessionada pela presente portaria produz efeitos relativamente a terceiros com a instalação da respectiva sinalização.

Pelo Ministro do Ambiente, do Ordenamento do Território e do Desenvolvimento Regional, *Humberto Delgado Ubach Chaves Rosa*, Secretário de Estado do Ambiente, em 19 de Janeiro de 2009. — Pelo Ministro da Agricultura, do Desenvolvimento Rural e das Pescas, *Ascenso Luís Seixas Simões*, Secretário de Estado do Desenvolvimento Rural e das Florestas, em 20 de Janeiro de 2009.



MINISTÉRIO DA AGRICULTURA, DO DESENVOLVIMENTO RURAL E DAS PESCAS

Portaria n.º 87/2009

de 23 de Janeiro

Pela Portaria n.º 1349/2004, de 22 de Outubro, foi renovada a zona de caça turística da Quinta da Granja (processo n.º 866-AFN), situada no município de Idanha-a-Nova, concessionada à Granja — Turismo, Caça e Pesca, L.ª

Pela mesma portaria foram também anexados à referida zona de caça vários prédios rústicos, tendo a mesma ficado com a área total de 1083 ha.

A concessionária requereu agora a anexação à referida zona de caça de outros prédios rústicos.

Assim:

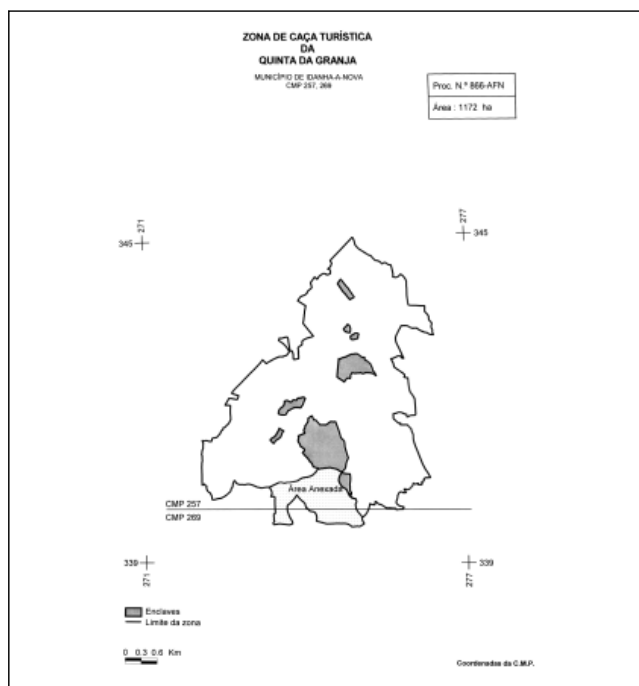
Com fundamento no disposto no artigo 11.º e na alínea a) do artigo 40.º do Decreto-Lei n.º 202/2004, de 18 de Agosto, com as alterações introduzidas pelo Decreto-Lei n.º 201/2005, de 24 de Novembro, e ouvido o Conselho Cinegético Municipal:

Manda o Governo, pelo Ministro da Agricultura, do Desenvolvimento Rural e das Pescas, o seguinte:

1.º São anexados à presente zona de caça vários prédios rústicos sítos na freguesia de Proença-a-Velha, município de Idanha-a-Nova, com a área de 89 ha, ficando a mesma com a área total de 1172 ha, conforme planta anexa à presente portaria e que dela faz parte integrante.

2.º A presente anexação só produz efeitos relativamente a terceiros com a instalação da respectiva sinalização.

Pelo Ministro da Agricultura, do Desenvolvimento Rural e das Pescas, *Ascenso Luís Seixas Simões*, Secretário de Estado do Desenvolvimento Rural e das Florestas, em 13 de Janeiro de 2009.



Portaria n.º 88/2009

de 23 de Janeiro

Pela Portaria n.º 709/2006, de 13 de Julho, foi concessionada a António Manuel Pinho Silva a zona de caça turística da Herdade de Cuncos e outras (processo n.º 4379-AFN), situada no município de Montemor-o-Novo.

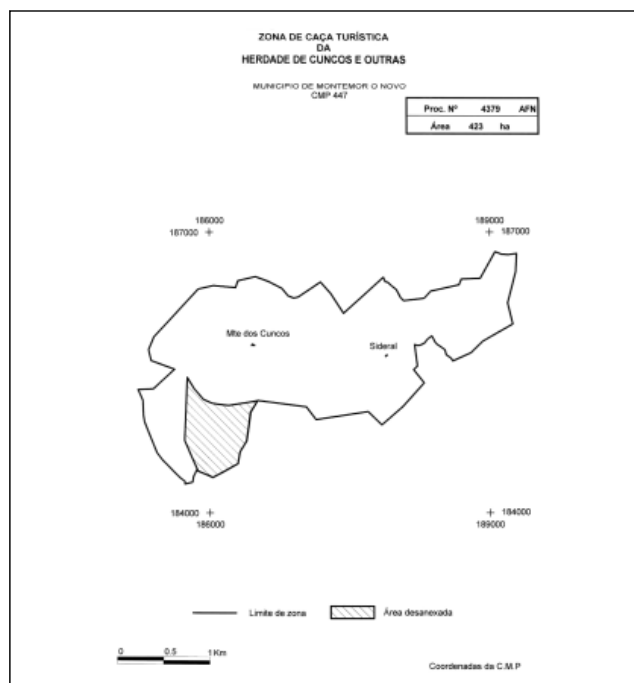
A concessionária requereu agora a desanexação de um prédio rústico da referida zona de caça.

Assim:

Com fundamento no disposto no artigo 47.º do Decreto-Lei n.º 202/2004, de 18 de Agosto, com as alterações introduzidas pelo Decreto-Lei n.º 201/2005, de 24 de Novembro, manda o Governo, pelo Ministro da Agricultura, do Desenvolvimento Rural e das Pescas, que seja desanexado da presente zona de caça o prédio rústico denominado Herdade da Relva do Meio, sito na freguesia de Cabrela, município de Montemor-o-Novo, com a área de 48 ha, ficando a mesma com a área total de 423 ha,

conforme planta anexa à presente portaria e que dela faz parte integrante.

Pelo Ministro da Agricultura, do Desenvolvimento Rural e das Pescas, *Ascenso Luís Seixas Simões*, Secretário de Estado do Desenvolvimento Rural e das Florestas, em 13 de Janeiro de 2009.



Portaria n.º 89/2009

de 23 de Janeiro

Pela Portaria n.º 712/2003, de 4 de Agosto, foi renovada até 13 de Julho de 2015 a zona de caça turística do Monte das Flores (processo n.º 705-AFN), situada no município de Évora, concessionada à MONFLOR — Sociedade de Turismo, L.^{da}

Pelas Portarias n.ºs 1489/2007 e 136/2008, respectivamente de 20 de Novembro e de 14 de Fevereiro, foram desanexados da referida zona de caça vários prédios rústicos tendo a mesma ficado com a área total de 1957 ha.

A concessionária requereu agora a desanexação de outros prédios rústicos.

Assim:

Com fundamento no disposto no artigo 47.º do Decreto-Lei n.º 202/2004, de 18 de Agosto, com as alterações introduzidas pelo Decreto-Lei n.º 201/2005, de 24 de Novembro, manda o Governo, pelo Ministro da Agricultura, do Desenvolvimento Rural e das Pescas, que seja desanexado da presente zona de caça o prédio rústico denominado «Herdade da Chaminé», sito na freguesia de Horta das Figueiras, município de Évora, com a área de 591 ha, ficando a mesma com a área total de 1366 ha, conforme a planta anexa à presente portaria e que dela faz parte integrante.

Pelo Ministro da Agricultura, do Desenvolvimento Rural e das Pescas, *Ascenso Luís Seixas Simões*, Secretário de Estado do Desenvolvimento Rural e das Florestas, em 13 de Janeiro de 2009.