

introduzidas pelo Decreto-Lei n.º 201/2005, de 24 de Novembro, e ouvido o Conselho Cinegético Municipal de Grândola:

Manda o Governo, pelo Ministro da Agricultura, do Desenvolvimento Rural e das Pescas, o seguinte:

1.º Pela presente portaria é criada a zona de caça municipal da Várzea Redonda (processo n.º 5014-DGRF), pelo período de seis anos, e transferida a sua gestão para a Associação de Caça e Pesca Os Grandolenses, com o número de identificação fiscal 507306740 e sede na Rua de Maria Helena Vieira da Silva, lote 41-A, 7570-288 Grândola.

2.º Passam a integrar esta zona de caça os terrenos cinegéticos cujos limites constam da planta anexa à presente portaria e que dela faz parte integrante, sitos na freguesia e município de Grândola, com a área de 238 ha.

3.º De acordo com o estabelecido no artigo 15.º do Decreto-Lei n.º 202/2004, de 18 de Agosto, com as alterações introduzidas pelo Decreto-Lei n.º 201/2005, de 24 de Novembro, os critérios de proporcionalidade de acesso dos caçadores a esta zona de caça compreendem as seguintes percentagens:

a) 10 % relativamente aos caçadores referidos na alínea a) do citado artigo 15.º;

b) 40 % relativamente aos caçadores referidos na alínea b) do citado artigo 15.º;

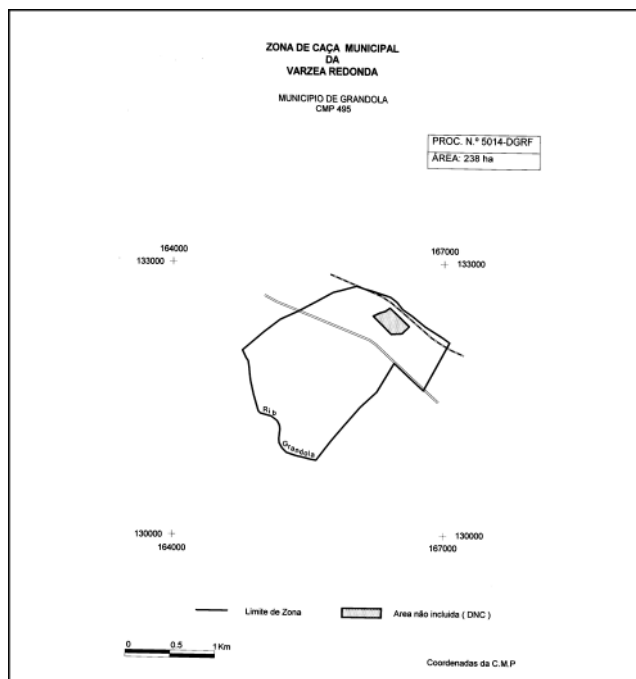
c) 10 % relativamente aos caçadores referidos na alínea c) do citado artigo 15.º;

d) 40 % aos demais caçadores, conforme é referido na alínea d) do citado artigo 15.º

4.º As restantes condições de transferência de gestão encontram-se definidas no plano de gestão.

5.º A zona de caça criada pela presente portaria produz efeitos relativamente a terceiros com a instalação da respectiva sinalização.

Pelo Ministro da Agricultura, do Desenvolvimento Rural e das Pescas, *Ascenso Luís Seixas Simões*, Secretário de Estado do Desenvolvimento Rural e das Florestas, em 26 de Agosto de 2008.



Portaria n.º 1005/2008

de 5 de Setembro

Pela Portaria n.º 544-P/96, de 4 de Outubro, foi concessionada à Sociedade Agro-Pecuária da Herdade da Silveirinha, L.ª, a zona de caça turística da Herdade da Rouquina (processo n.º 1973-DGRF), situada no município de Estremoz, válida até 4 de Outubro de 2008.

Entretanto, a entidade concessionária veio requerer a sua renovação.

Cumpridos os preceitos legais, com fundamento no disposto na alínea a) do artigo 40.º e no artigo 48.º do Decreto-Lei n.º 202/2004, de 18 de Agosto, com as alterações introduzidas pelo Decreto-Lei n.º 201/2005, de 24 de Novembro, manda o Governo, pelo Ministro da Agricultura, do Desenvolvimento Rural e das Pescas, o seguinte:

1.º Pela presente portaria é renovada, por um período de 12 anos, renovável por dois períodos de igual duração, a concessão da zona de caça turística da Herdade da Rouquina (processo n.º 1973-DGRF), abrangendo vários prédios rústicos sitos nas freguesias de Glória e Évoramonte, município de Estremoz, com a área de 411 ha.

2.º A presente portaria produz efeitos a partir do dia 5 de Outubro de 2008.

Pelo Ministro da Agricultura, do Desenvolvimento Rural e das Pescas, *Ascenso Luís Seixas Simões*, Secretário de Estado do Desenvolvimento Rural e das Florestas, em 26 de Agosto de 2008.

Portaria n.º 1006/2008

de 5 de Setembro

Pela Portaria n.º 961/2005, de 4 de Outubro, foi concessionada a Pedro Manuel Ramos Silvestre Ferreira e não Pedro Manuel Ramos Silvestre, como por lapso é referido na citada portaria, a zona de caça turística da Herdade do Pinheiro (processo n.º 4050-DGRF), situada no município de Ferreira do Alentejo.

A concessionária requereu agora a anexação à referida zona de caça de outros prédios rústicos.

Assim:

Com fundamento no disposto no artigo 11.º e na alínea a) do artigo 40.º do Decreto-Lei n.º 202/2004, de 18 de Agosto, com as alterações introduzidas pelo Decreto-Lei n.º 201/2005, de 24 de Novembro, e ouvido o Conselho Cinegético Municipal:

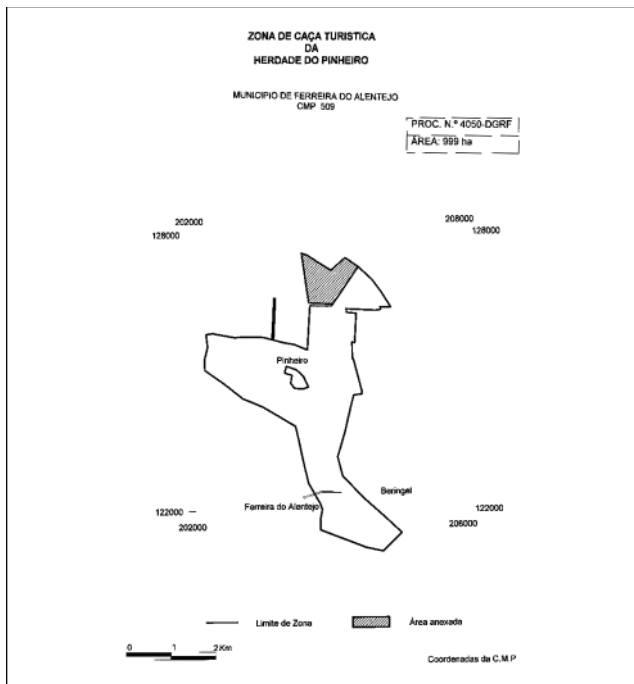
Manda o Governo, pelo Ministro da Agricultura, do Desenvolvimento Rural e das Pescas, o seguinte:

1.º São anexados à presente zona de caça vários prédios rústicos sitos nas freguesias de Alfundão e Ferreira do Alentejo, município de Ferreira do Alentejo, com a área de 84 ha, ficando a mesma com a área total de 999 ha, conforme planta anexa à presente portaria e que dela faz parte integrante.

2.º Esta anexação só produz efeitos relativamente a terceiros com a instalação da respectiva sinalização.

3.º A presente portaria produz efeitos a partir do dia 1 de Outubro de 2008.

Pelo Ministro da Agricultura, do Desenvolvimento Rural e das Pescas, *Ascenso Luís Seixas Simões*, Secretário de Estado do Desenvolvimento Rural e das Florestas, em 26 de Agosto de 2008.



Portaria n.º 1007/2008

de 5 de Setembro

Pela Portaria n.º 544-Q/96, de 4 de Outubro, alterada pelas Portarias n.ºs 960/99 e 885/2000, de 30 de Outubro e de 27 de Setembro, foi concessionada a Francisco José do Ó Sabino a zona de caça turística do Monte Novo do Outeiro Alto (processo n.º 1972-DGRF), situada nos municípios de Ferreira do Alentejo, Aljustrel e Santiago do Cacém, válida até 4 de Outubro de 2008.

Veio agora aquela entidade requerer a renovação desta zona de caça e simultaneamente a anexação de outros prédios rústicos.

Cumpridos os preceitos legais, com fundamento no disposto nos artigos 11.º e 48.º, em conjugação com o estipulado na alínea a) do artigo 40.º, do Decreto-Lei n.º 202/2004, de 18 de Agosto, com as alterações introduzidas pelo Decreto-Lei n.º 201/2005, de 24 de Novembro, ouvidos os Conselhos Cinegéticos Municipais:

Manda o Governo, pelo Ministro da Agricultura, do Desenvolvimento Rural e das Pescas, o seguinte:

1.º É renovada, por um período de 12 anos, renovável automaticamente e com efeitos a partir do dia 5 de Outubro de 2008, a concessão desta zona de caça, abrangendo vários prédios rústicos sitos na freguesia de Ermidas, município de Santiago do Cacém, com a área de 328 ha, na freguesia de São João de Negrilhos, município de Aljustrel, com a área de 156 ha, e nas freguesias de Ferreira do Alentejo e Figueira de Cavaleiros, município de Ferreira do Alentejo, com a área de 1113 ha.

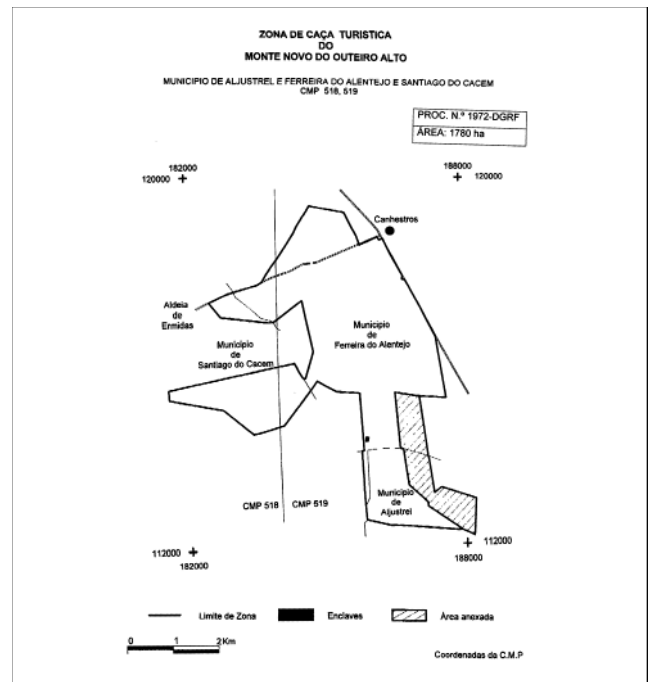
2.º São anexados à presente zona de caça vários prédios rústicos sitos na freguesia de São João de Negrilhos, município de Aljustrel, com a área de 113 ha, e na freguesia e município de Ferreira do Alentejo, com a área de 70 ha.

3.º Esta zona de caça após a sua renovação e anexação dos terrenos acima referidos ficará com a área total de

1780 ha, conforme planta anexa à presente portaria e que dela faz parte integrante.

4.º Esta anexação só produz efeitos relativamente a terceiros com a instalação da respectiva sinalização.

Pelo Ministro da Agricultura, do Desenvolvimento Rural e das Pescas, *Ascenso Luís Seixas Simões*, Secretário de Estado do Desenvolvimento Rural e das Florestas, em 26 de Agosto de 2008.



Portaria n.º 1008/2008

de 5 de Setembro

Com fundamento no disposto no artigo 26.º do Decreto-Lei n.º 202/2004, de 18 de Agosto, com as alterações introduzidas pelo Decreto-Lei n.º 201/2005, de 24 de Novembro, e ouvido o Conselho Cinegético Municipal de Vila Real:

Manda o Governo, pelo Ministro da Agricultura, do Desenvolvimento Rural e das Pescas, o seguinte:

1.º Pela presente portaria é criada a zona de caça municipal de Justes (processo n.º 5015-DGRF), pelo período de seis anos, e transferida a sua gestão para a Junta de Freguesia de Justes, com o número de identificação fiscal 507578287 e sede em Justes, 5000-121 Justes.

2.º Passam a integrar esta zona de caça os terrenos cinegéticos cujos limites constam da planta anexa à presente portaria e que dela faz parte integrante, sitos na freguesia de Justes, município de Vila Real, com a área de 624 ha.

3.º De acordo com o estabelecido no artigo 15.º do Decreto-Lei n.º 202/2004, de 18 de Agosto, com as alterações introduzidas pelo Decreto-Lei n.º 201/2005, de 24 de Novembro, os critérios de proporcionalidade de acesso dos caçadores a esta zona de caça compreendem as seguintes percentagens:

a) 50% relativamente aos caçadores referidos na alínea a) do citado artigo 15.º;