

18 de Agosto, com as alterações introduzidas pelo Decreto-Lei n.º 201/2005, de 24 de Novembro;

Ouvido o Conselho Cinegético Municipal de Barrancos:

Manda o Governo, pelos Ministros do Ambiente, do Ordenamento do Território e do Desenvolvimento Regional e da Agricultura, do Desenvolvimento Rural e das Pescas, o seguinte:

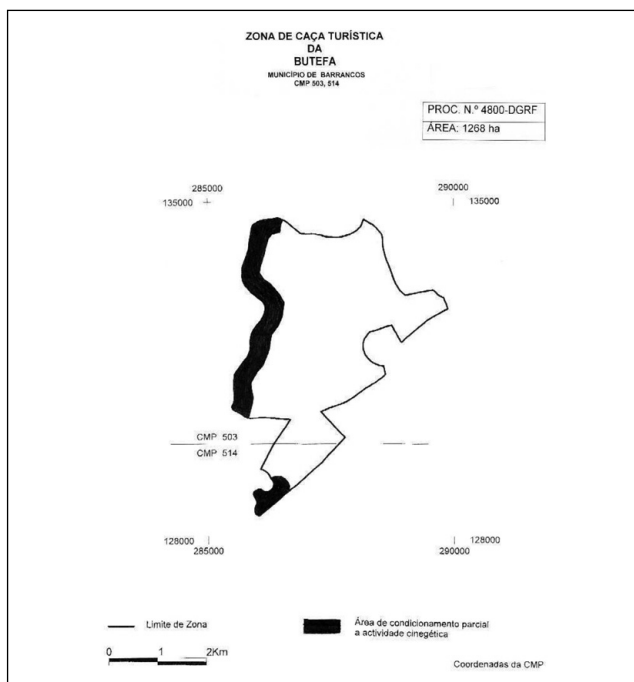
1.º Pela presente portaria é concessionada, pelo período de 12 anos, renovável automaticamente por um único e igual período, à Sociedade Agrícola da Butefa, L.ª, com o número de identificação fiscal 504988280 e sede na Rua de André Gonçalves, 8-A, 7350-139 Elvas, a zona de caça turística da Butefa (processo n.º 4800-DGRF), englobando vários prédios rústicos sítos na freguesia e município de Barrancos, com a área de 1268 ha, conforme planta anexa à presente portaria e que dela faz parte integrante.

2.º A concessão de terrenos incluídos em áreas classificadas poderá terminar, sem direito a indemnização, sempre que sejam introduzidas novas condicionantes por planos especiais de ordenamento do território ou obtidos dados científicos que comprovem a incompatibilidade da actividade cinegética com a conservação da natureza, até ao máximo de 10 % da área total da zona de caça.

3.º São criadas áreas de condicionamento parcial à actividade cinegética, que se encontram devidamente demarcadas na planta anexa.

4.º A zona de caça concessionada pela presente portaria produz efeitos, relativamente a terceiros, com a instalação da respectiva sinalização.

Pelo Ministro do Ambiente, do Ordenamento do Território e do Desenvolvimento Regional, *Humberto Delgado Ubach Chaves Rosa*, Secretário de Estado do Ambiente, em 7 de Janeiro de 2008. — Pelo Ministro da Agricultura, do Desenvolvimento Rural e das Pescas, *Luís Medeiros Vieira*, Secretário de Estado Adjunto, da Agricultura e das Pescas, em 17 de Janeiro de 2008.



Portaria n.º 82/2008

de 25 de Janeiro

Pela Portaria n.º 1131/2005, de 31 de Outubro, foi criada a zona de caça municipal de Miranda do Douro (processo n.º 4141-DGRF), situada no município de Miranda do Douro, e transferida a sua gestão para o Clube de Caça e Pesca de Miranda do Douro.

A entidade titular requereu agora a anexação à referida zona de caça de outros prédios rústicos.

Assim:

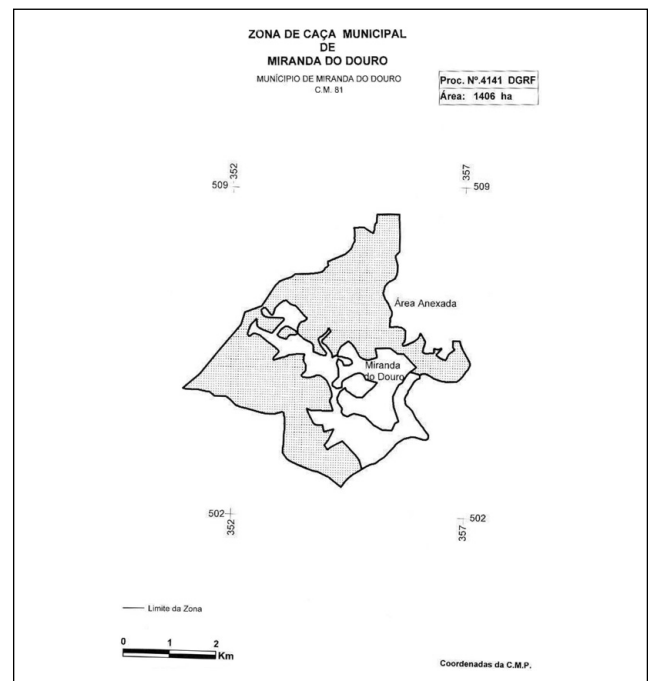
Com fundamento no disposto nos artigos 11.º e 26.º e no n.º 1 do artigo 118.º do Decreto-Lei n.º 202/2004, de 18 de Agosto, com as alterações introduzidas pelo Decreto-Lei n.º 201/2005, de 24 de Novembro, e ouvido o Conselho Cinegético Municipal:

Manda o Governo, pelos Ministros do Ambiente, do Ordenamento do Território e do Desenvolvimento Regional e da Agricultura, do Desenvolvimento Rural e das Pescas, o seguinte:

1.º São anexados à presente zona de caça vários prédios rústicos sítos nas freguesias de Miranda do Douro e Duas Igrejas, município de Miranda do Douro, com a área de 1078 ha, ficando a mesma com a área total de 1406 ha, conforme planta anexa à presente portaria e que dela faz parte integrante.

2.º A presente anexação só produz efeitos relativamente a terceiros com a instalação da respectiva sinalização.

Pelo Ministro do Ambiente, do Ordenamento do Território e do Desenvolvimento Regional, *Humberto Delgado Ubach Chaves Rosa*, Secretário de Estado do Ambiente, em 7 de Janeiro de 2008. — Pelo Ministro da Agricultura, do Desenvolvimento Rural e das Pescas, *Luís Medeiros Vieira*, Secretário de Estado Adjunto, da Agricultura e das Pescas, em 17 de Janeiro de 2008.



Portaria n.º 83/2008

de 25 de Janeiro

Pela Portaria n.º 1033-DB/2004, de 10 de Agosto, foi criada a zona de caça municipal de São Vicente da Beira (processo n.º 3634-DGRF), situada no município de Cas-

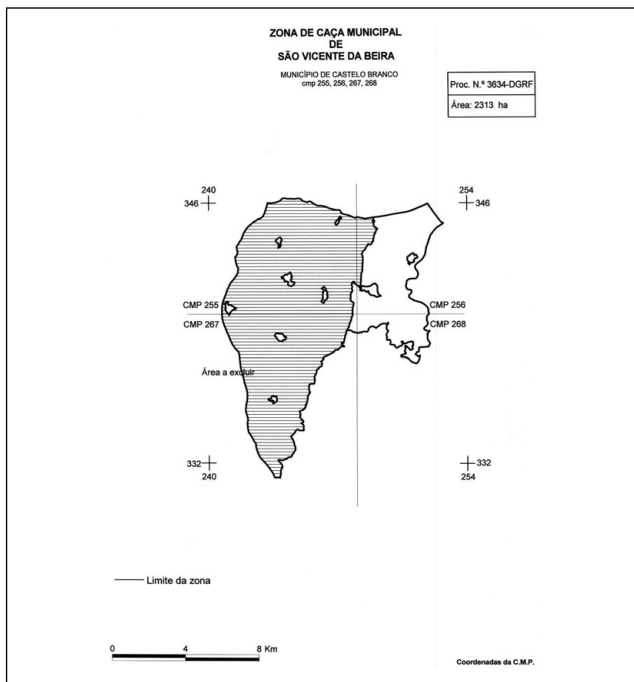
telo Branco, e transferida a sua gestão para a Associação de Caça e Pesca Casaleirense.

Veio agora a entidade titular da zona de caça acima referida requerer a exclusão de alguns terrenos da mesma.

Assim:

Com fundamento no disposto no n.º 2 do artigo 28.º do Decreto-Lei n.º 202/2004, de 18 de Agosto, com a redacção que lhe foi conferida pelo Decreto-Lei n.º 201/2005, de 24 de Novembro, manda o Governo, pelos Ministros do Ambiente, do Ordenamento do Território e do Desenvolvimento Regional e da Agricultura, do Desenvolvimento Rural e das Pescas, que sejam excluídos da presente zona de caça vários prédios rústicos sitos na freguesia de São Vicente da Beira, município de Castelo Branco, com a área de 7016 ha, ficando a mesma com a área de 2313 ha, conforme planta anexa à presente portaria e que dela faz parte integrante.

Pelo Ministro do Ambiente, do Ordenamento do Território e do Desenvolvimento Regional, *Humberto Delgado Ubach Chaves Rosa*, Secretário de Estado do Ambiente, em 7 de Janeiro de 2008. — Pelo Ministro da Agricultura, do Desenvolvimento Rural e das Pescas, *Luís Medeiros Vieira*, Secretário de Estado Adjunto, da Agricultura e das Pescas, em 17 de Janeiro de 2008.



Portaria n.º 84/2008

de 25 de Janeiro

Pela Portaria n.º 819/97, de 5 de Setembro, foi renovada, até 31 de Maio de 2008, a zona de caça associativa de Herdades de Alcaria Alta, Carriços e outras (processo n.º 255-DGRF), situada no município de Tavira, com a área de 220 ha, concessionada à Associação de Caçadores da Feiteira.

Pelas Portarias n.ºs 1373/2002 e 279/2004, respectivamente de 21 de Outubro e de 17 de Março, foram anexados à citada zona de caça vários prédios rústicos, tendo a mesma ficado com a área total de 1304 ha.

Entretanto, a entidade concessionária veio requerer a sua renovação e ao mesmo tempo a anexação de outros prédios rústicos.

Cumpridos os preceitos legais, com fundamento no disposto nos artigos 11.º e 48.º, em conjugação com o estipulado na alínea a) do artigo 40.º e no n.º 1 do artigo 118.º, do Decreto-Lei n.º 202/2004, de 18 de Agosto, com as alterações introduzidas pelo Decreto-Lei n.º 201/2005, de 24 de Novembro, ouvido o Conselho Cinegético Municipal:

Manda o Governo, pelos Ministros do Ambiente, do Ordenamento do Território e do Desenvolvimento Regional e da Agricultura, do Desenvolvimento Rural e das Pescas, o seguinte:

1.º Pela presente portaria é renovada, por um período de 12 anos, renovável automaticamente e com efeitos a partir do dia 1 de Junho de 2008, a concessão desta zona de caça, abrangendo vários prédios rústicos sitos na freguesia de Cachopo, município de Tavira, com a área de 1186 ha e que exprime uma redução da área concessionada de 118 ha.

2.º São anexados à presente zona de caça vários prédios rústicos sitos na freguesia de Cachopo, município de Tavira, com a área de 181 ha.

3.º A concessão de terrenos incluídos em áreas classificadas poderá terminar, sem direito a indemnização, sempre que sejam introduzidas novas condicionantes por planos especiais de ordenamento do território ou obtidos dados científicos que comprovem a incompatibilidade da actividade cinegética com a conservação da natureza, até um máximo de 10% da área total da zona de caça.

4.º Esta zona de caça após a sua renovação e anexação dos terrenos acima referidos ficará com a área total de 1367 ha, conforme planta anexa à presente portaria e que dela faz parte integrante.

5.º Esta anexação só produz efeitos relativamente a terceiros com a instalação da respectiva sinalização.

Pelo Ministro do Ambiente, do Ordenamento do Território e do Desenvolvimento Regional, *Humberto Delgado Ubach Chaves Rosa*, Secretário de Estado do Ambiente, em 7 de Janeiro de 2008. — Pelo Ministro da Agricultura, do Desenvolvimento Rural e das Pescas, *Luís Medeiros Vieira*, Secretário de Estado Adjunto, da Agricultura e das Pescas, em 17 de Janeiro de 2008.

