

zidas pelo Decreto-Lei n.º 201/2005, de 24 de Novembro, e ouvido o Conselho Cinegético Municipal:

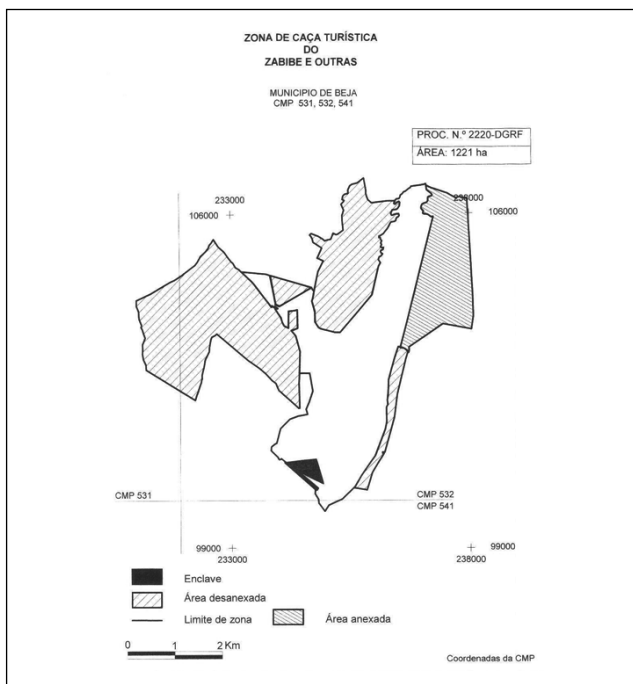
Manda o Governo, pelo Ministro da Agricultura, do Desenvolvimento Rural e das Pescas, o seguinte:

1.º Pela presente portaria a zona de caça turística do Zabibe e outras, processo n.º 2220-DGRF, situadas nas freguesias de Salvada, Cabeça Gorda e Quintos, município de Beja, é transferida para a Sociedade Agrícola Senhorio do Garcia Quintana, L.ª, com o número de identificação fiscal 507572564 e sede na Rua de Fernando Namora, 32, 7800-502 Beja.

2.º É anexado a esta zona de caça um prédio rústico, sito na freguesia de Quintos, com a área de 302 ha e desanexados outros, sitos nas freguesias de Salvada, Quintos e Cabeça Gorda, com a área de 1049 ha, todos eles sitos no município de Beja, ficando a mesma com a área total de 1221 ha, conforme planta anexa à presente portaria e que dela faz parte integrante.

3.º A presente anexação e desanexação só produzem efeitos, relativamente a terceiros, com a correcção da respectiva sinalização.

O Ministro da Agricultura, do Desenvolvimento Rural e das Pescas, *Jaime de Jesus Lopes Silva*, em 21 de Agosto de 2007.



### Portaria n.º 1068/2007

de 3 de Setembro

Com fundamento no disposto no artigo 26.º do Decreto-Lei n.º 202/2004, de 18 de Agosto, com as alterações introduzidas pelo Decreto-Lei n.º 201/2005, de 24 de Novembro;

Ouvido o Conselho Cinegético Municipal de Aljustrel: Manda o Governo, pelo Ministro da Agricultura, do Desenvolvimento Rural e das Pescas, o seguinte:

1.º Pela presente portaria é criada a zona de caça municipal de Messejana (processo n.º 4714-DGRF), pelo período de seis anos, e transferida a sua gestão para a Associação de Caçadores Livres do Concelho de Aljustrel, com o número de identificação fiscal 505314908 e sede na Rua do Município, 4, 7600 Aljustrel.

2.º Passam a integrar esta zona de caça os terrenos cinegéticos cujos limites constam da planta anexa à presente portaria e que dela faz parte integrante, sitos na freguesia de Messejana, município de Aljustrel, com a área de 363 ha.

3.º De acordo com o estabelecido no artigo 15.º do Decreto-Lei n.º 202/2004, de 18 de Agosto, com as alterações introduzidas pelo Decreto-Lei n.º 201/2005, de 24 de Novembro, os critérios de proporcionalidade de acesso dos caçadores a esta zona de caça compreendem as seguintes percentagens:


- 50 % relativamente aos caçadores referidos na alínea a) do citado artigo 15.º;
- 10 % relativamente aos caçadores referidos na alínea b) do citado artigo 15.º;
- 10 % relativamente aos caçadores referidos na alínea c) do citado artigo 15.º;
- 30 % aos demais caçadores, conforme é referido na alínea d) do citado artigo 15.º

4.º As regras de funcionamento da zona de caça municipal não constantes desta portaria serão divulgadas pela entidade gestora nos locais do costume e, pelo menos, num jornal de expansão nacional.

5.º As restantes condições de transferência de gestão encontram-se definidas no plano de gestão.

6.º A zona de caça criada pela presente portaria produz efeitos, relativamente a terceiros, com a instalação da respectiva sinalização.

O Ministro da Agricultura, do Desenvolvimento Rural e das Pescas, *Jaime de Jesus Lopes Silva*, em 21 de Agosto de 2007.



### Portaria n.º 1069/2007

de 3 de Setembro

Com fundamento no disposto no artigo 26.º do Decreto-Lei n.º 202/2004, de 18 de Agosto, com as alterações introduzidas pelo Decreto-Lei n.º 201/2005, de 24 de Novembro;

Ouvido o Conselho Cinegético Municipal de Proença-a-Nova:

Manda o Governo, pelo Ministro da Agricultura, do Desenvolvimento Rural e das Pescas, o seguinte:

1.º Pela presente portaria é criada a zona de caça municipal de Sobreira Formosa (processo n.º 4720-DGRF), pelo período de seis anos, e transferida a sua gestão para a Associação para o Desenvolvimento Rural Integrado de Sobreira Formosa, com o número de identificação fiscal 503348201 e sede na Junta de Freguesia, 6150 Sobreira Formosa.

2.º Passam a integrar esta zona de caça os terrenos cinegéticos cujos limites constam da planta anexa à presente portaria e que dela faz parte integrante, sítios na freguesia de Sobreira Formosa, município de Proença-a-Nova, com a área de 4190 ha.

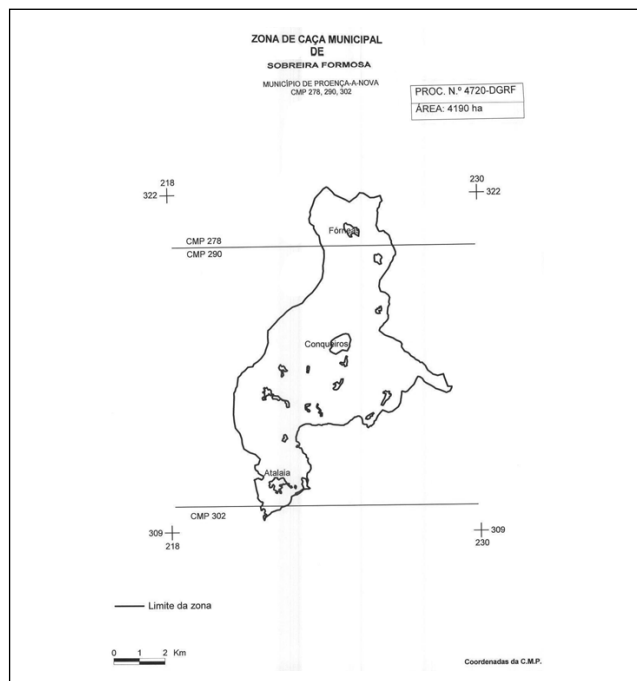
3.º De acordo com o estabelecido no artigo 15.º do Decreto-Lei n.º 202/2004, de 18 de Agosto, com as alterações introduzidas pelo Decreto-Lei n.º 201/2005, de 24 de Novembro, os critérios de proporcionalidade de acesso dos caçadores a esta zona de caça compreendem as seguintes percentagens:

- a) 30 %, relativamente aos caçadores referidos na alínea a) do citado artigo 15.º;
- b) 20 %, relativamente aos caçadores referidos na alínea b) do citado artigo 15.º;
- c) 25 %, relativamente aos caçadores referidos na alínea c) do citado artigo 15.º;
- d) 25 %, aos demais caçadores, conforme é referido na alínea d) do citado artigo 15.º

4.º As restantes condições da transferência de gestão encontram-se definidas no plano de gestão.

5.º A zona de caça criada pela presente portaria produz efeitos, relativamente a terceiros, com a instalação da respectiva sinalização.

O Ministro da Agricultura, do Desenvolvimento Rural e das Pescas, *Jaime de Jesus Lopes Silva*, em 21 de Agosto de 2007.



**Portaria n.º 1070/2007**

**de 3 de Setembro**

Com fundamento no disposto na alínea a) do artigo 40.º do Decreto-Lei n.º 202/2004, de 18 de Agosto, com as alterações introduzidas pelo Decreto-Lei n.º 201/2005, de 24 de Novembro;

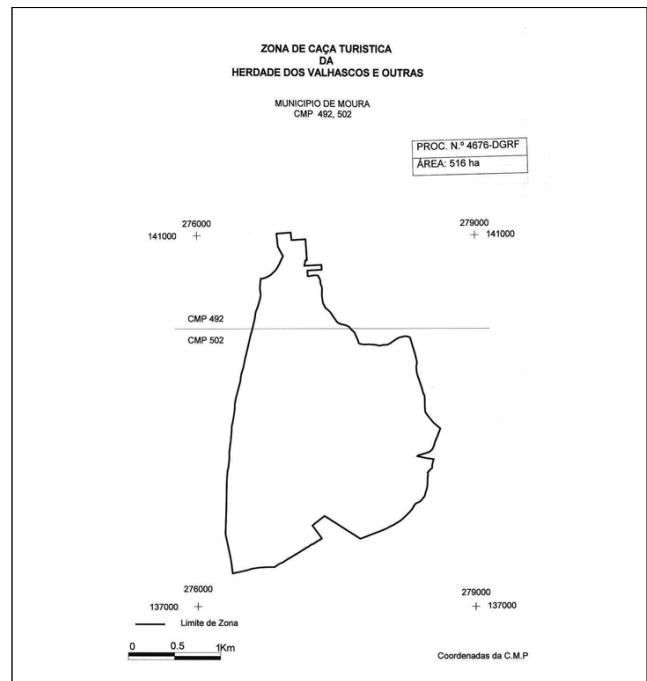
Ouvido o Conselho Cinegético Municipal de Moura:

Manda o Governo, pelo Ministro da Agricultura, do Desenvolvimento Rural e das Pescas, o seguinte:

1.º Pela presente portaria é concessionada, pelo período de 12 anos, renovável automaticamente por um único e igual período, a Henrique Fialho da Palma Silva Herculano, com o número de identificação fiscal 213532697 e sede na Alameda de António Sérgio, 4, 8.º, B, 1750 Lisboa, a zona de caça turística da Herdade dos Valhacos e outras (processo n.º 4676-DGRF), englobando vários prédios rústicos cujos limites constam da planta anexa à presente portaria e que dela faz parte integrante, sítios na freguesia de Amareleja, município de Moura, com a área de 516 ha.

2.º A zona de caça concessionada pela presente portaria produz efeitos, relativamente a terceiros, com a instalação da respectiva sinalização.

O Ministro da Agricultura, do Desenvolvimento Rural e das Pescas, *Jaime de Jesus Lopes Silva*, em 21 de Agosto de 2007.



**Portaria n.º 1071/2007**

**de 3 de Setembro**

Com fundamento no disposto na alínea a) do artigo 40.º do Decreto-Lei n.º 202/2004, de 18 de Agosto, com as alterações introduzidas pelo Decreto-Lei n.º 201/2005, de 24 de Novembro;