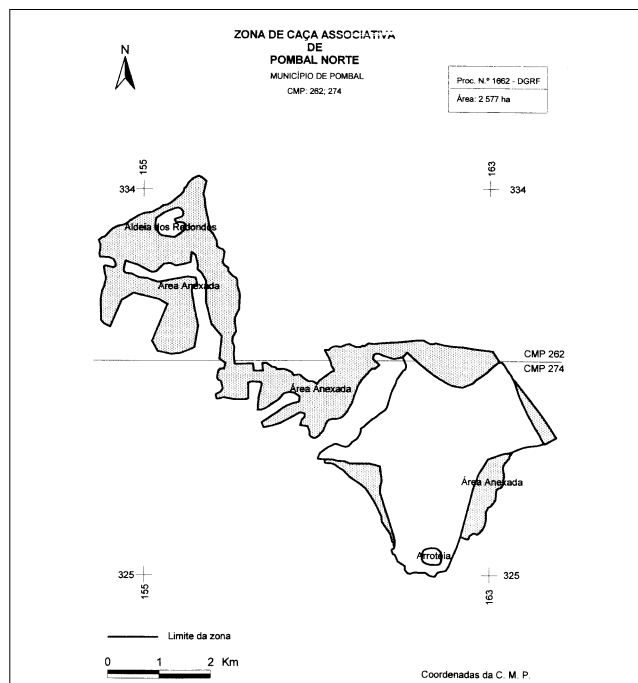


prédios rústicos situados na freguesia e município de Pombal, com a área de 1399 ha, ficando a mesma com a área total de 2577 ha, conforme planta anexa à presente portaria e que dela faz parte integrante.

2.º A presente anexação só produz efeitos relativamente a terceiros com a instalação da respectiva sinalização.

Pelo Ministro do Ambiente, do Ordenamento do Território e do Desenvolvimento Regional, *Humberto Delgado Ubach Chaves Rosa*, Secretário de Estado do Ambiente, em 12 de Julho de 2006. — Pelo Ministro da Agricultura, do Desenvolvimento Rural e das Pescas, *Rui Nobre Gonçalves*, Secretário de Estado do Desenvolvimento Rural e das Florestas, em 24 de Maio de 2006.



### Portaria n.º 748/2006

de 2 de Agosto

Pela Portaria n.º 309/91, de 9 de Abril, foi concessionada à Sociedade Agrícola do Monte da Aldeia, L.ª, a zona de caça turística das Herdades da Galeana e Orvalha (processo n.º 548-DGRF), situada no município de Mourão, com a área de 1445 ha e não de 1174,75 ha como é referido na citada portaria, válida até 31 de Maio de 2006.

Entretanto, a entidade concessionária veio requerer a sua renovação.

Cumpridos os preceitos legais, com fundamento no disposto no artigo 48.º, em conjugação com o estipulado na alínea a) do artigo 40.º, no n.º 1 do artigo 118.º e no n.º 2 do artigo 164.º do Decreto-Lei n.º 202/2004, de 18 de Agosto, com as alterações introduzidas pelo Decreto-Lei n.º 201/2005, de 24 de Novembro, manda o Governo, pelos Ministros do Ambiente, do Ordenamento do Território e do Desenvolvimento Regional e da Agricultura, do Desenvolvimento Rural e das Pescas, o seguinte:


1.º Pela presente portaria é renovada, por um período de 12 anos, renováveis, a concessão da zona de caça turística das Herdades da Galeana e Orvalha (processo n.º 548-DGRF), abrangendo os prédios rústicos deno-

minados por Herdades da Galeana e Orvalha, sítios nas freguesias de Granja e Mourão, município de Mourão, com a área de 1445 ha.

2.º A concessão de terrenos incluídos em áreas classificadas poderá terminar, sem direito a indemnização, sempre que sejam introduzidas novas condicionantes por planos especiais de ordenamento do território ou obtidos dados científicos que comprovem a incompatibilidade da actividade cinegética com a conservação da natureza até um máximo de 10% da área total da zona de caça.

3.º A presente portaria produz efeitos a partir do dia 1 de Junho de 2006.

Pelo Ministro do Ambiente, do Ordenamento do Território e do Desenvolvimento Regional, *Humberto Delgado Ubach Chaves Rosa*, Secretário de Estado do Ambiente, em 12 de Julho de 2006. — Pelo Ministro da Agricultura, do Desenvolvimento Rural e das Pescas, *Rui Nobre Gonçalves*, Secretário de Estado do Desenvolvimento Rural e das Florestas, em 29 de Maio de 2006.



### Portaria n.º 749/2006

de 2 de Agosto

Pela Portaria n.º 1059/98, de 28 de Dezembro, foi renovada à Associação de Caçadores Amigos das Lebres a zona de caça associativa da Herdade da Botelhinha e outras (processo n.º 197-DGRF), situada no município de Moura, válida até 1 de Junho de 2006.

Entretanto, a entidade concessionária veio requerer a sua renovação.

Cumpridos os preceitos legais, com fundamento no disposto no artigo 48.º, em conjugação com o estipulado na alínea a) do artigo 40.º, e no n.º 1 do artigo 118.º do Decreto-Lei n.º 202/2004, de 18 de Agosto, com as alterações introduzidas pelo Decreto-Lei n.º 201/2005, de 24 de Novembro, manda o Governo, pelos Ministros do Ambiente, do Ordenamento do Território e do Desenvolvimento Regional e da Agricultura, do Desenvolvimento Rural e das Pescas, o seguinte:

1.º Pela presente portaria é renovada, por um período de oito anos, renovável por um período igual, a con-

cessão da zona de caça associativa da Herdade da Botelhinha e outras (processo n.º 197-DGRF), abrangendo vários prédios rústicos sítos na freguesia de Santo Amador, município de Moura, com a área de 1919 ha.

2.º A concessão de alguns dos terrenos incluídos em áreas classificadas poderá terminar, sem direito a indemnização, sempre que sejam introduzidas novas condicionantes por planos especiais de ordenamento do território ou obtidos dados científicos que comprovem a incompatibilidade da actividade cinegética com a conservação da natureza até um máximo de 10% da área total da zona de caça.

3.º A presente portaria produz efeitos a partir do dia 2 de Junho de 2006.

Pelo Ministro do Ambiente, do Ordenamento do Território e do Desenvolvimento Regional, *Humberto Delgado Ubach Chaves Rosa*, Secretário de Estado do Ambiente, em 12 de Julho de 2006. — Pelo Ministro da Agricultura, do Desenvolvimento Rural e das Pescas, *Rui Nobre Gonçalves*, Secretário de Estado do Desenvolvimento Rural e das Florestas, em 29 de Maio de 2006.

### Portaria n.º 750/2006

de 2 de Agosto

Pela Portaria n.º 964/2003, de 11 de Setembro, foi criada a zona de caça municipal do Pomarão (processo n.º 3289-DGRF), situada no município de Mértola, e transferida a sua gestão para a Associação de Caçadores de Santana de Cambas.

Veio agora aquele clube solicitar a extinção desta zona de caça requerendo que a mesma área fosse anexada à zona de caça associativa de Santana de Cambas (processo n.º 3278-DGRF), criada pela Portaria n.º 166/2003, de 20 de Fevereiro.

Assim:

Com fundamento no disposto na alínea *a*) do n.º 1 do artigo 22.º, no artigo 11.º, na alínea *a*) do artigo 40.º, no n.º 1 do artigo 118.º e no n.º 2 do artigo 164.º do Decreto-Lei n.º 202/2004, de 18 de Agosto, com as alterações introduzidas pelo Decreto-Lei n.º 201/2005, de 24 de Novembro, e ouvido o Conselho Cinegético Municipal de Mértola:

Manda o Governo, pelos Ministros do Ambiente, do Ordenamento do Território e do Desenvolvimento Regional e da Agricultura, do Desenvolvimento Rural e das Pescas, o seguinte:

1.º É extinta a zona de caça municipal do Pomarão (processo n.º 3289-DGRF), criada pela Portaria n.º 964/2003, de 11 de Setembro.


2.º São anexados à zona de caça associativa de Santana de Cambas (processo n.º 3278-DGRF), criada pela Portaria n.º 166/2003, de 20 de Fevereiro, vários prédios rústicos sítos na freguesia de Santana de Cambas, município de Mértola, com a área de 498 ha, ficando a mesma com a área total de 1694 ha, conforme planta anexa à presente portaria e que dela faz parte integrante.

3.º A concessão de alguns terrenos incluídos em áreas classificadas poderá terminar, sem direito a indemnização, sempre que sejam introduzidas novas condicionantes por planos especiais de ordenamento do território ou obtidos dados científicos que comprovem a

incompatibilidade da actividade cinegética com a conservação da natureza até ao máximo de 10% da área total anexada.

4.º A presente anexação só produz efeitos relativamente a terceiros com a instalação da respectiva sinalização.

Pelo Ministro do Ambiente, do Ordenamento do Território e do Desenvolvimento Regional, *Humberto Delgado Ubach Chaves Rosa*, Secretário de Estado do Ambiente, em 12 de Julho de 2006. — Pelo Ministro da Agricultura, do Desenvolvimento Rural e das Pescas, *Rui Nobre Gonçalves*, Secretário de Estado do Desenvolvimento Rural e das Florestas, em 29 de Maio de 2006.



## MINISTÉRIO DA AGRICULTURA, DO DESENVOLVIMENTO RURAL E DAS PESCAS

### Portaria n.º 751/2006

de 2 de Agosto

Pela Portaria n.º 192/94, de 5 de Abril, alterada pelas Portarias n.ºs 966/97, 567/98 e 198/2000, respectivamente de 15 de Setembro, de 20 de Agosto e de 4 de Abril, foi concessionada à Associação de Caçadores da Freguesia da Póvoa de Santarém a zona de caça associativa da Póvoa de Santarém (processo n.º 1412-DGRF), situada no município de Santarém, com a área de 326 ha e não 307,8743 ha como é referido na Portaria n.º 198/2000, de 4 de Abril, válida até 5 de Abril de 2006.

Entretanto, a entidade concessionária veio requerer a sua renovação.

Cumpridos os preceitos legais, com fundamento no disposto nos artigos 37.º e 48.º, em conjugação com o estipulado na alínea *a*) do artigo 40.º, e no n.º 2 do artigo 164.º do Decreto-Lei n.º 202/2004, de 18 de Agosto, com as alterações introduzidas pelo Decreto-Lei n.º 201/2005, de 24 de Novembro, manda o Governo,