

para a Junta de Freguesia de Pinheiro, com o número de pessoa colectiva 506901564 e sede em Pinheiro, 3600-555 Castro Daire.

2.º Passam a integrar esta zona de caça os terrenos cinegéticos cujos limites constam da planta anexa à presente portaria, que dela faz parte integrante, sítios nas freguesias de Ermida, Picão e Pinheiro, município de Castro Daire, com a área de 2485 ha.

3.º De acordo com o estabelecido no artigo 16.º do Decreto-Lei n.º 227-B/2000, de 15 de Setembro, com as alterações introduzidas pelo Decreto-Lei n.º 338/2001, de 26 de Dezembro, os critérios de proporcionalidade de acesso dos caçadores a esta zona de caça compreendem as seguintes percentagens:

- a) 50% relativamente aos caçadores referidos na alínea a) do citado artigo 16.º;
- b) 20% relativamente aos caçadores referidos na alínea b) do citado artigo 16.º;
- c) 20% relativamente aos caçadores referidos na alínea c) do citado artigo 16.º;
- d) 10% relativamente aos demais caçadores, conforme é referido na alínea d) do citado artigo 16.º

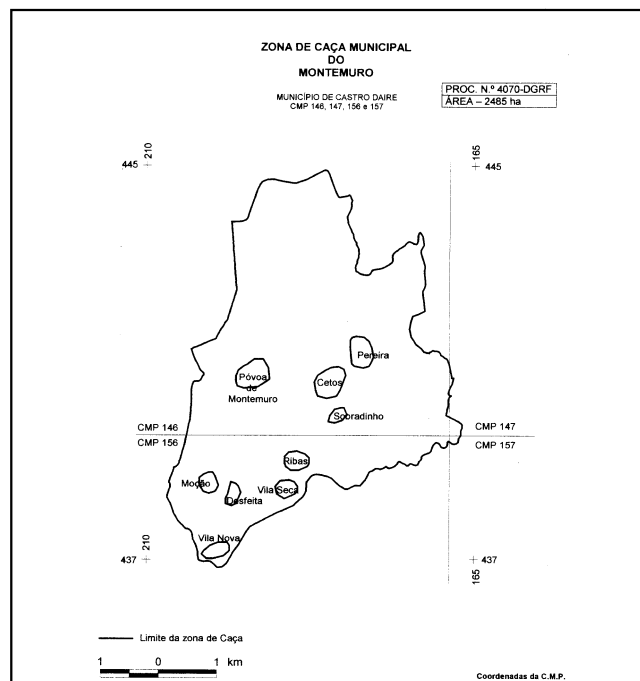
4.º As regras de funcionamento da zona de caça municipal não constantes desta portaria serão divulgadas pela entidade gestora nos locais do costume e, pelo menos, num jornal de expansão nacional.

5.º As restantes condições de transferência de gestão encontram-se definidas no plano de gestão.

6.º A zona de caça criada pela presente portaria produz efeitos, relativamente a terceiros, com a instalação da respectiva sinalização.

7.º A sinalização da zona de caça deve obedecer ao disposto no n.º 8.º da Portaria n.º 1391/2002, de 25 de Outubro, com a redacção que lhe foi conferida pela Portaria n.º 45/2004, de 14 de Janeiro.

Pelo Ministro do Ambiente, do Ordenamento do Território e do Desenvolvimento Regional, *Humberto Delgado Ubach Chaves Rosa*, Secretário de Estado do Ambiente, em 30 de Setembro de 2005. — Pelo Ministro da Agricultura, do Desenvolvimento Rural e das Pescas, *Rui Nobre Gonçalves*, Secretário de Estado do Desenvolvimento Rural e das Florestas, em 8 de Setembro de 2005.



Portaria n.º 1055/2005

de 17 de Outubro

Com fundamento no disposto no n.º 3 do artigo 164.º do Decreto-Lei n.º 202/2004, de 18 de Agosto, e no artigo 25.º e no n.º 1 do artigo 114.º do Decreto-Lei n.º 227-B/2000, de 15 de Setembro, com as alterações introduzidas pelo Decreto-Lei n.º 338/2001, de 26 de Dezembro;

Ouvido o Conselho Cinegético Municipal de Mértola:

Manda o Governo, pelos Ministros do Ambiente, do Ordenamento do Território e do Desenvolvimento Regional e da Agricultura, do Desenvolvimento Rural e das Pescas, o seguinte:

1.º Pela presente portaria é criada a zona de caça municipal de Mértola (processo n.º 4071-DGRF), pelo período de seis anos, e transferida a sua gestão para a Câmara Municipal de Mértola, com o número de pessoa colectiva 680000291 e sede na Praça de Luís de Camões, 7750 Mértola.

2.º Passam a integrar esta zona de caça os terrenos cinegéticos cujos limites constam da planta anexa à presente portaria e que dela faz parte integrante, sítios na freguesia e município de Mértola, com a área de 1063 ha.

3.º De acordo com o estabelecido no artigo 16.º do Decreto-Lei n.º 227-B/2000, de 15 de Setembro, com as alterações introduzidas pelo Decreto-Lei n.º 338/2001, de 26 de Dezembro, os critérios de proporcionalidade de acesso dos caçadores a esta zona de caça compreendem as seguintes percentagens:

- a) 10% relativamente aos caçadores referidos na alínea a) do citado artigo 16.º;
- b) 40% relativamente aos caçadores referidos na alínea b) do citado artigo 16.º;
- c) 40% relativamente aos caçadores referidos na alínea c) do citado artigo 16.º;
- d) 10% relativamente aos demais caçadores, conforme é referido na alínea d) do citado artigo 16.º

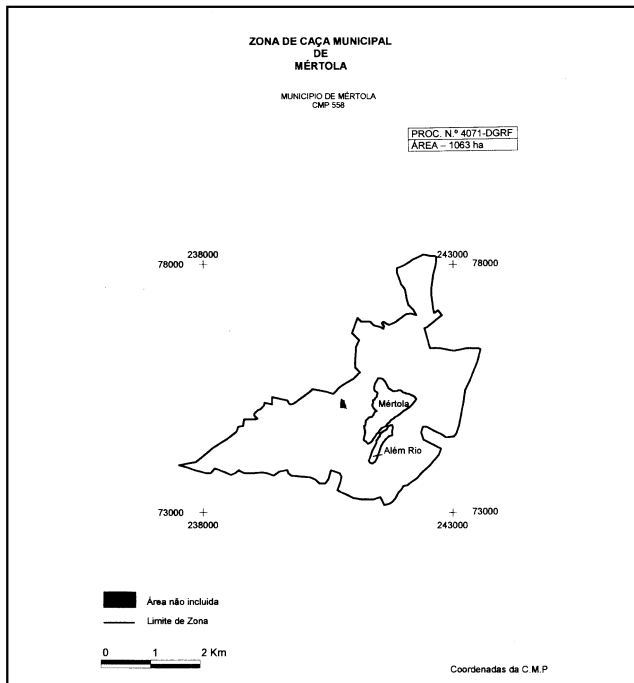
4.º As regras de funcionamento da zona de caça municipal não constantes desta portaria serão divulgadas pela entidade gestora nos locais do costume e, pelo menos, num jornal de expansão nacional.

5.º As restantes condições de transferência de gestão encontram-se definidas no plano de gestão.

6.º A zona de caça criada pela presente portaria produz efeitos, relativamente a terceiros, com a instalação da respectiva sinalização.

7.º A sinalização da zona de caça deve obedecer ao disposto no n.º 8.º da Portaria n.º 1391/2002, de 25 de Outubro, com a redacção que lhe foi conferida pela Portaria n.º 45/2004, de 14 de Janeiro.

Pelo Ministro do Ambiente, do Ordenamento do Território e do Desenvolvimento Regional, *Humberto Delgado Ubach Chaves Rosa*, Secretário de Estado do Ambiente, em 30 de Setembro de 2005. — Pelo Ministro da Agricultura, do Desenvolvimento Rural e das Pescas, *Rui Nobre Gonçalves*, Secretário de Estado do Desenvolvimento Rural e das Florestas, em 26 de Agosto de 2005.



Portaria n.º 1056/2005

de 17 de Outubro

Com fundamento no disposto no artigo 26.º e no n.º 1 do artigo 118.º do Decreto-Lei n.º 202/2004, de 18 de Agosto;

Ouvido o Conselho Cinegético Municipal da Guarda: Manda o Governo, pelos Ministros do Ambiente, do Ordenamento do Território e do Desenvolvimento Regional e da Agricultura, do Desenvolvimento Rural e das Pescas, o seguinte:

1.º Pela presente portaria é criada a zona de caça municipal dos Meios (processo n.º 4111-DGRF), pelo período de seis anos, e transferida a sua gestão para a Junta de Freguesia de Meios, com o número de pessoa colectiva 506593622, com sede em Meios, 6300-135 Meios.

2.º Passam a integrar esta zona de caça os terrenos cinegéticos cujos limites constam da planta anexa à presente portaria e que dela faz parte integrante, sítios na freguesia de Meios, município da Guarda, com a área de 432 ha.

3.º De acordo com o estabelecido no artigo 15.º do Decreto-Lei n.º 202/2004, de 18 de Agosto, os critérios de proporcionalidade de acesso dos caçadores a esta zona de caça compreendem as seguintes percentagens:

- 35 % relativamente aos caçadores referidos na alínea a) do citado artigo 15.º;
- 15 % relativamente aos caçadores referidos na alínea b) do citado artigo 15.º;
- 25 % relativamente aos caçadores referidos na alínea c) do citado artigo 15.º;
- 25 % aos demais caçadores, conforme é referido na alínea d) do citado artigo 15.º

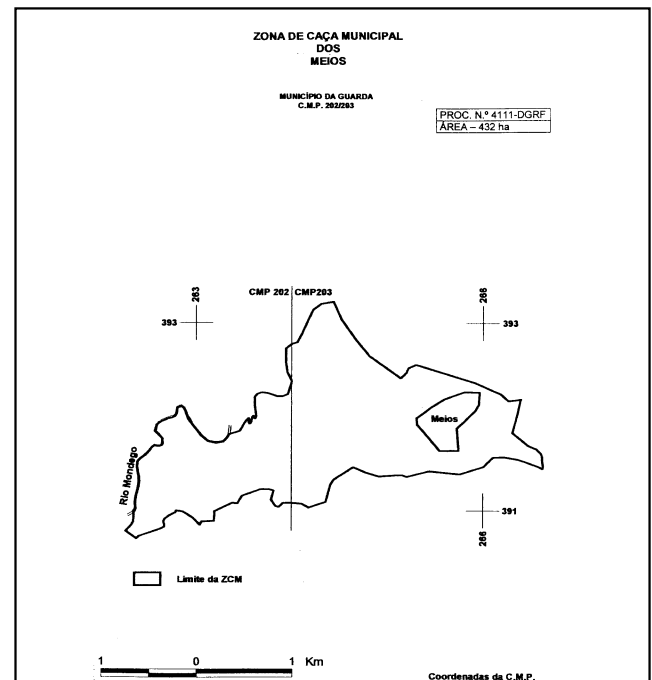
4.º As regras de funcionamento da zona de caça municipal não constantes desta portaria serão divulgadas pela entidade gestora nos locais do costume e, pelo menos, num jornal de expansão nacional.

5.º As restantes condições de transferência de gestão encontram-se definidas no plano de gestão.

6.º A zona de caça criada pela presente portaria produz efeitos relativamente a terceiros com a instalação da respectiva sinalização.

7.º A sinalização da zona de caça deve obedecer ao disposto no n.º 8.º da Portaria n.º 1391/2002, de 25 de Outubro, com a redacção que lhe foi conferida pela Portaria n.º 45/2004, de 14 de Janeiro.

Pelo Ministro do Ambiente, do Ordenamento do Território e do Desenvolvimento Regional, *Humberto Delgado Ubach Chaves Rosa*, Secretário de Estado do Ambiente, em 30 de Setembro de 2005. — Pelo Ministro da Agricultura, do Desenvolvimento Rural e das Pescas, *Rui Nobre Gonçalves*, Secretário de Estado do Desenvolvimento Rural e das Florestas, em 19 de Setembro de 2005.



Portaria n.º 1057/2005

de 17 de Outubro

Com fundamento no disposto no artigo 26.º e no n.º 1 do artigo 118.º do Decreto-Lei n.º 202/2004, de 18 de Agosto;

Ouvido o Conselho Cinegético Municipal de Penamacor:

Manda o Governo, pelos Ministros do Ambiente, do Ordenamento do Território e do Desenvolvimento Regional e da Agricultura, do Desenvolvimento Rural e das Pescas, o seguinte:

1.º Pela presente portaria é criada a zona de caça municipal de Penamacor I (processo n.º 4114-DGRF), pelo período de seis anos, e transferida a sua gestão para a Junta de Freguesia de Penamacor, com sede na Rua Nova de Santo António, 41, rés-do-chão, 6090-569 Penamacor.

2.º Passam a integrar esta zona de caça os terrenos cinegéticos cujos limites constam da planta anexa à presente portaria e que dela faz parte integrante, sítios na freguesia e município de Penamacor, com a área de 2706 ha.

3.º De acordo com o estabelecido no artigo 15.º do Decreto-Lei n.º 202/2004, de 18 de Agosto, os critérios