

Portaria n.º 786/2005**de 5 de Setembro**

Com fundamento no disposto no n.º 3 do artigo 164.º do Decreto-Lei n.º 202/2004, de 18 de Agosto, e no artigo 25.º do Decreto-Lei n.º 227-B/2000, de 15 de Setembro, com as alterações introduzidas pelo Decreto-Lei n.º 338/2001, de 26 de Dezembro;

Ouvido o Conselho Cinegético Municipal de Tomar:

Manda o Governo, pelo Ministro da Agricultura, do Desenvolvimento Rural e das Pescas, o seguinte:

1.º Pela presente portaria é criada a zona de caça municipal de Tomar (processo n.º 4072-DGRF), pelo período de seis anos, e transferida a sua gestão para o Clube de Caça e Pesca da Zona dos Templários, com o número de pessoa colectiva 502084189 e sede em Casas do Além, 5-B, Minjoelho, 2300-388 Tomar.

2.º Passam a integrar esta zona de caça os terrenos cinegéticos cujos limites constam da planta anexa à presente portaria e que dela faz parte integrante, sítos nas freguesias de Olalhas, Serra, Junceira e Tomar (Santa Maria dos Olivais), município de Tomar, com a área de 6059 ha.

3.º De acordo com o estabelecido no artigo 16.º do Decreto-Lei n.º 227-B/2000, de 15 de Setembro, com as alterações introduzidas pelo Decreto-Lei n.º 338/2001, de 26 de Dezembro, os critérios de proporcionalidade de acesso dos caçadores a esta zona de caça compreendem as seguintes percentagens:

- a) 30% relativamente aos caçadores referidos na alínea a) do citado artigo 16.º;
- b) 20% relativamente aos caçadores referidos na alínea b) do citado artigo 16.º;
- c) 25% relativamente aos caçadores referidos na alínea c) do citado artigo 16.º;
- d) 25% aos demais caçadores, conforme é referido na alínea d) do citado artigo 16.º

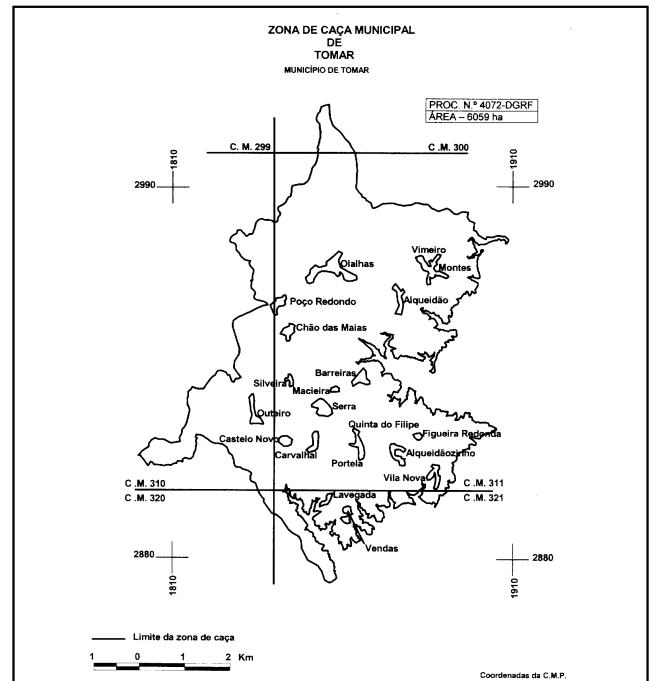
4.º As regras de funcionamento da zona de caça municipal não constantes desta portaria serão divulgadas pela entidade gestora nos locais do costume e, pelo menos, num jornal de expansão nacional.

5.º As restantes condições de transferência de gestão encontram-se definidas no plano de gestão.

6.º A zona de caça criada pela presente portaria produz efeitos relativamente a terceiros com a instalação da respectiva sinalização.

7.º A sinalização da zona de caça deve obedecer ao disposto no n.º 8.º da Portaria n.º 1391/2002, de 25 de Outubro, com a redacção que lhe foi conferida pela Portaria n.º 45/2004, de 14 de Janeiro.

Pelo Ministro da Agricultura, do Desenvolvimento Rural e das Pescas, *Rui Nobre Gonçalves*, Secretário de Estado do Desenvolvimento Rural e das Florestas, em 18 de Agosto de 2005.

**Portaria n.º 787/2005****de 5 de Setembro**

Pela Portaria n.º 762/95, de 11 de Julho, alterada pelas Portarias n.ºs 467/97 e 691/2000, respectivamente de 11 de Julho e de 31 de Agosto, foi concessionada ao Clube de Caça dos Currais a zona de caça associativa dos Currais (processo n.º 1760-DGRF), situada nos municípios de Alcoutim e de Tavira, com a área de 2091 ha, e não de 1869 ha, como por lapsos é referido na Portaria n.º 691/2000, válida até 11 de Julho de 2005.

Entretanto, a entidade concessionária veio requerer a sua renovação e ao mesmo tempo a anexação de outros prédios rústicos.

Cumpridos os preceitos legais, com fundamento no disposto nos artigos 11.º, 48.º e 160.º, em conjugação com o estipulado na alínea a) do artigo 40.º, do Decreto-Lei n.º 202/2004, de 18 de Agosto, ouvido o Conselho Cinegético Municipal de Tavira:

Manda o Governo, pelo Ministro da Agricultura, do Desenvolvimento Rural e das Pescas, o seguinte:

1.º Pela presente portaria é renovada, por um período de 12 anos, renováveis e com efeitos a partir do dia 12 de Julho de 2005, a concessão da zona de caça associativa dos Currais (processo n.º 1760-DGRF), abrangendo vários prédios rústicos sítos na freguesia de Cachopo, município de Tavira, com a área de 2020 ha, e na freguesia de Martinlongo, município de Alcoutim, com a área de 71 ha, perfazendo a área de 2091 ha.

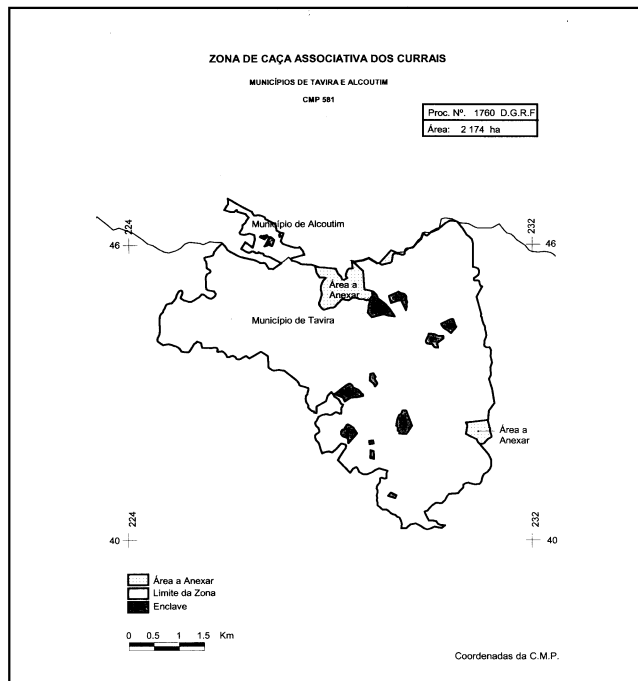
2.º São anexados à presente zona de caça vários prédios rústicos sítos na freguesia de Cachopo, município de Tavira, com a área de 83 ha.

3.º A zona de caça associativa dos Currais, após a sua renovação e anexação dos terrenos acima referidos, ficará com a área total de 2174 ha, conforme a planta anexa à presente portaria e que dela faz parte integrante.

4.º Esta anexação só produz efeitos relativamente a terceiros com a instalação da respectiva sinalização.

5.º A sinalização dos terrenos agora anexados deve obedecer ao disposto no n.º 8.º da Portaria n.º 1391/2002, de 25 de Outubro, com a redacção que lhe foi conferida pela Portaria n.º 45/2004, de 14 de Janeiro.

Pelo Ministro da Agricultura, do Desenvolvimento Rural e das Pescas, *Rui Nobre Gonçalves*, Secretário de Estado do Desenvolvimento Rural e das Florestas, em 18 de Agosto de 2005.



Portaria n.º 788/2005
de 5 de Setembro

Pela Portaria n.º 667-F7/93, de 14 de Julho, alterada pela Portaria n.º 623/94, de 15 de Julho, foi concessionada à Sociedade Agrícola da Quinta da Lagoalva de Cima, L.^{da}, a zona de caça turística de Lagoalva de Cima (processo n.º 1496-DGRF), situada nos municípios de Alpiarça e da Chamusca, válida até 14 de Julho de 2005.

Entretanto, a entidade concessionária veio requerer a sua renovação e ao mesmo tempo a anexação de outros prédios rústicos.

Cumpridos os preceitos legais, com fundamento no disposto nos artigos 11.º, 48.º e 160.º, em conjugação com o estipulado na alínea a) do artigo 40.º, do Decreto-Lei n.º 202/2004, de 18 de Agosto, ouvido o Conselho Cinegético Municipal da Chamusca:

Manda o Governo, pelo Ministro da Agricultura, do Desenvolvimento Rural e das Pescas, o seguinte:

1.º Pela presente portaria é renovada, por um período de 12 anos, renovável automaticamente por dois períodos iguais e com efeitos a partir do dia 15 de Julho de 2005, a concessão da zona de caça turística de Lagoalva de Cima (processo n.º 1496-DGRF), abrangendo vários prédios rústicos sitos na freguesia e município de Alpiarça, com a área de 439 ha, e na freguesia de Vale de Cavalos, município da Chamusca, com a área de 1275 ha, perfazendo a área total de 1714 ha.

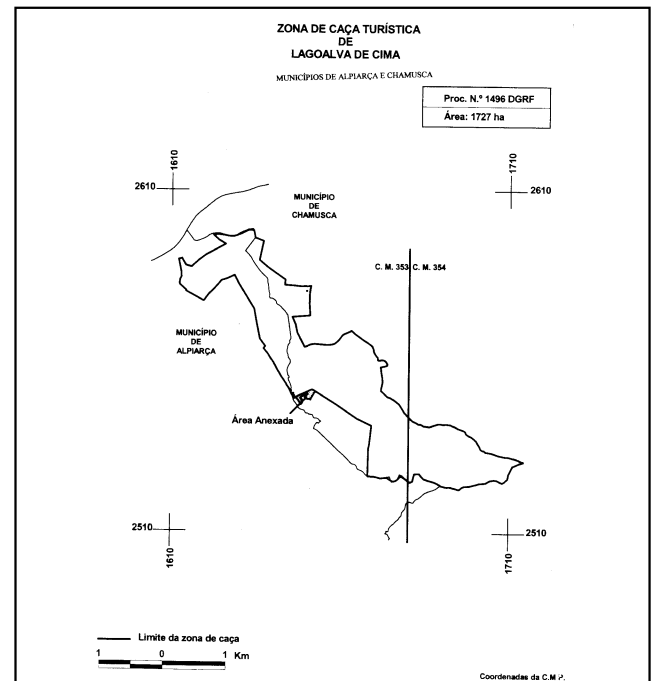
2.º São anexados à presente zona de caça vários prédios rústicos sitos na freguesia de Vale de Cavalos, município da Chamusca, com a área de 13 ha.

3.º A zona de caça turística de Lagoalva de Cima (processo n.º 1496-DGRF), após a sua renovação e anexação dos terrenos acima referidos, ficará com a área total de 1727 ha, conforme a planta anexa à presente portaria e que dela faz parte integrante.

4.º Esta anexação só produz efeitos relativamente a terceiros com a instalação da respectiva sinalização.

5.º A sinalização dos terrenos agora anexados deve obedecer ao disposto no n.º 8.º da Portaria n.º 1391/2002, de 25 de Outubro, com a redacção que lhe foi conferida pela Portaria n.º 45/2004, de 14 de Janeiro.

Pelo Ministro da Agricultura, do Desenvolvimento Rural e das Pescas, *Rui Nobre Gonçalves*, Secretário de Estado do Desenvolvimento Rural e das Florestas, em 18 de Agosto de 2005.



Portaria n.º 789/2005
de 5 de Setembro

Pela Portaria n.º 622/2000, de 19 de Agosto, foi concessionada à Associação de Caçadores da Freixianda a zona de caça associativa da Freixianda (processo n.º 2334-DGRF), situada no município de Ourém.

A concessionária requereu agora a anexação à referida zona de caça de vários prédios rústicos, com a área de 606 ha.

Assim:

Com fundamento no disposto no artigo 11.º e na alínea a) do artigo 40.º do Decreto-Lei n.º 202/2004, de 18 de Agosto, e ouvido o Conselho Cinegético Municipal:

Manda o Governo, pelo Ministro da Agricultura, do Desenvolvimento Rural e das Pescas, o seguinte:

1.º São anexados à zona de caça associativa concessionada pela Portaria n.º 622/2000, de 19 de Agosto, vários prédios rústicos situados na freguesia de Freixianda, município de Ourém, com a área de 606 ha, ficando a mesma com a área total de 2424 ha, conforme a planta anexa à presente portaria e que dela faz parte integrante.