

Portaria n.º 1439/2004

de 25 de Novembro

Com fundamento no disposto no n.º 3 do artigo 164.º do Decreto-Lei n.º 202/2004, de 18 de Agosto, e na alínea a) do n.º 1 do artigo 36.º e no n.º 1 do artigo 114.º do Decreto-Lei n.º 227-B/2000, de 15 de Setembro, com as alterações introduzidas pelo Decreto-Lei n.º 338/2001, de 26 de Dezembro;

Ouvido o Conselho Cinegético Municipal de Penamacor:

Manda o Governo, pelos Ministros da Agricultura, Pescas e Florestas e do Ambiente e do Ordenamento do Território, o seguinte:

1.º Pela presente portaria é concessionada, pelo período de 12 anos, renovável automaticamente por dois períodos iguais, ao Clube de Caça e Pesca de Penamacor, com o número de pessoa colectiva 501983554, com sede no Apartado 49, 6090-999 Penamacor, a zona de caça associativa de Penamacor (processo n.º 3913-DGRF), englobando vários prédios rústicos, cujos limites constam da planta anexa à presente portaria e que dela faz parte integrante, sitos na freguesia e município de Penamacor, com a área de 1548 ha.

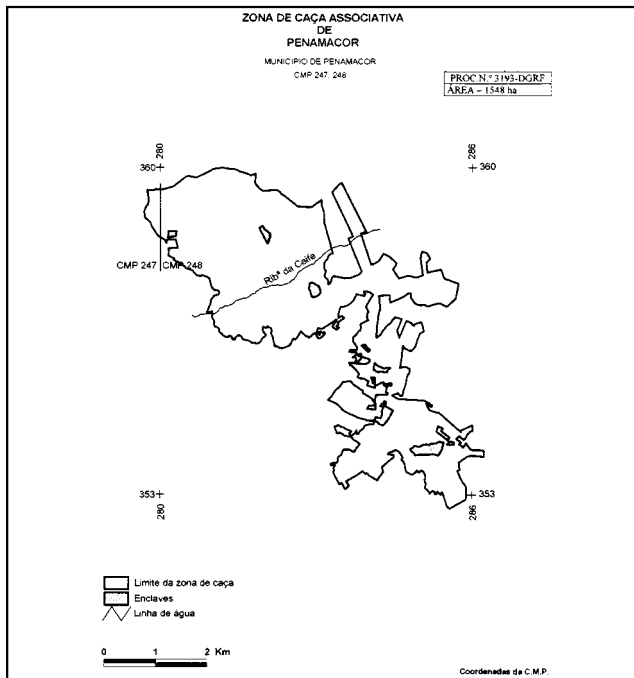
2.º A concessão de terrenos incluídos em áreas classificadas poderá terminar, sem direito a indemnização, sempre que sejam introduzidas alterações de condicionantes por planos especiais de ordenamento do território de áreas protegidas ou obtidos dados científicos que comprovem a incompatibilidade com a actividade cinegética, até um máximo de 10% da área total da zona de caça.

3.º A zona de caça concessionada pela presente portaria produz efeitos, relativamente a terceiros, com a instalação da respectiva sinalização.

4.º A sinalização da zona de caça deve obedecer ao disposto no n.º 8.º da Portaria n.º 1391/2002, de 25 de Outubro, com a redacção que lhe foi conferida pela Portaria n.º 45/2004, de 14 de Janeiro.

Em 3 de Novembro de 2004.

Pelo Ministro da Agricultura, Pescas e Florestas, *Luís António Pires Pinheiro*, Secretário de Estado das Florestas. — Pelo Ministro do Ambiente e do Ordenamento do Território, *Jorge Manuel Lopes Moreira da Silva*, Secretário de Estado Adjunto do Ministro do Ambiente e do Ordenamento do Território.

**Portaria n.º 1440/2004**

de 25 de Novembro

Com fundamento no disposto no n.º 3 do artigo 164.º do Decreto-Lei n.º 202/2004, de 18 de Agosto, no artigo 25.º e no n.º 1 do artigo 114.º do Decreto-Lei n.º 227-B/2000, de 15 de Setembro, com as alterações introduzidas pelo Decreto-Lei n.º 338/2001, de 26 de Dezembro;

Ouvido o Conselho Cinegético Municipal de Sesimbra:

Manda o Governo, pelos Ministros da Agricultura, Pescas e Florestas e do Ambiente e do Ordenamento do Território, o seguinte:

1.º Pela presente portaria é criada a zona de caça municipal da Azoia (processo n.º 3905-DGRF), pelo período de seis anos, e transferida a sua gestão para o Clube de Caçadores da Azoia, com o número de pessoa colectiva 503148288, e sede em Azoia, 2970 Sesimbra.

2.º Passam a integrar esta zona de caça os terrenos cinegéticos cujos limites constam da planta anexa à presente portaria e que dela faz parte integrante, sitos na freguesia do Castelo, município de Sesimbra, com a área de 908 ha.

3.º É criada uma área de condicionamento total à actividade cinegética, com uma área de cerca de 285 ha, devidamente demarcada na cartografia anexa.

4.º De acordo com o estabelecido no artigo 16.º do Decreto-Lei n.º 227-B/2000, de 15 de Setembro, com as alterações introduzidas pelo Decreto-Lei n.º 338/2001, de 26 de Dezembro, os critérios de proporcionalidade de acesso dos caçadores a esta zona de caça compreendem as seguintes percentagens:

- a) 30% relativamente aos caçadores referidos na alínea a) do citado artigo 16.º;
- b) 20% relativamente aos caçadores referidos na alínea b) do citado artigo 16.º;
- c) 25% relativamente aos caçadores referidos na alínea c) do citado artigo 16.º;
- d) 25% aos demais caçadores, conforme é referido na alínea d) do citado artigo 16.º

5.º As regras de funcionamento da zona de caça municipal não constantes desta portaria serão divulgadas pela entidade gestora nos locais do costume e, pelo menos, num jornal de expansão nacional.

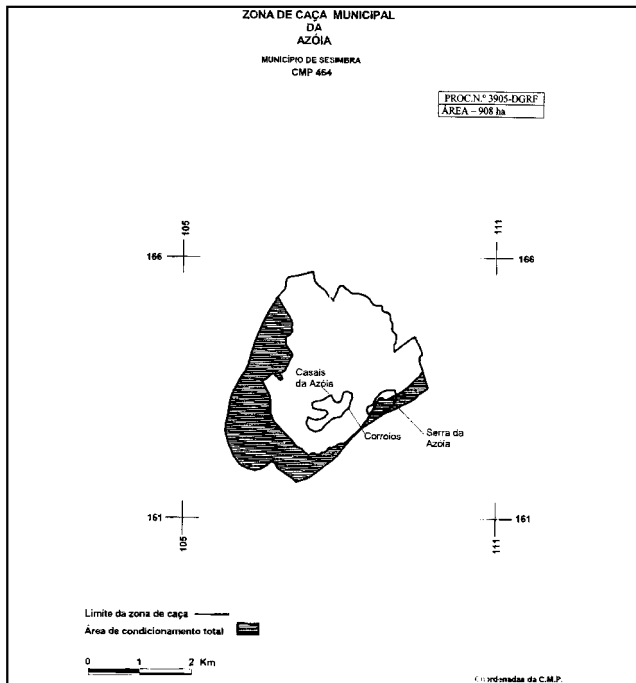
6.º As restantes condições de transferência de gestão encontram-se definidas no plano de gestão.

7.º A zona de caça criada pela presente portaria produz efeitos, relativamente a terceiros, com a instalação da respectiva sinalização.

8.º A sinalização da zona de caça deve obedecer ao disposto no n.º 8.º da Portaria n.º 1391/2002, de 25 de Outubro, com a redacção que lhe foi conferida pela Portaria n.º 45/2004, de 14 de Janeiro.

Em 3 de Novembro de 2004.

Pelo Ministro da Agricultura, Pescas e Florestas, *Luís António Pires Pinheiro*, Secretário de Estado das Florestas. — Pelo Ministro do Ambiente e do Ordenamento do Território, *Jorge Manuel Lopes Moreira da Silva*, Secretário de Estado Adjunto do Ministro do Ambiente e do Ordenamento do Território.



Portaria n.º 1441/2004
de 25 de Novembro

Com fundamento no disposto no n.º 3 do artigo 164.º do Decreto-Lei n.º 202/2004, de 18 de Agosto, e no artigo 25.º do Decreto-Lei n.º 227-B/2000, de 15 de Setembro, com as alterações introduzidas pelo Decreto-Lei n.º 338/2001, de 26 de Dezembro;

Ouvido o Conselho Cinegético Municipal de Arcos de Valdevez:

Manda o Governo, pelos Ministros da Agricultura, Pescas e Florestas e do Ambiente e do Ordenamento do Território, o seguinte:

1.º Pela presente portaria é criada a zona de caça municipal de Arcos de Valdevez (processo n.º 3904-DGRF), pelo período de seis anos, e transferida a sua gestão para o Clube de Caça e Pesca de Arcos de Valdevez, com o número de pessoa colectiva 501263080, com sede no gaveto das Ruas de Nunes de Azevedo e do Dr. Félix Alves Pereira, 35, cave, 4970 Arcos de Valdevez.

2.º Passam a integrar esta zona de caça os terrenos cinegéticos cujos limites constam da planta anexa à presente portaria e que dela faz parte integrante, sítos nas freguesias de Aboim das Choças, Aguiã, Alvora, Arcos de Valdevez (Salvador), Arcos de Valdevez (São Paio), Cendufe, Eiras, Giela, Gondoriz, Guilhadezes, Jolda (Madalena), Jolda (São Paio), Loureda, Mei, Miranda, Monte Redondo, Parada, Padreiro (Salvador), Portela, Prozelo, Rio Cabrão, Rio Frio, Rio de Moinhos, Sabadim, Santar, Senharei, Souto, Tabaçô, Távora (Santa Maria), Távora (São Vicente) e Vilafonche, município de Arcos de Valdevez, com a área de 5051 ha.

3.º De acordo com o estabelecido no artigo 16.º do Decreto-Lei n.º 227-B/2000, de 15 de Setembro, com as alterações introduzidas pelo Decreto-Lei n.º 338/2001, de 26 de Dezembro, os critérios de proporcionalidade de acesso dos caçadores a esta zona de caça compreendem as seguintes percentagens:

- 20% relativamente aos caçadores referidos na alínea a) do citado artigo 16.º;
- 30% relativamente aos caçadores referidos na alínea b) do citado artigo 16.º;

- 40% relativamente aos caçadores referidos na alínea c) do citado artigo 16.º;
- 10% aos demais caçadores, conforme é referido na alínea d) do citado artigo 16.º

4.º A presente transferência de gestão é condicionada à apresentação de comprovativo da habilitação da entidade requerente para gerir zonas de caça municipais, no prazo de seis meses após a publicação da presente portaria.

5.º As regras de funcionamento da zona de caça municipal não constantes desta portaria serão divulgadas pela entidade gestora nos locais do costume e, pelo menos, num jornal de expansão nacional.

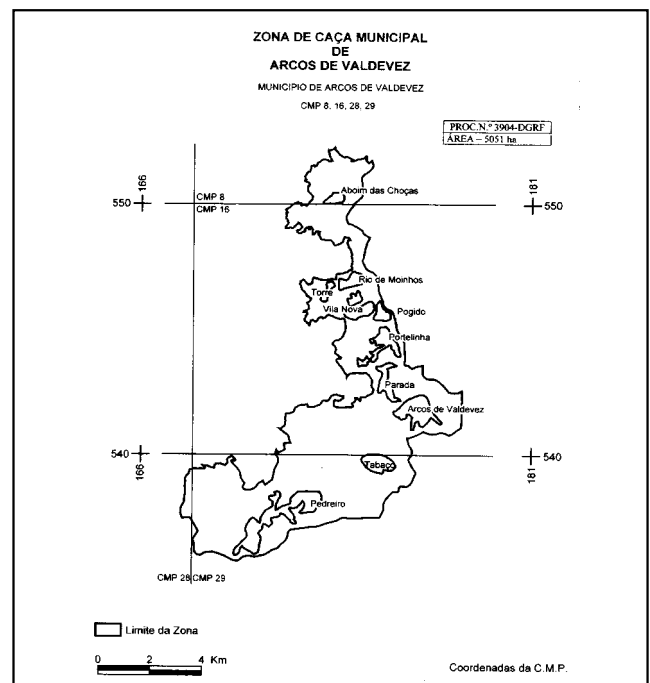
6.º As restantes condições de transferência de gestão encontram-se definidas no plano de gestão.

7.º A zona de caça criada pela presente portaria produz efeitos, relativamente a terceiros, com a instalação da respectiva sinalização.

8.º A sinalização da zona de caça deve obedecer ao disposto no n.º 8.º da Portaria n.º 1391/2002, de 25 de Outubro, com a redacção que lhe foi conferida pela Portaria n.º 45/2004, de 14 de Janeiro.

Em 3 de Novembro de 2004.

Pelo Ministro da Agricultura, Pescas e Florestas, *Luís António Pires Pinheiro*, Secretário de Estado das Florestas. — Pelo Ministro do Ambiente e do Ordenamento do Território, *Jorge Manuel Lopes Moreira da Silva*, Secretário de Estado Adjunto do Ministro do Ambiente e do Ordenamento do Território.



Portaria n.º 1442/2004
de 25 de Novembro

Pela Portaria n.º 832/2002, de 9 de Julho, foi criada a zona de caça municipal de Meirinhos (processo n.º 2865-DGRF), situada no município de Mogadouro, com a área de 3490,41 ha, e transferida a sua gestão para a Associação de Caça e Pesca de Meirinhos.

A entidade gestora requereu agora a anexação à referida zona de caça de outros prédios rústicos sítos no município de Mogadouro, tendo, em simultâneo, cor-