

da Serra, com sede na Rua de Rangel de Lima, 3320-229 Pampilhosa da Serra.

2.º Passam a integrar esta zona de caça os terrenos cinegéticos cujos limites constam da planta anexa à presente portaria e que dela faz parte integrante, sítos nas freguesias de Fajão, Unhais-o-Velho, Dornelas do Zêzere, Vidual, Cábriil, Pampilhosa da Serra, Janeiro de Baixo, Pessegueiro, Machio e Portela do Fojo, município de Pampilhosa da Serra, com a área de 34 696 ha.

3.º De acordo com o estabelecido no artigo 16.º do Decreto-Lei n.º 227-B/2000, de 15 de Setembro, com as alterações introduzidas pelo Decreto-Lei n.º 338/2001, de 26 de Dezembro, os critérios de proporcionalidade de acesso dos caçadores a esta zona de caça compreendem as seguintes percentagens:

- 30% relativamente aos caçadores referidos na alínea a) do citado artigo 16.º;
- 20% relativamente aos caçadores referidos na alínea b) do citado artigo 16.º;
- 20% relativamente aos caçadores referidos na alínea c) do citado artigo 16.º;
- 30% aos demais caçadores conforme é referido na alínea d) do citado artigo 16.º

4.º As regras de funcionamento da zona de caça municipal não constantes desta portaria serão divulgadas pela entidade gestora nos locais do costume e, pelo menos, num jornal de expansão nacional.

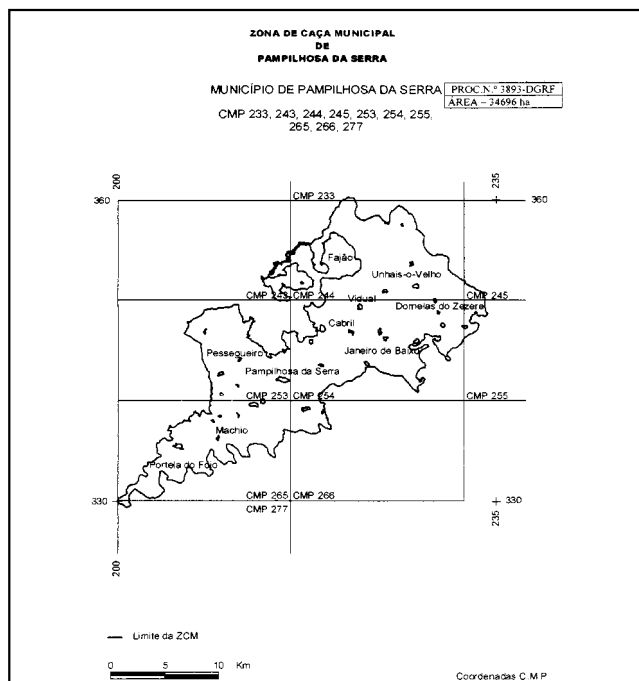
5.º As restantes condições de transferência de gestão encontram-se definidas no plano de gestão.

6.º A zona de caça criada pela presente portaria produz efeitos, relativamente a terceiros, com a instalação da respectiva sinalização.

7.º A sinalização da zona de caça deve obedecer ao disposto no n.º 8.º da Portaria n.º 1391/2002, de 25 de Outubro, com a redacção que lhe foi conferida pela Portaria n.º 45/2004, de 14 de Janeiro.

Em 30 de Setembro de 2004.

Pelo Ministro da Agricultura, Pescas e Florestas, *Luís António Pires Pinheiro*, Secretário de Estado das Florestas. — Pelo Ministro do Ambiente e do Ordenamento do Território, *Jorge Manuel Lopes Moreira da Silva*, Secretário de Estado Adjunto do Ministro do Ambiente e do Ordenamento do Território.



## Portaria n.º 1342/2004

de 21 de Outubro

Com fundamento no disposto no artigo 25.º e no n.º 1 do artigo 114.º do Decreto-Lei n.º 227-B/2000, de 15 de Setembro, com as alterações introduzidas pelo Decreto-Lei n.º 338/2001, de 26 de Dezembro;

Ouvido o Conselho Cinegético Municipal de Vinhais:

Manda o Governo, pelos Ministros da Agricultura, Pescas e Florestas e do Ambiente e do Ordenamento do Território, o seguinte:

1.º Pela presente portaria é criada a zona de caça municipal de Montouto (processo n.º 3896-DGRF), pelo período de seis anos, e transferida a sua gestão para a Junta de Freguesia de Montouto, com sede em Montouto, 5320-085 Montouto.

2.º Passam a integrar esta zona de caça os terrenos cinegéticos cujos limites constam da planta anexa à presente portaria e que dela faz parte integrante, sítos na freguesia de Montouto, município de Vinhais, com a área de 797 ha.

3.º De acordo com o estabelecido no artigo 16.º do Decreto-Lei n.º 227-B/2000, de 15 de Setembro, com as alterações introduzidas pelo Decreto-Lei n.º 338/2001, de 26 de Dezembro, os critérios de proporcionalidade de acesso dos caçadores a esta zona de caça compreendem as seguintes percentagens:

- 50% relativamente aos caçadores referidos na alínea a) do citado artigo 16.º;
- 10% relativamente aos caçadores referidos na alínea b) do citado artigo 16.º;
- 15% relativamente aos caçadores referidos na alínea c) do citado artigo 16.º;
- 25% aos demais caçadores, conforme é referido na alínea d) do citado artigo 16.º

4.º As regras de funcionamento da zona de caça municipal não constantes desta portaria serão divulgadas pela entidade gestora nos locais do costume e, pelo menos, num jornal de expansão nacional.

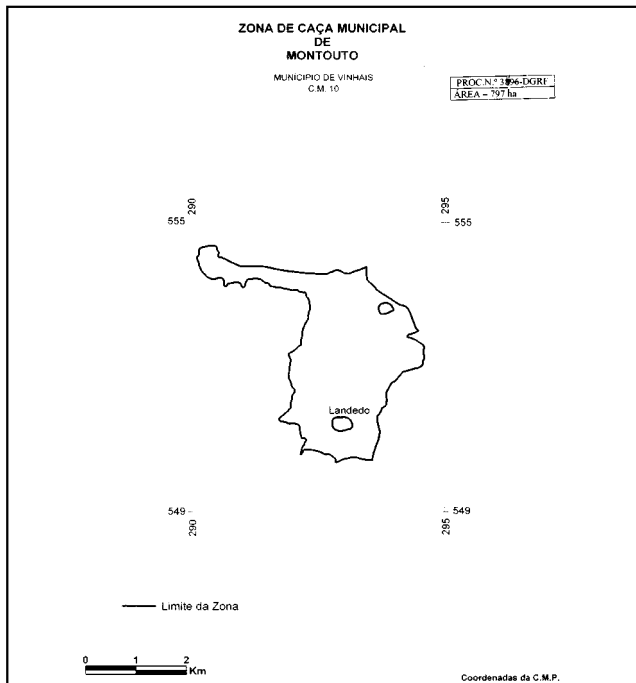
5.º As restantes condições de transferência de gestão encontram-se definidas no plano de gestão.

6.º A zona de caça criada pela presente portaria produz efeitos, relativamente a terceiros, com a instalação da respectiva sinalização.

7.º A sinalização da zona de caça deve obedecer ao disposto no n.º 8.º da Portaria n.º 1391/2002, de 25 de Outubro, com a redacção que lhe foi conferida pela Portaria n.º 45/2004, de 14 de Janeiro.

Em 30 de Setembro de 2004.

Pelo Ministro da Agricultura, Pescas e Florestas, *Luís António Pires Pinheiro*, Secretário de Estado das Florestas. — Pelo Ministro do Ambiente e do Ordenamento do Território, *Jorge Manuel Lopes Moreira da Silva*, Secretário de Estado Adjunto do Ministro do Ambiente e do Ordenamento do Território.



**Portaria n.º 1343/2004**  
de 21 de Outubro

Com fundamento no disposto no artigo 25.º e no n.º 1 do artigo 114.º do Decreto-Lei n.º 227-B/2000, de 15 de Setembro, com as alterações introduzidas pelo Decreto-Lei n.º 338/2001, de 26 de Dezembro;

Ouvido o Conselho Cinegético Municipal de Mértola:

Manda o Governo, pelos Ministros da Agricultura, Pescas e Florestas e do Ambiente e do Ordenamento do Território, o seguinte:

1.º Pela presente portaria é criada a zona de caça municipal da Associação de Caçadores de Dimartinenses (processo n.º 3895-DGRF), pelo período de seis anos, e transferida a sua gestão para a Associação de Caçadores Dimartinenses, com o número de pessoa colectiva 506826481 e com sede no Monte Diogo Martins, São Miguel do Pinheiro, 7750 Mértola.

2.º Passam a integrar esta zona de caça os terrenos cinegéticos cujos limites constam da planta anexa à presente portaria e que dela faz parte integrante, sítios na freguesia de São Miguel do Pinheiro e São Sebastião dos Carros, município de Mértola, com a área de 1037 ha.

3.º De acordo com o estabelecido no artigo 16.º do Decreto-Lei n.º 227-B/2000, de 15 de Setembro, com as alterações introduzidas pelo Decreto-Lei n.º 338/2001, de 26 de Dezembro, os critérios de proporcionalidade de acesso dos caçadores a esta zona de caça compreendem as seguintes percentagens:

- 40% relativamente aos caçadores referidos na alínea a) do citado artigo 16.º;
- 10% relativamente aos caçadores referidos na alínea b) do citado artigo 16.º;
- 10% relativamente aos caçadores referidos na alínea c) do citado artigo 16.º;
- 40% aos demais caçadores, conforme é referido na alínea d) do citado artigo 16.º

4.º As regras de funcionamento da zona de caça municipal não constantes desta portaria serão divulgadas pela entidade gestora nos locais do costume e, pelo menos, num jornal de expansão nacional.

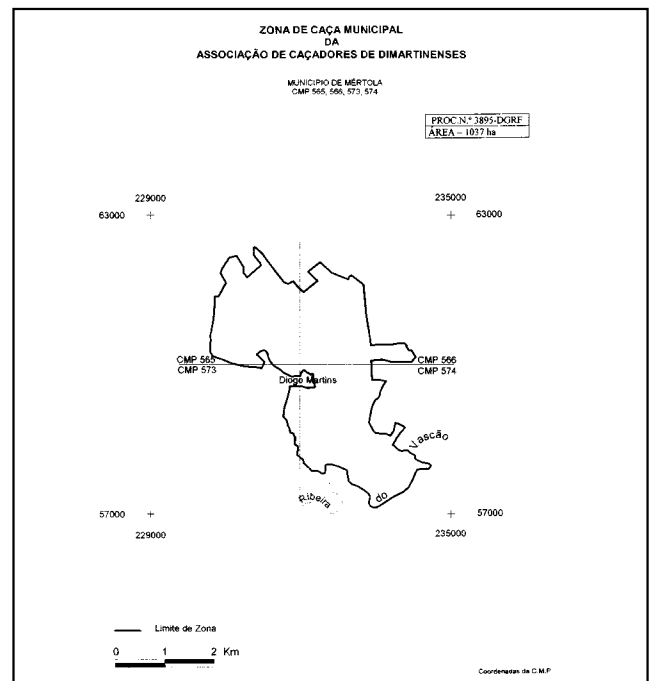
5.º As restantes condições de transferência de gestão encontram-se definidas no plano de gestão.

6.º A zona de caça criada pela presente portaria produz efeitos, relativamente a terceiros, com a instalação da respectiva sinalização.

7.º A sinalização da zona de caça deve obedecer ao disposto no n.º 8.º da Portaria n.º 1391/2002, de 25 de Outubro, com a redacção que lhe foi conferida pela Portaria n.º 45/2004, de 14 de Janeiro.

Em 30 de Setembro de 2004.

Pelo Ministro da Agricultura, Pescas e Florestas, *Luís António Pires Pinheiro*, Secretário de Estado das Florestas. — Pelo Ministro do Ambiente e do Ordenamento do Território, *Jorge Manuel Lopes Moreira da Silva*, Secretário de Estado Adjunto do Ministro do Ambiente e do Ordenamento do Território.



**MINISTÉRIOS DA AGRICULTURA, PESCAS  
E FLORESTAS, DO AMBIENTE E DO ORDENAMENTO  
DO TERRITÓRIO E DO TURISMO**

**Portaria n.º 1344/2004**  
de 21 de Outubro

Com fundamento no disposto na alínea a) do n.º 2 do artigo 36.º e no n.º 2 do artigo 114.º do Decreto-Lei n.º 227-B/2000, de 15 de Setembro, com as alterações introduzidas pelo Decreto-Lei n.º 338/2001, de 26 de Dezembro;

Ouvido o Conselho Cinegético Municipal de Silves:

Manda o Governo, pelos Ministros do Turismo, da Agricultura, Pescas e Florestas e do Ambiente e do Ordenamento do Território, o seguinte:

1.º Pela presente portaria é concessionada, pelo período de 12 anos, renovável automaticamente por dois períodos iguais, a João António Martins Correia, com o número de identificação fiscal 174819935 e sede na Rua dos Caçadores, 8300 Silves, a zona de caça turística do Pereirinho (processo n.º 3874-DGRF), englobando os prédios rústicos cujos limites constam da planta anexa à presente portaria e que dela faz parte integrante, sítios na freguesia de São Bartolomeu de Messines, município de Silves, com a área de 523 ha.

2.º A Direcção-Geral do Turismo emitiu, ao abrigo do disposto no n.º 3 do artigo 34.º, parecer favorável